

№35 /5610/  
вторник 29 марта  
2016 года



www.sgpress.ru

# САМАРСКАЯ ГАЗЕТА



Газета городского округа Самара • Издаётся с января 1884 г.

## СПАСЕННАЯ ПАЛЬМИРА

Владимир Путин поздравил Башара Асада с освобождением города от террористов

→ страница 2

## ВЕРНЫЙ ПРИЦЕЛ

При школе №49 вновь заработал тир

→ страница 4



## «КРЫЛЬЯ» КОСМОНАВТА КОНОНЕНКО

Сбылась мечта посла чемпионата мира по футболу

→ страница 12

### РЕЗУЛЬТАТ

#### ДВА В ОДНОМ

Администрация Самары завершила объединение «социальных» департаментов

→ страница 5

### ПРОЦЕСС

#### НОВОСЕЛЬЕ - ЗИМОЙ

Долгострой на пр. Карла Маркса планируют сдать в декабре

→ страница 6



### ЮБИЛЕЙ

#### «ВЫ УВИДЕЛИ, КАКОВ НАШ ГЕННАДИЙ МУШТАКОВ!»

На сцене «Самарской площади» отпраздновали двойную круглую дату

→ страница 11



### ДОРОГА К ЗВЕЗДАМ

#### ЖИЗНЬ НА МАРСЕ?

Юные горожане ведут «галактический» поиск

→ страница 28

### ТРАНСПОРТ Тестовые испытания в течение трех месяцев

# Трамвай к чемпионату

На линию вышла новая трехсекционная модель



ПРЯМАЯ  
РЕЧЬ



**Николай Меркушкин,**

ГУБЕРНАТОР САМАРСКОЙ ОБЛАСТИ:

## О дорожной безопасности

• Безопасность на дорогах во многом зависит от качества дорог, пешеходных переходов, которые, к сожалению, у нас не всегда соответствуют стандартам. Но мы в этом направлении будем работать, исправлять ситуацию. Что касается другой составляющей - поведения на дорогах водителей и пешеходов, - здесь необходима длительная работа, связанная с общей культурой.



### ПРИОРИТЕТЫ

## Дороги будущего

Кировский и Фрунзенский мосты как примеры крупных проектов развития дорожной сети ПФО

**Андрей Сергеев**

В пятницу в Саранске полномочный представитель Президента России в ПФО Михаил Бабич и министр транспорта России Максим Соколов провели совет Приволжского федерального округа. Наш регион представляли губернатор Николай Меркушкин и главный федеральный инспектор по Самарской области Сергей Чабан.

Главы 14 регионов ПФО, депутаты Госдумы, представители региональных и федеральных министерств и ведомств обсудили вопросы развития в округе сети автомобильных дорог и обеспечения безопасности дорожного движения.

Открывая заседание, полпред президента отметил важность рассматриваемой темы для регионов Приволжского федерального округа. По словам Михаила Бабича, географическое нахождение округа на пересечении основных транспортных артерий имеет определяющее значение для реализации высокого экономического потенциала субъектов ПФО.

- Вопросы развития сети автомобильных дорог федерального, муниципального и местного значения и обеспечение безопасности дорожного движения - важнейшее направление государственной политики, - сказал полпред. - Содержание дорог, их реконструкция с применением новых технологий напрямую влияет на безопасность дорожного движения и на устойчивое развитие территорий. Речь идет о повышении качества и сохранении жизни и здоровья тысяч граждан.

→ страница 2



## Повестка дня

SGPRESS.RU сообщает

### В городе

#### В САМАРЕ -

#### «КРАЕВЕДЧЕСКИЙ ПЕДСОВЕТ»

29, 30 марта на базе школы №74 - III Российские педагогические чтения имени академика РАО С.О. Шмидта «Краеведческий педсовет». Начало работы выставки и презентаций проектов сегодня в 10.00, открытие чтений и пленарные доклады с 11.00. Организаторы - Педагогическое общество России, Союз краеведов России, департамент образования администрации Самары, Центр развития образования Самары, самарские вузы и школа №74. Участники - педагоги образовательных учреждений, сотрудники музеев, библиотек и архивов, члены краеведческих и национально-культурных обществ. Департамент образования особо отметит лучшие работы по теме «430-летие Самары».

#### «ЧИСТЫЙ ВЗГЛЯД» ДЛЯ МОЛОДЫХ

Завтра в ТРК «Космопорт» состоится церемония открытия выставки фотографий «Чистый взгляд». Ее направленность - профилактика наркотической зависимости в молодежной среде. На протяжении нескольких месяцев Самарский Дом молодежи принимал заявки на участие, было отобрано 16 лучших работ шести авторов. На открытии будут работать интерактивные площадки. Выставка продлится до 6 апреля.

#### КОРОТКО О ГЛАВНОМ

В Самарской областной универсальной научной библиотеке состоялся финал конкурса короткого рассказа «Сестра таланта», организованного библиотечным центром поддержки и развития чтения и Самарской областной организацией молодых литераторов. Поступило более 200 работ от юных авторов в возрасте от 7 до 25 лет. Лауреаты получили памятные подарки. Лучшие рассказы будут опубликованы в журналах «Русское эхо» и «Молодежная волна».

#### СПОРТ БЕЗ ГРАНИЦ

1 апреля в УК «МТЛ Арена» будет проходить спортивный фестиваль среди детей с ограничениями здоровья. Участники выступят в соревнованиях по пяти видам - мини-гольфу, шашкам, дартсу, настольному теннису и пулевой стрельбе из лазерной винтовки.

В рамках фестиваля фитнес-клуб «МТЛ Арена» проведет фитнес-зарядку. Пройдут викторина знатоков спорта и конкурс плакатов, посвященных предстоящему мировому футбольно-му первенству.

**ВНЕШНЯЯ ПОЛИТИКА** Состоялся телефонный разговор Президента России с Президентом Сирии

# Спасенная Пальмира

Владимир Путин поздравил Башара Асада с освобождением города от террористов

**Николай Егоров**

По инициативе российской стороны состоялся телефонный разговор Президента РФ Влади-



мира Путина с Президентом Сирийской Арабской Республики Башаром Асадом.

Владимир Путин поздравил Башара Асада с успешным завершением войсками САР при под-



держке российскими военнокосмическими силами масштабной операции по освобождению города Пальмиры. Министерству обороны РФ дано поручение оказать максимальное содействие сирийской стороне в разминировании освобожденных территорий с учетом их значимости для мировой культуры.

Владимир Путин проинформировал собеседника о своем разговоре с генеральным директором ЮНЕСКО **Ириной Боквой**, выразив надежду, что международные эксперты смогут приступить к работе по сохранению и воссозданию исторического облика древней Пальмиры сразу после завершения операции по разминированию.

Президент Сирии в свою очередь высказал признательность

за эффективную поддержку, оказанную ВКС России сирийским войскам при проведении операции по освобождению города от боевиков ИГИЛ\*. Отметив весьма серьезные разрушения города террористами и разграбление ими культурных ценностей, он рассчитывает, что международное сообщество активно подключится к восстановлению этого центра всемирно исторического значения.

Башар Асад дал высокую оценку политико-дипломатическим усилиям России в рамках содействия началу переговорного процесса по внутрисирийскому урегулированию. С обеих сторон выражена надежда на достижение прогресса в диалоге между сирийскими сторонами и в продвижении конституционных реформ в стране.

\*ИГИЛ - террористическая организация, запрещенная в России

**ПРИОРИТЕТЫ** Михаил Бабич провел совет Приволжского федерального округа

# ДОРОГИ БУДУЩЕГО

Кировский и Фрунзенский мосты как примеры крупных проектов развития дорожной сети ПФО

→ страница 4

За последние годы в ПФО построены и реконструированы тысячи километров дорог, сотни населенных пунктов получили круглогодичную транспортную связь, на региональном уровне реализованы крупные проекты развития дорожной сети. В качестве одного из примеров **Михаил Бабич** привел строительство Кировского моста в Самаре и добавил, что в стадии реализации находится еще один самарский проект - Фрунзенский мостовой переход. Оба объекта реализуются при поддержке федерального бюджета.

- От всех субъектов округа я бы хотел поблагодарить министра транспорта России **Максима Соколова**, который очень внимательно относится к регионам ПФО, - сказал Михаил Бабич. - Даже в непростых экономических условиях он делает все возможное, чтобы крупные дорожные инфраструктурные проекты были реализованы.

#### Трассы к ЧМ-2018

Огромным стимулом для развития транспортной системы ПФО, продолжил Михаил Бабич, является предстоящий чемпионат мира по футболу. Сразу несколько регионов округа будут проводить матчи ЧМ-2018, в рамках выполнения этой задачи для доведения дорог до нормативного состояния и решения вопросов транспортной доступности спортивных объектов из федерального бюджета выделяются серьезные средства.



#### СПРАВКА «СГ»

С 2012 года по 2015 год на дорожное хозяйство Самарской области направили 67,8 млрд рублей, из которых 47,4 млрд рублей - средства областного бюджета и регионального дорожного фонда. За этот период произведены ремонт, реконструкция и строительство 1,7 тыс. км автомобильных дорог федерального, областного и муниципального значения, более 2,3 тыс. погонных метров мостовых сооружений. С 2012 года по 2015 год Самаре на благоустройство и ремонт дорог направлено 12,46 млрд рублей, Тольятти - 3,18 млрд рублей.

За последние годы накоплен богатый опыт по внедрению новых технологий и материалов, однако их применение не носит массового характера. В этой связи Михаил Бабич заявил, что необходим более активный об-

мен опытом между регионами ПФО.

- Применение новых технологий позволит повысить жизненный цикл дорожного полотна и увеличить экономичность и эффективность процессов строительства дорог, - подчеркнул он.

#### Все работы будут выполнены


- Строительство дорог и их содержание - очень актуальная тема. Сегодня мы детально обсудили все нюансы и подходы, начиная от новых технических регламентов до импортозамещения в этой области, - прокомментировал СМИ итоги совета губернатор **Николай Меркушкин**. - Например, на заседании обсуждали вопросы финансирования в текущей ситуации: когда экономика не растет, цена на нефть не столь высока, и в то же время региональный дорожный фонд формируется в основном за счет акцизов на топливо. Эти вещи взаимосвязаны, и с этой точки зрения разговор очень полезен.

#### КОММЕНТАРИИ

#### Михаил Бабич,

ПОЛНОМОЧНЫЙ ПРЕДСТАВИТЕЛЬ ПРЕЗИДЕНТА РОССИЙСКОЙ ФЕДЕРАЦИИ В ПРИВОЛЖСКОМ ФЕДЕРАЛЬНОМ ОКРУГЕ:

• Мы несем на дорогах неоправданные человеческие потери - более 54 тысяч пострадавших граждан, 4476



из них погибли. Ни одна война не несет за собой таких потерь, которые есть на дорогах в регионах нашего округа. Пренебрежение правилами дорожного движения стало нормой для водителей и пешеходов. Для изменения ситуации необходима профилактическая работа, в том числе с максимальным использованием ресурсов и возможностей СМИ, общественных организаций и граждан.

#### Николай Меркушкин,

ГУБЕРНАТОР САМАРСКОЙ ОБЛАСТИ:

• Безопасность на дорогах во многом зависит от качества

дорог, пешеходных переходов, которые, к сожалению, у нас не всегда соответствуют стандартам. Но мы в этом направлении будем работать, исправлять ситуацию. Что касается другой составляющей - поведения на дорогах водителей и пешеходов, - здесь необходима длительная работа, связанная с общей культурой.



Говоря о приведении в порядок дорожного полотна в Самарской области, Николай Меркушкин отметил, что в 2016 году все запланированные объемы по ремонту и строительству новых дорог, в том числе необходимые для проведения игр чемпионата мира по футболу, регион выполнит.



## Подробно о главном

**БЛАГОУСТРОЙСТВО** Сезонная уборка улиц и дворов находится под строгим контролем

# ПО ЧИНУ И СПРОС

Глава Самары поручил районным администрациям активнее включаться в благоустройство города

**Лилия Фролова**

Подготовку к месячнику по благоустройству областной столицы обсудили в ходе оперативного совещания в администрации города. Глава Самары **Олег Фурсов** призвал руководителей администраций районов проводить субботники и средники на территориях уже сейчас, не дожидаясь общегородского апрельского. В результате реформы местного самоуправления районы получили значительную самостоятельность, в том числе и в сфере благоустройства, а значит, возросла и мера ответственности за качество ведения работ. В минувшую субботу глава горо-

да вновь объехал территории нескольких районов. Оценка качества была озвучена в понедельник на рабочем совещании.

- Необходимо действовать активнее, - подчеркнул Олег Фурсов. - Снег сошел, вытаял мусор, скопившийся за зиму, его надо незамедлительно собирать и вывозить. Нужно тщательнее наводить порядок и на контейнерных площадках. В центральных районах, где газоны освободились от снега, ничто не мешает уже сейчас организовывать массовую уборку.

Глава города также обратил внимание на то, что газоны между проезжей частью и домами по большей части находятся в неважном состоянии. Кроме того, на газонах есть множество

упавших деревьев. Их утилизацию тоже незначительно откладывать на апрель.

Обсуждался на совещании и другой важный для жителей вопрос - ямочный ремонт дорог с использованием асфальтобетонной смеси. Пока не установится стабильное тепло, это единственный способ восстановления проезжей части. Напомним, что ямочный ремонт в этом сезоне начался в середине февраля и идет во всех районах. В первую очередь восстанавливаются улицы с наиболее интенсивным движением общественного транспорта. По сообщению первого заместителя главы Самары **Владимира Василенко**, таким способом уже отремонтировано

30,8 тысячи квадратных метров покрытия. Бригады МП «Благоустройство» вышли на темп работ 1600 «квадратов» дорожного полотна в сутки. Также уже активно работают подрядчики, выполняющие ямочный ремонт за свой счет по гарантийным обязательствам. Уже 15 апреля стартует ремонт дорог крупными картами.

- Сейчас решается вопрос по увеличению объема работ большими картами, когда переключаются участки проезжей части от бордюра до бордюра. Уже достигнуты определенные договоренности с областным министерством транспорта и автомобильных дорог, - сообщил Владимир Василенко.

**ТРАНСПОРТ** Тестовые испытания в течение трех месяцев

## ТРАМВАЙ К ЧЕМПИОНАТУ

На линию вышла новая трехсекционная модель

**Ева Нестерова**

С 2015 года в Самаре тестируют трехсекционные трамваи различных изготовителей, чтобы затем выбрать модель, которую закупят к чемпионату мира по футболу FIFA 2018 в России™. Специалисты и пассажиры уже оценили швейцарско-белорусскую «Метелицу». Недавно в наш город прямо с производства прибыл на испытания трехсекционный трамвай Усть-Катавского вагоностроительного завода (Челябинская область). Несколько недель он проходил обкатку исключительно в ночное время и без пассажиров.

Вчера новый трамвай впервые вышел в рейс. Его поставили на

один из самых популярных маршрутов - №5. На ул. Полевой необычный серебристый вагон сразу привлек всеобщее внимание. Пешеходы с любопытством рассматривали трамвай. Компания девушек, заметив новинку издали, даже бежала к остановке, чтобы сесть именно в этот вагон. Они и стали первыми пассажирами.

Трамвай рассчитан на 213 человек, внутри достаточно просторно. Сиденья мягкие, в том числе откидные. Пассажиры могут сидеть не только по ходу трамвая и против него, но и вдоль бортов - спиной к окнам.

- Эта модель адаптирована для перевозки маломобильных граждан. Здесь низкий пол, в салоне нет перепадов по высоте, установлена удобная аппарель,



по которой можно заехать на инвалидной коляске, - отметил заместитель руководителя городского департамента промышленной политики, транспорта и поддержки предпринимательства **Юрий Тапилин**.

К тому же вагон оборудован кондиционерами, системой видеонаблюдения, автономным ходом, медиакомплексом и спутниковой навигационной системой.

Водитель трамвая **Игорь Асдуллин** делится первыми впечатлениями:

- Трамвай укомплектован как хорошая иномарка. Конструкторы говорили, что сделали этот трамвай так, чтобы водитель думал только о дорожной обстановке, а все остальное решал компьютер. Например, для безопасности сзади на информационном табло появляется зеленый человечек. Это предупреждение автомобилистам: возможно, из трамвая выйдет человек.

Планируется, что этот трамвай будет проходить тест-драйв в Самаре в течение трех месяцев. Его испытывают на марш-

### КОММЕНТАРИЙ

**Олег Фурсов,**

ГЛАВА САМАРЫ:

• Обновление парка городского транспорта необходимо.

Совсем скоро на улицах Самары появится 20 новых трамваев, 20 троллейбусов и 43 автобуса. Мы планируем при поддержке областного правительства и дальше закупать новые, современные машины для пассажирских перевозок.



роте №5 не случайно - он один из самых протяженных и востребованных в городе. Здесь обязательно оставят книгу отзывов, в которой люди смогут написать, понравился ли им транспорт, сообщил директор МП «Трамвайно-троллейбусное управление» **Сергей Быков**. Мнение пассажиров учтут, когда будут принимать решение о приобретении трехсекционных трамваев к чемпионату мира.

### ПРОЦЕСС

## Квартирный ВОПРОС

Более 1200

самарцев готовятся отметить новоселье



**Лилия Фролова**

В понедельник на оперативном совещании под председательством главы города **Олега Фурсова** обсуждался ход реализации муниципальной программы «Переселение граждан из аварийного жилищного фонда». С докладом выступил руководитель департамента градостроительства Самары **Сергей Рубаков**. Он сообщил, что в прошлом году было заключено 15 контрактов на приобретение 145 квартир.

Новые жилые помещения расположены на улицах Советской Армии, Осетинской, Фестивальной, Лысенковой и в Ташкентском переулке. Расселяемая площадь - 5510 квадратных метров, приобретаемая - почти 7,5 тысячи «квадратов». С новосельем условия жизни улучшат 415 самарцев.

Как сообщил Сергей Рубаков, в течение 2016 года город намерен приобрести еще 323 квартиры, к переселению в рамках муниципальной программы готовятся 838 человек.

На совещании было обсуждено и выполнение годового плана по вводу жилья. Результаты по губернии за 2015 год впечатляют: 2,2 млн кв. м. По этому показателю Самарская область находится на третьем месте в Приволжском федеральном округе, уступая только Башкортостану и Татарстану. Следует отметить, что именно областная столица является основным поставщиком квадратных метров в нашем регионе. В Самаре в 2015 году введено в эксплуатацию жилой площади 831,5 тысячи кв. м - 12307 квартир.





## Рабочий момент

ТРАДИЦИЯ Воспитание через искусство

# Юные передвижники

Работы конкурса «Вечные ценности глазами ребенка» выставят в городах Поволжья

Татьяна Гриднева

В особняке Клодта прибавилось экспонатов: рядом с рисунками лауреатов фестиваля «Франкофония» появились работы участников конкурса «Вечные ценности глазами ребенка». Этот конкурс был задуман давно, еще в 1995 году. И так случилось, что возродился он лишь полтора года назад благодаря Ассоциации городов Поволжья и преподавателям - энтузиастам из самарской Детской картинной галереи.

В конкурсе могли принять участие юные художники со всей России. Состязание прошло в три этапа и в трех возрастных категориях. 25 марта 2016 года в Детской картинной галерее награждали его победителей, живущих в Самарской области.

Работы лауреатов конкурса наполнили особняк Клодта яркими красками и светом. Они поразили посетителей вернисажа наивным и одновременно мудрым взглядом на окружающий мир, который свойствен лишь чистой душе ребенка. Нам, взрослым, очень полезно посмотреть эти рисунки и, может быть, по-новому взглянуть на самих себя.

Самые маленькие участники нарисовали маму и папу, братьев и сестер, друзей, цирк и кафе, куда они ходили вместе. Семья для малыша - это центр мироздания и самая большая ценность. «Теплый, уютный дом» называется картина **Дианы Ангалышевой**. Глядя на нее, понимаешь, насколько важно сбегать веру детей в добро и справедливость и из-за собственной прихоти или глупости не разрушить ее.

Пожалуй, темы детских работ за 20 лет мало изменились - ведь



общечеловеческие ценности вечны. Однако многие из них зазвучали по-новому. Произведения детей постарше посвящены военной теме, и, думается, это не только потому, что в 2015 году мы отмечаем юбилей Великой Победы, но и потому, что ребята чувствуют, насколько хрупок сегодня окружающий мир. Войны, терроризм, экологический кризис - вскоре эти проблемы, созданные взрослыми, будут решать наши дети.

**Алина Камальдинова** рисует плакат «За мир без войны», **Даша Волкова** создает философскую композицию «Добро, побеждающее зло», а **Юля Романенко** призывает «Возьмемся за руки, друзья!» Легенду о Ноевом ковчеге вспоминает **Мария Гарбузова**.

Всего юные художники представили на конкурс почти 500 работ. Работа авторитетного жюри под председательством члена Союза художников России **Александра Баканова** была нелегкой. Труд участников оценивали исполнительный директор Ассоциации городов Поволжья **Владимир Репринцев**, директор Детской картинной галереи **Нина Иевлева**, сотрудник област-

ного художественного музея **Светлана Шатунова**, а также преподаватели искусств.

Среди участников конкурса было 117 представителей Самарской области. Многие из них стали лауреатами, а среди 17 победителей оказались самарчанка **Олеся Стаценко** и юные жительницы Тольятти **Дарья Грищенко** и **Анна Тищенко**. Гран-при завоевала **Екатерина Карамаликова** из тольяттинской детской художественной школы имени Марка Шагала за работу «Прощание». Самарская общественная организация детей-инвалидов «Парус надежды» и школа-интернат №6, расположенная в поселке Мехзавод, представили на конкурс целые серии детских рисунков и были отмечены за них специальными грамотами.

Поздравляя победителей, **Владимир Репринцев** отметил, что работы пробудут в стенах самарской галереи недолго. 28 апреля картины юных художников будут уже в Йошкар-Оле, где состоится собрание членов Ассоциации городов Поволжья, а затем отправятся в путь через Чебоксары, Пензу, Ульяновск и другие волжские города.

ИНИЦИАТИВА

## Верный ПРИЦЕЛ

При школе №49 старшеклассники могут бесплатно заниматься в стрелковой секции

Лилия Фролова

На днях тир на ул. Ново-Вокзальной, 193а, находившийся в запустении многие годы, вновь открыл свои двери для самарцев. Современная площадка для отработки навыков практической, оборонной и классической пулевой стрельбы была воссоздана на территории школы №49 усилиями членов спортивно-стрелкового клуба «Альфа» при поддержке Федерации практической стрельбы России и Стрелкового союза России.

На реконструкцию тира было направлено порядка 10 млн рублей. На сегодня это единственный 50-метровый крытый тир в Самарской области, позволяющий проводить стрельбы практически из всех видов и калибров гражданского нарезного и гладкоствольного оружия.

В церемонии открытия принял участие первый заместитель министра спорта Самарской области **Андрей Харин**. Он зачитал поздравительное письмо от главы регионального минспорта **Дмитрия Шляхтина**. В обращении министр выражает уверенность в том, что тир не только станет площадкой,

объединяющей профессионалов и любителей, но и будет способствовать популяризации стрелкового спорта.

Как отметил председатель Федерации практической стрельбы Самарской области **Александр Полегешко**, одним из направлений работы тира станет военно-патриотическая подготовка молодежи. С этим солидарны и работники самарского образования.

- Отрадно, что в такое экономически непростое время находится возможность воссоздать то, что когда-то было разрушено, - рассказала директор школы №49 **Галина Нежальская**. - Открытия тира мы ждали много лет. От имени ребят, их родителей и учителей благодарю всех, кто осуществил эту мечту.

Мастер-класс для участников мероприятия провел многократный чемпион России по стрельбе из пистолета и карабина, бессменный член сборной страны **Николай Оншин**.

- В тире созданы комфортные условия для обучения. Здесь можно тренироваться круглый год, и мы приложим все силы для того, чтобы это начинание развивалось и дальше, - резюмировал спортсмен.



ПАРТИЙНАЯ ЖИЗНЬ В 2016 году начнутся занятия «депутатского» набора

# Практические навыки и опыт

Сергей Фролов

В субботу в Самарском национальном исследовательском университете состоялось вручение удостоверений слушателям III потока региональной партийной школы «Единой России».

На открытии мероприятия руководитель департамента по взаимодействию с общественными объединениями и экспертной деятельности администрации губернатора Самарской области **Дмитрий Холин** зачитал приветственный адрес главы региона **Николая Меркушкина**.

- Проект «Самарская региональная партийная школа» при-

Состоялся выпуск III потока слушателей партшколы «ЕР»

знан одним из лучших региональных партийных проектов, направленных на повышение квалификации кадров. На сегодня формирование эффективных управленческих команд - важнейшая и крайне актуальная задача для региона, потому так востребованы и необходимы ваши опыт и знания, - говорится в обращении. - Президент Российской Федерации **Владимир Владимирович Путин** постоянно подчеркивает важность совершенствования институтов гражданского общества как дополнительного импульса развития нашей страны. В этих условиях деятель-

ность Самарской региональной партийной школы сегодня чрезвычайно важна.

- «Единая Россия» на сегодня - это ведущая политическая сила страны. Когда претендуешь на столь серьезную роль, ей надо соответствовать - и интеллектуально, и организационно, - считает исполняющий полномочия секретаря регионального отделения партии **Игорь Станкевич**. - Эту работу мы будем обязательно продолжать. В 2016 году начнутся занятия нового, «депутатского» набора слушателей. Уверен, что та информация, которую в рамках нашего образо-

вательного проекта получают депутаты различного уровня, избранные от «Единой России», пригодятся им в работе.

Слушатели третьего потока «Партийной школы» стали первыми участниками съемок интерактивного курса лекций, который существенно расширит аудиторию образовательного проекта «ЕР». Дело в том, что в 2015 году занятия групп проходили не только в аудиториях Самарского госуниверситета. Слушатели встречались с преподавателями еще и в прозрачных стенах специальной интерактивной студии. Здесь каждое заня-

тие записывала профессиональная съемочная группа. Все выпускники партшколы получают видеоматериалы с лекциями и смогут использовать их в работе.

Еще одной новеллой в программе обучения III потока слушателей «Партийной школы» стал формат практических занятий. На этот раз учащиеся должны были примерить на себя роль общественных лекторов и провести по несколько встреч с населением. За несколько месяцев в общей сложности слушатели провели более 600 встреч. Они прошли в каждом городе и районе губернии. Общий охват слушателей общественных лекций составил около 90 тыс. человек.



РЕЗУЛЬТАТ Мэрия провела структурные изменения

Юлия Жигулина

Решение об объединении двух подразделений горадминистрации - департамента социальной поддержки и защиты населения и департамента семьи, опеки и попечительства - было принято еще в середине 2015-го и было продиктовано перераспределением полномочий между органами власти. Дело в том, что в прошлом году государственные полномочия по социальной защите и организации работы учреждений службы семьи были отозваны у органов местного самоуправле-



ния на региональный уровень - в министерство социально-демографической политики. В итоге оставшийся на местном уровне функционал не было целесообразно развивать по двум структурным подразделениям.

На городском уровне от первого ведомства остались опека над несовершеннолетними детьми и недееспособными гражданами и попечительство, а также работа комиссий по делам несовершеннолетних. Что касается бывшего департамента социальной защиты, то его специалисты могут оказывать только дополнительные меры соцподдержки за счет городского бюджета и заключенных соглашений (выплаты молодым семьям, ветеранам, чернобыльцам и прочим категориям граждан).

- Департамент семьи остался в полном объеме. Мы существуем за счет субвенций, передаваемых из областной казны. А от департамента соцподдержки осталось не много. По-

# ДВА В ОДНОМ

Администрация Самары завершила объединение «социальных» департаментов

тому глава Самары Олег Фурсов предложил единственное разумное решение об объединении - это антикризисная мера, которая позволила сэкономить бюджетные средства и сократить численность муниципальных чиновников. Аналогичные процессы происходили и в других городах Самарской области, - пояснила «СГ» возглавившая укрупненную структуру Светлана Найденова. Ранее она руководила департаментом семьи, опеки и попечительства.

Процесс слияния завершился к началу марта этого года. Однако не исключено, что через несколько месяцев структура департамента опеки, попечительства и социальной поддержки будет еще раз пересмотрена. Это поможет ликвидировать дублирующие функции и более четко выстроить систему управления. Впрочем, как и само слияние, на качестве услуг это ни в коем случае не скажется.

- Для людей, которые получают любые меры социальной поддержки, объединение должно пройти незамеченным - такую задачу поставил нам глава Самары. И мы с ней справились. Те учреждения, которые находятся в нашем подчинении, работают без перебоев, - сообщила Светлана Найденова. - Параллельно мы намерены повышать качество оказываемых услуг.

Например, департамент начал активно сотрудничать с офисами «Мои документы» в Куйбышевском и Красноглинском районе. Потребность в них особенно возрастает дважды в год, когда жители практически одновременно обращаются за компенсацией тарифов по коммунальным услугам. Руководитель департамента отметила, что одним из приоритетных направле-



ний работы на этот год остается социальной поддержкой ветеранов Великой Отечественной войны.

- В очереди на социальную выплату осталось 42 ветерана. И мы обязаны поддержать их: выделить жилье нуждающимся, помочь с ремонтом, установкой приборов учета, - подчеркивает Светлана Найденова.

Что касается службы опе-

ки и попечительства, то в этом году продвинется очередь по обеспечению жильем детей-сирот. В ближайшее время будут оформляться документы на первые 19 квартир, построенные в 2015 году и переданные в муниципальную собственность.

- В этом году, помимо микрорайонов Крутые Ключи и «Лесная поляна», мы будем обживать

## СПРАВКА «СГ»

Наиболее значимые виды дополнительных мер соцподдержки:

- компенсационные выплаты на установку индивидуальных приборов учета горячего и холодного водоснабжения, газа участникам и инвалидам ВОВ, а также одиноким матерям с детьми до 18 лет и семьям с детьми-инвалидами до 18 лет;
- ежемесячные денежные выплаты по оплате жилого помещения и коммунальных услуг отдельным категориям граждан;
- социальные выплаты молодым семьям, ветеранам, инвалидам;
- санаторно-курортное лечение граждан.

Куйбышевский район - заселять новостройки на ул. Лысенской, - рассказала руководитель департамента.

Большие задачи перед департаментом стоят и в части создания безбарьерной среды для людей с ограниченными возможностями. Есть идеи, как сделать для них более комфортным отдых на пляже под Некрасовским спуском.

## Что такое «социальное такси»?

Это услуга по перевозке отдельных категорий граждан, проживающих на территории Самары. Воспользоваться ею могут люди с 1-2 группой инвалидности, участники и инвалиды Великой Отечественной войны, дети-инвалиды (от семи лет), а также члены общественных организаций ветеранов или общественных организаций инвалидов, которые

работают на территории города. Воспользоваться социальным такси можно неограниченное количество раз. Использовать машину можно для того, чтобы добраться в различные органы власти, отделение Пенсионного фонда, финансово-кредитные учреждения, образовательные и учреждения культуры и искусства,

в организации, предоставляющие различные бытовые услуги, а также доехать до авто- и железнодорожного вокзалов и других необходимых для граждан учреждений. В то же время нельзя воспользоваться социальным такси, чтобы добраться в учреждения здравоохранения для оказания срочной (неотложной) медицинской помощи.

## ДОСРОЧНАЯ ПОДПИСКА

## ЗАВЕРШАЕТСЯ 31 МАРТА

индекс издания	дни выхода	До 31 марта стоимость подписки		С 1 апреля стоимость подписки	
		1 мес.	6 мес.	1 мес.	6 мес.
<b>«САМАРСКАЯ ГАЗЕТА» комплект</b>					
<b>52401</b> подписка принимается только на 6 мес.	вторник, четверг, суббота	---	<b>954,12</b>	---	<b>1222,26</b>
<b>53401</b> подписка принимается на любой срок	вторник, четверг, суббота	184,43	<b>1 106,58</b>	223,73	<b>1342,38</b>
<b>«САМАРСКАЯ ГАЗЕТА» вторник, четверг</b>					
<b>52404</b> подписка принимается только на 6 мес.	вторник, четверг	---	<b>631,98</b>	---	<b>809,52</b>
<b>53404</b> подписка принимается на любой срок	вторник, четверг	122,16	<b>732,96</b>	148,18	<b>889,08</b>
<b>«САМАРСКАЯ ГАЗЕТА» субботний выпуск</b>					
<b>С2401</b> подписка принимается только на 6 мес.	суббота	---	<b>453,90</b>	---	<b>552,42</b>
<b>С3401</b> подписка принимается на любой срок	суббота	88,65	<b>531,90</b>	102,99	<b>617,94</b>

## ДОРОГИЕ ЧИТАТЕЛИ!

Со 2 п/г 2016 г. будут действовать скидки для тех, кто оформит подписку на 6 месяцев (индексы: 52401, 52404, С2401), при оформлении подписки на срок от 1-го мес. и более (индексы: 53401, 53404, С3401) стоимость подписки увеличится. Экономьте время и деньги, оформляйте подписку на 6 месяцев!

ПОДРОБНАЯ ИНФОРМАЦИЯ ПО ТЕЛЕФОНУ 979-75-82



## ЖКХ: Живи Как Хозяин

## ОПЫТ

Вместе  
мы - сила

Советы многоквартирных домов в Самаре могут объединяться в коллегии

Алена Семенова

Буквально с каждым днем в Самаре растет число активных собственников жилья, готовых отстаивать свои права, понимающих, как можно совершенствовать коммунальную систему. Получить дополнительные возможности, чтобы влиять на качество коммунального обслуживания, можно благодаря созданию коллегий. Эта форма объединения нескольких советов многоквартирных домов позволяет отстаивать свои права не поодиночке, а выступая «единым фронтом». Кроме того, в рамках этой добровольной общественной организации председатели советов МКД могут обмениваться опытом работы, решать проблемы с управляющими компаниями и даже проводить обучающие семинары.

Чтобы создать коллегия советов многоквартирных домов, проходить сложную процедуру не требуется. Достаточно договориться об объединении представителей нескольких МКД, зафиксировать общее решение протоколом и предоставить его в администрацию своего района.

Создание коллегий уже доказало свою эффективность. Например, коллегия советов МКД при ТОС «Мичуринский» Ленинского района сплотила между собой представителей 76 зданий. Конечно, не все они находятся в авангарде борьбы с коммунальными сложностями. Но даже молчаливая поддержка «коллег» придает весомости общим требованиям. Председатель организации **Валентина Ковальчик** уверена: вместе с соседями решать непростые вопросы гораздо легче.

Поодиночке выстраивать отношения с обслуживающими организациями довольно сложно. Объединившись, можно добиться куда больших результатов, - считает активистка.

Еще один плюс создания коллегий - возможность оказания всесторонней помощи председателям советов МКД.

У нас работает юрист, который бесплатно оказывает помощь в написании исковых заявлений, претензий, консультирует по всем вопросам, касающимся управления домом. Также проводятся обучающие семинары по актуальным темам ЖКХ, - рассказала Валентина Ковальчик.

ПРОЦЕСС Решают проблемы дольщиков

## Новоселье - ЗИМОЙ

Долгострой на пр. Карла Маркса планируют сдать в декабре

Алена Семенова

В четверг, 24 марта, в Самаре в рамках объезда объектов незавершенного долевого строительства специалисты регионального министерства строительства оценили, как продвигаются работы по достройке жилого дома на пересечении улицы Киевской и проспекта Карла Маркса.

Пятисекционная высотка находилась в незавершенном, незаконсервированном состоянии около десяти лет. В начале 2014 года задача по достройке была возложена региональным правительством на Самарский областной фонд жилья и ипотеки.

Представители СОФЖИ на выездном мероприятии сообщили, что многое пришлось начинать с нуля. Была проведена большая работа по восстановлению проектной документации, надо было заново получать технические условия, в чем помогал муниципалитет. Сегодня во всех секциях выполнены кровельные работы, усилены конструкции фундаментной плиты, проложены внутренние инженерные сети, установлено новое лифтовое оборудование. Сдать дом в экс-



плуатацию планируется в декабре текущего года.

В список дольщиков этого здания входят 326 человек, - сообщила руководитель отдела планирования жилья СОФЖИ **Анна Вершинина**. - Рассчитываем, что уже в конце года люди смогут отпраздновать долгожданное новоселье.

Строительство здания ведется за счет бюджетных ассигнований и средств дольщиков, которые находят доплату вполне приемлемой.

С начала 2008 года мы сражаемся за наш дом. От компании-застройщика «Монтэк» ничего добиться не удалось, - рассказала собственница однокомнатной квартиры в этом доме **Елена Рязанцева**. - Объект был крайне проблемный, найти для него нового застройщика было не просто! Я очень благодарна администрации, областному правительству, которые помогли нам.

Руководитель управления ликвидации аварийного жи-

лья и восстановления жилищных прав граждан министерства строительства Самарской области **Константин Елфимов** подчеркнул, что работа по достройке проблемных объектов ведется под постоянным контролем властей.

Чтобы сделать работу в этом направлении максимально прозрачной и эффективной, при министерстве строительства создана рабочая группа, в состав которой входят представители контролирующих органов, органов исполнительной власти и местного самоуправления, а также организаций, осуществляющих деятельность в сфере долевого строительства, - пояснил Елфимов.

По информации министра, всего за последние три года в регионе было введено в эксплуатацию 19 «сложных» объектов, в которые вложился 3161 дольщик. Последовательно решается вопрос и конкретно на территории областного центра. Например, полтора месяца назад была введена в эксплуатацию 25-этажка на ул. Луначарского. А в мае планируется завершить работы в трехсекционном доме на Заводском шоссе, 57в.

ЗАДАЧА Навести порядок на городских территориях

Алена Семенова

Коммунальные службы Самары вышли на финишную прямую в подготовке к апрельскому месячнику по благоустройству. Масштабная уборка территорий после зимы начнется уже в эту пятницу. Муниципальным предприятиям поручено приложить максимальные усилия для приведения города в порядок.

МП «Благоустройство» приступит к мойке дорог в центральной части Самары, как только установится благоприятная погода. В числе прочей техники на уборку в городе выйдут 26 вакуумно-подметальных машин. По мере вывоза зимних накоплений мойка будет проводиться во всех районах города. Весь апрель «водные процедуры» продлятся и для дорожных знаков, и светофоров. Планируется покрасить почти три тысячи урн, а 72 поврежденные урны заменить на новые. Также МП «Благоустройство» займется покраской бордюров и дорожных ограждений.

Муниципальное предприятие «Спецремстройзеленхоз» подготовит к летнему сезону 33 фонтана. Пробный запуск запланирован в день общегород-

## Чистый апрель

Коммунальщики готовы к плановой уборке Самары

ского субботника 23 апреля, а их постоянная работа начнется с 1 мая. Кроме того, предприятие подготовит инвентарь для участников субботников и средних на территории городских бульваров и скверов.

В ходе месячника МП «Самарагорсвет» очистит фонарные столбы и проведет их покраску. Всего на баланс предприятия находится более 30 тысяч опор, которые сотрудники МП в ежедневном режиме очищают от незаконной рекламы.

Отметим, что в этом году администрации внутригородских районов выступают самостоятельными организаторами месячника по благоустройству на своих территориях. Первый заместитель главы Самары **Владимир Василенко** отметил, что им со всей ответственностью надо подойти к выполнению текущих задач.

Будем работать без перерывов, чтобы привести город в порядок к 1 мая, - подчеркнул первый вице-мэр Самары.

Кстати, на общественных



средниках и субботниках в этом году сделают особый акцент. Дважды в неделю в обязательном порядке на уборку выйдут муниципальные служащие. Рабочие инструменты им предоставят муниципальные предприятия «Благоустройство», «Спецремстройзеленхоз» и «Самарская набережная». Кроме того, в течение апреля к уборке

на добровольной основе присоединятся предприятия, организации, учебные заведения Самары, а также многие инициативные жители. При необходимости горожан обеспечат необходимым инвентарем, а территориальное общественное самоуправление проинформирует жителей об уборке дворовых территорий.



БИЗНЕС Самарская продукция востребована за рубежом



## Подтверждение СПРОСОМ

Лучшие экспортеры отмечены наградами

**Ольга Веретенникова**

В Самарском бизнес-инкубаторе наградили победителей конкурса «Лучший экспортер 2015 года». Дипломы, почетные знаки и ценные призы вручил заместитель министра экономического развития, инвестиций и торговли Самарской области **Дмитрий Горбунов**.

В конкурсе принимали участие малые и средние предприятия. Вот некоторые из победителей.

В номинации «Успешный выход на новые рынки» - самарская компания ООО «Марви», которая разрабатывает, производит и поставляет оборудование контроля геометрических параметров труб большого диаметра. В прошлом году она поставила 20-тонную установку в Индию. Сейчас принимает участие в тендере в Бразилии, есть запросы из США.

«Самым динамично развивающимся экспортером» стало ООО «Мельсервис». Эта самарская компания производит мукомольное оборудование и запчасти к нему и поставляет свою продукцию в страны Таможенного союза и СНГ.

По разделу «Лучший индивидуальный предприниматель»

экспортер» победила **Екатерина Лашманова**, которая производит складные вазы для цветов с корпоративной символикой. В 2015 году она начала поставлять изделия в США. Активно сотрудничает с компаниями из стран Таможенного союза.

Руководитель центра поддержки экспорта Самарской области **Андрей Кузнецов** пояснил:

- В некоторых случаях продукция, которая производится у нас, является уникальной. К тому же теперь продукция, производимая в России, и в частности в Самарской области, получила достаточно серьезное конкурентное преимущество в виде цены.

**Дмитрий Горбунов** заявил, что конкурс среди лучших экспортеров необходимо проводить регулярно, чтобы область могла отметить тех предпринимателей, которые с успехом завоевывают мировые рынки, выстраивать совместно с ними программу развития, поддерживать их продукцию в странах, выход на рынок которых планируется.

- Тем самым мы будем популяризировать возможности малого и среднего бизнеса по освоению мировых рынков и сможем поднять это направление на новый уровень, - заключил заместитель министра.

ПРОВЕРКИ По плану - раз в три года, вне плана - по жалобам

## Что под ЯРКОЙ ЭТИКЕТКОЙ?

Роспотребнадзор выявляет подделки продуктов

**Ева Нестерова**

**Антибиотик в... меню**

15 марта - Всемирный день защиты прав потребителей. В этом году его девиз «Исключить антибиотики из меню». В мире не теряет актуальности эта проблема. Животных зачастую потчуют лекарствами не только для лечения болезней. Всемирная организация здравоохранения предупредила: если не предпринять срочные меры, человечество вступит в эпоху, когда антибиотики потеряют эффективность, есть риск, что некоторые распространенные недуги станут неизлечимыми.

Для нашей губернии эта проблема не является особо острой, но все-таки существует. Это доказывают лабораторные исследования. В 2015 году Управление Роспотребнадзора по Самарской области провело 266 исследований молочных продуктов и мяса. И, по словам руководителя ведомства **Нины Сергеевой**, две пробы - менее 1% - не отвечали нормативам по содержанию антибиотиков. В 2014-м показатель был чуть выше - 2,6%.

**Пальмовое не запрещено**

В целом в 2015 году областной Роспотребнадзор провел 5940 проверок. Из них плановых - 2460 и 3480 внеплановых. Если говорить о первых, то по закону каждое предприятие могут проверять не чаще чем один раз в три года. Однако по жалобам потребителей - в любой момент.

Как рассказала **Нина Сергеева**, основное направление деятельности Роспотребнадзора в минувшем году - контроль качества продуктов питания. В том числе выявление фальсификата. Чаще всего подделывают молочные про-

дукты, сыры и сливочное масло - молочные жиры животного происхождения заменяют растительными. При этом производитель не ставит потребителя в известность. Не указывает верный состав продукта на упаковке, по сути обманывая.

- В СМИ часто говорят о пальмовом масле. По моему мнению, это не самый важный фактор, который может повлиять на наше здоровье, - считает **Нина Сергеева**. - Проводя лабораторные исследования, мы определяем молочные жиры животного происхождения и растительные, но не идентифицируем их - такая задача не стоит. Сегодня пальмовое масло не запрещено. Нет доказательств, что кто-то от него заболел. Речь идет о праве потребителя на информацию. Я хочу есть сливочное масло, а не спред с растительными маслами, сыр, а не сырный

В 2015 году Управление Роспотребнадзора по Самарской области обнаружило в торговых точках молочные продукты, которые выпускают «предприятия-призраки». Пяти организаций нет ни по фактическим, ни по юридическим адресам. Нельзя проверить, где и в каких условиях производятся их продукты, а значит, они могут оказаться некачественными.

продукт, творог, а не творожный продукт. Честные производители пишут верные названия и состав.

Также Роспотребнадзор проверял продукты по микробиологическим, санитарно-химическим и другим показателям. На нарушения надзорное ведомство реагирует жестко, штрафует. Например, в 2015-м 184 кг поддельных

сыров и сливочного масла сняли с продажи.

**Нина Сергеева** советует: чтобы приобрести качественный продукт, важно посмотреть срок годности, условия хранения. К тому же нужно ориентироваться на цену (очень низкая должна вызывать подозрения) и лучше выбирать известного вам производителя.

**С высоким риском**

В этом году Роспотребнадзор планирует в первую очередь проверять предприятия с высоким уровнем риска, большой гигиенической значимостью. Те, с которыми контактирует значительное количество населения. Это прежде всего крупные организации, которые производят пищевую продукцию, объекты водоснабжения, лечебные учреждения. А вот общепит (кафе, рестораны и т.п.) ведомство относит только к третьей группе риска, поскольку его услугами пользуется не так много людей. К слову, малых организаций (киосков с выпечкой, шаурмой) в плане Роспотребнадзора и вовсе нет - закон запрещает проверять их в ближайшие три года.

В 2015 году областное управление получило около 13 тыс. обращений. 20% жалоб касались нарушения прав потребителей в сфере розничной торговли, в частности продуктами. Немало поступает обращений по финансовым, туристическим, образовательным, медицинским и услугам связи.

**Нина Сергеева** отметила: Роспотребнадзор рассматривает все обращения. Отвечает на них, разъясняет, как действовать в той или иной ситуации. Однако он не может выступать посредником между потребителем и продавцом, добиваться возврата денег, разрешать конфликты - у ведомства нет таких полномочий. Специалисты объясняют, что согласно закону потребитель защищает свои права в судебном порядке.

Написать обращение в Роспотребнадзор можно прямо на сайте управления: 63.rosptrebnadzor.ru, также здесь есть полезная информация, сообщения о результатах проверок, справочная.

**ПОЗДРАВЛЕНИЕ ГУТЕНЕВУ ВЛАДИМИРУ ВЛАДИМИРОВИЧУ** - первому заместителю Председателя Комитета Государственной Думы РФ по промышленности, первому заместителю Председателя Союза машиностроителей России

**Уважаемый Владимир Владимирович!**  
Примите самые теплые и искренние поздравления с Юбилеем!

50 лет - замечательный возраст, когда опыт, зрелость, житейская мудрость сочетаются с энергией, силой, желанием и, самое главное, умением менять мир к лучшему.

Вы пользуетесь авторитетом дальновидного, компетентного и харизматичного политика, опытного руководителя, талантливого ученого и преподавателя. В Вашем лице жители Самарской области имеют мощного лоббиста своих интересов в Государственной Думе. За короткий срок Вам удалось вернуть в Самарский регион зимнее время и добиться выделения значительных средств на импортозамещение промышленным предприятиям.

Все Ваши проекты способствуют социально-экономическому развитию Самарской области и повышению качества жизни ее жителей.

От всей души желаю Вам дальнейшей успешной деятельности на благо Самарской области и России. Крепкого здоровья, неиссякаемой энергии и благополучия Вам и Вашим близким!

**В.Е. Аветисян,**  
Почетный гражданин городского округа Самара, Заместитель Председателя Правления ООО «УК «РОСНАНО», Член Бюро Центрального Совета Союза машиностроителей России, Председатель Самарского регионального отделения Союза машиностроителей России



# Районный масштаб

# Ленинский

443001, г. Самара, ул. Садовая, дом 243.  
Общественная приемная: 337-03-44. Оперативный дежурный: 310-15-00

## НОВОСТИ

### ПЛАТИТЬ ПО-БЕЛОМУ

На днях в администрации Ленинского района состоялось заседание комиссии по легализации трудовых отношений. С целью сокращения масштабов неформальной занятости и увеличения денежных поступлений в бюджеты района и города на нее были приглашены 14 организаций. К их представителям у сотрудников администрации района и Пенсионного фонда возникли вопросы в рамках рейдов, проведенных 3 и 18 марта.

Заседание носило информационно-разъяснительный характер. Руководителям приглашенных организаций сообщили об изменениях в пенсионном законодательстве, порекомендовали исправить замечания и повысить зарплату сотрудников до уровня не ниже прожиточного минимума по губернии - 9600 руб.

Вместе со специалистами вопрос социальной защищенности трудоспособного населения рассматривали депутат городской Думы **Виктор Егоршин** и депутат районного совета **Милана Дуплякина**.



### ВНИМАНИЕ, КОНКУРС

Администрация Ленинского района объявляет о проведении открытого районного конкурса социально ориентированных видеороликов «Мы выбираем жизнь!». Целью конкурса является популяризация в молодежной среде здорового образа жизни, формирование активной жизненной позиции и развитие творческого потенциала молодежи. К участию в конкурсе приглашаются учащиеся и выпускники общеобразовательных школ, студенты профессиональных учебных заведений, представители молодежных общественных организаций и инициативная молодежь в возрасте от 12 до 30 лет включительно.

Для участия в конкурсе необходимо в срок до 8 апреля подать заявки на адрес [PudovaEN@samadm.ru](mailto:PudovaEN@samadm.ru). Затем до 22 апреля участники либо размещают готовые работы в сети Интернет и направляют ссылку на вышеуказанный адрес, либо сдают готовые работы в отдел по работе с детьми и молодежью администрации по адресу: ул. Садовая, 243, каб. 105. Подведение итогов и награждение победителей состоится в начале мая в кинотеатре «Вертикаль».

## О ЧЕМ ГОВОРЯТ? | ЦЕНТР ГОРОДА - ОСОБАЯ ОТВЕТСТВЕННОСТЬ

# В районе как в своем доме...

**Ирина Соловьева**

Благоустройство, постоянное поддержание в чистоте делового и культурного центра Самары - большая ответственность. Ведь именно по состоянию этой территории большинство гостей составляет впечатление о городе. И чтобы с весной Ленинский район расцвел, а не помрачнел от прошлогоднего мусора, нужна совместная генеральная уборка

Районная администрация, УК, ТОСы и депутаты тщательно готовятся к апрельскому месячнику по благоустройству территории: заготавливают инвентарь, распределяют места уборки, объезжают подведомственные участки.

Уже с завтрашнего дня начнутся еженедельные средники, в которых примут участие все сотрудники районной администрации, в том числе и руководящий состав. Глава администрации **Дмитрий Титов** по традиции выйдет на уборку вместе с подчиненными. Работы по уборке будут организованы с участием и других учреждений района.

В течение месяца запланированы очистка сетей ливневой канализации, ремонт фасадов, ограждений домов, остановочных павильонов, ремонт водосточных труб, контейнерных площадок, детского игрового оборудования, приведение в порядок памятни-

## Наводят порядок все - от главы до детей



ков, стел, мемориальных досок.

В рамках месячника также будут выполнены санитарная обрезка и окраска деревьев, обустройство цветников. Согласно заявкам жителей района, при согласовании места посадки со специалистами намечена высадка молодых саженцев по 30 адресам.

Жителям многоквартирных домов, желающим поучаствовать в месячнике, председатель ТОС «Струковский», депутат районного совета **Надежда Курапова** посоветовала привести в порядок подъезды, облагородить дворы и придомовую территорию, покрасить ограждения.

В месячнике по благоустройству, озеленению и улучшению внешнего облика территории Ленинского района Самары планируется участие образовательных заведений, учреждений культуры и спорта, организаций потребительского рынка, предприятий банковской сферы и жителей под руководством ТОСов.

Одними из основных участников генеральной уборки района станут юные борцы с объявлениями на столбах, домах, деревьях - школьники и студенты.

Главный субботник состоится 23 апреля.

## КОММЕНТАРИЙ

**Александр Максимов,**

ДЕПУТАТ ДУМЫ Г.О. САМАРА, ГЛАВНЫЙ ВРАЧ САМАРСКОЙ ГОРОДСКОЙ ПОЛИКЛИНИКИ №3:

● Значение субботников велико - в этом проявляется наша ответственность перед городом, районом, тем более что наши учреждения находятся на гостевом маршруте. И мы не имеем морального права не приводить свою территорию в порядок. Кроме основных работ во время субботника мы еще красим нижнюю часть зданий, близлежащий гараж, бордюры, деревья, очищаем асфальт, газон, высаживаем дополнительные растения. Сотрудники изъявили желание обновить подвесные декоративные клумбы. Все ответственно подходят к этому делу, с душой. Мы заранее сами покупаем инвентарь, обсуждаем объем работы. Сам я тоже во время субботника обычно с утра до обеда работаю на Молодогвардейской, 202, потом помогаю на Самарской, 89. Проводим мы и средники. Все эти акции, безусловно, необходимы. Без помощи жильцов город не станет чистым. Сил сотрудников коммунальных служб на все не хватит. А совместными усилиями мы сделаем наш район еще привлекательнее, и нам самим будет здесь приятнее жить, работать и отдыхать.

## ДЕЛИМСЯ ОПЫТОМ | ТЕПЕРЬ И ЧИСТО, И КОМФОРТНО

**Ирина Соловьева**

Жители дома №29 на улице Клинической уже не первый год страдают от того, что контейнерная площадка находится близко к зданию. И когда в ночное время приезжает машина вывозить мусор, жильцам становится не до сна.

- Мы понимаем, что им удобнее приезжать, когда нет пробок, - говорит житель шестого этажа **Юрий Побединский**, - но крайне сложно оставаться спокойным, если у тебя под окнами в два часа ночи стучат и гремят.

Юрий также рассказал, что с жалобами жители не раз обращались в управляющую компанию, но помогало это ненадолго.

- В этом году я обратился в администрацию Ленинского района, и мне тут же перезвонили из административной комиссии района, - продолжает Юрий Побединский, - подсказали, как правильно зафиксировать нарушение, и уже в кратчайшие сроки были приняты меры.

# Дело О ТИШИНЕ

Предотвратить громкий скандал помогли закон, взаимопонимание и ответственность



ки были приняты меры.

Как пояснила председатель административной комиссии района **Екатерина Карпова**, согласно закону Самарской области «Об обеспечении тишины и покоя граждан в ночное время» производство погрузочно-разгрузочных работ в ночное время относится к действиям, которые могут повлечь нарушение покоя граждан.

- После общения с представителями УК выяснилось, что вывозом мусора занимается подрядная организация ООО «Рассвет», - рассказала председатель комиссии. - Она должна вывозить мусор с контейнерной площадки на Клинической, 29 с 20.00 до 22.00. Но в нарушение графика исполнитель осуществлял вывоз в ночное время. В

связи с этим было возбуждено дело об административном правонарушении. Но еще до заседания административной комиссии представители перевозчика пришли, признали вину и обещали пересмотреть график работ. Исполнили. Поэтому на заседании комиссии 2 марта им было вынесено только предупреждение.

По словам Юрия Побединского, шум действительно перестал беспокоить людей по ночам. Причем это, по мнению жильцов, никак не отразилось на состоянии контейнерной площадки: мусор вывозят регулярно, качественно, только в другое время - жителям не мешают.

Этот пример лишний раз доказывает, что общими усилиями и в цивилизованной форме можно решить многие бытовые вопросы в жизни горожан.



ВЗАИМОДЕЙСТВИЕ | РЕФОРМА МЕСТНОГО САМОУПРАВЛЕНИЯ - В ДЕЙСТВИИ

## Есть такая работа - помогать людям

Депутаты стали ближе к жителям и их проблемам



Ирина Соловьева

Реформа местного самоуправления, бесспорно, дает результаты. Жители Ленинского района, приходящие на прием к депутатам или в администрацию, отмечают позитивную работу власти и народных избранников.

- Если раньше нужно было годами пороги обивать, то теперь мы уверены, что нас примут, выслушают и постараются помочь, - рассказывает жительница дома №31 на Волжском проспекте **Валентина Николаевна**. - Нам, в частности, помог в решении коммунальных вопросов и с установкой двери в подвал депутат районного совета и городской Думы **Виктор Егоршин**.

Письменную благодарность тому же депутату за помощь в проведении капитального ремонта выразил старший по дому №19 на ул. Маяковского **Дмитрий Шестаков**. При помощи народного избранника сдвинулись с мертвой точки проблемы с кровлей дома на ул. Галактионовской, 191. Сейчас там идет

ремонт, жители благодарны, в том числе и за спиленные аварийные тополя. Признательны за спортплощадку и новую хоккейную форму юные спортсмены из команды «Фортуна» школы №132. На данный момент на контроле у депутата Егоршина ситуация с крышей на Молодогвардейской, 211 и еще много других вопросов.

Впрочем, обширный спектр деятельности и охват проблем у каждого народного избранника.

- Жители постоянно обращаются с теми или иными вопросами: какие-то удается решить сразу, а другие требуют времени, упорства, контроля, - комментирует Виктор Егоршин. - Это каждодневная работа. Но когда люди специально приходят, подходят на улице, во время праздников и говорят спасибо, жмут руку, то чувствуешь результат работы, причем совместной - администрации района, города, городской Думы и районного совета. В этом и была цель реформы местного самоуправления - стать ближе к людям и помогать им.

НОВШЕСТВО | ЗДОРОВАЯ ИНИЦИАТИВА ПРИВЕТСТВУЕТСЯ

## В нашем МИРе свое регби

Студенты Международного института рынка увлеклись регби - командной игрой с овальным мячом.

- Эту английскую игру предложил пришедший к нам студент из Тольятти, член федерации регби России **Николай Мурычев**, - рассказала проректор по организационной и воспитательной работе МИРа **Ася Еремина**. - Мы предложили ему создать команду и понять, нужно ли это студентам. На объявление откликнулось немало ребят. Они стали заниматься на улице в парке Щорса, в спортзале института. А сейчас, когда происходит объединение МИРа и академии муниципального управления, в команду регби добавились ребята. Кстати, новой игрой увлеклись и девочки. Уже состоялись товарищеские встречи, наши ребята прошли отборочный областной этап состоя-



заний. Впереди игра на уровне Поволжского региона.

Администрация Ленинского района также поддержала инициативу молодежи: сотрудникам удалось договориться о месте проведения занятий. Теперь они проходят на новой спортивной площадке с искусственным покрытием. Кроме того, команда планирует провести мастер-классы в учебных заведениях Ленинского района, что поможет привлечь молодежь к занятиям спортом, освоить основы игры в регби и создать свои любительские команды.

ПРОБЛЕМА | РАСКЛЕЙКА ОБЪЯВЛЕНИЙ В НЕПОЛОЖЕННЫХ МЕСТАХ КАРАЕТСЯ ЗАКОНОМ

## Вернуть Самаре красоту

Ирина Соловьева

В Самаре ведется борьба с незаконной рекламой. Глава города **Олег Фурсов** поручил районам усилить контроль над незаконным распространением рекламных объявлений на остановках общественного транспорта, фасадах домов, деревьях.

Председатель административной комиссии Ленинского района **Екатерина Карпова** отметила, что большую проблему представляют афиши, извещающие население о гастролях столичных «звезд».

- Мы запросили у руководителей площадок, на базе которых проводятся культурно-массовые мероприятия, информацию о лицах, осуществляющих расклейку афиш, - рассказала Карпова. - И для дачи пояснений пригласили представителей цирка и организаторов мероприятий, проводимых в ОДО. Они, в свою очередь, утверждают, что не дают поручений расклейщикам осуществлять расклейку в неустановленных местах. В основном расклейкой занимаются люди по разовым поручениям, установивших которых не представляется возможным, если только они не пойманы за руку. Также мы на-

Изменить ситуацию поможет городская акция «Пожиратели незаконной рекламы»

правили обращение начальника отдела полиции №5, в котором призываем внимательнее относиться к этой проблеме и пресекать подобные нарушения.

Кроме того, административная комиссия регулярно проводит рейды, которые дают результат. Например, в прошлом году председатель ТОС «Мичуринский» **Елена Большакова** предоставила акты и фотоматериалы с многочисленными объявлениями о распродаже верхней одежды, размещенными на фасадах домов и в других неразрешенных местах. В результате слаженных действий общественности, административной комиссии и сотрудников полиции были установлены лица, разместившие объявления, составлены протоколы в отношении них, и нарушители привлечены к ответственности в виде штрафов. К тому же выявленные нарушения были в тот же день устранены - объявления сняты.

Всего в 2015 году было составлено протоколов на общую сумму 20 тысяч рублей. Все они оплачены.

Размещение объявлений на стенах и столбах - это деятель-

ность вне правового поля. Такие попытки рекламировать товары и услуги нужно пресекать: никто не отвечает за их качество, и, что важно, страдают фасады зданий и облик всей Самары, - отметила председатель Думы г.о. Самара **Галина Андриянова**. - В этом году за устранение незаконной рекламы в городе возьмется всем сообществом: в рамках месячника участвовать в городской молодежной акции «Пожиратели незаконной рекламы» будут представители власти, школьники, студенты. Присоединиться к инициативе может любой житель. Совместная работа - это залог успеха, и я уверена, что будут отличные результаты.

### СПРАВКА «СГ»

Напомним, что размещение рекламной информации в местах, не отведенных для этого органами местного самоуправления, наказывается штрафом для граждан от 1000 до 2000 рублей, должностным лицам за подобное правонарушение грозит штраф от 5000 до 8000 рублей, а юридическим - от 150 000 до 300 000 рублей.

ГЛАС НАРОДА



## Как бороться с незаконной рекламой?

**Дмитрий Полухин,**

ДЕПУТАТ РАЙОННОГО СОВЕТА ЛЕНИНСКОГО ВНУТРИГОРОДСКОГО РАЙОНА:



● Для борьбы с незаконной рекламой нужна законодательная база, которая бы позволила возложить ответственность на того, чьи телефоны указаны в объявлении, на афише. Кроме того, уже сейчас депутатами и представителями УК района ведется разъяснительная работа со школьниками и студентами о том, что любая порча общественного имущества - посредством расклейки объявлений, нанесения граффити - влечет за собой штраф и дальнейший ремонт фасадов за счет горожан, ведь они платят налоги. И если каждый из нас с детства будет это знать, любить свой дом, город и пресекать подобное, то мы это искореним.

**Надежда Курапова,**

ПРЕДСЕДАТЕЛЬ ТОС «СТРУКОВСКИЙ», ДЕПУТАТ ЛЕНИНСКОГО РАЙОННОГО СОВЕТА:



● На данный момент привлечение к ответственности незаконного распространителя рекламы - сложный механизм. Нужно вместе с полицейским за руку поймать нарушителя, зафиксировать это на фото, в документах, идентифицировать личность, составить протокол. Вот если бы по имеющимся в объявлениях телефонам можно было установить владельца и это бы служило основанием для составления протокола, то дело бы продвигалось быстрее. А еще нужна пропаганда экологической, правовой культуры, которая велась бы с самого раннего возраста.

**Наталья Кукушкина,**

ПЕДАГОГ-ОРГАНИЗАТОР ПОДРОСТКОВОГО КЛУБА «УЛЕЙ» ПРИ ШКОЛЕ №132:



● Мы с ребятами организовали акцию «Пожиратели незаконной рекламы» и продолжаем очищать свой район. Проведенный опрос показал нехватку рекламных щитов, и мы радели за их установку. А когда те появились, и в большом количестве, нарушители больше стали клеить во дворах - «ближе к людям». Менталитет у нас такой, культуры не хватает. Мы даже своих ребят учим, вместе убираем все эти объявления, а потом смотрим - они сами клеят. Подработать хотят. Поэтому наказывать рекламодателей надо, чтобы город не портили неопытностью, а детей - легким и незаконным заработком.



## День за днём

### ДЕЖУРНЫЙ по городу

• За период с 21 по 27 марта в Самаре зарегистрировано 5565 случаев ОРВИ и гриппа. В сравнении с прошлой неделей отмечается незначительное снижение заболеваемости.

• Плановые работы на системах водоснабжения на этой неделе будут вестись «РКС» по следующим адресам: ул. Енисейская от ул. Советской до ул. Металлистов; ул. Ратнера, 86; ул. Обувная, 10, ул. Обувная, 130; ул. Чернореченская, 63; ул. Дальневосточная, 43.

• На 7-й просеке сгорел автомобиль «Опель», повреждена «Мазда». В одном из домов Южного проезда тушили воспламенившиеся домашние вещи. В п. Прибрежный в ГСК-1 «Умелец» горел гараж площадью 20 кв. м.

• В отдел полиции №7 Управления МВД России по г. Самаре поступило несколько заявлений местных жителей, которые жаловались на злоумышленника, ведущего стрельбу из пневматического оружия. По предварительным данным, в результате были повреждены три автомобиля и три окна. Во всех случаях сотрудники органов внутренних дел тщательным образом обследовали места происшествий. По результатам осмотров специалисты определили траекторию выстрелов и пришли к выводу, что стрелок мог находиться в одной из квартир дома, расположенного на улице 40 лет Пионерии.

В итоге полицейские задержали жителя Куйбышевского района, подозреваемого в хулиганстве. По их версии, молодой человек 1995 г.р. производил выстрелы из пневматической винтовки в сторону автомобилей и окон квартир дома, расположенного на улице Калининградской. В ходе беседы с полицейскими молодой человек признался в содеянном.

• Дорожно-транспортное происшествие со смертельным исходом произошло 27 марта в первом часу дня на территории Кировского района. Из собранных инспекторами ГИБДД материалов следует, что 22-летний водитель автомобиля Toyota Corolla двигался по проспекту Металлургов со стороны улицы Юбилейной в направлении улицы Советской. Сбил на «зебре» пешехода, который впоследствии скончался в карете «скорой помощи». Личность пострадавшего устанавливается. За рулем авто находился житель Самары, имеющий водительский стаж 1 год. По предварительным данным, он был трезвым.

• Уровни и наполнение Куйбышевского водохранилища выше значений средних многолетних на 272 см, Саратовского - ниже средних многолетних значений на 36 см.

### КОНКУРС Соревновались инспектора дорожно-патрульной службы

Ольга Морунова

Ежегодный конкурс профессионального мастерства инспекторов дорожно-патрульной службы проводится уже 21-й раз подряд. Проходит он в несколько этапов: муниципалитет, область, страна. На днях состоялось подведение итогов соревнований регионального уровня.

В программу конкурса входили такие дисциплины, как специальная, технико-криминалистическая, физическая, огневая и медицинская подготовка. Ведь каждый инспектор ДПС должен быть готов к действиям в экстремальных ситуациях, в совершенстве владеть профессиональными навыками и умениями сотрудников полиции, быть психологически устойчивым.



Лучше всех проявил себя старший инспектор полка ДПС ГИБДД Управления МВД России по г. Самаре старший лейтенант полиции **Юрий Плотников**. В рядах дорожно-патрульной службы он с 2011 года. Считает, что его победа - результат долгих и упорных занятий:

- В обеденный перерыв тренируюсь в легкоатлетическом манеже. Я мастер спорта. Показать хорошую физподготовку в соревновани-

# И знает, и умеет!

Самарский полицейский Юрий Плотников победил в региональном смотре профмастерства



ях для меня не было сложной задачей. И по остальным позициям подтянул свои результаты. Таким образом, если в прошлом году набрал в общей сложности 180 баллов, то в этом - уже 201.

За достигнутые успехи Юрию Плотникову присвоено почетное звание «Лучший сотрудник дорожно-патрульной службы Госавтоинспекции Главного управления Министерства внутренних дел Российской Федерации по Самарской области». Ему вручены диплом и ценный подарок - планшетный компьютер. Как отметил и.о. начальника Управления ГИБДД ГУ МВД России по Самарской области полковник полиции **Юрий Некрасов**, конкурсу «Лучший инспектор ДПС» уделяется очень серьезное внимание:

- Во многом по тем показателям,

которые демонстрируют сотрудники, определяется уровень профессиональной подготовки целого подразделения. Этот конкурс позволяет мотивировать личный состав на совершенствование знаний. Ведь дисциплины, по которым они соревновались, нужны в повседневной профессиональной деятельности. Лучший сотрудник становится заметным, является потенциальным претендентом на более высокую должность. Мы отмечаем, что из года в год подготовка становится все основательнее. Как правило, наши сотрудники входят в число лучших и на всероссийском уровне.

Юрий Плотников в скором времени будет представлять Самарскую область на конкурсе «Лучший инспектор ДПС ГИБДД России».

### ПЬЕДЕСТАЛ

**Победители конкурса «Лучший инспектор ДПС ГИБДД»**

**Первое место** - старший инспектор полка ДПС ГИБДД Управления МВД России по г. Самаре старший лейтенант полиции **Юрий Плотников**.

**Второе место** - инспектор отдельного батальона ДПС ГИБДД Управления МВД России по г. Тольятти старший лейтенант полиции **Ренат Батраев**.

**Третье место** - инспектор ДПС ОГИБДД Межмуниципального управления МВД России «Сызранское» лейтенант полиции **Илья Бухтеев**.

### РЕШЕНИЕ

## Мэрия выставляет подержанные автомобили на торги

Иван Смирнов

Власти областной столицы намерены продать часть автомобилей муниципального парка. С молотка пойдут машины как иностранного, так и отечественного производства.

Исполнителем первых торгов станет МП «Благоустройство». С его помощью будет продано 10 машин. Ранее все они были переданы предприятию на праве хозяйственного ведения с целью их дальнейшей реализации.

Среди машин, которые первыми уйдут с аукциона, Nissan, Hyundai, LADA, ГАЗ разных годов выпуска (2001-2011). Таким образом планируется решить

сразу несколько задач, в числе которых экономия средств городского бюджета, обновление автопарка посредством дальнейшей закупки автомобилей с более поздними сроками выпуска и возможностью гарантийного обслуживания. Как подчеркивают в администрации города, проведение аукциона также станет еще одним шагом в направлении постепенной замены существующих машин иностранного производства на отечественные образцы.

По закону принять участие в торгах могут как физические, так и юридические лица. Более подробная информация о торгах размещена на сайте [www.torgi.gov.ru](http://www.torgi.gov.ru).

### ПРИЗНАНИЕ

## Назван лучший самарский спектакль 2015 года

Маргарита Прасковьяна

Вчера вечером в Самарском Доме актера прошло вручение наград профессионального губернского конкурса «Самарская театральная муза».

Жюри, состоящее из критиков, артистов и режиссеров губернии, ежегодно вручает призы по 13 номинациям.

Лучшим музыкальным спектаклем 2015 года стала опера «Пиковая дама», получившая четыре награды: за лучшую мужскую и женскую роль как первого, так и второго плана. **Юлия Маркова**, занятая в этой постановке, получила приз за лучшую женскую роль второго плана из рук главы Самары **Олега Фурсова**.

Приз за лучшую мужскую роль в драматическом театре по-



лучил артист «Самарской площади» **Владимир Лоркин** за главную роль в спектакле «Кроткая».

Лучшей женской ролью 2015 года была названа Люба в спектакле театра «Камерная сцена» в исполнении **Ларисы Ляпуновой**.

А лучшим спектаклем 2015 года был назван «Корабль дураков» новокуйбышевского театра «Грань».

Подробнее об итогах конкурса «Самарская театральная муза» читайте в следующем номере «СГ».



ЮБИЛЕЙ В День театра чествовали артиста

# «Вы увидели, каков наш Геннадий Муштаков!»

На сцене «Самарской площади» отпраздновали двойную круглую дату



Маргарита Прасковьяна

40 лет - это целая жизнь. Столько народных артист Республики Башкортостан **Геннадий Муштаков** провел на сцене. Из них шесть - на сцене театра «Самарская площадь». Много это или мало? Судя по тому, что бенедикс артиста прошел при полном аншлаге, а в зале присутствовали не только поклонники, коллеги, но

и глава городской администрации - вполне достаточно, чтобы создать себе репутацию.

В Международный день театра Геннадий Муштаков отметил двойной юбилей - 60 лет жизненного пути и 40 лет творческой биографии. Главным событием вечера стало театральное действо по автобиографической книге воспоминаний Валентина Катаева «Алмазный мой венец», в текст которой были вплетены стихи Есенина и Маяковского - главных действующих лиц произведения. Второй частью бенедикса стало чтение рассказа Василия Шукшина «Билетик на второй сеанс». Выступление было настолько проникновенным и завораживающим, что не оставило сомнений в профессионализме и актерском таланте юбиляра.

Заключительной частью стали поздравления от главы Самары **Олега Фурсова**, от сокурсниц по

Саратовскому театральному училищу и коллег по театру. Художественный руководитель «СамАрта» **Павел Маркелов** признался Геннадию Муштакову: «Вы потрясаете владеете словом. Я счастлив, что в нашем городе есть артисты такой высокой театральной культуры. Сейчас много говорят о том, что она уходит... Но она есть - и сегодняшний вечер тому доказательство. Вы такой молодой, такой перспективный артист, что я отказываюсь верить в цифры, которые озвучили перед началом бенедикса!» Другой коллега, заслуженный артист России **Олег Белов**, подарил бенефицианту экспромт: «Вы увидели, каков наш Геннадий Муштаков!»

Кроме того, подарком для юбиляра стали почетная грамота и нагрудный знак «За заслуги перед городом» от администрации Самары.

## КОММЕНТАРИЙ

**Олег Фурсов,**

ГЛАВА САМАРЫ:

● Наш город всегда был интересен для людей творческих, инициативных, энергичных. И вот шесть лет назад в Самару приехал замечательный человек, талантливый артист Геннадий Андреевич Муштаков. Полагаю, что у вас появились свои зрители, которые ходят на ваши спектакли, сформировалась школа молодых актеров, которые учатся у вас мастерству: пытаются подражать и находят свои решения. Хочу высказать вам искреннюю признательность за то, что вы нам дарите возможность приобщаться к искусству, удовлетворяете наш культурный голод. Хочу поблагодарить за спектакль, который вы нам подарили сегодня, и пожелать новых высот в вашей творческой биографии.

ВЫСТАВКА «Образ моего времени»

# Мастер ПЕЙЗАЖА

Памяти самарского художника Анатолия Острецова

Ксения Головина

В галерее «Вавилон» открылась посмертная выставка известного самарского художника Анатолия Острецова (1931 - 2015) «Образ моего времени». В экспозиции, помимо традиционных волжских пейзажей, представлен огромный пласт графических работ, которые ранее не демонстрировались. Здесь художник предстает как талантливый и искусный рисовальщик.

Анатолий Острецов - яркий представитель классической школы живописи, продолжатель традиций художников-передвижников. Самарской публике он известен как пейзажист, чьи картины, написанные крупным мазком, отличаются неброским и сдержанным колоритом. Сюжеты его полотен просты и незамысловаты. Среди любимых тем - Бахилова поляна, творческая мекка самарских пейзажистов, Жигулевские горы, Молодецкий курган, старые самарские дворики. Как отмечала искусствовед **Валентина Чернова**, Анатолий Острецов воспевал природу Жигулей и будничную жизнь прибрежных сел. «Палитра художника отличается особой плотностью цвета. Должна сказать, что запечатлеть все оттенки зеленого лета - задача непосильная. Проще



написать зиму или осень, где много контрастов. В русском искусстве мало мастеров, которые могли бы довести оттенки зеленого от десяти до восемнадцати цветов», - утверждает она.

Одна из центральных картин выставки, ставшая в свое время его визитной карточкой, - «Над Волгой» - поражает монументальностью. Однако привлекает внимание не столько осенний пейзаж с его красочным колоритом, сколько «ренессансные» облака, величественные и огромные, сквозь которые пробиваются лучи солнца.

В экспозиции также демонстрируются ранние графические работы, которые благодаря стараниям сына художника, **Леонида Острецова**, стали доступны для зрителя. «Создавая эту выставку, - заметила арт-директор галереи «Вавилон» **Алла Шахматова**, - мы хотели представить еще один пласт творчества мастера -

## СПРАВКА

Анатолий Острецов родился в Самаре в 1931 году. С 1957-го началась его творческая деятельность. Учился в мастерской А.А. Любимова, работал художником в клубе шарикоподшипникового завода, художником-оформителем в парке им. Щорса, а также делал рекламные афиши для кинотеатра «Художественный». В 1972 году пришел на художественно-производственный комбинат директором выставок. Член Союза художников России. Постоянный участник городских, областных, зональных и международных выставок. Его картины находятся в частных коллекциях Франции, Италии, Англии, США, Польши, Болгарии, Южной Кореи, Японии. Умер в 2015 году.

графику. Ранние наброски говорят об истории, о тех людях, которые работали рядом с Анатолием Острецовым».

Галерея «Вавилон», ул. Ульяновская, 18, «ТЦ» «Вавилон», 5 этаж. Выставка продлится до 18 апреля. 12+

## ОБЗОР

## Об обрядах и традициях

Самарский литературный музей регулярно проводит мероприятия для детей. В апреле они смогут узнать о весенних традициях, модных тенденциях конца XIX - начала XX века, пасхальных обрядах. А самое главное - своими руками изготовить птиц из теста, усадьбу из бумаги или украсить пасхальное дерево.

### «Грач на горе - весна на дворе»

Это образовательное тематическое занятие. Прихода весны мы всегда ждем с нетерпением. Раньше считали, что ее нужно завлечь, позвать, чтобы поскорее пришла. Как кликать долгожданную весну, как радушно ее встречать, как изгнать из дома кикимору - о народных традициях вы узнаете 3 апреля на занятии в Литературном музее. Познакомитесь с обрядовыми куклами, научитесь делать из теста птиц - вестников весны.

### «Мой папа - сказочный герой»

17 апреля - специальная программа под таким названием для детей и их пап. Что будет, если ваш собственный папа окажется не простым человеком, а самым настоящим сказочным героем? Тогда ему, конечно, придется вместе с вами проходить испытания, участвовать в приключениях и путешествовать по сказочному миру.

### Занятие в трех частях «Бумажная усадьба»

На первом занятии, 23 апреля, посетители узнают о моде конца XIX - начала XX и смогут создать костюмы, какие могли бы носить Александра Леонтьевна и Алексей Аполлонович Бостром с детьми.

Второе занятие, 24 апреля, будет посвящено интерьерам того же периода. Послушав рассказ о том, как жили столетие назад, участники смогут повторить их в своей «бумажной усадьбе».

30 апреля участников занятия ждет история жизни городской усадьбы конца XIX - начала XX века. Прогулявшись по саду и узнав, что еще находится здесь, гости создадут собственную усадьбу из бумаги.

### «Пасхальные хлопоты. Встречаем праздник праздников - Пасху»

Это замечательный весенний день, когда собираются вместе родственники и близкие друзья поздравить друг друга, порадоваться светлому христианскому празднику и повеселиться. На занятии 24 апреля вы узнаете о старых традициях встречи Пасхи на Руси, чем отличается пасхальная писанка от крашенки, кто такие вербница и голубка, о пасхальных играх и развлечениях. Посетителям расскажут, какие пасхальные украшения и подарки можно сделать своими руками, а потом они украсят пасхальное дерево.



## Спорт

## ТАБЛО

## Теннис

## РЕЙТИНГ КАСАТКИНОЙ

Воспитанница самарской школы тенниса **Дарья Касаткина**, дошедшая до четвертьфинала турнира на крупном международном турнире в Индиан-Уэллсе, впервые поднялась сразу на 12 строчек вверх в мировом теннисном рейтинге и стала 36-й.

## Фехтование

## «СЕРЕБРО» ДЛЯ НАЧАЛА

Самарская шпажистка **Даниела Храпина** стала серебряным призером молодежного первенства России в личном первенстве.

Ее подруга по команде **Ирина Охотникова** финишировала пятой, **Алена Комарова** - седьмой.

## Футбол

## САМАРСКИЙ СИРИЕЦ

Российский защитник футбольного клуба «Аль-Джаиш» и экс-игрок «Крыльев Советов» **Басель Абдулфаттах** заявил, что уехал на чемпионат Сирии, чтобы набраться опыта и играть за местную сборную. В январе он подписал контракт с лидером чемпионата клубом «Аль-Джаиш» до июня 2016 года. Футболист уже успел дебютировать, но голами не отметился. «Здесь есть перспектива роста и возможность сыграть за сборную. Высший дивизион Сирии сильнее второго российского, это точно», - рассказал Абдулфаттах.

## БОЖИН ОСТАЕТСЯ

«Крылья» продлили контракт сразу на три года с воспитанником самарского футбола - 21-летним защитником **Сергеем Божинным**.

Он выступает за «Крылья» с 2011-го. В составе нашей молодежной команды Сергей в 2014 году становился бронзовым призером первенства среди дублеров. В прошлом сезоне молодой защитник помог «Крыльям» вернуться в премьер-лигу.

## Легкая атлетика

## 67-КРАТНЫЙ ЧЕМПИОН!

Сборная команда Самарской области достойно выступила на зимнем чемпионате России среди ветеранов в Смоленске. Честь губернии защищали 15 легкоатлетов из Самары, Тольятти, Сызрани, Новокуйбышевска. Они завоевали 9 золотых, 10 серебряных и 10 бронзовых медалей. Главным героем чемпионата стал 87-летний **Николай Михайлов** из Портпелки, которого трижды чествовали на верхней ступени пьедестала почета после забегов на 200, 400 и 800 м. Теперь он уже 67-кратный чемпион России среди ветеранов! Еще одна героиня - **Софья Щепеткова** из Самары - победила в своей возрастной группе в беге на 800 и 1500 м. 80-летний тольяттинец **Валентин Райков** к «золоту» в беге на 60 м с барьерами добавил «бронзу» в гладком спринте.

## БАСКЕТБОЛ Суперлига Первый дивизион

## «Политех» ПЛЮС «САМАРА»

Две самарские дружины начинают борьбу за медали в плей-офф

## Сергей Семенов

Две ведущие баскетбольные команды губернии синхронно второй год подряд заканчивают регулярный чемпионат и начинают решающую борьбу на финишном отрезке - в плей-офф. «Политех», ставший лидером самарского женского баскетбола и продолжающий славные победные традиции другого студенческого коллектива из СГАУ, в минувшие выходные оформил чемпионство в регулярном первенстве второго по силе женского дивизиона. Воспитанницы **Александра Гаршина** - серебряные призеры прошлогоднего чемпионата в суперлиге А - сделали очередной шаг вперед. В последнем туре дивизиона А они дважды дома нанесли поражение (60:54,75:43) подмосковной «Спарте энд К-2». Теперь их ждет серия плей-офф. Первый раунд «Политех» начинает в Ставрополе против восьмой команды суперлиги - «Ставропольчанки» 6 апреля, ответные игры состоятся в Самаре 9 и 10 апреля в спорткомплексе СамГТУ. У соперниц волжанок в итоговой таблице предварительного этапа всего 42 очка - почти в два раза меньше, чем у наших. Но плей-офф - это большая лотерея.



## Суперлига. Мужчины. Итоги регулярного чемпионата

№	КОМАНДА	В	П	%
1	ПСК «Сахалин» (Южно-Сахалинск)	20	4	83.33
2	Новосибирск	18	6	75
3	Университет-Югра (Сургут)	17	7	70.83
4	Рязань	15	9	62.5
5	Самара	15	9	62.5
6	Парма (Пермь)	14	10	58.33
7	ТЕМП-СУМЗ (Ревда)	14	10	58.33
8	Спартак-Приморье (Владивосток)	11	13	45.83
9	Урал (Екатеринбург)	9	15	37.5
10	Москва МБА	8	16	33.33
11	Химки-Подмосковье (Московская область)	6	18	25
12	Иркут (Иркутск)	6	18	25
13	Купол-Родники (Ижевск)	3	21	12.5

## Суперлига. Женщины. Итоги регулярного чемпионата

№	КОМАНДА	И	В	П	ОЧКИ
1	Политех-СамГТУ (Самара)	36	30	6	66
2	Динамо-Фарм (Курск)	36	27	9	63
3	Нефтяник-Авангард (Омская область)	36	22	14	58
4	Воронеж-СКИФ	36	20	16	56
5	МБА-2 (Москва)	36	20	16	56
6	УГМК-Юниор (Екатеринбург)	36	17	19	53
7	Ростов-Дон-ЮФУ	36	17	19	53
8	Ставропольчанка-СКФУ	36	15	21	51
9	«Спарта энд К»-2 (Видное)	36	9	27	45
10	Ладога (Санкт-Петербург)	36	3	33	39

У мужской «Самары» дела в нынешнем сезоне на предварительном этапе складываются не так успешно, как в прошлом году, когда подопечные **Сергея Зозулина** стали победителями регулярного первенства мужской суперлиги. Два завершающих домашних матча команда провела нестабильно. Сначала проиграла пермской «Парме» (65:75), а затем обыграла безнадёжного аутсайдера предварительного этапа - ижевский «Купол-Родники» (82:63). В итоге волжане на промежуточном финише оказались пятыми. Такой же результат у самарцев был год назад по итогам плей-офф. Но теперь подопечные Зозулина настроены более решительно и готовы улучшить свой итоговый результат. В четвертьфинале плей-офф «Самара» встретится с «Рязанью», занявшей четвертое место. «Сахалин» из Южно-Сахалинска и «Спартак-Приморье» из Владивостока разыграют дальневосточное дерби и символический Кубок Дальнего Востока. Обладатель Кубка России нынешнего сезона - «Парма» - встретится с «Новосибирском», сургутский «Университет-Югра» - с «ТЕМП-СУМЗ-УГМК» из Ревды.

Четвертьфинальные матчи запланированы на 4, 6, 8, 9 и 11 (12) апреля. Серия длится до трех побед одной из команд.

## ВСТРЕЧА

## «Крылья» космонавта Кононенко

Сбылась мечта посла чемпионата мира по футболу

## Сергей Волков

Во время своего недавнего пребывания в Самаре космонавт **Олег Кононенко** стал послом чемпионата мира по футболу FIFA 2018 в России™ от нашего города. После торжественной церемонии форвард футбольной команды Звездного городка признался, что давно мечтал побывать на базе «КС» и познакомиться с игроками «Крыльев Советов».

- Мой сын - фанат самарской команды, - рассказал Кононенко. - Читает и собирает все, что связано с «Крыльями Советов».

Как после этого не пригласить бывшего ведущего инженера самарского РКЦ «Прогресс» на базу «Крыльев»? Сказано - сделано. Кононенко приехал на улицу Шушенскую, 50а. И не один, а вместе с футболистами заводской «прогрессовской» команды, играющей в городском чемпионате, а также солидной группой поддержки - ветеранами завода, где создаются космические корабли, болельщиками. Перед товарищеским матчем капитан «КС» **Иван Таранов** вместе с **Сергеем Божинным** подарили послу мундиала майку с надписью «2018» и мяч с автогра-



фами игроков «Крыльев». Кононенко сделал символический удар по мячу и быстро убежал переодеться:

- К сожалению, не смогу принять участие в матче - процесс реабилитации после космического полета еще не завершен, - пояснил он.

Конечно же, все к этому отнеслись с пониманием. После товарищеского матча, завершившегося, кстати, ничьей - 2:2, Кононенко встретился с игроками и тренерским штабом «Крыльев». Пожелал им удачи на решающем отрез-

ке чемпионата страны и пообещал прислать фотографию из космоса строящейся «Самара Арены».

- На ближайший год кандидатуры космонавтов уже утверждены, - рассказал Кононенко. - Стремлюсь попасть в следующий график полетов.

- А стоит ли? - попытался выяснить спортивный обозреватель «СГ». - Может быть, на земле вы нужнее? Тем более что за плечами уже три космические экспедиции.

Ответил собеседник вполне серьезно:

- Ваша работа - писать футболь-

ные отчеты, моя - работать в космосе. Пока позволяет здоровье...

На следующий день Олег Кононенко побывал на строящейся «Самара Арене». Сначала увидел будущий стадион на эскизе, а затем с разных ракурсов - из подтрибунных помещений, где будут располагаться раздевалки команд, с третьего яруса, из VIP-ложи.

- Как впечатления? - спросили его после экскурсии.

- Грандиозно! - ответил он. - Похоже на стартовый комплекс космодрома. Арена действительно будет космической!



Официальное опубликование

ДЕПАРТАМЕНТ ГРАДОСТРОИТЕЛЬСТВА  
ГОРОДСКОГО ОКРУГА САМАРА

РАСПОРЯЖЕНИЕ  
28.03.2016 № РД-197

О разрешении ООО «Профит» подготовки  
документации по планировке территории в границах улиц  
Буянова, Вилоновской, Никитинской, Рабочей  
в Железнодорожном районе городского округа Самара

На основании статей 8, 41, 42, 43, 45, 46 Градостроительного кодекса Российской Федерации, статьи 28 Устава городского округа Самара Самарской области, постановления Администрации городского округа Самара от 01.02.2010 № 80 «Об утверждении порядка подготовки и утверждения документации по планировке территории городского округа Самара»:

1. Разрешить ООО «Профит» подготовку документации по планировке территории (проект планировки и проект межевания) в границах улиц Буянова, Вилоновской, Никитинской, Рабочей в Железнодорожном районе городского округа Самара, согласно приложению № 1 к настоящему распоряжению.
2. Подготовку документации по планировке территории (проект планировки и проект межевания) в границах улиц Буянова, Вилоновской, Никитинской, Рабочей в Железнодорожном районе городского округа Самара вести в соответствии с техническим заданием, согласно приложению № 2 к настоящему распоряжению.
3. Установить, что документация по планировке территории (проект планировки и проект межевания) для утверждения должна быть представлена в Департамент градостроительства городского округа Самара в течение 12 (двенадцати) месяцев со дня вступления настоящего распоряжения в силу.
4. Управлению развития территорий Департамента градостроительства городского округа Самара в течение трех дней со дня принятия настоящего распоряжения обеспечить его официальное опубликование в газете «Самарская Газета» и размещение на официальном сайте Администрации городского округа Самара в сети Интернет.
5. Настоящее распоряжение вступает в силу со дня его официального опубликования.
6. Срок действия настоящего распоряжения составляет 12 (двенадцать) месяцев со дня его официального опубликования.
7. Контроль за выполнением настоящего распоряжения возложить на заместителя руководителя Департамента строительства и архитектуры городского округа Самара С.Н.Шанова.

Руководитель Департамента С.В.Рубаков.

ПРИЛОЖЕНИЕ № 1  
к распоряжению Департамента градостроительства городского округа Самара  
28.03.2016 № РД-197

СХЕМА  
границ территории для подготовки документации  
по планировке территории в границах улиц  
Буянова, Вилоновской, Никитинской, Рабочей  
в Железнодорожном районе городского округа Самара



S = 2,64 га

ситуационный план



границы испрашиваемой территории

ПРИМЕЧАНИЕ:

1. Графический материал действителен только для определения границ разработки документации по планировке территории.

Заместитель руководителя Департамента градостроительства городского округа Самара С.Н. Шанов

ПРИЛОЖЕНИЕ №2  
к распоряжению Департамента градостроительства городского округа Самара  
28.03.2016 № РД-197

Техническое задание

для подготовки документации по планировке территории в границах улиц Буянова, Вилоновской, Никитинской, Рабочей в Железнодорожном районе городского округа Самара.

№ п/п	Перечень основных данных и требований	Содержание данных и требований
1	2	3
1	Основание для проектирования	1. Распоряжение Департамента градостроительства городского округа Самара (далее – Департамент) «О разрешении ООО «Профит» подготовки документации по планировке территории в границах улиц Буянова, Вилоновской, Никитинской, Рабочей в Железнодорожном районе городского округа Самара от 28.03.2016 № РД-197 (далее -распоряжение Департамента от 28.03.2016 № РД-197 ).
2	Цели подготовки документации по планировке территории	1. Выделение элементов планировочной структуры, установление параметров планируемого развития элементов планировочной структуры, зон планируемого размещения объектов капитального строительства, в том числе объектов федерального значения, объектов регионального значения, объектов местного значения. 2. Определения местоположения границ образуемых и изменяемых земельных участков.
3	Границы разработки документации по планировке территории и площадь объекта проектирования	Железнодорожный район городского округа Самара. В границах улиц Буянова, Вилоновской, Никитинской, Рабочей в Железнодорожном районе. Площадь 2.64 га. Схема границ территории для подготовки документации по планировке территории утверждена распоряжением Департамента от 28.03.2016 № РД-197 (приложение №1).
4	Нормативные документы и требования нормативного и регулятивного характера к разрабатываемой документации по планировке территории	Разработку документации по планировке территории осуществлять в строгом соответствии с: - Градостроительным кодексом РФ, Земельным кодексом РФ, Водным кодексом РФ, Лесным кодексом РФ иными нормативными правовыми актами РФ, Самарской области, городского округа Самара; - Инструкцией о порядке проектирования и установления красных линий в городах и других поселениях РФ, принятой постановлением Госстроя России от 06.04.1998 № 18-30 (далее - РДС 30-201-98), в части не противоречащей действующему законодательству; - Инструкцией о порядке разработки, согласования, экспертизы и утверждения градостроительной документации, утвержденной Приказом Госстроя России от 29.10.2002 № 150 и зарегистрированной в Минюсте РФ 12.02.2003 № 4207 (далее – СНИП 11-04-2003), в части не противоречащей законодательству; - приказом Министерства строительства Самарской области от 20.11.2011 № 137-п «Об утверждении состава и содержания проектов планировки территории, подготовка которых осуществляется на основании схемы территориального планирования Самарской области, в том числе при размещении линейных объектов регионального значения»; - Федеральным законом от 24.07.2007 № 221-ФЗ «О государственном кадастре недвижимости» (далее – Федеральный закон № 221-ФЗ); - Генеральным планом городского округа Самара, утвержденным Решением Думы городского округа Самара от 20.03.2008 № 539 (далее - Генеральный план); - Правилами застройки и землепользования в городе Самаре, утвержденными Постановлением Самарской городской Думы от 26.04.2001 №61 (далее - Правила); - иными нормативными территориальными актами: целевыми программами, утвержденными проектами градостроительного развития территории и др.; - иными нормативными правилами проектирования: Региональными нормативами градостроительного проектирования Самарской области, Сводами правил (СП), СНИПами, Сан-ПИнами, техническими регламентами и др. При проектировании: - нормативные показатели плотности застройки рассчитывать в соответствии с требованиями Правил применительно к территориальной зоне для каждого участка, отсутствующие в Правилах показатели плотности застройки рассчитывать по приложению Г СП 42.13330.2011; - территории общего пользования (дороги, проезды, улицы, скверы, площади, и.т.д.) выделить красными линиями; - соблюсти максимально полную обеспеченность нормативных показателей по социальным объектам (школы, детские сады, детские и взрослые поликлиники или офисы врачей общей практики) в границах проектирования; - рассмотреть возможность реконструкции существующих и (или) размещение новых объектов социального обслуживания (детских садов, школ, детских и взрослых поликлиник, пождепо, станций скорой помощи, отделений почты, участков пунктов милиции и др.) с учетом нормативных требований к их расположению для полного обеспечения существующего и планируемого населения в границах ППТ; - предусмотреть единую систему транспорта и улично-дорожной сети в увязке с планировочной структурой прилегающих территорий, обеспечивающую удобные, быстрые и безопасные транспортно-пешеходные связи и трассировку маршрутов общественного транспорта; - соблюсти максимально полную обеспеченность нормативных показателей по местам хранения автотранспорта в границах проектирования; - минимизировать размещение открытых парковок, для постоянного хранения и циркуляции транспорта, кроме транспорта экстренных служб, на дворовой территории; - выдержать санитарные разрывы до существующей и планируемой жилой застройки от существующих и проектируемых объектов общественно-делового, торгового, промышленно-комму-



# Официальное опубликование

		<p>нального назначения.</p> <ul style="list-style-type: none"> <li>- учесть разрабатываемые ППТ на прилегающих территориях;</li> <li>- учесть границы территорий объектов культурного наследия, включенных в единый государственный реестр объектов культурного наследия (памятников истории и культуры) народов Российской Федерации, границы территорий выявленных объектов культурного наследия.</li> </ul> <p>При межевании территории:</p> <ul style="list-style-type: none"> <li>- межевание вести в соответствии с требованиями статей 11.2, 11.9 Земельного кодекса РФ, 41, 43 Градостроительного кодекса РФ, Федерального закона № 221-ФЗ;</li> <li>- определить местоположение границ образуемых и изменяемых земельных участков застроенных и подлежащих застройке территорий, расположенных в границах элемента планировочной структуры;</li> <li>- при установлении границ застроенных и незастроенных земельных участков, земельных участков, предназначенных для размещения объектов капитального строительства федерального, регионального или местного значения предусмотреть доступ (проход или проезд от земельных участков общего пользования) к образуемым или изменяемым земельным участкам, в том числе путем установления сервитутов, в соответствии с п. 21.1. статьи 26 Федерального закона № 221-ФЗ;</li> <li>- образовать земельные участки, занимаемые многоквартирными жилыми домами, попадающими в границы ППТ, с учетом данных технической инвентаризации, а именно схематичных генеральных планов;</li> <li>- при разработке проекта межевания территорий в границы земельных участков включаются территории: под зданиями и сооружениями; проездов, пешеходных дорог и проходов к ним; открытых площадок для временного хранения автомобилей; придорожных зеленых насаждений, площадок для отдыха и игр детей; хозяйственных площадок; физкультурных площадок; резервных территорий;</li> <li>- для сложившихся и вновь образуемых объектов недвижимости, находящихся в собственности нескольких организаций, выделяется единый земельный участок, размер и границы которого устанавливаются в соответствии с основным функциональным назначением объекта, при этом, за отдельным землепользователем условно закрепляется часть участка пропорционально занимаемой полезной площади здания без закрепления границ в натуре;</li> <li>- образуемые и изменяемые земельные участки должны находиться в одной территориальной зоне.</li> </ul>		<p>родского округа Самара (о предоставлении земельных участков и заключенных договорах аренды земельных участков);</p> <p>9) сведения министерства культуры Самарской области об объектах историко-культурного наследия (перечень, границы объектов, охранных зон, зон регулирования застройки, градостроительные регламенты);</p> <p>10) сведения эксплуатирующих и иных заинтересованных учреждений и организаций (водоснабжение и водоотведение, газоснабжение, теплоснабжение, электроснабжение и наружное освещение, дождевая канализация и благоустройство территории, организация дорожного движения, присоединение к действующей улично-дорожной сети) о принципиальной возможности подключения к инженерным сетям, транспортным коммуникациям и отпуска планируемых мощностей;</p> <p>11) сведения профильных министерств Правительства Самарской области и департаментов Администрации городского округа Самара о развитии данной территории по городским программам, в том числе: адресной программе сноса, реконструкции ветхого жилого фонда, а также по программам развития инженерной, социальной и транспортной инфраструктур;</p> <p>12) сведения министерства транспорта и автомобильных дорог Самарской области о документации по планировке территории на проектируемой и сопредельных территориях (при наличии);</p> <p>13) данные на объекты транспортного обслуживания и придорожного сервиса на проектируемой и сопредельных территориях (при необходимости);</p> <p>14) сведения из ГУП Самарской области «Единый информационно-расчетный региональный центр» (в случае, если проектной документацией предусматривается снос жилых домов);</p> <p>15) сведения об обеспеченности социальными объектами: школы, детские сады, детские и взрослые поликлиники или офисы врачей общей практики, отделения почты и банков (запрашиваются в границах радиуса обслуживания объектов в случае размещения новой жилой застройки).</p>
	5	<p>Сбор исходных данных обеспечивается Заказчиком документации в границах разработки проекта планировки территории:</p> <p>1) топографическая съемка 1:500, выполненная в соответствии с данными инженерно-геодезических изысканий, проведенных в соответствии с требованиями п.п. 5.57-5.60 и п.п. 5.189-5.100 СП 11-104-97 «Инженерно-геодезические изыскания для строительства», со сроком давности не более 2-х лет (при необходимости);</p> <p>2) сведения из информационной системы обеспечения градостроительной деятельности городского округа Самара (далее – ИСОГД):</p> <ul style="list-style-type: none"> <li>- из раздела III ИСОГД «Сведения о - из раздела III ИСОГД «Сведения о документах территориального планирования городского округа Самара, материалы по их обоснованию» (в том числе о существующих красных линиях);</li> <li>- из раздела IV ИСОГД «Сведения о правилах землепользования и застройки городского округа Самара, данных о внесении в них изменений»;</li> <li>- из раздела V ИСОГД «Сведения о документации по планировке территорий»;</li> <li>- из раздела VI ИСОГД «Сведения об изученности природных и техногенных условий на основании инженерных изысканий» (обзорные материалы по инженерно-геологическим изысканиям территории, выполненным в различный период);</li> <li>- из подраздела В раздела VIII ИСОГД «Сведения о застроенных и подлежащих застройке земельных участках» (сведения об утвержденных схемах расположения земельного участка на кадастровом плане территории);</li> <li>- из раздела IX ИСОГД «Сведения о геодезических и картографических материалах (топографических материалах Департамента)»;</li> </ul> <p>3) сведения о зонах с особыми условиями использования территорий:</p> <ul style="list-style-type: none"> <li>- особо охраняемых природных территориях федерального, регионального, местного значения;</li> <li>- о лесах, расположенных на землях лесного фонда, землях иных категорий;</li> <li>- о водных объектах находящихся в федеральной собственности;</li> <li>- о водоохраных зонах иных водных объектов;</li> <li>- о зонах санитарной охраны источников питьевого водоснабжения,</li> <li>- о санитарно-защитных зонах,</li> <li>- о наличии (или отсутствии) скотомогильников (биотермических ям)</li> <li>- о численности охотничьих ресурсов, охотничьих угодьях, юридических лицах, осуществляющих виды деятельности в сфере охотничьего хозяйства, проведенных биотехнических мероприятий, особо охраняемых природных территориях и оказываемых услугах в сфере охотничьего хозяйства;</li> </ul> <p>4) сведения ФГБУ «Федеральная кадастровая палата Росреестра» по Самарской области - кадастровые планы территорий (при необходимости кадастровые выписки о земельных участках) в электронном виде, подписанные электронной цифровой подписью;</p> <p>5) сведения и материалы ФГУП «Ростехинвентаризация - Федеральное БТИ» об инвентаризации зданий, строений и сооружений, расположенных в границах зон планируемого размещения объектов социально-культурного и коммунально-бытового назначения, иных объектов капитального строительства, в границах зон планируемого размещения объектов федерального значения, объектов регионального значения, объектов местного значения</p> <p>6) сведения из Единого государственного реестра прав на недвижимое имущество и сделок с ним, в отношении объектов, сведения о которых получены в ФГБУ «Федеральная кадастровая палата Росреестра» по Самарской области и ФГУП «Ростехинвентаризация - Федеральное БТИ»;</p> <p>7) сведения Департамента строительства и архитектуры городского округа Самара (о предоставлении земельных участков и заключенных договорах аренды земельных участков);</p> <p>8) сведения Департамента управления имуществом го-</p>	6	<p>Состав документации по планировке территории</p> <p>1) Проект планировки территории: - основная часть, которая подлежит утверждению; - материалы по обоснованию проекта планировки.</p> <p>2) Проект межевания территории.</p>
		<p>Сбор исходных данных обеспечивается Заказчиком документации в границах разработки проекта планировки территории:</p> <p>1) чертеж или чертежи планировки территории (М 1:500 – 1:2000), на которых отображаются: а) красные линии (оформленные в соответствии с требованиями РДС 30-201-98; б) линии, обозначающие дороги, улицы, проезды, линии связи, объекты инженерной и транспортной инфраструктур, проходы к водным объектам общего пользования и их береговым полосам; в) границы зон планируемого размещения объектов социально-культурного и коммунально-бытового назначения, иных объектов капитального строительства; г) границы зон планируемого размещения объектов федерального значения, объектов регионального значения, объектов местного значения;</p> <p>2) положения о размещении объектов капитального строительства федерального, регионального или местного значения, а также о характеристиках планируемого развития территории, в том числе плотности и параметрах застройки территории и характеристиках развития систем социального, транспортного обслуживания и инженерно-технического обеспечения, необходимых для развития территории (далее – Положения о размещении).</p>	7	<p>Состав основной части проекта планировки территории, подлежащей утверждению</p> <p>1. Чертеж или чертежи планировки территории (М 1:500 – 1:2000), на которых отображаются: а) красные линии (оформленные в соответствии с требованиями РДС 30-201-98; б) линии, обозначающие дороги, улицы, проезды, линии связи, объекты инженерной и транспортной инфраструктур, проходы к водным объектам общего пользования и их береговым полосам; в) границы зон планируемого размещения объектов социально-культурного и коммунально-бытового назначения, иных объектов капитального строительства; г) границы зон планируемого размещения объектов федерального значения, объектов регионального значения, объектов местного значения;</p> <p>2. положения о размещении объектов капитального строительства федерального, регионального или местного значения, а также о характеристиках планируемого развития территории, в том числе плотности и параметрах застройки территории и характеристиках развития систем социального, транспортного обслуживания и инженерно-технического обеспечения, необходимых для развития территории (далее – Положения о размещении).</p>
		<p>Материалы по обоснованию проекта планировки территории включают в себя материалы в графической форме (М 1:500 – 1:2000), пояснительную записку и исходные данные.</p> <p>Графические материалы содержат:</p> <p>а) схему расположения элемента планировочной структуры;</p> <p>б) схему использования территории в период подготовки проекта планировки территории, на которой показывается: - границы проектируемой территории; - существующая застройка с характеристикой зданий и сооружений по назначению, этажности и капитальности; - границы землевладения и землепользования с указанием форм собственности и разрешенных видов использования; - крупные инженерные сооружения, линейные объекты и коммуникации инженерной инфраструктуры; - объекты и сооружения транспортной инфраструктуры; - сохраняемые элементы застройки и участки природного ландшафта;</p> <p>в) границы отводов участков под все виды строительства и благоустройства;</p> <p>г) планировочные ограничения – действующие красные линии;</p> <p>д) схему организации улично-дорожной сети, включающую в себя: - границы проектирования; - категории улиц и дорог, номера кварталов; - линии внутриквартальных проездов и проходов в границах территории общего пользования и (или) являющиеся предметом сервитутов;</p> <p>е) остановочные и конечные пункты наземного городского пассажирского транспорта;</p> <p>ж) объекты транспортной инфраструктуры с выделением эстакад, путепроводов, мостов, тоннелей, объектов внешнего транспорта, железнодорожных вокзалов, пассажирских платформ, сооружений и устройств для хранения и обслуживания транспортных средств (в том числе подземных) и иных подобных объектов в соответствии нормативами градостроительного проектирования;</p> <p>з) хозяйственные проезды;</p> <p>и) основные пути пешеходного движения, пешеходные переходы, поперечные профили улиц и магистралей;</p> <p>к) иные объекты транспортной инфраструктуры;</p> <p>л) схему границ территорий объектов культурного наследия (далее – ОКН) (при их наличии в границах разработки проектной документации), на которой отображаются: - границы проектирования; - границы территорий ОКН, включенных в единый государственный реестр объектов культурного наследия (памятников истории и культуры) народов Российской Федерации; - границы территорий вновь выявленных ОКН;</p> <p>м) схему границ зон с особыми условиями использования территории, включающую:</p>	8	<p>Состав материалов по обоснованию проекта планировки территории</p>



## Официальное опубликование

		<ul style="list-style-type: none"> <li>- границы проектирования;</li> <li>- зоны охраны ОКН федерального, регионального и местного значения;</li> <li>- границы земель существующих и планируемых к созданию особо охраняемых природных территорий федерального, регионального и местного значения;</li> <li>- охранные зоны инженерных сетей и сооружений;</li> <li>- зоны охраняемых и режимных объектов;</li> <li>- зоны санитарной охраны источников водоснабжения;</li> <li>- водоохранные зоны, прибрежные защитные и береговые полосы;</li> <li>- санитарно-защитные зоны предприятий и иных объектов;</li> <li>- санитарные разрывы от железнодорожных линий и автодорог;</li> <li>- зоны экологического риска и возможного загрязнения окружающей природной среды вследствие возможных аварий на опасных объектах (при их наличии в границах разработки проектной документации);</li> <li>е) схему вертикальной планировки и инженерной подготовки территории с указанием: <ul style="list-style-type: none"> <li>- границ проектирования;</li> <li>- существующих и проектных отметок по осям проезжих частей в местах пересечения улиц и проездов и в местах перелома продольного профиля, проектные продольные уклоны;</li> <li>- мероприятия по инженерной подготовке территории, обеспечивающие размещение объекта капитального строительства (организация отвода поверхностных вод), сооружения инженерной защиты территории от воздействия чрезвычайных ситуаций природного и техногенного характера);</li> <li>- мероприятия по ограничению негативного техногенного воздействия на окружающую природную среду в соответствии с требованиями природоохранного законодательства;</li> <li>ж) схему размещения сетей и инженерных сооружений, где показываются: <ul style="list-style-type: none"> <li>- существующие сохраняемые, реконструируемые, ликвидируемые и проектируемые трассы внемикрорайонных сетей и сооружений водоснабжения, водоотведения, теплоснабжения, газоснабжения, электроснабжения, телевидения, радио и телефона с их основными параметрами, дренажная сеть;</li> <li>- места присоединения их к городским магистральным линиям и сооружениям;</li> <li>- размещение пунктов управления системами инженерного оборудования;</li> <li>- предложения по развитию сооружений инженерного обеспечения (существующих и проектируемых коммуникаций в границах объектов инженерного обеспечения намечаемого строительства или реконструкции);</li> <li>- существующие и проектируемые крупные подземные инженерные сооружения;</li> <li>з) иные материалы в графической форме для обоснования положений о планировке территории: <ul style="list-style-type: none"> <li>- предложения по застройке территории, которые могут включать материалы, характеризующие архитектурно-планировочные и объемно-пространственные решения застройки территории (при необходимости);</li> <li>- предложения по внесению изменений в действующие Генеральный план городского округа Самара и Правила застройки и землепользования в городе Самаре (при необходимости);</li> </ul> </li> </ul> </li> </ul> </li> </ul> <p>Пояснительная записка содержит описание и обоснование положений, касающихся:</p> <ol style="list-style-type: none"> <li>1) определения параметров планируемого строительства систем социального, транспортного обслуживания и инженерно-технического обеспечения, необходимых для развития территории;</li> <li>2) защиты территории от чрезвычайных ситуаций природного и техногенного характера, проведения мероприятий по гражданской обороне и обеспечению пожарной безопасности;</li> <li>3) иных вопросов планировки территории.</li> </ol> <p>Состав исходных данных определен разделом 5 настоящего Технического задания.</p>	10	<p>1 этап. Сбор и систематизация исходных данных с анализом существующего состояния территории и выявление предпосылок ее развития, обеспеченности социальными объектами, объектами культуры и спорта, коммунально-бытового обслуживания, улично-дорожной сети и инженерной инфраструктуры.</p> <p>2 этап. 2.1. Подготовка проекта планировки территории. 2.2. Проверка проекта планировки территории Департаментом на соответствие ст. 42, ч.10 ст.45 Градостроительного кодекса РФ и п. 5, 7, 8 настоящего Технического задания. 2.3. Внесение изменений в проект планировки территории по замечаниям Департамента (при наличии таковых).</p> <p>3 этап. 3.1. Подготовка проекта межевания территории. 3.2. Проверка проекта межевания территории Департаментом на соответствие ст. 43 Градостроительного кодекса РФ и п. 9 настоящего Технического задания. 3.3. Внесение изменений в проект межевания территории по замечаниям Департамента (при наличии таковых).</p> <p>4 этап. 4.1. Направление разработчиком документации по планировке территории в Департамент для организации публичных слушаний. 4.2. Департамент по результатам проверки направляет документацию по планировке территории в полномочный Уставом городского округа Самара орган местного самоуправления городского округа Самара для принятия решения о проведении публичных слушаний. 4.3. Внесение изменений в проект межевания территории по замечаниям Департамента (при наличии таковых).</p> <p>5 этап. 5.1. Проведение публичных слушаний по документации по планировке территории осуществляется уполномоченными органами местного самоуправления городского округа Самара в срок, установленный действующим законодательством. 5.2. Разработчик принимает непосредственное участие в представлении и защите документации по планировке территории. Демонстрационные материалы для проведения публичных слушаний представляются разработчиком на безвозмездной основе. 5.3. Департамент обеспечивает подготовку и официальное опубликование заключения о результатах публичных слушаний по проекту планировки территории. 5.4. Департамент направляет разработанную документацию по планировке территории с заключением о результатах публичных слушаний Главе городского округа Самара для принятия решения об утверждении или отклонении такой документации и направлении ее на доработку.</p> <p>6 этап. Корректировка (в случае отклонения Главой городского округа Самара документации и направлении ее на доработку) материалов по замечаниям Департамента и результатам публичных слушаний.</p> <p>7 этап. Принятие постановления Администрации городского округа Самара об утверждении разработанной документации по планировке территории.</p>
9	Состав проекта межевания территории	<p>Проект межевания территории включает в себя чертеж или чертежи межевания территории (М 1:500 – 1:2000), на которых отображаются:</p> <ol style="list-style-type: none"> <li>а) красные линии, утвержденные в составе проекта планировки территории;</li> <li>б) линии отступа от красных линий в целях определения места допустимого размещения зданий, строений, сооружений;</li> <li>в) границы образуемых и изменяемых земельных участков на кадастровом плане территории, условные номера образуемых земельных участков;</li> <li>г) границы территорий объектов культурного наследия (при их наличии в границах разработки проекта межевания), при этом при установлении размеров и границ земельных участков в зонах исторической застройки учитываются исторические границы домовладений, определяемые на основе архивных данных, историко-архитектурных опорных планов и проектов зон охраны памятников истории и культуры;</li> <li>д) границы зон с особыми условиями использования территорий (при их наличии в границах разработки проекта межевания);</li> <li>е) границы зон действия публичных сервитутов (при их наличии в границах разработки проекта межевания).</li> </ol> <p>В проекте межевания территории также должны быть указаны:</p> <ul style="list-style-type: none"> <li>- площадь образуемых и изменяемых земельных участков и их частей;</li> <li>- образуемые земельные участки, которые после образования будут относиться к территориям общего пользования или имуществу общего пользования;</li> <li>- вид разрешенного использования образуемых земельных участков в соответствии с проектом планировки территории.</li> </ul> <p>Проект межевания в своем составе может содержать описание и обоснование положений, касающихся:</p> <ul style="list-style-type: none"> <li>- анализа фактического землепользования и градостроительных нормативов и правил, действовавших в период застройки указанных территорий, проектной документации по развитию территории;</li> <li>- установления границ образуемых и изменяемых земельных участков;</li> <li>- предложений по необходимому изъятию земельных участков, в том числе перечень кадастровых номеров земельных участков, в отношении которых предлагается принять решение об изъятии для размещения соответствующих объектов капитального строительства и линейных объектов.</li> </ul>	11	<p>Для изображения элементов, повторяющихся на различных чертежах и схемах, применяются идентичные условные обозначения и прозрачные краски, не закрывающие топографо-геодезическую подоснову.</p> <p>Чертежи (схемы) документации по планировке территории могут быть выполнены в виде отдельных чертежей (схем) либо объединены в один чертеж (схему).</p> <p>Положения о размещении объектов капитального строительства могут быть отображены на чертеже планировки территории. Материалы по обоснованию проекта планировки территории могут быть выполнены в виде отдельных томов или быть объединены в один том.</p> <p>Чертежи межевания территории могут быть выполнены в виде отдельных чертежей либо объединены в один чертеж.</p> <p>Все листы документации по планировке территории должны быть обеспечены читаемостью линий и условных обозначений, иметь сквозную нумерацию, быть подписаны со стороны разработчика. Должности, фамилии, имена, отчества ответственных лиц должны быть написаны разборчиво, не должны содержать исправлений или подчисток.</p> <p>Разработанная документация по планировке территории направляется разработчиком в Департамент в соответствии с этапами, указанными в разделе 10 настоящего технического задания.</p> <p>На 2, 3 этапах: Для проверки на соответствие законодательству и градостроительным нормативам исходные данные и пояснительная записка (переплетенные, пронумерованные, прошитые, проштампованные и подписанные исполнителем), чертежи утверждаемой части, обосновывающие материалы проекта планировки территории, чертежи проекта межевания территории (россыпью) – на бумажном и электронном носителях в одном экземпляре.</p> <p>На 4 этапе: 1. Для подготовки заключения и организации публичных слушаний чертежи утверждаемой части проекта планировки территории, проекта межевания территории (россыпью) в четырех экземплярах на бумажном носителе. Верхняя правая часть утверждаемых чертежей документации по планировке территории должна содержать надпись «Приложение №1 (2,3 и т.д.) к постановлению Администрации городского округа Самара от _____ № _____».</p> <p>Утверждаемые чертежи документации по планировке территории должны также содержать области для последующей проставки виз должностных лиц органов местного самоуправления городского округа Самара, уполномоченных на утверждение и согласование документации по планировке территории (наименования должностей уточняются разработчиком в Департаменте перед сдачей материалов на 4 этапе и после 5, 6 этапов, указанных в разделе 10 настоящего Технического задания).</p> <p>Обосновывающие материалы проекта планировки территории, пояснительные записки (переплетенные, пронумерованные, прошитые, проштампованные и подписанные исполнителем) на бумажном носителе в одном экземпляре. На электронном носителе представляется полный комплект документации по планировке территории.</p> <p>На 5 этапе: Для направления документации по планировке территории Главе городского округа Самара чертежи утверждаемой части проекта планировки территории, проекта межевания территории (россыпью), оформленные как для 4 этапа настоящего Техни-</p>



# Официальное опубликование

		<p>ческого задания, на бумажном носителе в девяти экземплярах и на электронном носителе в одном экземпляре.</p> <p>Обосновывающие материалы проекта планировки территории, пояснительные записки (переплетенные, пронумерованные, прошитые, проштампованные и подписанные исполнителем) на бумажном носителе в пяти экземплярах.</p> <p>После прохождения 6 этапа, указанного в разделе 10 настоящего Технического задания, в девяти экземплярах на бумажном носителе и на одном электронном носителе.</p> <p>Материалы для промежуточных согласований также передаются в электронном виде.</p> <p>Во всех случаях информация на электронном носителе (CD-диск) передается в формате *.pdf и в векторном формате в форме обменного файла ГИС «ИнГео» версии 4.3. или выше (формат *.idf, *.mif/mid, *.dxf).</p> <p>Состав и содержание документов в электронном виде должны соответствовать аналогичным документам на бумажном носителе.</p> <p>Документация по планировке территории, направляемая в Департамент в электронном виде в форматах *.idf, *.mif/mid, *.dxf должна быть в виде слоев, для размещения в ИСОГД г.о. Самара, в местной системе координат:</p> <ol style="list-style-type: none"> <li>1. Границы земельных участков, в отношении которых осуществлен государственный кадастровый учет;</li> <li>2. Существующие здания, строения, сооружения;</li> <li>3. Существующие улицы, проезды;</li> <li>4. Зоны с особыми условиями использования;</li> <li>5. Существующие инженерные сети;</li> <li>6. Красные линии; линии отступа от красных линий;</li> <li>7. Границы зон планируемого размещения объектов социально-культурного и коммунально-бытового назначения, иных объектов капитального строительства;</li> <li>8. Границы зон планируемого размещения объектов федерального значения, объектов регионального значения, объектов местного значения;</li> <li>9. Образуемые и изменяемые земельные участки, а также образуемые земельные участки, которые после образования будут относиться к территориям общего пользования или имуществу общего пользования;</li> <li>10. Планируемые инженерные сети;</li> <li>11. Планируемые улицы, проезды;</li> <li>12. Сервитуты.</li> </ol>
--	--	---

Руководитель Департамента С.В.Рубаков

## ДЕПАРТАМЕНТ ГРАДОСТРОИТЕЛЬСТВА ГОРОДСКОГО ОКРУГА САМАРА

### РАСПОРЯЖЕНИЕ

28.03.2016 № РД-198

#### О разрешении ООО «Группа ОНИКС» разработки документации по планировке территории (проект планировки и проект межевания) для размещения линейного объекта «Напорный коллектор от КНС-6а до ГОКС» в Самарском и Куйбышевском районе городского округа Самара

На основании ст.ст. 8, 41, 42, 43, 45, 46 Градостроительного кодекса Российской Федерации, ст. 28 Устава городского округа Самара Самарской области, постановления Администрации городского округа Самара от 01.02.2010 № 80 «Об утверждении порядка подготовки и утверждения документации по планировке территории городского округа Самара»:

1. Разрешить ООО «Группа ОНИКС» разработку документации по планировке территории (проект планировки и проект межевания) для размещения линейного объекта «Напорный коллектор от КНС-6а до ГОКС» в Самарском и Куйбышевском районе городского округа Самара, согласно приложению № 1 к настоящему распоряжению.
2. Разработку документации по планировке территории (проект планировки и проект межевания) для размещения линейного объекта «Напорный коллектор от КНС-6а до ГОКС» в Самарском и Куйбышевском районе городского округа Самара, вести в соответствии с техническим заданием, согласно приложению № 2 к настоящему распоряжению.
3. Установить, что документация по планировке территории (проект планировки и проект межевания) для утверждения должна быть представлена в Департамент градостроительства городского округа Самара в течение 12 (двенадцати) месяцев со дня вступления настоящего распоряжения в силу.
4. Управлению инженерной инфраструктуры Департамента градостроительства городского округа Самара в течение трех дней со дня принятия настоящего распоряжения обеспечить его официальное опубликование и размещение на официальном сайте Администрации городского округа Самара в сети Интернет.
5. Настоящее распоряжение вступает в силу со дня его официального опубликования.
6. Срок действия настоящего распоряжения составляет 12 (двенадцать) месяцев со дня его официального опубликования.
7. Контроль за выполнением настоящего распоряжения возложить на заместителя руководителя Департамента градостроительства городского округа Самара С.Н.Шанова.

Руководитель Департамента С.В.Рубаков.

ПРИЛОЖЕНИЕ № 1  
к распоряжению Департамента градостроительства  
городского округа Самара  
28.03.2016 № РД-198

### СХЕМА

#### границ территории для разработки документации по планировке территории (проект планировки и проект межевания) для размещения линейного объекта «Напорный коллектор от КНС-6а до ГОКС» в Самарском и Куйбышевском районе городского округа Самара

границы испрашиваемой территории

S = 48,95 Га



Заместитель  
руководителя  
Департамента  
градостроительства  
городского округа  
Самара С.Н. Шанов

ПРИМЕЧАНИЕ:  
графический материал действителен только для подготовки распоряжения на проектирование

ПРИЛОЖЕНИЕ № 2  
к распоряжению Департамента градостроительства  
городского округа Самара  
28.03.2016 № РД-198

#### ТЕХНИЧЕСКОЕ ЗАДАНИЕ разработку документации по планировке территории (проект планировки и проект межевания) для размещения линейного объекта «Напорный коллектор от КНС-6а до ГОКС» в Самарском и Куйбышевском районе городского округа Самара»

№ раз-Дела	Перечень основных данных и требований	Содержание данных и требований
1	Основание для проектирования	Обращение ООО «Группа ОНИКС», распоряжение Департамента градостроительства городского округа Самара «О разрешении ООО «Группа ОНИКС» разработки проектной документации по планировке территории (проект планировки и проект межевания) для размещения линейного объекта «Напорный коллектор от КНС-6а до ГОКС» в Самарском и Куйбышевском районе городского округа Самара» от 28.03.2016 № РД-198 (далее - распоряжение Департамента).
2	Цель подготовки документации по планировке территории	Обеспечение устойчивого развития территорий, выделения элементов планировочной структуры (кварталов, микрорайонов, иных элементов), установления границ земельных участков, на которых расположены объекты капитального строительства, границ земельных участков, предназначенных для строительства и размещения линейных объектов.
3	Границы разработки документации по планировке территории	Самарском и Куйбышевском районе городского округа Самара; Площадь 48,95 Га; Схема границ территории для разработки документации по планировке территории (проекта планировки и проекта межевания) утверждена распоряжением Департамента.
4	Нормативные документы и требования нормативного и регулятивного характера к разрабатываемой документации по планировке территории	<p>Разработку документации по планировке территории осуществлять в строгом соответствии с:</p> <ul style="list-style-type: none"> <li>- Градостроительным кодексом РФ, Земельным кодексом РФ, Водным кодексом РФ, Лесным кодексом РФ, иными нормативными правовыми актами РФ, Самарской области, городского округа Самара;</li> <li>- Инструкцией о порядке проектирования и установления красных линий в городах и других поселениях Российской Федерации (РДС 30-201-98), принятой постановлением Госстроя России от 06.04.1998 № 18-30;</li> <li>- Постановлением Госстроя РФ от 29.10.2002 № 150 «Об утверждении Инструкции о порядке разработки, согласования, экспертизы и утверждения градостроительной документации»;</li> <li>- Постановлением Правительством РФ от 19.01.2006 № 20 «Об инженерных изысканиях для подготовки проектной документации, строительства, реконструкции объектов капитального строительства»;</li> <li>- Генеральным планом городского округа Самара;</li> <li>- Правилами застройки и землепользования в городе Самаре;</li> <li>- иными нормативными территориальными актами: целевыми программами, утвержденными проектами градостроительного развития территории и др.;</li> <li>- иными нормативными правилами проектирования: Региональными нормативами градостроительного проектирования Самарской области, сводами правил, СНиПами, СанПиНами и др.</li> </ul> <p>При проектировании:</p> <ul style="list-style-type: none"> <li>- нормативные показатели плотности застройки рассчитывать по приложению Г СП 42.13330.2011;</li> <li>- обеспечить связанность проектируемой территории с окружающими территориями посредством жилых улиц и выделением их красными линиями;</li> <li>- предусмотреть единую систему транспорта и улично-дорожной сети в увязке с планировочной структурой прилегающих территорий, обеспечивающую удобные, быстрые и безопасные транспортные связи и трассировку маршрутов общественного транспорта;</li> <li>- выдерживать санитарные разрывы до существующей и планируемой жилой застройки с организацией санитарно-защитной зоны от проектируемых объектов общественно-делового, торгового, промышленно-коммунального назначения;</li> </ul> <p>При межевании территории:</p> <ul style="list-style-type: none"> <li>- межевание вести в соответствии с требованиями статей 11.9 Земельного кодекса РФ, 41, 43 Градостроительного кодекса РФ, Федерального закона от 24.07.2007 № 221-ФЗ «О государственном кадастре недвижимости»;</li> <li>- у земельных участков под застройку предусмотреть общую границу с территориями общего пользования, с выходом, хотя бы одной стороны участка на красную линию.</li> </ul>



## Официальное опубликование

		<p>1) топографическая съемка М 1:500, выполненная в соответствии с данными инженерно-геодезических изысканий, проведенных в соответствии с требованиями п.п. 5.57-5.60 и п.п. 5.189-5.199 СП 11-104-97 «Инженерно-геодезические изыскания для строительства», со сроком давности не более 2-х лет;</p> <p>2) сведения из информационной системы обеспечения градостроительной деятельности городского округа Самара (далее – ИСОГД):</p> <ul style="list-style-type: none"> <li>- из раздела III ИСОГД «Сведения о документах территориального планирования городского округа Самара, материалы по их обоснованию» (в том числе о существующих красных линиях);</li> <li>- из раздела IV ИСОГД «Сведения о правилах землепользования и застройки городского округа Самара, данных о внесении в них изменений»;</li> <li>- из раздела V ИСОГД «Сведения о документации по планировке территорий»;</li> <li>- из раздела VI ИСОГД «Сведения об изученности природных и техногенных условий на основании инженерных изысканий» (обзорные материалы по инженерно-геологическим изысканиям территории, выполненным в различный период);</li> <li>- из подраздела В раздела VIII ИСОГД «Сведения о застроенных и подлежащих застройке земельных участках» (сведения об утвержденных схемах расположения земельного участка на кадастровом плане территории);</li> <li>- из раздела IX ИСОГД «Сведения о геодезических и картографических материалах (топографических материалах Департамента) архивные топографическая съемка М 1:500 и аэрофотосъемка М 1:2000;</li> </ul> <p>3) сведения о зонах с особыми условиями использования территорий:</p> <ul style="list-style-type: none"> <li>- особо охраняемых природных территориях федерального, регионального, местного значения;</li> <li>- лесах, расположенных на землях лесного фонда, землях иных категорий;</li> <li>- о водных объектах находящихся в федеральной собственности;</li> <li>- о водоохраных зонах иных водных объектов;</li> <li>- о зонах санитарной охраны источников питьевого водоснабжения,</li> <li>- о санитарно-защитных зонах,</li> <li>- о наличии (или отсутствии) скотомогильников (биотермических ям)</li> <li>- о численности охотничьих ресурсов, охотничьих угодьях, юридических лицах, осуществляющих виды деятельности в сфере охотничьего хозяйства, проведенных биотехнических мероприятиях, особо охраняемых природных территориях и оказываемых услугах в сфере охотничьего хозяйства;</li> </ul> <p>4) иная ранее разработанная проектная документация, которая должна быть учтена в разрабатываемой документации по планировке территории;</p> <p>5) сведения ФГБУ «Федеральная кадастровая палата Росреестра» по Самарской области – кадастровые планы территорий (при необходимости кадастровые выписки о земельных участках);</p> <p>6) сведения и материалы ФГУП «Ростехинвентаризация – Федеральное БТИ» об инвентаризации зданий, строений и сооружений, расположенных в границе зоны планируемого размещения объекта местного значения (в случае наличия таковых);</p> <p>7) сведения из Единого государственного реестра прав на недвижимое имущество и сделок с ним, в отношении объектов недвижимости, расположенных в границе зоны планируемого размещения объекта местного значения;</p> <p>8) сведения Управления предоставления земельных участков Департамента градостроительства городского округа Самара (договора аренды земельных участков для строительства);</p> <p>9) сведения Департамента управления имуществом городского округа Самара (объекты недвижимости, находящиеся в муниципальной собственности городского округа Самара, договора аренды земельных участков для целей не связанных со строительством);</p> <p>10) сведения министерства культуры Самарской области об объектах историко-культурного наследия (перечень, границы охраняемых зон, зон регулирования застройки, градостроительные регламенты);</p> <p>11) сведения из ГУП Самарской области «Единый информационно-расчетный региональный центр» (в случае если проектной документацией предусматривается снос жилых домов);</p> <p>12) предварительные сведения эксплуатирующих и иных заинтересованных учреждений и организаций (наружное освещение, дождевая канализация и благоустройство территории, организация дорожного движения, присоединение к действующей улично-дорожной сети) о принципиальной возможности подключения к инженерным сетям, транспортным коммуникациям и отпуску планируемых мощностей;</p> <p>13) сведения профильных министерств Правительства Самарской области и департаментов Администрации городского округа Самара о развитии данной территории по городским программам, в том числе: адресной программе сноса, реконструкции ветхого жилого фонда, а также по программам развития коммунальной и транспортной инфраструктуры;</p> <p>14) данные на объекты транспортного обслуживания и придорожного сервиса на проектируемой территории (и сопредельных территориях при необходимости) – гаражи, стоянки, СТО, АЗС.</p>	<p>8 Состав материалов по обоснованию проекта планировки территории</p>	<p>г) границы зон планируемого размещения объектов капитального строительства или линейных объектов федерального значения, регионального значения, местного значения;</p> <p>2) положения о размещении объектов капитального строительства или линейных объектов федерального, регионального или местного значения, а также о характеристиках планируемого развития территории, в том числе плотности и параметрах застройки территории и характеристиках развития систем социального, транспортного обслуживания и инженерно-технического обеспечения, необходимых для развития территории (далее – Положения о размещении);</p> <p>Материалы по обоснованию проекта планировки территории включают в себя материалы в графической форме, пояснительную записку и исходные данные.</p> <p>Графические материалы содержат:</p> <ol style="list-style-type: none"> <li>1) схему расположения элемента планировочной структуры (показываются границы проектируемой территории, зоны различного функционального назначения в соответствии с Генеральным планом городского округа Самара, основные планировочные и транспортно-коммуникационные связи);</li> <li>2) схему использования территории в период подготовки проекта планировки территории (показывается существующая застройка с характеристикой зданий и сооружений по назначению, этажности и капитальности, границы земельных и землепользований по формам собственности, границы отводов участков под все виды строительства и благоустройства, планировочные ограничения – действующие красные линии, уличная сеть с указанием типов покрытия проезжих частей, транспортные сооружения, сооружения коммуникаций инженерной инфраструктуры);</li> <li>3) схему организации улично-дорожной сети, включающей в себя схему движения транспорта с классификацией дорог и улиц, схему организации движения транспорта (в том числе на сложных транспортных узлах с пересечением движения в разных уровнях, хозяйственные проезды, сооружения и устройства для хранения и обслуживания транспортных средств (наземные и подземные), остановочные пункты всех видов общественного транспорта, транспортные сооружения (эстакады, путепроводы, мосты, тоннели, пешеходные переходы, основные пути пешеходного движения, поперечные профили улиц и магистралей);</li> <li>4) схему границ территорий объектов культурного наследия (при их наличии в границах разработки проектной документации);</li> <li>5) схему границ зон с особыми условиями использования территории, включающую источники загрязнения среды и санитарно-защитные зоны (при их наличии в границах разработки проектной документации);</li> <li>6) схему размещения инженерных сетей и сооружений с указанием существующих, сохраняемых, реконструируемых, ликвидируемых и проектируемых трасс внемикрорайонных сетей и сооружений водопровода, канализации, теплоснабжения, газоснабжения, электроснабжения, телевидения, радио и телефона, места присоединения этих сетей к магистральным линиям и сооружений; размещение пунктов управления системами инженерного оборудования, существующие и проектируемые крупные сооружения;</li> <li>7) схему вертикальной планировки и инженерной подготовки территории с указанием существующих и проектных отметок по осям проезжих частей в местах пересечения улиц и проездов и в местах перелома продольного профиля, проектные продольные уклоны, проектируемые мероприятия по инженерной подготовке территории (организация отвода поверхностных вод), сооружения инженерной защиты территории от воздействия чрезвычайных ситуаций природного и техногенного характера);</li> <li>8) иные материалы в графической форме для обоснования положений о планировке территории: <ul style="list-style-type: none"> <li>- предложения по внесению изменений в действующие Генеральный план городского округа Самара и Правила застройки и землепользования в городе Самаре (при необходимости);</li> <li>- разбивочный чертеж красных линий, выполненный в соответствии с Инструкцией о порядке проектирования и установления красных линий в городах и других поселениях Российской Федерации (Далее – РДС 30-201-98) в части не противоречащей Градостроительному кодексу РФ.</li> </ul> </li> </ol> <p>А именно:</p> <p>Разбивочный чертеж красных линий выполняется на топографической основе в масштабе 1:2000 или на кальке с дециметровой сеткой и имеет текстовую часть, которая включает:</p> <ul style="list-style-type: none"> <li>- заголовок с указанием содержания документа (установление, изменение или отмена красных линий);</li> <li>- пояснительную записку, содержащую ссылку на разработанную градостроительную документацию, положенную в основу разбивочного чертежа, а также краткое обоснование установления (изменения, отмены) красных линий;</li> <li>- данные об ответственном исполнителе разбивочного чертежа и его подпись.</li> </ul> <p>На разбивочном чертеже красных линий отражается следующая графическая информация:</p> <ul style="list-style-type: none"> <li>- Дециметровая сетка крестов с указанием номенклатуры планшетов в принятой системе координат показывается черным цветом.</li> <li>- Опорные здания и сооружения, другие элементы градостроительной или топографической ситуации в случае привязки к ним устанавливаемых красных линий показываются коричневым цветом.</li> <li>- Действующие красные линии показываются красным цветом. Действующие линии, подлежащие отмене, данным чертежом, зачеркиваются крестами черного цвета.</li> <li>- Устанавливаемые красные линии со всеми сопровождающими их надписями и размерами показываются на разбивочном чертеже черным цветом, включая: <ul style="list-style-type: none"> <li>- ширину проектируемых поперечных профилей улиц, проездов, технических зон, полосы между красными линиями и линиями застройки (м) и др.;</li> <li>- дополнительные размеры, определяющие построение устанавливаемых линий по действующим линиям, фасадам зданий и сооружений и другим условиям привязки;</li> </ul> </li> <li>- надпись «Граница расчета» - при отсутствии на проектируемой территории действующих линий либо при невозможности увязать устанавливаемые красные линии с действующими.</li> </ul> <p>Разбивочный чертеж красных линий наряду с графической информацией должен содержать пояснительные надписи, в том числе:</p> <ul style="list-style-type: none"> <li>- наименование улиц, рек, железнодорожных платформ, природных объектов и других элементов, определяющих местоположение территории в поселении;</li> </ul>
6	Состав документации по планировке территории	<p>1) Проект планировки территории:</p> <ul style="list-style-type: none"> <li>- основная часть, которая подлежит утверждению;</li> <li>- материалы по обоснованию проекта планировки территории;</li> </ul> <p>2) Проект межевания территории.</p>		
7	Состав основной части проекта планировки, подлежащей утверждению	<p>1) чертеж или чертежи планировки территории, на которых отображаются:</p> <ol style="list-style-type: none"> <li>а) красные линии (оформленные в соответствии с требованиями Инструкции о порядке проектирования и установления красных линий в городах и других поселениях Российской Федерации (РДС 30-201-98), принятой постановлением Госстроя России от 06.04.1998 № 18-30);</li> <li>б) линии, обозначающие дороги, улицы, проезды, линии связи, объекты инженерной и транспортной инфраструктур, проходы к водным объектам общего пользования и их береговым полосам;</li> <li>в) границы зон планируемого размещения объектов социально-культурного и коммунально-бытового назначения, иных объектов капитального строительства;</li> </ol>		



# Официальное опубликование

		<p>- пояснительные надписи, облегчающие чтение чертежа: «зеленые насаждения», «линия застройки» (надпись делается со стороны застроенной территории), «техническая зона», «речной порт» и др.</p> <p>Разбивочный чертеж может сопровождаться надписями, поясняющими условия построения красных линий. Надписи даются в скобках и не подлежат переносу на сводный план красных линий.</p> <p>В зонах транспортных развязок показываются транспортные сооружения (мосты, путепроводы, тоннели и др.), сопровождаемые соответствующими надписями.</p> <p>При пересечении в разных уровнях инженерных сетей и сооружений линии верхнего уровня показываются присвоенным им знаком, а нижнего уровня – прерывистой линией.</p> <p>При обозначении на разбивочном чертеже красных и других линий градостроительного регулирования должны использоваться условные картографические знаки, приведенные в приложении А РДС 30-201-98.</p> <p>На разбивочном чертеже красных линий наносятся исходные данные для последующего расчета координат: протяженность прямых участков линий, радиусы закруглений на криволинейных участках, точки переломов, а также начала кривых. При отсутствии полного комплекта поперечных профилей, предусмотренных в п. 5.8 РДС 30-201-98, на разбивочном чертеже должны быть показаны оси основных проезжих частей с привязкой к ним красных линий и исходными данными для расчета координат точек пересечения осей, переломных точек и вершин углов поворота осей. Образец оформления разбивочного чертежа красных линий приводится в приложении Б РДС 30-201-98.</p> <p>Поперечные профили городских улиц (проездов, дорог, набережных) выполняются в масштабе 1:200. Ширина улицы в красных линиях и функциональных элементов поперечного профиля приводится с точностью до 0,01 м. При необходимости этапного строительства городской улицы на поперечном профиле выделяется ширина проезжей части и тротуаров на 1-ую очередь или выполняются специальные поперечные профили. Асимметричные поперечные профили сопровождаются пояснительной надписью для ориентации профиля относительно плана. Образец оформления поперечного профиля улицы приведен в приложении Г РДС 30-201-98.</p> <p>Пояснительная записка содержит описание и обоснование положений, касающихся:</p> <ol style="list-style-type: none"> <li>определения параметров планируемого строительства систем транспортного обслуживания и инженерно-технического обеспечения, необходимых для развития территории;</li> <li>защиты территорий от чрезвычайных ситуаций природного и техногенного характера, проведения мероприятий по гражданской обороне и обеспечению противопожарной безопасности;</li> <li>мероприятий по учету маломобильных групп населения;</li> <li>данных об эколого-градостроительной ситуации и природно-климатических условиях, существующем использовании территории, состоянии жилого фонда жилых и общественных зданий, памятников истории и культуры, инженерной и транспортной инфраструктур, благоустройства территории;</li> <li>обоснования проектных архитектурно-планировочных решений, развития инженерной и транспортной инфраструктур;</li> <li>предложений по внесению изменений в документы территориального планирования и градостроительного зонирования городского округа Самара (при необходимости).</li> <li>определения территории по формам собственности;</li> <li>основных технико-экономических показателей и др.</li> </ol> <p>Состав исходных данных определен разделом 5 настоящего Технического задания.</p>	<p>указанных территорий, проектной документации по развитию территории;</p> <ul style="list-style-type: none"> <li>установления границ земельных участков застроенных или подлежащих застройке территорий;</li> <li>предложений по необходимому изъятию земельных участков, в том числе перечень кадастровых номеров земельных участков, в отношении которых предлагается принять решение об изъятии для размещения соответствующих линейных объектов.</li> </ul> <p>1 этап. Сбор и систематизация исходных данных. Анализ существующего состояния территории и выявление градостроительных предпосылок развития территории и обеспеченности улично-дорожной сети и инженерной инфраструктуры.</p> <p>2 этап. Подготовка проекта планировки территории.</p> <p>3 этап. Подготовка проекта межевания территории.</p> <p>4 этап. Направление разработчиком документации по планировке территории в Департамент строительства и архитектуры городского округа Самара для проверки материалов на соответствие действующему законодательству и для организации публичных слушаний.</p> <p>Департамент градостроительства городского округа Самара:</p> <ul style="list-style-type: none"> <li>осуществляет проверку на соответствие разработанной документации по планировке территории части 10 статьи 45 Градостроительного кодекса РФ, настоящего Технического задания;</li> <li>по результатам проверки Департамент градостроительства городского округа Самара направляет документацию в уполномоченный Уставом городского округа Самара орган местного самоуправления городского округа Самара для принятия решения о направлении разработанной документации по планировке территории на публичные слушания.</li> <li>Проведение публичных слушаний по проекту планировки территории и проекту межевания территории в срок, установленный действующим законодательством.</li> <li>Разработчик принимает непосредственное участие в представлении и защите проекта планировки территории и проекта межевания территории на публичных слушаниях. Демонстрационные материалы для проведения публичных слушаний предоставляются разработчиком безвозмездно.</li> <li>Департамент градостроительства городского округа Самара обеспечивает подготовку и официальное опубликование заключения о результатах публичных слушаний по проекту планировки территории и проекту межевания территории.</li> <li>Департамент градостроительства городского округа Самара направляет разработанную документацию по планировке территории с заключением о результатах публичных слушаний уполномоченному должностному лицу для принятия решения о её утверждении или отклонении такой документации и направлении её на доработку.</li> <li>этап. Корректировка (при необходимости) материалов по замечаниям Департамента градостроительства городского округа Самара, по результатам публичных слушаний.</li> <li>этап. Принятие постановления Администрации городского округа Самара об утверждении разработанной документации по планировке территории.</li> </ul>
9	Состав проекта межевания территории	<p>Проект межевания территории включает в себя:</p> <ul style="list-style-type: none"> <li>пояснительную записку, содержащую характеристику территории, на которую осуществляется межевание; сведения об использованных материалах по установлению границ земельных участков и особенностях межевания; перечень публичных сервитутов; обоснования принятых решений.</li> <li>чертеж или чертежи межевания территории, на которых отображаются: <ol style="list-style-type: none"> <li>красные линии, утвержденные в составе проекта планировки территории (оформленные в соответствии с требованиями Инструкции о порядке проектирования и установления красных линий в городах и других поселениях Российской Федерации (РДС 30-201-98), принятой постановлением Госстроя России от 06.04.1998 № 18-30);</li> <li>линии отступа от красных линий в целях определения места допустимого размещения зданий, строений, сооружений;</li> <li>границы образуемых и изменяемых земельных участков на кадастровом плане территории, условные номера образуемых земельных участков;</li> <li>границы территорий объектов культурного наследия (при их наличии в границах разработки документации по планировке территории);</li> <li>границы зон с особыми условиями использования территорий (при их наличии в границах разработки документации по планировке территории);</li> <li>границы зон действия публичных сервитутов.</li> </ol> </li> </ul> <p>В проекте межевания территории также должны быть указаны:</p> <ol style="list-style-type: none"> <li>площадь образуемых и изменяемых земельных участков и их частей;</li> <li>образуемые земельные участки, которые после образования будут относиться к территориям общего пользования или имуществу общего пользования;</li> <li>вид разрешенного использования образуемых земельных участков в соответствии с проектом планировки территории в случаях, предусмотренных Градостроительным Кодексом Российской Федерации.</li> </ol> <p>В случае, если разработка проекта межевания территории осуществляется применительно к территории, в границах которой предусматривается образование земельных участков на основании утвержденной схемы расположения земельного участка или земельных участков на кадастровом плане территории, срок действия которой не истек, местоположение границ земельных участков в соответствии с таким проектом межевания должно соответствовать местоположению границ земельных участков, образование которых предусмотрено данной схемой.</p> <p>На чертеже межевания территории, в том числе может отображаться описание и обоснование положений, касающихся:</p> <ul style="list-style-type: none"> <li>анализа фактического землепользования и градостроительных нормативов и правил, действовавших в период застройки</li> </ul>	<p>Для изображения элементов, повторяющихся на различных чертежах и схемах, применяются идентичные условные обозначения и прозрачные краски, не закрывающие топографо-геодезическую подоснову.</p> <p>Чертежи планировки территории могут быть объединены в один чертеж планировки территории, либо выполнены в виде отдельных схем.</p> <p>Положения о размещении могут быть отображены на чертеже планировки территории.</p> <p>Материалы по обоснованию проекта планировки территории могут выполняться в виде отдельных томов или быть объединены в один том.</p> <p>Чертежи межевания территории могут быть объединены в один чертеж межевания территории, либо выполнены в виде отдельных схем.</p> <p>Верхняя правая часть чертежа планировки территории должна содержать надпись «Приложение № 1 к постановлению Администрации городского округа Самара от ___ № ___».</p> <p>Верхняя правая часть чертежа межевания территории должна содержать надпись «Приложение № 2 к постановлению Администрации городского округа Самара от ___ № ___».</p> <p>Чертежи планировки и межевания территории должны также содержать области для последующей проставки виз уполномоченных на утверждение и согласование документации по планировке территории должностных лиц органов местного самоуправления городского округа Самара. Наименования должностей уточняются разработчиком в Департаменте градостроительства городского округа Самара перед сдачей материалов на 4 этапе и после 5 и 6 этапов, указанных в разделе 10 настоящего Технического задания.</p> <p>Все листы документации по планировке территории должны быть подписаны со стороны разработчика, должности, фамилии, имени и отчества ответственных лиц должны быть написаны разборчиво, не должны содержать исправлений или подчисток.</p> <p>Разработанная документация по планировке территории направляется разработчиком в Департамент градостроительства городского округа Самара на 4 этапе, указанном в разделе 10 настоящего Технического задания, в пяти экземплярах на бумажном носителе и на одном электронном носителе (CD-диск) в формате *.pdf и в векторной форме в формате обменного файла ГИС «ИнГео» версии 4.3. или выше (формат *.idf, *.mif/mid, *.dxf).</p> <p>Разработанная документация по планировке территории направляется разработчиком в Департамент градостроительства городского округа Самара после прохождения 6 этапа, указанного в разделе 10 настоящего Технического задания, в пяти экземплярах на бумажном носителе и на одном электронном носителе (CD-диск) в формате *.pdf и в векторной форме в формате обменного файла ГИС «ИнГео» версии 4.3. или выше (формат *.idf, *.mif/mid, *.dxf).</p> <p>Состав и содержание документов в электронном виде должны соответствовать аналогичным документам на бумажных носителях.</p> <p>Документацию по планировке территории, направляемую в Департамент градостроительства городского округа Самара, необходимо сопроводить соответствующими пояснениями, содержащими структуру и состав данных (классификатор), рекомендации по их применению в информационной системе обеспечения градостроительной деятельности городского округа Самара.</p>
10			<p>10 Основные этапы подготовки документации по планировке территории</p>
11			<p>11 Требования к оформлению и комплектации документации по планировке территории</p>



# Официальное опубликование

**ДЕПАРТАМЕНТ ГРАДОСТРОИТЕЛЬСТВА  
ГОРОДСКОГО ОКРУГА САМАРА**

**РАСПОРЯЖЕНИЕ**

28.03.2016 № РД-199

**О разрешении подготовки документации  
по планировке территории в границах улиц Волжской, Кольцевой  
в Октябрьском районе городского округа Самара**

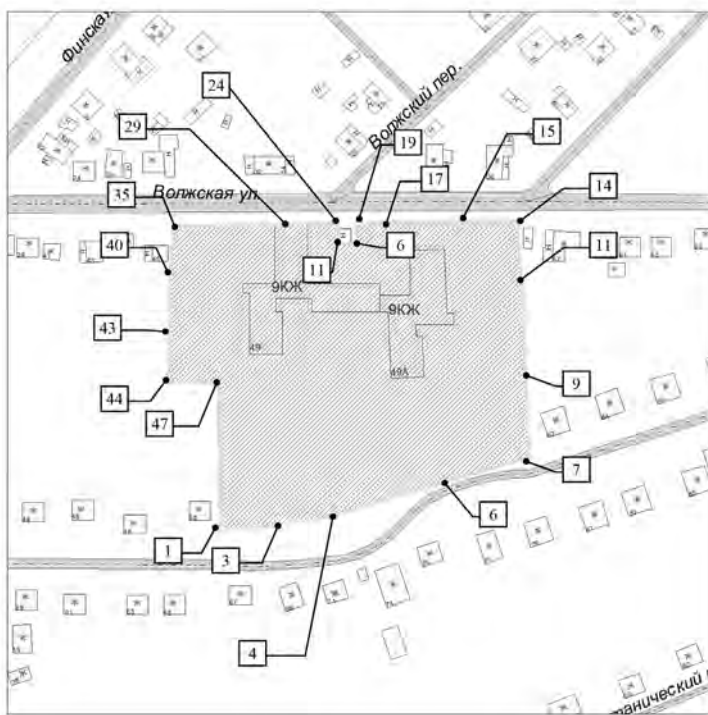
На основании статей 8, 41, 42, 43, 45, 46 Градостроительного кодекса Российской Федерации, статьи 28 Устава городского округа Самара Самарской области, постановления Администрации городского округа Самара от 01.02.2010 № 80 «Об утверждении порядка подготовки и утверждения документации по планировке территории городского округа Самара»:

1. Разрешить подготовку документации по планировке территории (проект планировки и проект межевания) в границах улиц Волжской, Кольцевой в Октябрьском районе городского округа Самара, согласно приложению № 1 к настоящему распоряжению.
2. Подготовку документации по планировке территории (проект планировки и проект межевания) в границах улиц Волжской, Кольцевой в Октябрьском районе городского округа Самара вести в соответствии с техническим заданием, согласно приложению № 2 к настоящему распоряжению.
3. Установить, что документация по планировке территории (проект планировки и проект межевания) для утверждения должна быть представлена в Департамент градостроительства городского округа Самара в течение 12 (двенадцати) месяцев со дня вступления настоящего распоряжения в силу.
4. Управлению развития территорий Департамента градостроительства городского округа Самара в течение трех дней со дня принятия настоящего распоряжения обеспечить его официальное опубликование в газете «Самарская Газета» и размещение на официальном сайте Администрации городского округа Самара в сети Интернет.
5. Настоящее распоряжение вступает в силу со дня его официального опубликования.
6. Срок действия настоящего распоряжения составляет 12 (двенадцать) месяцев со дня его официального опубликования.
7. Контроль за выполнением настоящего распоряжения возложить на заместителя руководителя Департамента градостроительства городского округа Самара С.Н.Шанова.

**Руководитель Департамента С.В.Рубаков**

ПРИЛОЖЕНИЕ № 1  
к распоряжению Департамента градостроительства городского округа Самара  
28.03.2016 № РД-199

**СХЕМА  
границ территории для подготовки документации  
по планировке территории в границах улиц Волжской, Кольцевой  
в Октябрьском районе городского округа Самара**



S = 1,6753 га

ситуационный план



границы испрашиваемой территории

**ПРИМЕЧАНИЕ:**

1. Графический материал действителен только для определения границ разработки документации по планировке территории.

**Заместитель руководителя Департамента градостроительства городского округа Самара С.Н. Шанов**

ПРИЛОЖЕНИЕ №2  
к распоряжению Департамента градостроительства городского округа Самара  
28.03.2016 № РД-199

Техническое задание

для подготовки документации по планировке территории в границах улиц Волжской, Кольцевой в Октябрьском районе городского округа Самара.

№ п/п	Перечень основных данных и требований	Содержание данных и требований
1	2	3
1	Основание для проектирования	1. Распоряжение Департамента градостроительства городского округа Самара (далее – Департамент) «О разрешении подготовки документации по планировке территории в границах улиц Волжской, Кольцевой в Октябрьском районе городского округа Самара от 28.03.2016 № РД-199 (далее – распоряжение Департамента от 28.03.2016 № РД-199).
2	Цели подготовки документации по планировке территории	1. Выделение элементов планировочной структуры, установление параметров планируемого развития элементов планировочной структуры, зон планируемого размещения объектов капитального строительства, в том числе объектов федерального значения, объектов регионального значения, объектов местного значения. 2. Определения местоположения границ образуемых и изменяемых земельных участков. Октябрьский район городского округа Самара.
3	Границы разработки документации по планировке территории и площадь объекта проектирования	В границах улиц Волжской, Кольцевой. Площадь 1,6753 га. Схема границ территории для подготовки документации по планировке территории утверждается распоряжением Департамента от 28.03.2016 № РД-199 (приложение №1).
4	Нормативные документы и требования нормативного и регулятивного характера к разрабатываемой документации по планировке территории	Разработку документации по планировке территории осуществлять в строгом соответствии с: - Градостроительным кодексом РФ, Земельным кодексом РФ, Водным кодексом РФ, Лесным кодексом РФ иными нормативными правовыми актами РФ, Самарской области, городского округа Самара; - Инструкцией о порядке проектирования и установления красных линий в городах и других поселениях РФ, принятой постановлением Госстроя России от 06.04.1998 № 18-30 (далее - РДС 30-201-98), в части не противоречащей действующему законодательству; - Инструкцией о порядке разработки, согласования, экспертизы и утверждения градостроительной документации, утвержденной Приказом Госстроя России от 29.10.2002 № 150 и зарегистрированной в Минюсте РФ 12.02.2003 № 4207 (далее – СНИП 11-04-2003), в части не противоречащей законодательству; - приказом Министерства строительства Самарской области от 20.11.2011 № 137-п «Об утверждении состава и содержания проектов планировки территории, подготовка которых осуществляется на основании схемы территориального планирования Самарской области, в том числе при размещении линейных объектов регионального значения»; - Федеральным законом от 24.07.2007 № 221-ФЗ «О государственном кадастре недвижимости» (далее – Федеральный закон № 221-ФЗ); - Генеральным планом городского округа Самара, утвержденным Решением Думы городского округа Самара от 20.03.2008 № 539 (далее - Генеральный план); - Правилами застройки и землепользования в городе Самаре, утвержденными Постановлением Самарской городской Думы от 26.04.2001 №61 (далее - Правила); - иными нормативными территориальными актами: целевыми программами, утвержденными проектами градостроительного развития территории и др.; - иными нормативными правилами проектирования: Региональными нормативами градостроительного проектирования Самарской области, Сводами правил (далее - СП), СНИПами, СанПиНами, техническими регламентами и др. При проектировании: - нормативные показатели плотности застройки рассчитывать в соответствии с требованиями Правил применительно к территориальной зоне для каждого участка, отсутствующие в Правилах показатели плотности застройки рассчитывать по приложению Г СП 42.13330.2011; - территории общего пользования (дороги, проезды, улицы, скверы, площади, и.т.д.) выделить красными линиями; - соблюсти максимально полную обеспеченность нормативных показателей по социальным объектам (школы, детские сады, детские и взрослые поликлиники или офисы врачей общей практики) в границах проектирования; - рассмотреть возможность реконструкции существующих и (или) размещение новых объектов социального обслуживания (детских садов, школ, детских и взрослых поликлиник, пождепо, станций скорой помощи, отделений почты, участков пунктов милиции и др.) с учетом нормативных требований к их расположению для полного обеспечения существующего и планируемого населения в границах ППТ; - предусмотреть единую систему транспорта и улично-дорожной сети в увязке с планировочной структурой прилегающих территорий, обеспечивающую удобные, быстрые и безопасные транспортно-пешеходные связи и трассировку маршрутов общественного транспорта; - соблюсти максимально полную обеспеченность нормативных показателей по местам хранения автотранспорта в границах проектирования; - минимизировать размещение открытых парковок, для постоянного хранения и циркуляции транспорта, кроме транспорта экстренных служб, на дворовой территории; - выдержать санитарные разрывы до существующей и планируемой жилой застройки от существующих и проектируемых объектов общественно-делового, торгового, промышленно-коммунального назначения. - учесть разрабатываемые ППТ на прилегающих территориях; - учесть границы территорий объектов культурного наследия, включенных в единый государственный реестр объектов культурного наследия (памятников истории и культуры) народов Российской Федерации, границы территорий выявленных объектов культурного наследия. При межевании территории: - межевание вести в соответствии с требованиями статей 11.2, 11.9



# Официальное опубликование

		<p>Земельного кодекса РФ, 41, 43 Градостроительного кодекса РФ, Федерального закона № 221-ФЗ;</p> <ul style="list-style-type: none"> <li>- определить местоположение границ образуемых и изменяемых земельных участков застроенных и подлежащих застройке территорий, расположенных в границах элемента планировочной структуры;</li> <li>- при установлении границ застроенных и незастроенных земельных участков, земельных участков, предназначенных для размещения объектов капитального строительства федерального, регионального или местного значения предусмотреть доступ (проход или проезд от земельных участков общего пользования) к образуемым или изменяемым земельным участкам, в том числе путем установления сервитутов, в соответствии с п. 21.1. статьи 26 Федерального закона № 221-ФЗ;</li> <li>- образовать земельные участки, занимаемые многоквартирными жилыми домами, попадающими в границы ППТ, с учетом данных технической инвентаризации, а именно схематичных генеральных планов;</li> <li>- при разработке проекта межевания территорий в границах земельных участков включают территории: под зданиями и сооружениями; проездов, пешеходных дорог и проходов к ним; открытых площадок для временного хранения автомобилей; придомовых зеленых насаждений, площадок для отдыха и игр детей; хозяйственных площадок; физкультурных площадок; резервных территорий;</li> <li>- для сложившихся и вновь образуемых объектов недвижимости, находящихся в собственности нескольких организаций, выделяется единый земельный участок, размер и границы которого устанавливаются в соответствии с основным функциональным назначением объекта, при этом, за отдельным землепользователем условно закрепляется часть участка пропорционально занимаемой полезной площади здания без закрепления границ в натуре;</li> <li>- образуемые и изменяемые земельные участки должны находиться в одной территориальной зоне.</li> </ul>		<p>транспортной инфраструктурам;</p> <ul style="list-style-type: none"> <li>12) сведения министерства транспорта и автомобильных дорог Самарской области о документации по планировке территории на проектируемой и сопредельных территориях (при наличии);</li> <li>13) данные на объекты транспортного обслуживания и придорожного сервиса на проектируемой и сопредельных территориях (при необходимости);</li> <li>14) сведения из ГУП Самарской области «Единый информационно-расчетный региональный центр» (в случае, если проектной документацией предусматривается снос жилых домов);</li> <li>15) сведения об обеспеченности социальными объектами: школы, детские сады, детские и взрослые поликлиники или офисы врачей общей практики, отделения почты и банков (запрашиваются в границах радиуса обслуживания объектов в случае размещения новой жилой застройки).</li> </ul>	
	6	Состав документации по планировке территории		<p>1) Проект планировки территории: - основная часть, которая подлежит утверждению; - материалы по обоснованию проекта планировки.</p> <p>2) Проект межевания территории.</p>	
	7	Состав основной части проекта планировки территории, подлежащей утверждению		<p>1. Чертеж или чертежи планировки территории (М 1:500 – 1:2000), на которых отображаются:</p> <ul style="list-style-type: none"> <li>а) красные линии (оформленные в соответствии с требованиями РДС 30-201-98;</li> <li>б) линии, обозначающие дороги, улицы, проезды, линии связи, объекты инженерной и транспортной инфраструктур, проходы к водным объектам общего пользования и их береговым полосам;</li> <li>в) границы зон планируемого размещения объектов социально-культурного и коммунально-бытового назначения, иных объектов капитального строительства;</li> <li>г) границы зон планируемого размещения объектов федерального значения, объектов регионального значения, объектов местного значения;</li> </ul> <p>2. Положения о размещении объектов капитального строительства федерального, регионального или местного значения, а также о характеристиках планируемого развития территории, в том числе плотности и параметрах застройки территории и характеристиках развития систем социального, транспортного обслуживания и инженерно-технического обеспечения, необходимых для развития территории (далее – Положения о размещении).</p>	
5	Состав исходных данных для подготовки документации по планировке территории	<p>Сбор исходных данных обеспечивается Заказчиком документации в границах разработки проекта планировки территории:</p> <ol style="list-style-type: none"> <li>1) топографическая съемка 1:500, выполненная в соответствии с данными инженерно-геодезических изысканий, проведенных в соответствии с требованиями п.п. 5.57-5.60 и п.п.5.189-5.100 СП 11-104-97 «Инженерно-геодезические изыскания для строительства», со сроком давности не более 2-х лет (при необходимости);</li> <li>2) сведения из информационной системы обеспечения градостроительной деятельности городского округа Самара (далее – ИСОГД): <ul style="list-style-type: none"> <li>- из раздела III ИСОГД «Сведения о - из раздела III ИСОГД «Сведения о документах территориального планирования городского округа Самара, материалы по их обоснованию» (в том числе о существующих красных линиях);</li> <li>- из раздела IV ИСОГД «Сведения о правилах землепользования и застройки городского округа Самара, данных о внесении в них изменений»;</li> <li>- из раздела V ИСОГД «Сведения о документации по планировке территорий»;</li> <li>- из раздела VI ИСОГД «Сведения об изученности природных и техногенных условий на основании инженерных изысканий» (обзорные материалы по инженерно-геологическим изысканиям территории, выполненным в различный период);</li> <li>- из подраздела В раздела VIII ИСОГД «Сведения о застроенных и подлежащих застройке земельных участках» (сведения об утвержденных схемах расположения земельного участка на кадастровом плане территории);</li> <li>- из раздела IX ИСОГД «Сведения о геодезических и картографических материалах (топографических материалах Департамента)»;</li> </ul> </li> <li>3) сведения о зонах с особыми условиями использования территории: <ul style="list-style-type: none"> <li>- особо охраняемых природных территориях федерального, регионального, местного значения;</li> <li>- о лесах, расположенных на землях лесного фонда, землях иных категорий;</li> <li>- о водных объектах находящихся в федеральной собственности;</li> <li>- о водоохраных зонах иных водных объектов;</li> <li>- о зонах санитарной охраны источников питьевого водоснабжения,</li> <li>- о санитарно-защитных зонах,</li> <li>- о наличии (или отсутствии) скотомогильников (биотермических ям)</li> <li>- о численности охотничьих ресурсов, охотничьих угодьях, юридических лицах, осуществляющих виды деятельности в сфере охотничьего хозяйства, проведенных биотехнических мероприятиях, особо охраняемых природных территориях и оказываемых услугах в сфере охотничьего хозяйства;</li> </ul> </li> <li>4) сведения ФГБУ «Федеральная кадастровая палата Росреестра» по Самарской области - кадастровые планы территорий (при необходимости кадастровые выписки о земельных участках) в электронном виде, подписанные электронной цифровой подписью;</li> <li>5) сведения и материалы ФГУП «Ростехинвентаризация - Федеральное БТИ» об инвентаризации зданий, строений и сооружений, расположенных в границах зон планируемого размещения объектов социально-культурного и коммунально-бытового назначения, иных объектов капитального строительства, в границах зон планируемого размещения объектов федерального значения, объектов регионального значения, объектов местного значения</li> <li>6) сведения из Единого государственного реестра прав на недвижимое имущество и сделок с ним, в отношении объектов, сведения о которых получены в ФГБУ «Федеральная кадастровая палата Росреестра» по Самарской области и ФГУП «Ростехинвентаризация - Федеральное БТИ»;</li> <li>7) сведения Департамента строительства и архитектуры городского округа Самара (о предоставлении земельных участков и заключенных договорах аренды земельных участков);</li> <li>8) сведения Департамента управления имуществом городского округа Самара (о предоставлении земельных участков и заключенных договорах аренды земельных участков);</li> <li>9) сведения министерства культуры Самарской области об объектах историко-культурного наследия (перечень, границы объектов, охранных зон, зон регулирования застройки, градостроительные регламенты);</li> <li>10) сведения эксплуатирующих и иных заинтересованных учреждений и организаций (водоснабжение и водоотведение, газоснабжение, теплоснабжение, электроснабжение и наружное освещение, дождевая канализация и благоустройство территории, организация дорожного движения, присоединение к действующей улично-дорожной сети) о принципиальной возможности подключения к инженерным сетям, транспортным коммуникациям и отпуску планируемых мощностей;</li> <li>11) сведения профильных министерств Правительства Самарской области и департаментов Администрации городского округа Самара о развитии данной территории по городским программам, в том числе: адресной программе сноса, реконструкции ветхого жилого фонда, а также по программам развития инженерной, социальной и</li> </ol>	8	Состав материалов по обоснованию проекта планировки территории	<p>Материалы по обоснованию проекта планировки территории включают в себя материалы в графической форме (М 1:500 – 1:2000), пояснительную записку и исходные данные.</p> <p>Графические материалы содержат:</p> <ul style="list-style-type: none"> <li>а) схему расположения элемента планировочной структуры;</li> <li>б) схему использования территории в период подготовки проекта планировки территории, на которой показывается: <ul style="list-style-type: none"> <li>- границы проектируемой территории;</li> <li>- существующая застройка с характеристикой зданий и сооружений по назначению, этажности и капитальности;</li> <li>- границы землевладений и землепользований с указанием форм собственности и разрешенных видов использования;</li> <li>- крупные инженерные сооружения, линейные объекты и коммуникации инженерной инфраструктуры;</li> <li>- объекты и сооружения транспортной инфраструктуры;</li> <li>- сохраняемые элементы застройки и участки природного ландшафта;</li> <li>- границы отводов участков под все виды строительства и благоустройства;</li> </ul> </li> <li>в) планировочные ограничения – действующие красные линии;</li> <li>г) схему организации улично-дорожной сети, включающую в себя: <ul style="list-style-type: none"> <li>- границы проектирования;</li> <li>- категории улиц и дорог, номера кварталов;</li> <li>- линии внутриквартальных проездов и проходов в границах территории общего пользования и (или) являющиеся предметом сервитутов;</li> </ul> </li> <li>д) - оstanовочные и конечные пункты наземного городского пассажирского транспорта;</li> <li>е) объекты транспортной инфраструктуры с выделением эстакад, путепроводов, мостов, тоннелей, объектов внешнего транспорта, железнодорожных вокзалов, пассажирских платформ, сооружений и устройств для хранения и обслуживания транспортных средств (в том числе подземных) и иных подобных объектов в соответствии с нормативами градостроительного проектирования;</li> <li>ж) - хозяйственные проезды;</li> <li>з) - основные пути пешеходного движения, пешеходные переходы, поперечные профили улиц и магистралей;</li> <li>и) - иные объекты транспортной инфраструктуры;</li> <li>к) схему границ территорий объектов культурного наследия (далее – ОКН) (при их наличии в границах разработки проектной документации), на которой отображаются: <ul style="list-style-type: none"> <li>- границы проектирования;</li> <li>- границы территорий ОКН, включенных в единый государственный реестр объектов культурного наследия (памятников истории и культуры) народов Российской Федерации;</li> <li>- границы территорий вновь выявленных ОКН;</li> </ul> </li> <li>л) схему границ зон с особыми условиями использования территории, включающую: <ul style="list-style-type: none"> <li>- границы проектирования;</li> <li>- зоны охраны ОКН федерального, регионального и местного значения;</li> <li>- границы земель существующих и планируемых к созданию особо охраняемых природных территорий федерального, регионального и местного значения;</li> <li>- охранные зоны инженерных сетей и сооружений;</li> <li>- зоны охраняемых и режимных объектов;</li> <li>- зоны санитарной охраны источников водоснабжения;</li> <li>- водоохраные зоны, прибрежные защитные и береговые полосы;</li> <li>- санитарно-защитные зоны предприятий и иных объектов;</li> <li>- санитарные разрывы от железнодорожных линий и автодорог;</li> <li>- зоны экологического риска и возможного загрязнения окружающей природной среды вследствие возможных аварий на опасных объектах (при их наличии в границах разработки проектной документации);</li> </ul> </li> <li>м) схему вертикальной планировки и инженерной подготовки территории с указанием: <ul style="list-style-type: none"> <li>- границ проектирования;</li> <li>- существующих и проектных отметок по осям проезжих частей в местах пересечения улиц и проездов и в местах перелома продольного профиля, проектные продольные уклоны;</li> <li>- мероприятия по инженерной подготовке территории, обеспечивающие размещение объекта капитального строительства (организация отвода поверхностных вод), сооружения инженерной защиты территории от воздействия чрезвычайных ситуаций природного и техногенного характера);</li> </ul> </li> </ul>



## Официальное опубликование

		<p>- мероприятия по ограничению негативного техногенного воздействия на окружающую природную среду в соответствии с требованиями природоохранного законодательства;</p> <p>ж) схему размещения сетей и инженерных сооружений, где показываются:</p> <ul style="list-style-type: none"> <li>- существующие сохраняемые, реконструируемые, ликвидируемые и проектируемые трассы внемикрорайонных сетей и сооружений водоснабжения, водоотведения, теплоснабжения, газоснабжения, электроснабжения, телевидения, радио и телефона с их основными параметрами, дренажная сеть;</li> <li>- места присоединения их к городским магистральным линиям и сооружениям;</li> <li>- размещение пунктов управления системами инженерного оборудования;</li> <li>- предложения по развитию сооружений инженерного обеспечения (существующих и проектируемых коммуникаций в границах объектов инженерного обеспечения намечаемого строительства или реконструкции);</li> <li>- существующие и проектируемые крупные подземные инженерные сооружения;</li> </ul> <p>з) иные материалы в графической форме для обоснования положений о планировке территории:</p> <ul style="list-style-type: none"> <li>- предложения по застройке территории, которые могут включать материалы, характеризующие архитектурно-планировочные и объемно-пространственные решения застройки территории (при необходимости);</li> <li>- предложения по внесению изменений в действующие Генеральный план городского округа Самара и Правила застройки и землепользования в городе Самаре (при необходимости);</li> </ul> <p>Пояснительная записка содержит описание и обоснование положений, касающихся:</p> <ol style="list-style-type: none"> <li>1) определения параметров планируемого строительства систем социального, транспортного обслуживания и инженерно-технического обеспечения, необходимых для развития территории;</li> <li>2) защиты территории от чрезвычайных ситуаций природного и техногенного характера, проведения мероприятий по гражданской обороне и обеспечению пожарной безопасности;</li> <li>3) иных вопросов планировки территории.</li> </ol> <p>Состав исходных данных определен разделом 5 настоящего Технического задания.</p>		<p>лении и защите документации по планировке территории.</p> <p>Демонстрационные материалы для проведения публичных слушаний представляются разработчиком на безвозмездной основе.</p> <p>5.3. Департамент обеспечивает подготовку и официальное опубликование заключения о результатах публичных слушаний по проекту планировки территории.</p> <p>5.4. Департамент направляет разработанную документацию по планировке территории с заключением о результатах публичных слушаний Главе городского округа Самара для принятия решения об утверждении или отклонении такой документации и направлении ее на доработку.</p> <p>6 этап.</p> <p>Корректировка (в случае отклонения Главой городского округа Самара документации и направлении ее на доработку) материалов по замечаниям Департамента и результатам публичных слушаний.</p> <p>7 этап.</p> <p>Принятие постановления Администрации городского округа Самара об утверждении разработанной документации по планировке территории.</p>
9	Состав проекта межевания территории	<p>Проект межевания территории включает в себя чертеж или чертежи межевания территории (М 1:500 – 1:2000), на которых отображаются:</p> <ol style="list-style-type: none"> <li>а) красные линии, утвержденные в составе проекта планировки территории;</li> <li>б) линии отступа от красных линий в целях определения места допустимого размещения зданий, строений, сооружений;</li> <li>в) границы образуемых и изменяемых земельных участков на кадастровом плане территории, условные номера образуемых земельных участков;</li> <li>г) границы территорий объектов культурного наследия (при их наличии в границах разработки проекта межевания), при этом при установлении размеров и границ земельных участков в зонах исторической застройки учитываются исторические границы домовладений, определяемые на основе архивных данных, историко-архитектурных опорных планов и проектов зон охраны памятников истории и культуры;</li> <li>д) границы зон с особыми условиями использования территорий (при их наличии в границах разработки проекта межевания);</li> <li>е) границы зон действия публичных сервитутов (при их наличии в границах разработки проекта межевания).</li> </ol> <p>В проекте межевания территории должны быть указаны:</p> <ol style="list-style-type: none"> <li>1) площадь образуемых и изменяемых земельных участков и их частей;</li> <li>2) образуемые земельные участки, которые после образования будут относиться к территориям общего пользования или имуществу общего пользования;</li> <li>3) вид разрешенного использования образуемых земельных участков в соответствии с проектом планировки территории в случаях, предусмотренных Градостроительным кодексом РФ.</li> </ol> <p>Проект межевания в своем составе может содержать описание и обоснование положений, касающихся:</p> <ul style="list-style-type: none"> <li>- анализа фактического землепользования и градостроительных нормативов и правил, действовавших в период застройки указанных территорий, проектной документации по развитию территории;</li> <li>- установления границ образуемых и изменяемых земельных участков;</li> <li>- предложений по необходимому изъятию земельных участков, в том числе перечень кадастровых номеров земельных участков, в отношении которых предлагается принять решение об изъятии для размещения соответствующих объектов капитального строительства и линейных объектов.</li> </ul>	11	<p>Для изображения элементов, повторяющихся на различных чертежах и схемах, применяются идентичные условные обозначения и прозрачные краски, не закрывающие топографо-геодезическую подоснову.</p> <p>Чертежи (схемы) документации по планировке территории могут быть выполнены в виде отдельных чертежей (схем) либо объединены в один чертеж (схему).</p> <p>Положения о размещении объектов капитального строительства могут быть отображены на чертеже планировки территории.</p> <p>Материалы по обоснованию проекта планировки территории могут быть выполнены в виде отдельных томов или быть объединены в один том.</p> <p>Чертежи межевания территории могут быть выполнены в виде отдельных чертежей либо объединены в один чертеж.</p> <p>Все листы документации по планировке территории должны быть обеспечены читаемостью линий и условных обозначений, иметь сквозную нумерацию, быть подписаны со стороны разработчика. Должности, фамилии, имена, отчества ответственных лиц должны быть написаны разборчиво, не должны содержать исправлений или подчисток.</p> <p>Разработанная документация по планировке территории направляется разработчиком в Департамент в соответствии с этапами, указанными в разделе 10 настоящего технического задания.</p> <p>На 2, 3 этапах:</p> <p>Для проверки на соответствие законодательству и градостроительным нормативам исходные данные и пояснительная записка (переплетенные, пронумерованные, прошитые, проштампованные и подписанные исполнителем), чертежи утверждаемой части, обосновывающие материалы проекта планировки территории, чертежи проекта межевания территории (россыпью) – на бумажном и электронном носителях в одном экземпляре.</p> <p>На 4 этапе:</p> <ol style="list-style-type: none"> <li>1. Для подготовки заключения и организации публичных слушаний чертежи утверждаемой части проекта планировки территории, проекта межевания территории (россыпью) в четырех экземплярах на бумажном носителе.</li> </ol> <p>Верхняя правая часть утверждаемых чертежей документации по планировке территории должна содержать надпись «Приложение №1 (2,3 и т.д.) к постановлению Администрации городского округа Самара от № _____».</p> <p>Утверждаемые чертежи документации по планировке территории должны также содержать области для последующей простановки виз должностных лиц органов местного самоуправления городского округа Самара, уполномоченных на утверждение и согласование документации по планировке территории (наименования должностей уточняются разработчиком в Департаменте перед сдачей материалов на 4 этапе и после 5, 6 этапов, указанных в разделе 10 настоящего Технического задания).</p> <p>Обосновывающие материалы проекта планировки территории, пояснительные записки (переплетенные, пронумерованные, прошитые, проштампованные и подписанные исполнителем) на бумажном носителе в одном экземпляре.</p> <p>На электронном носителе представляется полный комплект документации по планировке территории.</p> <p>На 5 этапе:</p> <p>Для направления документации по планировке территории Главе городского округа Самара чертежи утверждаемой части проекта планировки территории, проекта межевания территории (россыпью), оформленные как для 4 этапа настоящего Технического задания, на бумажном носителе в девяти экземплярах и на электронном носителе в одном экземпляре.</p> <p>Обосновывающие материалы проекта планировки территории, пояснительные записки (переплетенные, пронумерованные, прошитые, проштампованные и подписанные исполнителем) на бумажном носителе в пяти экземплярах.</p> <p>После прохождения 6 этапа, указанного в разделе 10 настоящего Технического задания, в девяти экземплярах на бумажном носителе и на одном электронном носителе.</p> <p>Материалы для промежуточных согласований также передаются в электронном виде.</p> <p>Во всех случаях информация на электронном носителе (CD-диск) передается в формате *.pdf и в векторном формате в форме обменного файла ГИС «ИнГео» версии 4.3. или выше (формат *.idf, *.mif/mid, *.dxf).</p> <p>Состав и содержание документов в электронном виде должны соответствовать аналогичным документам на бумажном носителе.</p> <p>Документация по планировке территории, направляемая в Департамент в электронном виде в форматах *.idf, *.mif/mid, *.dxf должна быть в виде слоев, для размещения в ИСОГД г.о. Самара, в местной системе координат:</p> <ol style="list-style-type: none"> <li>1. Границы земельных участков, в отношении которых осуществлен государственный кадастровый учет;</li> <li>2. Существующие здания, строения, сооружения;</li> <li>3. Существующие улицы, проезды;</li> <li>4. Зоны с особыми условиями использования;</li> <li>5. Существующие инженерные сети;</li> <li>6. Красные линии; линии отступа от красных линий;</li> <li>7. Границы зон планируемого размещения объектов социально-культурного и коммунально-бытового назначения, иных объектов капитального строительства;</li> <li>8. Границы зон планируемого размещения объектов федерального значения, объектов регионального значения, объектов местного значения;</li> <li>9. Образуемые и изменяемые земельные участки, а также образуемые земельные участки, которые после образования будут относиться к территориям общего пользования или имуществу общего пользования;</li> <li>10. Планируемые инженерные сети;</li> <li>11. Планируемые улицы, проезды;</li> <li>12. Сервитуты.</li> </ol>
10	Основные этапы подготовки документации по планировке территории	<ol style="list-style-type: none"> <li>1 этап. Сбор и систематизация исходных данных с анализом существующего состояния территории и выявление предпосылок ее развития, обеспеченности социальными объектами, объектами культуры и спорта, коммунально-бытового обслуживания, улично-дорожной сети и инженерной инфраструктуры.</li> <li>2 этап.       <ol style="list-style-type: none"> <li>2.1. Подготовка проекта планировки территории.</li> <li>2.2. Проверка проекта планировки территории Департаментом на соответствие ст. 42, ч. 10 ст. 45 Градостроительного кодекса РФ и п. 5, 7, 8 настоящего Технического задания.</li> <li>2.3. Внесение изменений в проект планировки территории по замечаниям Департамента (при наличии таковых).</li> </ol> </li> <li>3 этап.       <ol style="list-style-type: none"> <li>3.1. Подготовка проекта межевания территории.</li> <li>3.2. Проверка проекта межевания территории Департаментом на соответствие ст. 43 Градостроительного кодекса РФ и п. 9 настоящего Технического задания.</li> <li>3.3. Внесение изменений в проект межевания территории по замечаниям Департамента (при наличии таковых).</li> </ol> </li> <li>4 этап.       <ol style="list-style-type: none"> <li>4.1. Направление разработчиком документации по планировке территории в Департамент для организации публичных слушаний.</li> <li>4.2. Департамент по результатам проверки направляет документацию по планировке территории в уполномоченный Уставом городского округа Самара орган местного самоуправления городского округа Самара для принятия решения о проведении публичных слушаний.</li> </ol> </li> <li>5 этап.       <ol style="list-style-type: none"> <li>5.1. Проведение публичных слушаний по документации по планировке территории осуществляется уполномоченными органами местного самоуправления городского округа Самара в срок, установленный действующим законодательством.</li> <li>5.2. Разработчик принимает непосредственное участие в представ-</li> </ol> </li> </ol>		



# Официальное опубликование

АДМИНИСТРАЦИЯ ГОРОДСКОГО ОКРУГА САМАРА  
ПОСТАНОВЛЕНИЕ  
от 28.03.2016 № 287

## О внесении изменений в муниципальную программу городского округа Самара «Сохранение, развитие и популяризация историко-культурного наследия городского округа Самара» на 2012 - 2020 годы, утвержденную постановлением Администрации городского округа Самара от 01.11.2011 № 1520

В соответствии с постановлением Администрации городского округа Самара от 12.10.2015 № 1126 «Об утверждении Порядка разработки, реализации и оценки эффективности муниципальных программ городского округа Самара» в целях приведения муниципального правового акта в соответствие с действующим законодательством ПОСТАНОВЛЯЮ:

1. Внести в муниципальную программу городского округа Самара «Сохранение, развитие и популяризация историко-культурного наследия городского округа Самара» на 2012 - 2020 годы, утвержденную постановлением Администрации городского округа Самара от 01.11.2011 № 1520 (далее – Программа), следующие изменения:

1.1. В Паспорте Программы:  
1.1.1. В разделе «Важнейшие целевые индикаторы и показатели Программы» абзац девятый исключить.

1.1.2. В разделе «Объемы и источники финансирования программных мероприятий»:

1.1.2.1. В абзаце первом цифры «1 328 169,6» заменить цифрами «1 216 707,7».

1.1.2.2. В абзаце шестом цифры «288 741,8» заменить цифрами «164 280,4».

1.1.2.3. В абзаце восьмом цифры «42 722,6» заменить цифрами «26 099,7».

1.1.2.4. В абзаце девятом цифры «212 859,9» заменить цифрами «105 021,4».

1.1.2.5. В абзаце десятом цифры «1 005 496,3» заменить цифрами «1 018 495,8».

1.1.2.6. В абзаце одиннадцатом цифры «249 796,3» заменить цифрами «262 795,8».

1.1.3. В разделе «Показатели социально-экономической эффективности реализации Программы» абзац девятый исключить.

1.1.4. Раздел «Специальные термины» дополнить абзацем следующего содержания:

«ДФЭР – Департамент финансов и экономического развития Администрации городского округа Самара.».

1.2. В Программе:

1.2.1. Таблицу № 4 раздела III «Целевые индикаторы и показатели, характеризующие ежегодный ход и итоги реализации Программы» изложить в следующей редакции:

Наименование целевого индикатора (показателя)	Ед. измерения										В целом за весь период реализации мероприятий Программы	
		2011	2012	2013	2014	2015	2016	2017	2018	2019		2020
Доля объектов культурного наследия, находящихся в реестре муниципального имущества городского округа Самара, в отношении которых имеется решение органа государственной власти об утверждении предмета охраны объекта культурного наследия	% от общего количества ОКН	65,7	-	-	-	77,2	88,6	100	-	-	-	100
Доля объектов культурного наследия, в отношении которых имеется решение органа государственной власти об утверждении границ территории объекта культурного наследия	% от общего количества ОКН	0	-	-	-	-	66,6	100	-	-	-	100
Доля паспортизированных объектов культурного наследия	% от общего количества ОКН	58,5	59,2	70,6	82	100	-	-	-	-	-	100
Доля объектов культурного наследия, зарегистрированных в Управлении Федеральной службы государственной регистрации, кадастра и картографии по Самарской области	% от общего количества ОКН	3,9	-	-	-	27,9	51,9	75,9	100	-	-	100

Доля земельных участков, занимаемых объектами культурного наследия, зарегистрированных в Управлении Федеральной службы государственной регистрации, кадастра и картографии по Самарской области	% от общего количества земельных участков, занимаемых ОКН	5,2	-	-	-	-	-	-	-	28,9	52,5	76,2	100	100
Доля объектов культурного наследия, в отношении которых имеется решение органа государственной власти об утверждении правового режима (режимов) земельных участков в границах территории объекта культурного наследия	% от общего количества ОКН	0,0	-	-	-	-	-	-	-	35,0	70	83,3	100	100
Доля объектов культурного наследия, в отношении которых составлен(ы) акт(ы) органа государственной власти об утверждении зон охраны объекта культурного наследия, режимов использования земель и градостроительных регламентов в границах данных зон	% от общего количества ОКН	0,0	-	-	-	-	-	-	-	50,0	66,7	83,3	100	100
Доля отремонтированных и отреставрированных объектов культурного наследия, полностью принадлежащих городскому округу Самара	% от общего количества ОКН, полностью принадлежащих городскому округу Самара	16,4	20,6	24,8	29,0	50,8	60,9	71,0	81,1	91,2	100	100	100	100
Доля капитально отремонтированных и отреставрированных многоквартирных жилых домов, отнесенных к объектам культурного наследия, часть жилых помещений в которых учтена в реестре муниципального имущества городского округа Самара	% от общего количества многоквартирных жилых домов, отнесенных к объектам культурного наследия, часть жилых помещений в которых учтена в реестре муниципального имущества	0	0	0	0,35	0,47	0,59	0,71	100	0	0	100	100	100

1.2.2. В разделе IV «Перечень и характеристика основных мероприятий Программы» абзац пятнадцатый исключить.

1.2.3. В разделе V «Источники финансирования Программы с распределением по годам и объемам, обоснование ресурсного обеспечения Программы»:

1.2.3.1. В абзаце втором цифры «1 328 169,6» заменить цифрами «1 216 707,7».

1.2.3.2. В абзаце седьмом цифры «288 741,8» заменить цифрами «164 280,4».

1.2.3.3. В абзаце девятом цифры «42 722,6» заменить цифрами «26 099,7».

1.2.3.4. В абзаце десятом цифры «212 859,9» заменить цифрами «105 021,4».

1.2.3.5. В абзаце одиннадцатом цифры «1 005 496,3» заменить цифрами «1 018 495,8».

1.2.3.5. В абзаце двенадцатом цифры «249 796,3» заменить цифрами «262 795,8».

1.2.4. Раздел VII «Механизм реализации Программы» дополнить абзацем следующего содержания:  
«ДФЭР».

1.3. Приложение № 1 к Программе изложить в редакции согласно приложению к настоящему постановлению.

2. Настоящее постановление вступает в силу со дня его официального опубликования и распространяет свое действие на правоотношения, возникшие с 1 января 2016 г.

3. Контроль за выполнением настоящего постановления возложить на первого заместителя главы городского округа Самара Кудряшова В.В.

Глава городского округа **О.Б.Фурсов**

ПРИЛОЖЕНИЕ  
к постановлению Администрации городского округа Самара от 28.03.2016 № 287

ПРИЛОЖЕНИЕ № 1  
к муниципальной программе городского округа Самара «Сохранение, развитие и популяризация историко-культурного наследия городского округа Самара» на 2012 - 2020 годы

### Перечень мероприятий муниципальной программы городского округа Самара «Сохранение, развитие и популяризация историко-культурного наследия городского округа Самара» на 2012 - 2020 годы

№ п/п	Наименование мероприятия	Главный распорядитель средств бюджета городского округа Самара	Ответственный исполнитель	Ресурсное обеспечение, тыс. руб.										Источник финансирования	
				Всего (тыс. руб.)	2012	2013	2014	2015	2016	2017	2018	2019	2020		
Раздел 1. Содействие государственной охране и учету объектов историко-культурного наследия, находящихся в муниципальной собственности городского округа Самара															
1.1.	Кадастровые работы в отношении зданий, сооружений, помещений объектов культурного наследия, находящихся в муниципальной собственности городского округа Самара	ДУИ	ДУИ	1 000,0	1 000,0	0,0	0,0	0,0	0,0	0,0	0,0	0,0	0,0	0,0	Бюджет городского округа Самара
1.2.	Проведение государственной историко-культурной экспертизы выявленных объектов культурного наследия, находящихся в муниципальной собственности	ДКТМП	ДКТМП	7 593,6	0,0	0,0	0,0	390,6	0,0	7 203,0	0,0	0,0	0,0	0,0	Бюджет городского округа Самара



## Официальное опубликование

1.3.	Паспортизация объектов культурного наследия, находящихся в муниципальной собственности	ДУИ	ДУИ	Не требует финансовых затрат										
Итого по разделу 1				8 593,6	1 000,0	0,0	0,0	390,6	0,0	7 203,0	0,0	0,0	0,0	
2. Сохранение объектов культурного наследия, находящихся в муниципальной собственности городского округа Самара														
2.1.	Техническое обследование объектов культурного наследия, находящихся в муниципальной собственности городского округа Самара	ДКСТМ/ ДКТМП ДСА ДЖКХ ДО ДУИ ДЗ ДСПЗН ДТ ДПППС/ ДППП УИА ДФ/ДФЭР ДСОП	ДКСТМ/ ДКТМП ДСА ДЖКХ ДО ДУИ ДЗ ДСПЗН ДТ ДПППС/ ДППП УИА ДФ/ДФЭР ДСОП	В рамках текущей деятельности										Бюджет городского округа
2.2.	Разработка научно-исследовательской, проектно-изыскательской, сметной и фиксационной документации для проведения ремонтно-реставрационных работ на объектах культурного наследия, находящихся в муниципальной собственности	ДКСТМ	ДКСТМ	2 400,0	2 400,0	0,0	0,0	0,0	0,0	0,0	0,0	0,0	0,0	
		ДКТМП	ДКТМП	126 010,4	0,0	0,0	0,0	0,0	0,0	0,0	0,0	61 468,5	64 541,9	Бюджет городского округа Самара
2.3.	Капитальный ремонт и реставрация объектов культурного наследия, находящихся в реестре муниципального имущества городского округа Самара	ДКСТМ ДКТМП ДКСТМ	ДКСТМ ДКТМП МАУ «Агентство социально значимых культурных и спортивных мероприятий»	9 477,80 187 949,4 3 943,5	4 100,00 0,0 0,0	5 377,8 1 192,2 3 943,5	0,0 10 000,0 0,0	0,0 28 539,7 0,0	0,0 16 059,6 0,0	0,0 30 662,2 0,0	0,0 32 195,3 0,0	0,0 33 805,1 0,0	0,0 35 495,3 0,0	Бюджет городского округа Самара
		ДКСТМ	ДКСТМ	1 870,0	1 870,0	0,0	0,0	0,0	0,0	0,0	0,0	0,0	0,0	
2.4.	Капитальный ремонт и реставрация многоквартирных жилых домов, отнесенных к объектам культурного наследия, часть жилых помещений в которых учтена в реестре муниципального имущества городского округа Самара	ДЖКХ	ДЖКХ	17 262,0	0,0	0,0	3 361,5	3 342,5	3 356,5	3 504,4	3 697,1	0,0	0,0	Бюджет городского округа Самара
2.5.	Ремонтно-реставрационные работы объекта культурного наследия «Дворец культуры» на площади им. Кирова»	ДСА	ДСА	6 687,4	0,0	0,0	0,0	8,8	6 678,6	0,0	0,0	0,0	0,0	Бюджет городского округа Самара
2.6.	Обеспечение проверки документации по капитальному ремонту и реставрации многоквартирных жилых домов, отнесенных к объектам культурного наследия, часть жилых помещений в которых учтена в реестре муниципального имущества городского округа Самара	ДЖКХ	ДЖКХ	20,3	0,0	0,0	0,0	5,0	5,0	5,0	5,3	0,0	0,0	Бюджет городского округа Самара
Итого по разделу 2				355 677,3	8 370,0	10 570,0	13 361,5	31 896,0	26 099,7	34 171,6	35 897,7	95 273,6	100 037,2	
3. Особое регулирование градостроительной деятельности на территории городского округа Самара														
3.1.	Разработка проектов зон охраны объектов культурного наследия, находящихся в реестре муниципального имущества городского округа Самара	ДСА	ДСА	137 805,5	0,0	0,0	0,0	0,0	0,0	31 972,5	33 571,1	35 249,7	37 012,2	Бюджет городского округа Самара
3.2.	Разработка документации по планировке территорий в исторической части, а также иных территорий городского округа Самара, на которых расположены объекты историко-культурного наследия	ДСА	ДСА	708 981,7	0,0	0,0	0,0	0,0	0,0	30 712,2	192 316,8	237 050,1	248 902,6	Бюджет городского округа Самара
Итого по разделу 3				846 787,2	0,0	0,0	0,0	0,0	0,0	62 684,7	225 887,9	272 299,8	285 914,8	
4. Популяризация историко-культурного наследия городского округа Самара														
4.1.	Издание печатной продукции, публикация в СМИ, создание телевизионных программ, проведение научно-практических конференций, семинаров, тематических выставок, направленных на популяризацию историко-культурного наследия городского округа Самара. Организация туристической деятельности	ДКСТМ ДКТМП	ДКСТМ ДКТМП	630,0 5 371,5	630,0 0,0	0,0 0,0	0,0 0,00	0,0 308,30	0,0 0,0	0,0 962,1	0,0 1 010,2	0,0 1 060,8	0,0 1 113,8	Бюджет городского округа Самара
		МАУ «Агентство социально значимых культурных и спортивных мероприятий»		564,4	0,0	0,0	0,0	564,4	0,0	0,0	0,0	0,0	0,0	
Итого по разделу 4				5 649,6	630,0	0,0	0,0	872,7	0,0	962,1	1 010,2	1 060,8	1 113,8	
Всего по Программе				1 216 707,7	10 000,0	10 570,0	13 361,5	33 159,3	26 099,7	105 021,4	262 795,8	368 634,2	387 065,8	

Первый заместитель главы городского округа Самара В.В. Кудряшов

АДМИНИСТРАЦИЯ ГОРОДСКОГО ОКРУГА САМАРА  
ПОСТАНОВЛЕНИЕ

от 28.03.2016 № 288

## О признании утратившими силу отдельных муниципальных правовых актов городского округа Самара

В целях приведения отдельных муниципальных правовых актов в соответствие с действующим законодательством ПОСТАНОВЛЯЮ:

1. Признать утратившими силу:

постановление Администрации городского округа Самара от 11.03.2014 № 255 «Об утверждении Порядка предоставления субсидий из бюджета городского округа Самара юридическим лицам (за исключением субсидий государственным (муниципальным) учреждениям), индивидуальным предпринимателям, а также физическим лицам - производителям товаров, работ, услуг, осуществляющим свою деятельность на территории городского округа Самара, в целях возмещения затрат в связи с выполнением работ по организации и содержанию внутридворовых ледовых площадок»;

постановление Администрации городского округа Самара от 08.06.2015 № 604 «О внесении изменений в постановление Администрации городского округа Самара от 11.03.2014 № 255 «Об

утверждении Порядка предоставления субсидий из бюджета городского округа Самара юридическим лицам (за исключением субсидий государственным (муниципальным) учреждениям), индивидуальным предпринимателям, а также физическим лицам - производителям товаров, работ, услуг, осуществляющим свою деятельность на территории городского округа Самара, в целях возмещения затрат в связи с выполнением работ по организации и содержанию внутридворовых ледовых площадок».

2. Настоящее постановление вступает в силу со дня его официального опубликования.

3. Контроль за выполнением настоящего постановления возложить на первого заместителя главы городского округа Самара Кудряшова В.В.

Глава городского округа О.Б. Фурсов

АДМИНИСТРАЦИЯ ГОРОДСКОГО ОКРУГА САМАРА  
ПОСТАНОВЛЕНИЕ

от 28.03.2016 № 289

## О внесении изменений в постановление Администрации городского округа Самара от 11.01.2016 № 16 «О создании тарифной комиссии»

В соответствии с решением Думы городского округа Самара от 04.06.2015 № 555 «О внесе-



## Официальное опубликование

нии изменения в Решение Думы городского округа Самара от 28 декабря 2006 года № 379 «Об утверждении структуры Администрации городского округа Самара», постановлением Администрации городского округа Самара от 30.09.2015 № 1083 «О реорганизации Департамента жилищно-коммунального хозяйства Администрации городского округа Самара и Департамента благоустройства и экологии Администрации городского округа Самара», постановлением Администрации городского округа Самара от 04.09.2015 № 961 «О реорганизации Департамента транспорта Администрации городского округа Самара и Департамента по промышленной политике и поддержке предпринимательства Администрации городского округа Самара» ПОСТАНОВЛЯЮ:

1. Внести в приложение № 2 к постановлению Администрации городского округа Самара от 11.01.2016 № 16 «О создании тарифной комиссии» следующие изменения:

1.1. В абзаце шестом слова «Заместитель главы городского округа – руководитель Департамента транспорта Администрации городского округа Самара» заменить словами «Заместитель главы городского округа – руководитель Департамента промышленной политики, транспорта и поддержки предпринимательства Администрации городского округа Самара».

1.2. В абзаце седьмом слова «Заместитель главы городского округа – руководитель Департамента жилищно-коммунального хозяйства Администрации городского округа Самара» заменить словами «Заместитель главы городского округа – руководитель Департамента городского хозяйства и экологии Администрации городского округа Самара».

2. Настоящее постановление вступает в силу со дня его официального опубликования.

3. Контроль за выполнением настоящего постановления возложить на заместителя главы городского округа – руководителя Департамента финансов и экономического развития Администрации городского округа Самара Сластикина В.В.

**Глава городского округа О.Б. Фурсов**

### АДМИНИСТРАЦИЯ ГОРОДСКОГО ОКРУГА САМАРА ПОСТАНОВЛЕНИЕ

от 28.03.2016 № 290

#### О внесении изменения в постановление Администрации городского округа Самара от 01.11.2012 № 1414 «Об утверждении Положения о Комиссии по наружной рекламе и информации в городском округе Самара»

В соответствии с Федеральным законом от 06.10.2003 № 131-ФЗ «Об общих принципах организации местного самоуправления в Российской Федерации», Федеральным законом от 13.03.2006 № 38-ФЗ «О рекламе», Уставом городского округа Самара Самарской области ПОСТАНОВЛЯЮ:

1. Внести в постановление Администрации городского округа Самара от 01.11.2012 № 1414 «Об утверждении Положения о Комиссии по наружной рекламе и информации в городском округе Самара» изменение, изложив приложение № 2 к постановлению в редакции согласно приложению к настоящему постановлению.

2. Настоящее постановление вступает в силу со дня его официального опубликования.

3. Контроль за выполнением настоящего постановления возложить на первого заместителя главы городского округа Самара Василенко В.А.

**Глава городского округа О.Б. Фурсов**

ПРИЛОЖЕНИЕ  
к постановлению Администрации  
городского округа Самара  
от 28.03.2016 № 290

ПРИЛОЖЕНИЕ № 2  
к постановлению Администрации  
городского округа Самара  
от 01.11.2012 № 1414

#### СОСТАВ

Комиссии по наружной рекламе и информации  
в городском округе Самара

Председатель комиссии

Василенко Владимир Андреевич - первый заместитель главы городского округа Самара

Заместитель председателя комиссии

Никифорчук Сергей Иванович - заместитель руководителя Департамента - руководитель Комитета по наружной рекламе Департамента городского хозяйства и экологии Администрации городского округа Самара

Секретарь комиссии

Силантьева Галина Ивановна - консультант отдела организации торгов и выдачи разрешений Комитета по наружной рекламе Департамента городского хозяйства и экологии Администрации городского округа Самара

Члены комиссии:

Рязанов Игорь Викторович - заместитель председателя Думы городского округа Самара (по согласованию)

Янков Алексей Алексеевич - заместитель руководителя Управления главного архитектора Администрации городского округа Самара

Михеева Мария Владимировна - заместитель руководителя Комитета по наружной рекламе Департамента городского хозяйства и экологии Администрации городского округа Самара

Гавриш Надежда Владимировна - начальник отдела организации торгов и выдачи разрешений Комитета по наружной рекламе Департамента городского хозяйства и экологии Администрации городского округа Самара

**Первый заместитель главы городского округа Самара В.А. Василенко**

### АДМИНИСТРАЦИЯ ГОРОДСКОГО ОКРУГА САМАРА ПОСТАНОВЛЕНИЕ

от 28.03.2016 № 291

#### О внесении изменений в постановление Администрации городского округа Самара от 31.12.2015 № 1673 «О создании комиссии по установлению необходимости (отсутствия необходимости) проведения капитального ремонта общего имущества в многоквартирных домах, расположенных на территории городского округа Самара»

В соответствии с Уставом городского округа Самара, постановлением Администрации городского округа Самара от 30.09.2015 № 1083 «О реорганизации Департамента жилищно-коммунального хозяйства Администрации городского округа Самара и Департамента благоустройства и экологии Администрации городского округа Самара» в целях уточнения персонального состава комиссии по установлению необходимости (отсутствия необходимости) проведения капитального ремонта общего имущества в многоквартирных домах, расположенных на территории городского округа Самара, приведения муниципального правового акта городского округа Самара в соответствие с действующим законодательством ПОСТАНОВЛЯЮ:

1. Внести в постановление Администрации городского округа Самара от 31.12.2015 № 1673 «О создании комиссии по установлению необходимости (отсутствия необходимости) проведения капитального ремонта общего имущества в многоквартирных домах, расположенных на территории городского округа Самара» следующие изменения:

1.1. В приложении № 1 к постановлению:

1.1.1. Исключить из состава комиссии по установлению необходимости (отсутствия необходимости) проведения капитального ремонта общего имущества в многоквартирных домах, расположенных на территории городского округа Самара (далее – комиссия), Корчуганова Б.Ю.

1.1.2. Назначить заместителем председателя комиссии Старостина А.Б. – заместителем руководителя управления развития, реконструкции и ремонта Департамента городского хозяйства и экологии Администрации городского округа Самара.

1.1.3. Включить в состав комиссии Базажи Е.М. – главного специалиста отдела модернизации и реконструкции жилищного фонда управления развития, реконструкции и ремонта Департамента городского хозяйства и экологии Администрации городского округа Самара, назначив ее секретарем комиссии.

1.1.4. Слова «представитель администрации соответствующего района городского округа Самара, на территории которого находятся многоквартирные дома» заменить словами «представитель администрации соответствующего внутригородского района городского округа Самара, на территории которого находятся многоквартирные дома (по согласованию)».

1.1.5. Слова «представитель Департамента строительства и архитектуры городского округа Самара» заменить словами «представитель Департамента градостроительства городского округа Самара».

1.2. В пункте 1.4 приложения № 2 к постановлению слова «Департаментом жилищно-коммунального хозяйства Администрации городского округа Самара» заменить словами «Департаментом городского хозяйства и экологии Администрации городского округа Самара».

2. Настоящее постановление опубликовать в средствах массовой информации и разместить на официальном сайте Администрации городского округа Самара.

3. Настоящее постановление вступает в силу со дня его официального опубликования и распространяет свое действие на правоотношения, возникшие с 12 января 2016 г., за исключением пункта 1.1.5 настоящего постановления, который вступает в силу со дня официального опубликования настоящего постановления и распространяет свое действие на правоотношения, возникшие с 18 января 2016 г.

4. Контроль за выполнением настоящего постановления возложить на первого заместителя главы городского округа Самара Василенко В.А.

**Глава городского округа О.Б. Фурсов**

### АДМИНИСТРАЦИЯ ГОРОДСКОГО ОКРУГА САМАРА ПОСТАНОВЛЕНИЕ

от 28.03.2016 № 292

#### О внесении изменений в постановление Администрации городского округа Самара от 19.12.2014 № 1940 «Об утверждении административного регламента исполнения муниципальной функции по осуществлению муниципального контроля за обеспечением сохранности автомобильных дорог местного значения в границах городского округа Самара»

В соответствии с постановлением Администрации городского округа Самара от 30.09.2015 № 1083 «О реорганизации Департамента жилищно-коммунального хозяйства Администрации городского округа Самара и Департамента благоустройства и экологии Администрации городского округа Самара» ПОСТАНОВЛЯЮ:

1. Внести в постановление Администрации городского округа Самара от 19.12.2014 № 1940 «Об утверждении административного регламента исполнения муниципальной функции по осуществлению муниципального контроля за обеспечением сохранности автомобильных дорог местного значения в границах городского округа Самара» следующие изменения:

1.1. Наименование и пункт 1 постановления после слов «дорог местного значения в границах» дополнить словами «внутригородских районов».

1.2. В пункте 3 постановления слова «первого заместителя Главы Администрации городского округа Самара Кудряшова В.В.» заменить словами «первого заместителя главы городского округа Самара Василенко В.А.».

1.3. В приложении к постановлению (далее – Административный регламент):

1.3.1. Наименование и пункт 1.1 после слов «дорог местного значения в границах» дополнить словами «внутригородских районов».

1.3.2. Абзац второй пункта 1.2 изложить в следующей редакции:

«Органом, осуществляющим муниципальный контроль за обеспечением сохранности автомобильных дорог местного значения в границах внутригородских районов городского округа Самара (далее – муниципальный контроль), является Администрация городского округа Самара в лице отраслевого (функционального) органа – Департамента городского хозяйства и экологии Администрации городского округа Самара (далее – Департамент)».

1.3.3. Пункт 1.5.1 после слов «дорог местного значения в границах» дополнить словами «внутригородских районов».

1.3.4. В пунктах 1.6.1 и 1.6.2 слова «первого заместителя Главы Администрации городского округа Самара» заменить словами «первого заместителя главы городского округа Самара».

1.3.5. В пункте 2.1.1 слова «admin@dbe-samara.ru» заменить словами «mail@dgkh-samara.ru», цифры «+7 (846) 2665454» заменить цифрами «+7 (846) 3409782», слова «Департамента благоустройства и экологии Администрации городского округа Самара» заменить словами «Департамента городского хозяйства и экологии Администрации городского округа Самара».

1.3.6. В пункте 2.1.7 слова «и территориальным» исключить.

1.3.7. В пунктах 2.1.9 и 2.1.12 слова «заместителем Главы Администрации городского округа Самара – руководителем Департамента» заменить словами «заместителем главы городского округа Самара – руководителем Департамента».



## Официальное опубликование

1.3.8. В пункте 2.3.2 слова «первого заместителя Главы Администрации городского округа Самара» заменить словами «первого заместителя главы городского округа Самара».

1.3.9. Абзац седьмой пункта 3.1 после слов «дорог местного значения» дополнить словами «в границах внутригородских районов».

1.3.10. В пунктах 3.2.1, 3.2.2, 3.2.3, 3.2.6, 3.2.7, 3.3.8, 3.3.11, 3.3.12, 3.3.13, 3.3.23, 3.3.24, 3.3.28, 3.4.10 и 3.5.2 слова «первый заместитель Главы Администрации городского округа Самара» в соответствующем падеже заменить словами «первый заместитель главы городского округа Самара» в соответствующем падеже.

1.3.11. В пункте 4.1.1 слова «заместителем Главы Администрации городского округа Самара – руководителем Департамента» заменить словами «заместителем главы городского округа Самара – руководителем Департамента».

1.3.12. В пункте 5.6.1 слова «заместитель Главы Администрации» в соответствующем падеже заменить словами «заместитель главы» в соответствующем падеже.

1.3.13. В пункте 5.6.2 слова «Департамент благоустройства и экологии Администрации городского округа Самара» заменить словами «Департамент городского хозяйства и экологии Администрации городского округа Самара», цифры «+7 (846) 2665454» заменить цифрами «+7 (846) 3409782».

1.3.14. В приложениях № 1 и № 2 к Административному регламенту после слов «дорог местного значения в границах» дополнить словами «внутригородских районов», слова «Департамент благоустройства» заменить словами «Департамент городского хозяйства», слова «admin@dbe-samara.ru» заменить словами «mail@dgkh-samara.ru», цифры «(846) 2665454» заменить цифрами «+7 (846) 3409782».

1.3.15. В приложении № 3 к Административному регламенту после слов «дорог местного значения в границах» дополнить словами «внутригородских районов».

2. Настоящее постановление вступает в силу со дня его официального опубликования и распространяет свое действие на правоотношения, возникшие с 12 января 2016 г.

3. Контроль за выполнением настоящего постановления возложить на первого заместителя главы городского округа Самара Василенко В.А.

**Глава городского округа О.Б. Фурсов**

### АДМИНИСТРАЦИЯ ГОРОДСКОГО ОКРУГА САМАРА ПОСТАНОВЛЕНИЕ

от 28.03.2016 № 293

#### **О внесении изменений в постановление Администрации городского округа Самара от 05.04.2013 № 273 «Об утверждении Положения о муниципальном контроле за обеспечением сохранности автомобильных дорог местного значения в границах городского округа Самара»**

В соответствии с постановлением Администрации городского округа Самара от 30.09.2015 № 1083 «О реорганизации Департамента жилищно-коммунального хозяйства Администрации городского округа Самара и Департамента благоустройства и экологии Администрации городского округа Самара» ПОСТАНОВЛЯЮ:

1. Внести в постановление Администрации городского округа Самара от 05.04.2013 № 273 «Об утверждении Положения о муниципальном контроле за обеспечением сохранности автомобильных дорог местного значения в границах городского округа Самара» следующие изменения:

1.1. Наименование и пункт 1 постановления после слов «дорог местного значения в границах» дополнить словами «внутригородских районов».

1.2. В пункте 3 постановления слова «первого заместителя Главы Администрации городского округа Самара Кудряшова В.В.» заменить словами «первого заместителя главы городского округа Самара Василенко В.А.».

1.3. В приложении к постановлению:

1.3.1. Наименование и пункт 1.1 после слов «дорог местного значения в границах» дополнить словами «внутригородских районов».

1.3.2. В пункте 1.8 слова «Департамента благоустройства и экологии Администрации городского округа Самара» заменить словами «Департамента городского хозяйства и экологии Администрации городского округа Самара».

1.3.3. В пунктах 1.9, 2.6, 2.15, 3.3 и 4.1.3 слова «первого заместителя Главы Администрации городского округа Самара» заменить словами «первого заместителя главы городского округа Самара».

2. Настоящее постановление вступает в силу со дня его официального опубликования и распространяет свое действие на правоотношения, возникшие с 12 января 2016 г.

3. Контроль за выполнением настоящего постановления возложить на первого заместителя главы городского округа Самара Василенко В.А.

**Глава городского округа А.Б. Фурсов**

### АДМИНИСТРАЦИЯ ГОРОДСКОГО ОКРУГА САМАРА ПОСТАНОВЛЕНИЕ

от 28.03.2016 № 294

#### **О внесении изменений в отдельные муниципальные правовые акты городского округа Самара**

В соответствии с Уставом городского округа Самара в целях уточнения порядка предоставления отдельных мер социальной поддержки и социальной помощи ПОСТАНОВЛЯЮ:

1. Внести в постановление Администрации городского округа Самара от 27.03.2015 № 256 «Об утверждении Порядка предоставления единовременной социальной выплаты инвалидам Великой Отечественной войны, ветеранам Великой Отечественной войны, вдовам погибших (умерших) инвалидов и участников Великой Отечественной войны, бывшим несовершеннолетним узникам концлагерей, гетто и других мест принудительного содержания, созданных фашистами и их союзниками в период Второй мировой войны, проживающим на территории городского округа Самара, на проведение ремонта индивидуальных жилых домов и жилых помещений в многоквартирных домах» следующие изменения:

1.1. В приложении к постановлению:

1.1.1. Первое предложение абзаца 13 пункта 1.5 изложить в следующей редакции:

«Список формируется Департаментом из списков заявителей, указанных в пункте 1.2 настоящего Порядка, нуждающихся в проведении ремонтных работ, сформированных отделом по предоставлению мер социальной поддержки населения соответствующего района МКУ г.о. Самара «ЦОМСПН» (далее – отдел МКУ) по району г.о. Самара на текущий год в срок до 31 декабря предшествующего года на основании зарегистрированных в журналах регистрации в день поступления заявлений о включении в указанные списки, при предоставлении документов, подтверждающих статус заявителя (копия паспорта или иного документа, удостоверяющего личность, копия удостоверения, подтверждающего соответствие заявителя требованиям пункта 1.2 настоящего Порядка), в хронологическом порядке согласно дате регистрации заявлений.»

1.1.2. В пунктах 1.7, 2.1, 2.3, 2.4, 2.6 слово «Управление» в соответствующем числе и падеже

заменить словами «отдел МКУ» в соответствующем числе и падеже.

1.1.3. В первом предложении пункта 2.5 слова «МКУ г.о. Самара «ЦОМСПН» и» исключить, слово «Управления» заменить словами «отделы МКУ».

1.2. В приложении № 2 к Порядку предоставления единовременной социальной выплаты инвалидам Великой Отечественной войны, ветеранам Великой Отечественной войны, вдовам погибших (умерших) инвалидов и участников Великой Отечественной войны, бывшим несовершеннолетним узникам концлагерей, гетто и других мест принудительного содержания, созданных фашистами и их союзниками в период Второй мировой войны, проживающим на территории городского округа Самара, на проведение ремонта индивидуальных жилых домов и жилых помещений в многоквартирных домах слова «Руководитель Управления» заменить словами «Начальник отдела».

2. Внести в постановление Администрации городского округа Самара от 14.04.2015 № 310 «Об утверждении Порядка предоставления социальных выплат ветеранам Великой Отечественной войны 1941 - 1945 годов, вдовам инвалидов и участников Великой Отечественной войны 1941 - 1945 годов, бывшим несовершеннолетним узникам концлагерей, гетто и других мест принудительного содержания, созданных фашистами и их союзниками в период Второй мировой войны, проживающим на территории городского округа Самара, на проведение мероприятий, направленных на улучшение условий их проживания» следующие изменения:

2.1. В приложении к постановлению:

2.1.1. Первое предложение абзаца 13 пункта 1.5 изложить в следующей редакции:

«Список формируется Департаментом из списков ветеранов, нуждающихся в проведении ремонтных работ, сформированных отделом по предоставлению мер социальной поддержки населения соответствующего района МКУ г.о. Самара «ЦОМСПН» (далее – отдел МКУ) по району г.о. Самара на текущий год в срок до 31 декабря предшествующего года на основании зарегистрированных в журналах регистрации в день поступления заявлений о включении в списки ветеранов, нуждающихся в проведении ремонтных работ, при предоставлении документов, подтверждающих статус заявителя (копия паспорта или иного документа, удостоверяющего личность, копия удостоверения, подтверждающего соответствие заявителя требованиям пункта 1.2 настоящего Порядка), в хронологическом порядке согласно дате регистрации заявлений.»

2.1.2. В пункте 2.7.1, абзаце третьем пункта 2.7.2, абзаце втором пункта 2.7.3, абзацах третьем – пятом пункта 2.8, пунктах 2.9, 2.9.1, 2.9.2 слово «Управление» в соответствующем падеже заменить словами «отдел МКУ» в соответствующем падеже.

2.2. В приложениях № 1 - № 3 к Порядку предоставления социальных выплат ветеранам Великой Отечественной войны 1941 - 1945 годов, вдовам инвалидов и участников Великой Отечественной войны 1941 - 1945 годов, бывшим несовершеннолетним узникам концлагерей, гетто и других мест принудительного содержания, созданных фашистами и их союзниками в период Второй мировой войны, проживающим на территории городского округа Самара, на проведение мероприятий, направленных на улучшение условий их проживания (далее – Порядок), слово «проживающего» заменить словом «зарегистрированного».

2.3. В приложении № 4 к Порядку слово «проживающий» заменить словом «зарегистрированный».

3. Внести в постановление Администрации городского округа Самара от 14.06.2013 № 581 «Об утверждении Порядка предоставления компенсационных выплат на установку индивидуальных приборов учета горячего и холодного водоснабжения отдельным категориям граждан, проживающим на территории городского округа Самара» следующие изменения:

3.1. В приложении к постановлению:

3.1.1. Пункт 7 изложить в следующей редакции:

«7. В целях реализации права на компенсационную выплату заявитель направляет в отдел по предоставлению мер социальной поддержки населения соответствующего района муниципального казенного учреждения городского округа Самара «Центр обеспечения мер социальной поддержки населения» (далее – отдел МКУ) по месту жительства заявление о предоставлении компенсационной выплаты по форме согласно приложению к настоящему Порядку, которое регистрируется в день поступления.»

3.1.2. В абзаце первом пункта 9, пунктах 10 и 11 слова «управление СПИЗН» в соответствующем падеже заменить словами «отдел МКУ» в соответствующем падеже.

3.2. В приложении к Порядку предоставления компенсационных выплат на установку индивидуальных приборов учета горячего и холодного водоснабжения отдельным категориям граждан, проживающим на территории городского округа Самара, слова «В территориальное управление социальной поддержки и защиты населения муниципального казенного учреждения городского округа Самара «Центр обеспечения мер социальной поддержки населения» \_\_\_\_\_ района» заменить словами «Руководителю Департамента социальной поддержки и защиты населения Администрации городского округа Самара».

4. Настоящее постановление вступает в силу со дня его официального опубликования и распространяется на правоотношения, возникшие с 1 января 2016 г.

5. Контроль за выполнением настоящего постановления возложить на первого заместителя главы городского округа Самара Кудряшова В.В.

**Глава городского округа О.Б. Фурсов**

### АДМИНИСТРАЦИЯ ГОРОДСКОГО ОКРУГА САМАРА ПОСТАНОВЛЕНИЕ

от 28.03.2016 № 295

#### **Об Общественном совете по национальным вопросам городского округа Самара**

В целях оказания содействия обеспечению прав граждан на этнокультурное развитие, профилактике дискриминации по признакам расовой, национальной, языковой или религиозной принадлежности, сохранению и укреплению единства городского округа Самара в соответствии с подпунктом «п» пункта 7 статьи 24 Устава городского округа Самара ПОСТАНОВЛЯЮ:

1. Создать Общественный совет по национальным вопросам городского округа Самара.

2. Утвердить Положение об Общественном совете по национальным вопросам городского округа Самара согласно приложению № 1.

3. Утвердить состав Общественного совета по национальным вопросам городского округа Самара согласно приложению № 2.

4. Признать утратившими силу:

решение Думы городского округа Самара от 26.04.2011 № 83 «Об утверждении Положения «Об Общественном совете по национальным вопросам городского округа Самара»;

решение Думы городского округа Самара от 26.04.2011 № 84 «Об утверждении членов Общественного совета по национальным вопросам городского округа Самара»;

решение Думы городского округа Самара от 13.02.2014 № 393 «О внесении изменения в Решение Думы городского округа Самара от 26 апреля 2011 года № 84 «Об утверждении членов Общественного совета по национальным вопросам городского округа Самара»;

решение Думы городского округа Самара от 31.07.2014 № 449 «О внесении изменений в Решение Думы городского округа Самара от 26 апреля 2011 года № 84 «Об утверждении членов Общественного совета по национальным вопросам городского округа Самара».

5. Настоящее постановление вступает в силу со дня его официального опубликования.

6. Контроль за выполнением настоящего постановления возложить на заместителя главы городского округа – руководителя Аппарата Администрации городского округа Самара Терентьева В.Н.

**Глава городского округа О.Б. Фурсов**



# Официальное опубликование

ПРИЛОЖЕНИЕ № 1  
к постановлению Администрации  
городского округа Самара  
от 28.03.2016 № 295

Положение об Общественном совете по национальным вопросам  
городского округа Самара

## 1. Общие положения

1.1. Общественный совет по национальным вопросам городского округа Самара (далее – Совет) является постоянно действующим совещательным органом городского округа Самара, созданным в целях консолидации усилий органов местного самоуправления городского округа Самара и институтов гражданского общества, направленных на утверждение в общественном сознании жителей ценностей гуманизма, отвечающих традициям гражданской солидарности и межнационального согласия. Совет оказывает содействие обеспечению прав граждан на этнокультурное развитие, профилактике дискриминации по признакам расовой, национальной, языковой или религиозной принадлежности, сохранению и укреплению единства городского округа Самара.

1.2. Совет осуществляет свою деятельность на общественных началах, не является общественной организацией и юридическим лицом.

1.3. Совет в своей деятельности руководствуется Конституцией Российской Федерации, действующим законодательством, Уставом городского округа Самара, муниципальными правовыми актами городского округа Самара, а также настоящим Положением.

## 2. Задачи, функции и права Совета

2.1. Основными задачами Совета являются:

2.1.1. Содействие установлению и укреплению связей между национальными общественными объединениями и органами местного самоуправления городского округа Самара в реализации государственной национальной политики.

2.1.2. Содействие установлению межнационального диалога, взаимной дружбы и уважения в отношениях между представителями различных национальностей и конфессий на территории городского округа Самара.

2.1.3. Содействие в повышении эффективности деятельности национальных общественных организаций.

2.1.4. Привлечение общественных и других организаций к утверждению в сознании жителей городского округа Самара ценностей гуманизма, отвечающих традициям солидарности и межнационального согласия.

2.1.5. Разработка мероприятий по предотвращению и принятию мер по пресечению любых проявлений шовинизма, национализма, расизма и экстремизма, умышленных действий, направленных на разжигание межнациональной розни.

2.2. Совет в соответствии с возложенными на него задачами выполняет следующие функции:

2.2.1. Обеспечивает взаимодействие национальных общественных объединений с органами местного самоуправления городского округа Самара в социально-экономической, политической и культурной сферах.

2.2.2. Рассматривает проблемные вопросы в сфере межнациональных отношений, готовит предложения по их решению.

2.2.3. Готовит предложения по совместным действиям органов местного самоуправления городского округа Самара, национальных общественных объединений и средств массовой информации, направленные на:

а) развитие и сохранение национального языка, культуры и самобытности представителей различных национальностей, проживающих в городском округе Самара;

б) устранение проблем, возникающих в ходе реализации государственной национальной политики в части, касающейся этнокультурного развития, интернационального воспитания молодежи, профилактики дискриминации по признакам расовой, этнической, языковой или религиозной принадлежности.

2.2.4. Вырабатывает рекомендации по совершенствованию взаимодействия органов местного самоуправления городского округа Самара и национальных общественных объединений.

2.2.5. Готовит в пределах своей компетенции предложения по отдельным проектам федеральных законов, законов Самарской области, нормативных правовых актов городского округа Самара, концепций, целевых и иных программ по основным направлениям государственной национальной политики.

2.3. Совет в соответствии с возложенными на него задачами имеет право:

2.3.1. Взаимодействовать с органами местного самоуправления городского округа Самара для достижения целей Совета.

2.3.2. Направлять своих представителей для участия в совещаниях, конференциях, семинарах и иных мероприятиях, проводимых в городском округе Самара.

2.3.3. Участвовать в разработке и реализации муниципальных программ по национальным вопросам.

2.3.4. Запрашивать необходимую для проведения заседаний Совета информацию.

2.3.5. Приглашать на заседания Совета для участия в обсуждении вопросов лиц, имеющих непосредственное отношение к рассматриваемым вопросам.

2.3.6. Информировать общественность через средства массовой информации о проведении заседаний, мероприятий и о результатах своей деятельности.

## 3. Состав и структура Совета

3.1. В состав Совета входят председатель, секретарь и члены Совета – представители, делегированные национальными общественными объединениями городского округа Самара.

3.2. Возглавляет Совет председатель – Глава городского округа Самара.

3.3. Персональный и количественный состав Совета и изменения в него утверждаются постановлением Администрации городского округа Самара.

3.4. В случае необходимости Совет может создавать временные рабочие группы для решения актуальных вопросов.

## 4. Организация деятельности Совета

4.1. Основной формой работы Совета являются заседания.

4.2. Организационное обеспечение деятельности Совета осуществляет Аппарат Администрации городского округа Самара.

4.3. Вопросы повестки заседания формируются председателем Совета по предложениям членов Совета.

4.4. Члены Совета письменно извещаются секретарем Совета о назначенном заседании Совета и повестке заседания не менее чем за одну неделю до даты его проведения. В случаях, не терпящих отлагательства, заседание Совета может быть созвано немедленно без письменного извещения членов Совета.

4.5. На каждом заседании Совета секретарем Совета ведется протокол, в который вносятся решения, принятые на заседании Совета.

4.6. Протокол оформляется секретарем Совета в срок не более 5 рабочих дней со дня проведения заседания Совета.

4.7. Протокол заседания Совета подписывается председателем Совета в течение 10 рабочих

дней после проведения заседания Совета. Протокол хранится в Аппарате Администрации городского округа Самара.

4.8. Заседание Совета считается правомочным, если на нем присутствует не менее 2/3 состава Совета. Решения Совета принимаются большинством голосов из числа присутствующего состава Совета путем открытого голосования.

4.9. Решения Совета носят рекомендательный характер.

4.10. Присутствие членов Совета на заседаниях Совета является обязательным. О невозможности своего присутствия на заседании член Совета обязан заблаговременно уведомить председателя Совета.

4.11. Заседания Совета проводятся по мере необходимости, но не реже одного раза в год.

4.12. Заседания Совета являются открытыми.

**Заместитель главы городского округа – руководитель  
Аппарата Администрации городского округа Самара  
В.Н.Терентьев**

ПРИЛОЖЕНИЕ № 2  
к постановлению Администрации  
городского округа Самара  
от 28.03.2016 № 295

Состав Общественного совета по национальным вопросам  
городского округа Самара

	Председатель Совета:
Фурсов Олег Борисович	- Глава городского округа Самара
	Секретарь Совета:
Долганов Дмитрий Александрович	- начальник отдела по работе с национально-культурными центрами управления по взаимодействию с гражданским обществом Департамента общественных и внешних связей Аппарата Администрации городского округа Самара
	Члены Совета:
Беленина Ирма Викторовна	- Общественная организация Самарской области Региональный центр немецкой культуры «Надежда» («Hoffnung») (по согласованию)
Белигов Марат Сурьянович	- Общественная организация «Национально-культурная автономия чеченцев г.о. Самара «Вайнах» («Наш народ»)» (по согласованию)
Гамзаев Насрулла Абдулаевич	- Самарская Областная Общественная организация «Культурный центр Дагестан» (по согласованию)
Глусская Ирина Михайловна	- Самарская областная общественная организация «Русско-Белорусское Братство - 2000» (по согласованию)
Жалелова Айгуль Наримановна	- Филиал «Ак жол» городского округа Самара при Самарской региональной общественной организации Национально-культурная автономия казахов – «АК ЖОЛ» («Светлый путь») (по согласованию)
Кан Александр Хен-Нок	- Самарская региональная общественная организация «Ассоциация корейцев» (по согласованию)
Каплиенко Иван Иванович	- Региональная общественная организация «Украинский национально-культурный центр «Проминь» («Луч»)» (по согласованию)
Керимов Ширван Мурват оглы	- Самарская областная общественная организация «Лига азербайджанцев Самарской области» (по согласованию)
Коган Марк Львович	- Общественная организация Городская еврейская национально-культурная автономия «Тарбут Лаам» («Культура народу») г. Самары (по согласованию)
Койбаев Станислав Дорофеевич	- Самарская областная общественная организация «Осетинский национально-культурный центр «Алания» (по согласованию)
Колбин Эдуард Викторович	- Самарская региональная культурно-просветительная общественная организация «Волжское казачье войско» (по согласованию)
Кудуев Акылбек Аскербекевич	- Благотворительный фонд «Помощь Киргизскому народу «Манас-Ата» (по согласованию)
Кутенков Василий Викторович	- Общественная организация «Цыганская национально-культурная автономия г.о. Самара» (по согласованию)
Мирзоян Зограб Рафикович	- Общественная организация «Самарская городская Армянская национально-культурная автономия «НАИРИ» (по согласованию)
Павлова Людмила Николаевна	- Местная общественная организация «Национально-культурная автономия чувашей города Самары» (по согласованию)
Первушкина	- Общественная организация «Местная мордовская



## Официальное опубликование

Елена Григорьевна	национально-культурная автономия» г. Самары (по согласованию)
Рейимбаев Оразбай Рейимбаевич	- Самарская региональная общественная организация Туркменский национальный культурный центр «Ватан» («Родина») (по согласованию)
Охунжанов Нормаммад Иسمанович	- Общественная организация «Местная узбекская национально-культурная автономия городского округа Самара» (по согласованию)
Сабилов Ленар Ильдусович	Общественная организация «Татарская национально-культурная автономия г. Самара» (по согласованию)
Чежия Бадр Григорьевич	- Самарская региональная общественная организация Национальный Грузинский культурный центр «МАМУЛИ» («Отечество») (по согласованию)
Сизякова Камила Шигабетдиновна	- Общественная организация «Курултай (конгресс) башкир» города Самары (по согласованию)
Юсуфов Даврон Юсуфбекович	- Самарская региональная общественная организация таджикстанцев «ПАЙВАНД-ЕДИНСТВО» (по согласованию)

**Заместитель главы городского округа – руководитель Аппарата Администрации городского округа Самара В.Н.Терентьев**

### АДМИНИСТРАЦИЯ ГОРОДСКОГО ОКРУГА САМАРА ПОСТАНОВЛЕНИЕ

от 28.03.2016 № 296

#### О признании утратившим силу постановления Администрации городского округа Самара от 24.02.2015 № 169 «Об утверждении границ районов городского округа Самара»

В соответствии с Федеральным законом от 06.10.2003 № 131-ФЗ «Об общих принципах организации местного самоуправления в Российской Федерации», Законом Самарской области от

18.05.2015 № 53-ГД «Об установлении границ внутригородских районов городского округа Самара Самарской области», Уставом городского округа Самара ПОСТАНОВЛЯЮ:

1. Признать утратившим силу постановление Администрации городского округа Самара от 24.02.2015 № 169 «Об утверждении границ районов городского округа Самара».
2. Настоящее постановление вступает в силу со дня истечения срока полномочий органа местного самоуправления, должностного лица органа местного самоуправления, избранного (назначенного) до дня вступления в силу Закона Самарской области от 30.03.2015 № 23-ГД «Об осуществлении местного самоуправления на территории городского округа Самара Самарской области».
3. Опубликовать настоящее постановление в газете «Самарская Газета».
4. Контроль за выполнением настоящего постановления оставляю за собой.

**Глава Администрации городского округа О.Б.Фурсов**

В соответствии с пунктом 3 статьи 34 Федерального закона от 23.06.2014 № 171-ФЗ «О внесении изменений в Земельный кодекс Российской Федерации и отдельные законодательные акты Российской Федерации» Департамент градостроительства городского округа Самара информирует о предоставлении в собственность бесплатно земельного участка, государственная собственность на который не разграничена, площадью 361 кв.м, расположенного по адресу: Самарская область, город Самара, Красноглинский район, село «Красный Пахарь», участок № 33, для огородничества.

В соответствии с пунктом 3 статьи 34 Федерального закона от 23.06.2014 № 171-ФЗ «О внесении изменений в Земельный кодекс Российской Федерации и отдельные законодательные акты Российской Федерации» Департамент градостроительства городского округа Самара информирует о предоставлении в собственность бесплатно земельного участка, государственная собственность на который не разграничена, площадью 860 кв.м, расположенного по адресу: Самарская область, город Самара, Советский район, улица Свирская, участок № 7, для садоводства.

## ЗНАЙТЕ

### В Самаре работает «горячая линия» по незаконной продаже алкогольной продукции

Министерство экономического развития, инвестиций и торговли Самарской области совместно с «Региональным центром обработки телефонных обращений» организовали «горячую линию» по вопросам соблюдения требований законодательства к розничной продаже алкогольной продукции.

О фактах незаконной продажи алкогольной продукции можно сообщать по следующим телефонам: 8 (846) 200-01-23, 337-02-66, 337-19-92, 337-16-12, 337-04-90, 337-14-73.

## СООБЩЕНИЕ

### О проведении Годового общего собрания Открытого акционерного общества «САМАРАТРАНСАВТО»

Открытое акционерное общество «Самаратрансавто» сообщает акционерам о проведении годового общего собрания. Место нахождения общества: 443051, г.Самара, ул. Республиканская, дом 106. Годовое общее собрание акционеров проводится путем совместного присутствия акционеров (собрание). Дата проведения общего собрания: «25» апреля 2016 г. Время начала регистрации участников собрания: 10 час. 30 мин. Время открытия общего собрания акционеров: 11 час. 00 мин. Место проведения: 443051, г.Самара, ул. Республиканская, д. 106.

Список лиц, имеющих право на участие в годовом общем собрании акционеров, составлен по данным реестра владельцев именных ценных бумаг общества по состоянию на «28» марта 2016 г.

**Повестка дня годового общего собрания акционеров:**

1. Утверждение годового отчета за 2015 г.
  2. Утверждение годовой бухгалтерской (финансовой) отчетности, в том числе отчетов о прибылях и убытках (счетов прибылей и убытков) общества за 2015 г.
  3. Утверждение распределения прибыли по результатам финансового года, в том числе выплат (объявления) дивидендов.
  4. Избрание совета директоров общества.
  5. Избрание ревизионной комиссии общества.
  6. Утверждение аудитора общества.
- С информацией (материалами) о финансово-хозяйственной деятельности общества для лиц, имеющих право на участие в общем собрании акционеров, можно ознакомиться с 15 марта 2016 г., по рабочим дням с 8 до 12 часов, по адресу: 443051, г.Самара, ул. Республиканская, д. 106.
- Участнику общего собрания акционеров необходимо иметь при себе паспорт или иной документ, удостоверяющий личность, а представителю акционера - доверенность на право участия в общем собрании акционеров и (или) документы, подтверждающие его право действовать от имени акционера без доверенности.

реклама

## ВНИМАНИЕ!

С начала 2016 года на территории Куйбышевского внутригородского района городского округа Самара начала функционировать универсальная ярмарка по адресу: Куйбышевский район, 116-й км, Ново-Молодёжный переулок, 2а. Режим работы ярмарки с 08.00-20.00, выходной понедельник.

Для реализации продуктов питания и товаров повседневного спроса на территории ярмарки имеются:

- 50 сборных торговых павильонов с освещением. Оплата за место - 350 руб./день;
- 10 мест для торговли с машин. Оплата за место - 350 руб./день;
- 5 мест для пенсионеров. Оплата за место - бесплатно.

Для удобства покупателей и продавцов на ярмарке имеется 20 парковочных мест для автотранспорта, оборудован туалет.

Уборка территории и вывоз ТБО осуществляется за счёт средств организатора ярмарки.

Приглашаем всех заинтересованных предпринимателей принять участие в работе универсальной ярмарки. По вопросу предоставления мест необходимо обращаться к организатору ярмарки по адресу:

**г.Самара, ул.Чернореченская, 21, офис 381 (т. 241-13-77).**

### ИЗВЕЩЕНИЕ О ПРОВЕДЕНИИ СОБРАНИЯ О СОГЛАСОВАНИИ МЕСТОПОЛОЖЕНИЯ ГРАНИЦЫ ЗЕМЕЛЬНОГО УЧАСТКА

Кадастровым инженером Богатыревой Екатериной Владимировной, 443010, г.Самара, ул. Красноармейская, 1, офис 1; e-mail: ebogatireva@mail.ru; тел. 8-927-657-5540; № 63-11-265 основной государственный регистрационный номер юридического лица 1146315001073 в отношении земельного участка с кадастровым №, расположенного Самарская область, г. Самара, Кировский район, п.Зубчаниновка, ул. Гоголя, 54, выполняются кадастровые работы по уточнению местоположения границы земельного участка. Заказчиком кадастровых работ является Пожидаева Галина Николаевна. Собрание заинтересованных лиц по поводу согласования местоположения границы состоится по адресу: г.Самара, ул. Красноармей-

ская, 1, офис 1, **29 апреля 2016 г. в 11 часов 00 минут.** С проектом межевого плана земельного участка можно ознакомиться по адресу: г.Самара, ул. Красноармейская, 1, офис 1. Возражения по проекту межевого плана и требования о проведении согласования местоположения границ земельных участков на местности принимаются с **29 марта 2016 г. по 29 апреля 2016 г.** по адресу: г.Самара, ул. Красноармейская, 1, офис 1. Смежные земельные участки, с правообладателями которых требуется согласовать местоположение границы: Самарская область, г. Самара, Кировский район, п.Зубчаниновка, ул. Гоголя, 56, а также другие смежные землепользователи. При проведении согласования местоположения границ при себе необходимо иметь документ, удостоверяющий личность, а также документы о правах на земельный участок.

реклама

### ИЗВЕЩЕНИЕ О ПРОВЕДЕНИИ СОБРАНИЯ О СОГЛАСОВАНИИ МЕСТОПОЛОЖЕНИЯ ГРАНИЦЫ ЗЕМЕЛЬНОГО УЧАСТКА

Кадастровым инженером Крюковой Натальей Аркадьевной, квалификационный аттестат № 63-12-536, почтовый адрес: 443114, г.Самара, пр.Кирова, д. 395, кв. 106, адрес электронной почты: kpnat2010@mail.ru, контактный телефон 8-937-992-40-19, в отношении земельного участка, расположенного по адресу: Самарская область, г. Самара, Промышленный район, п. Томашев Колок, ул. Украины, участок № 39, выполняются кадастровые работы по уточнению местоположения границы земельного участка. Заказчиком кадастровых работ является Матвеева Татьяна Владимировна, адрес: Самарская область, г. Самара, ул. Украины, участок № 39, тел. 89276062086.

Собрание заинтересованных лиц по поводу согласования местоположения границы земельного участка состоится по адресу: г. Самара, ул. Са-

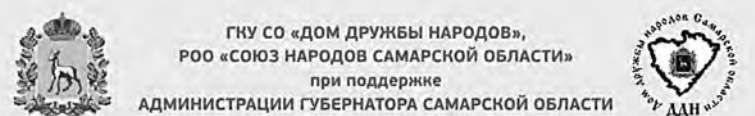
марская, 190, оф. 104, 28.04.2016 г. в 11.00. С проектом межевого плана земельного участка можно ознакомиться по адресу: г. Самара, ул. Самарская, 190, оф. 104.

Обоснование возражения по проекту межевого плана и требования о проведении согласования местоположения границ земельных участков на местности принимаются по адресу: г. Самара, ул. Самарская, 190, оф. 104, **с 28.03.2016 г. по 28.04.2016 г.**

Смежные земельные участки, с правообладателями которых требуется согласовать местоположение границы: Самарская область, г. Самара, Промышленный район, ул. Украины, участок № 37, кадастровый номер 63:01:0718003:17.

При проведении согласования местоположения границ при себе необходимо иметь документ, удостоверяющий личность, а также документы о правах на земельный участок.

реклама



**2 АПРЕЛЯ 12:00**

**УНИВЕРСАЛЬНЫЙ КОМПЛЕКС «МТЛ Арена» ул. Советской Армии, 253А**

**ОБЛАСТНОЙ МЕНЦИОНАЛЬНЫЙ ПРАЗДНИК НАВРУЗ 2016**

**В ПРОГРАММЕ ПРАЗДНИКА:**

- Театрализованное действие «Здравствуй, Навруз!»;
- Концертная программа с использованием элементов национальных обрядов;
- Работа детской и спортивной площадок;
- Выставка национальных блюд;
- Выставка декоративно-прикладного творчества

**ВХОД СВОБОДНЫЙ**





К 55-летию со дня первого полета человека в космос  
1961 САМАРА: ДОРОГА К ЗВЕЗДАМ



# ЖИЗНЬ НА МАРСЕ?

## Вычислим математически

Юные горожане ведут «галактический» поиск

Ирина Шабалина

Семиклассник самарской школы №155 **Антон Перепелкин** уже не первый год придумывает и конструирует роботов. Они, по задумке юного изобретателя, могли бы нести вахту в космосе. Его роботы отмечены на выставках и фестивалях. Недавно диплом I-й степени он получал из рук российского космонавта **Олега Артемьева**.

Семиклассник этой же школы **Макар Маркелов** предлагает исследовать планету Марс с помощью математической теории графов. Тем самым предпринять очередную попытку обнаружения там признаков жизни. Граф представляется как множество вершин-узлов, соединенных ребрами. Вершины - это возможные марсианские сооружения, ребра - соединяющие их транспортные пути.

- Дети у нас необычайно талантливые, ищущие, - отмечает учитель математики и информатики школы №155 **Людмила Валентиновна Васильева**. - Несколько ребят участвует в фестивалях, научно-образовательных, творческих конкурсах космической тематики на площадке СГАУ «Азбука науки», «Из СГАУ в космонавты», «Космический эксперимент». Старшеклассники создают красивые фильмы о космосе и составляют тематические кроссворды, младшие классы работают над рисунками и коллажами. Иначе и быть не может, ведь именно в нашей школе в 1963 году начинал свой школь-

ФАКТ

В минувшую пятницу в самарском детском саду №1 пос. Крутые Ключи прошли региональные отборочные соревнования по робототехнике «ИКАРенок» для детей дошкольного возраста. В них участвовали 60 ребят 5-7 лет и 30 педагогов. Соревнования состоялись в рамках Всероссийского робототехнического форума дошкольных образовательных организаций. Задача форума - приобщение детей к техническому творчеству с самого раннего возраста, формирование сообщества педагогов и детей, занимающихся инновационной деятельностью.



В архиве проекта уже десятки снимков. Среди них - фото юного пионера Сергея Авдеева.



ный путь будущий российский космонавт, Герой России, до 2005 года - рекордсмен мира по суммарному времени пребывания в космосе **Сергей Авдеев**. И многие из наших учеников, как и сам Сергей Авдеев в свое время, живут на улице с космическим названием - Юрия Гагарина.

### Дорогу подсказал... дневник

Пять лет назад ученики Людмилы Валентиновны, получив новый Дневник самарского школьника, обратили внимание на информацию на одной из страниц: оказалось, что космонавт Сергей Авдеев учился в этой самой школе города Куйбышева! Со строчек в дневнике и началась поисковая работа, которая вылилась в проект «Покорители космоса. Знакомство с земляком-космонавтом С.В. Авдеевым - гордостью Самарского края». Начали поиск со школьного архива. Отыскались документальные свидетельства 1963 года: да, вот он в списках, Сережа Авдеев. Прочитался здесь в начальных классах. Затем семья переехала в другой район города, и Сережа перешел в школу №144, затем №54. Педагогический коллектив разыскал первую учительницу Сергея **Раису Ивановну Кузнецову**, очень добрые сло-

ва говорила она о своем ученике, который хорошо ей запомнился: «Он всегда был при деле, всегда все знал. Если не знал - брался за книги. Очень вдумчивым был. Все у него было со смыслом».

Ребята вместе со своей классной руководительницей навестили родителей Сергея Авдеева, и все пять лет поддерживают с ними связь. Собрали о космонавте целую папку фотографий, информации, в которой один из самых ценных экспонатов - детский дневник с девизом, выведенным его собственной рукой: «Рожденный ползать - летать не может. А.М. Горький». Нашли дом на ул. Гагарина, в котором в начале 60-х годов жили Авдеевы.

### В колонне - вместе с космонавтом

В сентябре 2011 года увлеченная команда встретилась с космонавтом на железнодорожном вокзале Самары. Герой России полтора часа общался с ребятами и их педагогом. Были и другие встречи. В декабре прошлого года в рамках Вахты героев Отечества ребята прошли по площади им. Куйбышева с Сергеем Авдеевым в колонне «Геройского полка».

Ребята создали сайт с информацией и фотоматериалами, собран-

ными за несколько лет. Выступили с сообщениями о своей поисковой работе в Самарской губернской Думе, затем в Самарской городской Думе. Там они представили макет баннера, который предлагают установить на ул. Гагарина напротив дома, где жила семья Авдеевых. И табличку на здании своей школы очень хотели бы поместить. Дизайн-макет готов. Чтобы все ребята знали, что их школа воспитала космонавта и Героя, это станет отличной мотивацией для ребят ищущих и заинтересованных.

«Звездный» проект школы недавно был представлен директором **Оксаной Александровной Горшковой** в городском департаменте образования. Для этого выступления ребята сами сделали информационный стенд. А сейчас юные исследователи готовят материалы для заявки на первый Всероссийский медиаконкурс «Русский космос». Кстати, почти все ребята, стоявшие у истоков школьного проекта, ныне студенты СГАУ: **Елена Красавина, Марина Васильева, Наталья Третьякова, Иван Морозов. Сергей Воронков** поступил в СамГТУ. Получается, Сережа Авдеев в чем-то предопределил жизненный выбор будущих учеников своей школы, но уже из XXI века.

## ОБО ВСЁМ

### Именинники

**29 марта.** Александр, Денис, Емельян, Иван, Павел, Роман, Трофим, Юлиан.

**30 марта.** Александр, Алексей, Виктор, Гавриил, Макар, Павел.

### Народный календарь

**29 марта. Саввин, Тележный день.** На Савина (Саввина) нужно было посвятить день телеге - осмотреть ее, укрепить колеса, приладить оглобли. В народе так и говорили: «На Саввина сани покинь, телегу подвинь». Санный путь к этому времени уже полностью разрушался, пора было пересаживаться на летний транспорт. Также говорили: «Крути - не крути, зима, морозь - не морозь, а весна уже вошла в свои права». На Саввина ручьи бежали, даже если не было солнца, - такая теплая погода устанавливалась на улице. Считалось, что если в этот день тепло, то и вся весна будет теплой.

### 30 марта. Алексей Теплый.

Считалось, что на Руси в этот день шло бурное снеготаяние. В народе говорили: «Каковы на Алексея ручьи, таковы и разливы»; «Алексей - из каждого сугроба кувшин пролей». Если в этот день появились большие ручьи, то следовало ждать, что полая вода тоже будет большой и широко разольется по лугам. Также собирали березовый сок и пили его всей семьей. Не менее популярен был медово-березовый взвар (разновидность сбитня). Чтобы его приготовить, брали по 150 граммов меда и сахара, литр березового сока и варили их вместе 20 минут, после чего добавляли пряности - гвоздику, корицу, имбирь, кардамон, лавровый лист - и кипятили еще пять минут. Затем напиток процеживали и подавали к столу. Такой взвар прибавлял людям сил. Собирали в этот день и березовые почки. Настоянные на вине или на масле, они служили балзамом для заживления ран и для лечения ревматизма.

### Погода

Вторник			
День			Ночь
+4			-4
ветер давление влажность	В, 1 м/с 755 76%		ветер давление влажность
			В, 2 м/с 757 92%
Продолжительность дня: 12.51			
		восход	заход
Солнце	05.18	18.09	
Луна	00.00	08.15	
Убывающая Луна			

Среда			
День			Ночь
+5			-3
ветер давление влажность	СВ, 2 м/с 756 72%		ветер давление влажность
			С, 2 м/с 755 92%
Продолжительность дня: 12.56			
		восход	заход
Солнце	05.15	18.11	
Луна	00.06	08.57	
Убывающая Луна			



По прогнозу Лаборатории рентгеновской астрономии Солнца Физического института Академии наук, сегодня и завтра возмущений магнитосферы Земли не будет.

САМАРСКАЯ  
ГАЗЕТА

№35  
(5610)

УЧРЕДИТЕЛЬ, ИЗДАТЕЛЬ - Администрация г.о. Самара.  
АДРЕС УЧРЕДИТЕЛЯ, ИЗДАТЕЛЯ: 443010, г. Самара, ул. Куйбышева, 137  
Газета зарегистрирована Государственным комитетом Российской Федерации по печати Поволжским региональным управлением регистрации и контроля за соблюдением законодательства РФ о средствах массовой информации. Регистрационный номер С 0481 от 7 декабря 1998 г.

МУНИЦИПАЛЬНОЕ ПРЕДПРИЯТИЕ Г.О. САМАРА «САМАРСКАЯ ГАЗЕТА»

РЕДАКЦИЯ

И.о. главного редактора - Федоров А.В.

Зам. главного редактора: Андрианов В.Л., Подлесова И.В.

Ответ. секретарь - Блинов С.А.

АДРЕС РЕДАКЦИИ 443020, г. Самара, ул. Галактионовская, 39.  
Телефоны: 979-75-80 (приемная); 979-86-79, 979-75-87 (реклама).  
E-mail: info@sgpress.ru.

ПОДПИСНЫЕ ИНДЕКСЫ 52403, 52401, P2403, P2401

ТИРАЖ 26800. В розницу цена свободная. За содержание рекламы несет ответственность рекламодатель. Не заказанные материалы не оплачиваются. Время подписания в печать: по графику - 19.00, фактическое - 19.00. Дата выхода в свет 29.03.16 г. Отпечатано в Самарском филиале ООО «Типографии «КП» 443082, г. Самара, ул. Клиническая, 257. Заказ № 682

ЭЛЕКТРОННАЯ ВЕРСИЯ ГАЗЕТЫ  
www.sgpress.ru

