



## ПОРА НАДЕЖД, ПОРА НЕВЗГОД

Пять причин посмотреть премьерный спектакль «Мельница счастья» в «Камерной сцене»

→ страница 23

## «МОРЯЧОК» ИДЕТ С УРАЛА В КРЫМ

С заходом в Самару проследовало судно Русского географического общества

→ страница 24

## ВЫБИРАЙ ПО ПРИЗВАНИЮ

Впервые ведет набор абитуриентов объединенный Самарский университет

→ страница 5

### БЛАГОУСТРОЙСТВО

#### ПЛЯЖ ОСОБОГО НАЗНАЧЕНИЯ

Искупаться в Волге, невзирая на недуги

→ страница 3



### ПОРЯДОК

#### ДНЕВНОЙ ДОЗОР В СОВЕТСКОМ

В работе нарядов добровольных народных дружин участвует все больше жителей Самары

→ страница 21



### НА ДОРОГАХ

#### ЛЮБИТЕЛИ СКОРОСТИ

Мотоциклисты стали чаще нарушать правила дорожного движения

→ страница 22

### СИТУАЦИЯ

#### ПРОВАЛИЛ ЭКЗАМЕН...

Что делать, если не сдал ЕГЭ?

→ страница 5

### ДАТА 75 лет с начала Великой Отечественной войны

# Память живёт

В Самаре не забывают подвиги сороковых роковых

→ страницы 6-7



ПРЯМАЯ  
РЕЧЬ



#### Игорь Белоконов,

ЗАВЕДУЮЩИЙ МЕЖВУЗОВОЙ КАФЕДРОЙ КОСМИЧЕСКИХ ИССЛЕДОВАНИЙ, ПРОФЕССОР САМАРСКОГО УНИВЕРСИТЕТА:

#### О летней космической школе в Самаре

Наша летняя космическая школа - это работа на перспективу. У нас, например, уже намечается совместный проект по наноспутникам

с Францией. Поэтому одну из групп составляют представители этой страны. Очевидно, что летняя космическая школа - это не только одна из возможностей повысить узнаваемость и авторитет нашего университета, ознакомить научное сообщество с его традициями и культурой, но и прекрасная площадка по обмену технологическими идеями.

### ФЕСТИВАЛЬ

#### ГРУШИНСКИЙ как семейный праздник

Подготовка к крупнейшему в мире форуму бардовской песни вышла на финишную прямую

#### Маргарита Прасковьяна

Пресс-конференция, посвященная фестивалю имени Валерия Грушина, началась с поздравлений. 22 июня президенту клуба **Борису Кейльману** исполнилось 75 лет. Переходя к главной теме встречи - подготовке к 43-му фестивалю, обошлись без долгих преамбул, поскольку вряд ли в Самаре найдется человек, которому нужно было бы рассказывать о том, что такое Грушинский.

#### Такой же, но другой

43-й фестиваль авторской песни пройдет на Матрюковских озерах с 30 июня по 3 июля. В этом году Грушинский посвящен таким важным датам, как 55-летие первого полета человека в космос, Год российского кино, 165-летие Самарской губернии и 75-летие объявления Куйбышева запасной столицей.

В частности, на территории будет работать Дом кино с трансляцией фильмов о Грушинском фестивале, походах, путешествиях. Специальная концертная программа, посвященная Году российского кино и лично великому режиссеру Эльдару Рязанову, начнется в пятницу в 22.30 на главной сцене с включением его обращения и его стихов, а многие гости исполнят песни из его фильмов. Ведущим вечера будет **Олег Митяев**.

Во многом фестиваль останется неизменным. Традиционно помимо главной эстрады будут работать еще 11 площадок. Многие из них организованы клубами авторской песни из других городов.

→ страница 23

## Повестка дня

SGPRESS.RU сообщает

В области

### НАВЕСТИ ПОРЯДОК

На этой неделе губернатор Самарской области **Николай Меркушкин** посетил Красноярский район. Он стал участником заседания собрания представителей муниципального образования села Красный Яр, где были подведены итоги конкурса на замещение должности главы района. Большинство голосов победу одержал вице-спикер Самарской губернской думы **Михаил Белоусов**. После произнесения клятвы он вступил в должность главы Красноярского района со сроком полномочий пять лет.

- Хочу поблагодарить за поддержку депутатов и лично губернатора. Обещаю отдать все свои силы и сделать так, чтобы район процветал, - сказал Михаил Белоусов.

Поздравляя новоизбранного главу, губернатор отметил, что это взвешенное решение.

- За годы работы в думе Михаил Белоусов набрался опыта. Сейчас он заступает на новую должность с большим желанием, и областное правительство, со своей стороны, будет его всячески поддерживать, - подчеркнул Николай Меркушкин.

Позже губернатор встретился с жителями района. Сначала им представили нового главу района, а затем Николай Меркушкин вручил памятные медали «Куйбышев - запасная столица» ветеранам и жилищные сертификаты в рамках федеральной программы «Устойчивое развитие сельских территорий» молодым семьям.



Обсуждалась и непростая ситуация, сложившаяся в районе. Николай Меркушкин заметил, что здесь переплелись интересы многих групп людей.

- Мы будем делать все, чтобы навести порядок, и будем требовать этого от нового главы, - сказал губернатор. - Важно, чтобы новый руководитель понимал вас, а вы поддерживали его. От того, насколько местные жители и власть будут консолидированы, зависит благополучие территории.

### ИТОГИ Консолидация усилий дает видимый результат

Александр Черных

Вчера Владимир Путин выступил на пленарном заседании Государственной думы. Свое обращение к депутатам он начал с почтения памяти павших во время Великой Отечественной войны.

- Советский народ принял на себя самый мощный удар, но ответил врагу единым сопротивлением, стоял насмерть, защищая Отечество, полностью и окончательно разгромил агрессоров, одержал Великую Победу, - сказал президент. - Сегодня мы склоняем голову перед этим героическим поколением. Мы всегда будем помнить жертвенную доблесть наших отцов и дедов.

Владимир Путин обозначил и современную тенденцию: идеологические разногласия должны остаться в прошлом, чтобы объединиться для борьбы с международным терроризмом.

- Опасность распространения этой общей угрозы нарастает на наших глазах. Необходимо создавать равную для всех государств систему коллективной безопасности, - считает он. - Россия открыта для обсуждения этого важнейшего вопроса.

Затем президент поблагодарил депутатов «за глубокое понима-

# Использовать опыт с умом

Глава государства оценил работу депутатов за пятилетнюю сессию



ние государственных интересов России и умение решительно их отстаивать».

- Во многом благодаря принятым вами законам мы выполняем социальные обязательства перед гражданами, развиваем важнейшие отрасли экономики, совершенствуем политическую систему го-

сударства. Такая успешная деятельность - результат усилий всех фракций, их готовности вести конструктивный диалог друг с другом, с правительством, другими субъектами права законодательной инициативы, - подчеркнул Владимир Путин.

Историческим итогом работы этого созыва думы президент на-

звал правовую интеграцию Крыма и Севастополя: в самые короткие сроки были приняты законы, которые минимизировали проблемы вхождения этих территорий в состав России.

Высоко оценил Владимир Путин вклад депутатов в развитие политической системы (в том числе и усиление связи с регионами за счет появления депутатов, избранных по одномандатным округам) и принятие законов, регулирующих сферы образования, здравоохранения, жилищно-коммунального хозяйства.

- Вы смогли выработать высокие стандарты политической, парламентской культуры, утвердить их в своей повседневной работе. Будет полезно и для страны, и для избирателей, если этот конструктивный политический стиль станет отличительной чертой и нынешней избирательной кампании, - подытожил Владимир Путин.

### РАССТАНОВКА СИЛ АвтоВАЗ выдвинул своего представителя в Госдуму

# Сделали выбор

Николай Меркушкин посетил Тольятти с рабочим визитом

Виктор Михайлов

В минувший вторник губернатор Самарской области **Николай Меркушкин** стал участником конференции трудового коллектива ОАО «АвтоВАЗ». Вопрос на повестке дня был особо актуальный: коллектив предприятия решил выдвинуть кандидатом в депутаты Государственной думы своего представителя.

- Все привыкли, что кандидатов в депутаты выдвигают политические партии, руководствуясь собственными интересами. Мы решили пойти своим путем и предложить собственного кандидата, который сможет напрямую общаться с руководством страны и вместе с губернатором решать проблемы «АвтоВАЗа», - обозначил мнение рабочих председатель первичной профсоюзной организации завода **Сергей Зайцев**.

Свой выбор заводчане остановили на мастере цеха монтажа, наладки и специального транспорта **Владимире Держаке**. На предприятии он трудится уже 27 лет, начинал простым рабочим.

Решение трудового коллектива одобрили президент «АвтоВАЗа» **Николай Мор**, мэр Тольятти **Сергей Андреев** и председатель городской думы **Дмитрий Микель**.



- Наше предприятие имеет огромное значение как для города, так и для региона. Я считаю, что самый крупный трудовой коллектив России должен иметь своего представителя в Государственной думе, - сказал Николай Мор.

В ответном слове Владимир Держак поблагодарил коллектив и лично Николая Меркушкина за поддержку.

- Я много лет работаю на заводе, знаю все подразделения и понимаю, что без поддержки государства нам не обойтись. Моя твердая позиция - программа поддержки завода должна быть сохранена. А голос самого большого трудового коллектива в стране должен быть услышан в столице, - сказал мастер.

Николай Меркушкин подчеркнул, что решение об утвержде-

нии Владимира Держака в качестве кандидата и включении его в партийный список будет принято на съезде «Единой России» в Москве.

- В случае избрания депутатом вы должны будете сохранить тесную связь с заводом. С вами мы вместе будем решать проблемы «АвтоВАЗа». Итогом нашей совместной работы должен стать выход завода из состояния, в которое он сейчас попал, - подчеркнул глава региона.

Он добавил, что дальнейшая поддержка автогиганта будет невозможна, если сами тольяттинцы не поддержат действующую власть.

- В политическом вопросе мы должны стать лидерами. Если осенью мы мощно поддержим центральную власть, то и в ответ она поддержит нас, - резюмировал Николай Меркушкин.

Позже губернатор встретился с выпускниками школ. Почти 600 ребят из Тольятти, Сызрани, Жигулевска, Октябрьска и ряда муниципальных районов получили из его рук золотые медали «За особые успехи в учении», благодарственные письма и наручные часы.

- Знания, полученные в школе, дают каждому из вас возможность активно двигаться вперед. Но вам необходимо сохранить желание постоянно учиться и самосовершенствоваться: без такого настроя будет сложно в любой сфере деятельности. Только глубокие и прочные знания позволят вам достойно идти по жизни, - напутствовал медалистов глава региона.

Он также отметил, что особая гордость региона - увеличение числа медалистов: в этом году их больше почти на 100 человек.

- С медалистами, которые по различным причинам не смогут поступить на бюджетные места, областное правительство заключит контракт: оплату обучения возьмет на себя бюджет. Вы нужны Самарской области. И мы будем делать все, чтобы медалисты - наш «золотой фонд» - приносили дополнительные дивиденды региону, городу, своему району. В будущем вы своим трудом сможете сделать намного больше того, что мы направим на ваше обучение, - сказал Николай Меркушкин.

Ребята встретили эту идею аплодисментами и поблагодарили губернатора за поддержку учителей Самарской области и за внимание к школьным проблемам.

## Подробно о важном

**АКТУАЛЬНО** Борьба с незаконными вывесками и объявлениями



# РЕКЛАМА, которая мешает жить

**Нарушителям грозят серьезные штрафы**

**Ирина Исаева**

В областной столице продолжается борьба с незаконной рекламой. За порядком в этой сфере следят сотрудники районных администраций. Административные комиссии выявляют нарушителей в ходе ежедневных рейдов по территории. Вместе со специалистами «в дозор» отправилась и корреспондент «СГ».

### По закону совести

Небольшая парикмахерская на ул. Пензенской. Ее владелец развернул масштабную пиар-кампанию. Вывески над входом ему показалось мало, поэтому стену дома «украсила» большая надпись, а на стволах тополей поблизости появились таблички-указатели. Они надежно крепятся при помощи саморезов. Своими действиями бизнесмен не только навредил деревьям, но и нарушил закон 113-ГД.

- Мы ведем борьбу с такими нарушениями, составляем протоколы, назначаем административный штраф, - рассказывает председатель административной комиссии администрации Железнодорожного района **Елена Филянина**. - В течение месяца предприниматель должен либо демонтировать незаконную вывеску, либо обратиться в комитет по наружной рекламе за раз-

решением на ее размещение. О результатах он должен сообщить в административную комиссию.

Требования к наружной рекламе четко установлены: вывеска может быть только одна, ее размеры - до 10 метров в длину и 60 см в ширину. К тому же «визитная карточка» заведения не должна располагаться выше линии второго этажа и частично или полностью перекрывать оконные или дверные проемы. Тем не менее нарушения встречаются буквально на каждом шагу. При этом «неправильные» вывески портят не только облик города, но и жизнь самарцев. Владелец магазина все на той же улице Пензенской установили железную растяжку с названием своей торговой марки прямо под окнами спальни пожилой женщины.

- Просверлили стену, несмотря на то, что это моя частная собственность, - жалуется **Вера Папчихина**. - Меня игнорировали, не слушали. Теперь мне зимой холодно, окна замерзают. Компенсации мне не надо, пусть дыры заделают.

- Нарушения видны невооруженным глазом: вывеска находится выше уровня второго этажа, - комментирует представитель административной комиссии. - Обязательно проверим этот магазин. Владелец заплатит штраф.

### Мы по объявлению

Не менее актуальна другая проблема - незаконная расклейка объявлений. Неопытными бумагами оклеены остановки, фонарные столбы, фасады зданий и даже гаражи. И это несмотря на то, что сейчас практически возле каждого подъезда установлены информационные стенды, есть они и на улицах города - клей, не хочу!

- Это большая проблема, потому что застать расклейщика объявлений «на месте преступления» почти невозможно, - объясняет Елена Филянина. - Правда, в большинстве объявлений указана организация и номер телефона - тогда мы можем привлечь к административной ответственности рекламодателей.

В период месячника по благоустройству неocenимую помощь в борьбе с лавиной объявлений оказали волонтерские отряды школьников и студентов. Акция «Пожиратели рекламы» сделала Железнодорожный район намного чище. Но новые объявления появляются ежедневно. За свои действия нарушители расплачиваются рублем: физическим лицам грозит штраф до 4 тыс. руб., должностным - до 8 тыс. руб., а юридическим - до 20 тыс. руб.

- За пять месяцев 2016 года составлен 21 протокол, наложено 16 штрафов на общую сумму 33,5

тысячи рублей, из них уже взыскано 22,7 тысячи, - информирует начальник отдела по административной работе городского департамента общественной безопасности **Инесса Королева**. - Кроме того, ведется большая профилактическая работа. С населением встречаются и представители ТОСов, и сотрудники отделов ЖКХ районных администраций.

### КОММЕНТАРИЙ



**Олег Фурсов,**

ГЛАВА САМАРЫ:

• Люди, которые расклеивают объявления на остановках и деревьях, прекрасно осознают, что их действия незаконны и они совершают порчу имущества, наносят вред окружающей среде. Это сказывается на внешнем облике города в целом. Если мы всем городским сообществом будем нетерпимо относиться к этому безобразию, то обязательно изменим ситуацию. Необходимо создавать прецеденты реального наказания за подобные действия.

**SGPRESS.RU** сообщает

### В городе

#### АВТОБУС СТАНЕТ МУНИЦИПАЛЬНЫМ

С 1 июля автобусный маршрут №35, следующий от Дома молодежи до поселка НФС, начнет обслуживаться муниципальным предприятием «Пассажиравтотранс». Сейчас на маршруте пока курсируют автобусы частного перевозчика.

График работы будет следующим: отправление в первый утренний рейс в 5.40, в последний вечерний - в 21.30. Пассажиры муниципальных автобусов смогут воспользоваться всеми льготами на проезд или оплатить поездку транспортными картами.

### МОЛОДЕЖЬ

#### ПРИГЛАШАЮТ В ПАРК

25 июня в 12.00 в парке им. Гагарина начнется празднование Дня молодежи. В программе - выступление самарских музыкальных групп, работа интерактивных, музыкальных и спортивных площадок. Здесь можно будет поиграть на барабанах и гитаре, попробовать себя в качестве диджея или танцора, а также посмотреть товарищеский футбольный матч между молодежными командами Франции (Париж) и России (Самара). Каждый желающий может организовать и собственную сборную для участия в турнире среди любителей. Для этого необходимо до 12.00 24 июня отправить заявку на почту [event@samdm.ru](mailto:event@samdm.ru). Победителей ждут ценные призы.

### ПАРУСНЫЙ МЕМОРИАЛ

25 июня горожан приглашают на набережную. На Волге пройдут зрелищные яхтенные гонки «Мемориал заслуженного мастера спорта по парусу Николая Мясникова». Старт в 11.00.

**БЛАГОУСТРОЙСТВО** Отдых на набережной доступен маломобильным самарцам

**Ирина Соловьева**

Этим летом у маломобильных самарцев есть возможность позагорать на берегу Волги и даже искупаться в безопасных условиях. На Некрасовском спуске усилиями муниципалитета оборудован пляж, приспособленный для людей с ограниченными возможностями здоровья. По поручению главы Самары **Олега Фурсова** реализацией проекта занимались департамент опеки, попечительства и социальной поддержки совместно с департаментом городского хозяйства и экологии.

Найти специализированный участок помогают информационные знаки и мнемосхемы для слабовидящих людей. Спуститься прямо к воде можно по деревянному настилу. А уже с помощью поручней - безопасно вой-

## Пляж особого назначения

Искупаться в Волге невзирая на недуги



ти или въехать в воду. Закуплен специальный итальянский аппарат для купания людей с ограниченными возможностями - яркое кресло на резиновых колесах, которое не тонет в воде. Можно расположиться на орто-

педических матрацах. В непосредственной близости от спуска - раздевалка и туалет для маломобильных граждан. Заместитель руководителя департамента городского хозяйства **Андрей Семенов** заверил, что все обу-

стройство соответствует требованиям безопасности.

- Мы тесно сотрудничаем с общественными организациями инвалидов. При обустройстве зоны отдыха на набережной и пляже обращались к ним за консультациями, спрашивали, что сделать для максимального комфорта маломобильных граждан, - сказала заместитель руководителя департамента соцподдержки **Светлана Найденова**.

В ревизии особого пляжа также приняли участие заместитель председателя правительства Самарской области **Александр Фетисов** и председатель городской думы **Галина Андриянова**. Высоко оценил проделанную работу председатель общественной организации инвалидов-коля-

сочников «Ассоциация «Десница» **Евгений Печерских**.

- В одночасье сделать город доступным для инвалидов невозможно, это процесс постепенный, - отметил он. - В Самаре сделано уже много хороших дел. Одно из них - открытие этого пляжа, где учтены самые важные аспекты создания доступной среды. И такие принципы должны соблюдаться везде.

Светлана Найденова сообщила, что каждый день с 10 до 20 часов на этом пляже будут дежурить волонтеры общественной организации «Парус надежды» и медработники, готовые оказать любую помощь купальщикам с ограниченными возможностями. Также она отметила, что маломобильные самарцы по предварительной заявке могут добраться до особого места отдыха на социальном такси.

## Есть разговор

ОТ ПЕРВОГО ЛИЦА

Менее трех месяцев остается до выборов в Государственную и губернскую думы. Фактически же политические объединения с весны ведут подготовку к этой двойной кампании. Безусловно, громким событием стал выход бывшего председателя самарского областного отделения «Справедливой России», действующего депутата губдумы Александра Колычева из партии. И не менее интересен его следующий шаг - участие в праймериз от «Единой России». Что подтолкнуло к таким решениям? Как они повлияют на политическую карьеру? Ответы на эти и многие другие вопросы - в интервью с депутатом.



# «Когда критикуешь, предлагай что-то дельное»

Бывший спарворос рассказал о том, почему не стоит заниматься политической конкуренцией ради одной только конкуренции

Игорь Озеров

- Александр Васильевич, ваше имя до недавнего времени прочно ассоциировалось с партией «Справедливая Россия». Вы участвовали в создании регионального отделения, два раза избирались от него в губернскую думу. Но летом 2014 года внезапно ушли с должности председателя, а теперь и вовсе из партии. Что стоит за этими решениями?

- Говоря откровенно, оставить пост председателя меня попросило московское руководство партии. Основная причина - мой отказ выдвигаться в губернаторы в 2014 году. Тогда на выборы шел Николай Иванович Меркушкин. Центральное руководство «СР» решило, что надо двигать в губернаторы кандидатов от партии. Меня не просто убеждали, а заставляли идти на те выборы.

Идти на выборы просто для того, чтобы лишний раз, как говорится, засветиться, заведомо зная, что проиграешь, не в моем характере. Я реалист и был уверен, что лично мне этого не надо делать. Было понятно, что победа достанется Меркушкину, кандидатуру которого одобрил президент. Итоги выборов только подтвердили, что я был абсолютным прав.

Я тогда предлагал не становиться конкурентами ради одной только конкуренции, а посмотреть, чем можно помочь Меркушкину, который предложил подробный план развития региона. Это было бы лучше и для партии. Ведь одно дело - критиковать и ничего не делать, и совсем другое - критиковать, но предлагать что-то дельное. Если с чем-то не согласен - возражаешь, но по делу, конструктивно, предложи свое решение проблемы.

- Призыв к конструктиву не прошел...

- Да, мне сказали: если на выборы не идешь, пиши заявление о сложении полномочий, есть кандидат, который готов в этом



Александр Колычев прошел все карьерные ступени в стройотрядах: в 1965 году - бойцом, в 66-м - бригадиром. Потом стал первым командиром отряда пединститута. Стройотрядовское движение было очень востребованным. Куйбышевский областной отряд насчитывал 11 тысяч бойцов.



участвовать. Ну раз вы так считаете - вот вам заявление.

Я со многими решениями центрального руководства партии и прежде был не согласен. Я открыто возражал, когда Виктора Тархова сняли с поста руководителя реготделения с формулировкой «За нанесение политического вреда и дискредитацию партии». По всей России как флагом размахивали тем фактом, что спарворос Тархов стал мэром Самары, в заслугу всей партии ставили. А когда он следующие выборы проиграл - освобождают с поста за нанесение политического вреда. Разве это справедливо?

Мой выход из «Справедливой России» - глубоко продуманное решение. Принималось оно болезненно, все-таки большая часть жизни прошла с этой партией. Но я реально почувствовал, что больше там не нужен, и поэтому посчитал невозможным для себя оставаться в ее рядах.

- Вы остаетесь беспартийным, но все-таки участвовали в праймериз «Единой России» и выиграли, набрав 45 процентов. На выборы в губдуму планируете идти по Красноглинскому одномандатному округу при поддержке «медведей». Если вашу

кандидатуру утвердят окончательно, подчинитесь строгой партийной дисциплине?

- Я оставляю за собой право быть самостоятельным. Это же не преступление - иметь свое мнение, отличное от большинства. И если я буду не согласен, против совести не пойду. Не исключаю, что я стану членом Общероссийского народного фронта. В самарском отделении собрались очень активные, болеющие за благополучие губернии люди. Они многое делают: добиваются прозрачности при проведении госзакупок, рационального расходования бюджетных денег, выявляют коррупционные поползновения в исполнительной власти.

- Давайте поговорим о вашем прошлом. В 60-е годы вы были в числе создателей первых стройотрядов в Куйбышевской области. Как вы сейчас оцениваете тот опыт?

- Лучшие годы моей жизни - это именно стройотрядовские. Когда только бросили клич, что надо отряды создавать, никто толком не знал, как это делать. Многих от этой идеи отталкивало, что работать придется во время летних каникул, которых ждешь весь год. Но меня это со-

вершенно не пугало. Когда нас собрали и сказали, что формируется стройотряд для работы в Казахстане, для меня вопросов не было - поеду! И романтика, и заработать можно неплохо. Я никогда не жалел об этом решении.

Я все карьерные ступени в стройотрядах прошел: в 1965 году - бойцом, в 66-м уже был бригадиром. Потом стал первым командиром отряда пединститута, в котором на тот момент учился. Мы работали в Приволжском районе, прокладывали дороги, принимали участие в строительстве школы. Через пять лет я стал командиром областного отряда.

- У вас есть награды за работу в стройотрядах?

- Да, в 1976 году был отмечен орденом Трудового Красного Знамени.

- В то время это была большая честь.

- Стройотрядовское движение было очень востребованным. Куйбышевский областной отряд насчитывал 11 тысяч бойцов. Наши студенты и в области у нас работали, и в Туве на нашей базе был создан отряд, но специально для наших, куйбышевских студентов. Мы отправ-



ляли наших ребят в Томск, Тюмень, на строительство Байкало-Амурской магистрали, на Камчатку. Сельхозотряды отправляли в Молдавию, Астраханскую область.

Я уверен, чтобы что-то развивалось и росло, зерно должно попасть в благодатную почву. Что нам досталось в наследство от Советского Союза? Была правильная школа воспитания кадров. Четкая вертикаль существовала в том же строительстве. Закончил вуз - поработай мастером, а для начала, может, и рабочим. Потом прорабом, старшим прорабом. И если ты проявил свои профессиональные и организаторские способности, тебя двигали на более ответственную работу. Я все эти ступени в стройотрядах прошел, и кроме того, я этим делом горел. Это же очень замечательная школа жизни была! После трудового лета мы возвращались другими - спаянными дружкой и общим делом, с правильным взглядом на жизнь. И на следующий год снова рвались в отряд. Эта закалка навсегда. Не зря же среди многих ректоров вузов, директоров заводов, руководителей крупных компаний очень много тех, у кого за плечами стройотрядовский опыт. И в областном руководстве есть такие люди.

- Что, по вашему мнению, больше всего мешает развиваться региону, стране?

- Думаю, одно из основных препятствий - это коррупция. И просчеты при подборе кадров. Увы, сейчас нет практически никакого спроса с высоких чиновников за развал работы на вверенном направлении. Вспомните хотя бы, чем закончились разбирательства с организациями, подведомственными министерству обороны, ко-го и как наказали.

Я как депутат много усилий уделяю борьбе со злоупотреблениями во власти. Надеюсь, продолжу заниматься этим и впредь.

## Образование

НАУКА Что привело в Самару студентов со всех концов планеты



# ШКОЛА

## КОСМИЧЕСКОГО МАСШТАБА

### От идеи миссии к проекту наноспутника

Ирина Соловьева

Более трех десятков студентов из 15 университетов Великобритании, Южной Кореи, Мексики, Индии, Бразилии, Швейцарии и других континентов приехали в Самару на XII международную летнюю космическую школу. Организаторами столь масштабного мероприятия выступили Самарский национальный исследовательский университет имени академика С.П. Королева, РКЦ «Прогресс», Поволжское отделение Российской академии космонавтики имени Циолковского при поддержке Международной астронавтической федерации.

На открытии проректор по образовательной и международной деятельности университета **Владимир Богатырев** отметил, что в этом году подано особенно много заявок со всех концов планеты: конкурс составил четыре человека на место.

- Мы отбирали лучших студентов, оценивая не только резюме, но и вузы, которые они представляют, - пояснил он.

**Луи Мале** из Университета космической аэронавтики в Тулузе

(Франция), как и другие гости, не скрывал своей радости, энтузиазма и надежд, возлагаемых на самарскую летнюю космическую школу:

- В детстве я жил во Флориде (США), и помню, какое неизгладимое впечатление произвел на меня запуск шаттла. Уже тогда понял, что моя жизнь будет связана с космосом. После окончания учебы я хочу работать в Европейском космическом агентстве. Поэтому те знания по космическим электронным и механическим системам, инженерии, которые надеюсь приобрести в летней космической школе Самарского университета, мне очень пригодятся.

Многие иностранные гости были поражены образовательными и научными возможностями Самарского университета, достижениями Ракетного космического центра «Прогресс» и всего аэрокосмического кластера Самарской области.

Оценив музей авиации и космонавтики университета, участники школы в течение двух часов увлеченно общались в его стенах с Героем России, космонавтом **Сергеем Авдеевым**.

С интересом слушали выступления приглашенных профес-

соров. Например, по проблеме очистки космоса от мусора - **Валерия Трушлякова** из Омского государственного технического университета.

За две недели школы под общим названием «Перспективные космические технологии и эксперименты в космосе. От идеи миссии к проекту наноспутника» студенты из разных университетов мира изучат основы создания устройств и механики полета, узнают о проблемах, существующих при выведении на орбиту и управлении движением. А также, по словам организаторов, они на практике, работая в группах, смогут проявить свои знания и творчество, обсудить возможные варианты и создать свой проект наноспутника.

- Наша летняя космическая школа - это работа на перспективу, - отметил заведующий междвузовской кафедрой космических исследований, профессор Самарского университета **Игорь Белоконев**. - У нас, например, уже намечается совместный проект по наноспутникам с Францией. Поэтому одну из групп составляют представители этой страны. Они уже знают, над каким типом проекта им предстоит работать. Костяк другой группы - голландцы из старейшего и крупнейшего в Нидерландах технического университета города Дельфт. Это очень развитое учреждение с богатыми научными традициями. И мы хотим посмотреть, какие предложения по маневрирующему спутнику смогут внести их студенты, а затем сравнить с нашими идеями. Очевидно, что летняя космическая школа - это не только одна из возможностей повысить узнаваемость и авторитет нашего университета, ознакомить научное сообщество с его традициями и культурой, но и прекрасная площадка по обмену технологическими идеями.

Проректор Владимир Богатырев в свою очередь выразил надежду, что выпускники нынешней космошколы в дальнейшем будут учиться в аспирантуре, магистратуре и, возможно, в докторантуре Самарского университета.

ВУЗЫ Приемная кампания

# ВЫБИРАЙ

## ПО ПРИЗВАНИЮ

Впервые ведет набор абитуриентов объединенный Самарский университет

Ирина Соловьева

Новый-старый вуз намерен в этом году существенно увеличить прием. На первый курс по всем формам обучения планируется взять более пяти тысяч человек. Это почти в полтора раза больше, чем было зачислено в 2015-м в Самарский государственный аэрокосмический университет (СГАУ) и Самарский государственный университет (СамГУ) совокупно.

Существенно возрастет и количество бюджетных мест. Их будет 2528. Столько человек Самарский национальный исследовательский университет готов обучать в новом учебном году за счет средств всех уровней бюджета.

Члены приемной комиссии отметили, что кроме самарских школьников, уже изначально планировавших поступление именно сюда и участвовавших в специальных олимпиадах, увеличивается целенаправленный приток в вуз талантливых выпускников из-за пределов губернии.

По словам ответственного секретаря комиссии, начальника управления по формированию контингента **Сергея Горяинова**, в результате расширения международной профориентационной де-

ятельности в этом году ожидается также увеличение количества иностранных студентов. Первым зарубежным абитуриентом 2016 года стал житель Эквадора **Суарез Гарсиа Джулио Сераз**, который поступает в магистратуру на техническую эксплуатацию летательных аппаратов и двигателей.

Прием абитуриентов в объединенный Самарский университет проходит на новой площадке: в манеже по адресу ул. Врубеля, 29г (на территории инженерного кампуса). Впервые будет применена электронная очередь.

Выпускники, поступающие по ЕГЭ на очную форму обучения на бюджетные места, смогут подать документы с 20 июня до 26 июля. По направлениям «Журналистика» и «Телевидение» - до 15 июля (этой категории ребят предстоит пройти творческий конкурс). Срок приема документов для поступающих на платные места, имеющих результаты ЕГЭ или вступительных испытаний, - до 18 августа.

Всю необходимую информацию абитуриенты в онлайн-режиме смогут отслеживать на официальном сайте Самарского национального исследовательского университета имени академика С.П. Королева (<http://www.priem.ssau.ru/>).



ПОЛЕЗНО ЗНАТЬ На всякий случай

# ПРОВАЛИЛ экзамен...

## Что делать, если не сдал ЕГЭ?

Единый государственный экзамен - это серьезное испытание и ответственный период в жизни выпускника и всей семьи. Но бывает всякое. Об этом стоит помнить и знать, что, как и когда можно исправить.

### Пересдать экзамены в резервные сроки могут:

- получившие «неуд» по одному из обязательных предметов (русский язык или математика);
- пропустившие экзамен по болезни;
- пропустившие по уважительной причине (смерть родителей, бабушек, братьев и сестер или законных опекунов подростка);

- те, кто не смог завершить тестирование по уважительной причине;
- те, чьи результаты были аннулированы из-за нарушения порядка проведения экзамена.

### Можно еще раз пересдать не ранее 1 сентября текущего года:

- тем, кто получил «неуд» за оба обязательных предмета;
- тем, кто заслужил повторно неудовлетворительный результат по

русскому или математике (во время пересдачи в дополнительные дни).

### Пересдавать только через год:

- если «проспал» или «попал в пробку»;
  - если «пойман» за использованием шпаргалок;
  - если получен «неуд» по выбранному предмету;
  - если все дни экзаменов, включая резервные, лежал в больнице.
- Если до следующего года ничего исправить нельзя, то стоит задуматься, чего вы на самом деле хотите в дальнейшем (может, это знак судьбы и повод все изменить), и уверенно к этому идти.

**Психологи советуют родителям и близким быть максимально спокойными и сдержанными в период сдачи ребенком ЕГЭ: это лучшая поддержка.**

### Резервные дни:

- **23 июня (чт)** - иностранные языки (устн.)
- **24 июня (пт)** - литература, физика, история, биология
- **27 июня (пн)** - русский язык
- **28 июня (вт)** - математика (базовый и профильный)
- **30 июня (чт)** - по всем предметам

**Минимальное количество баллов, чтобы получить аттестат о завершении школы:**

- русский язык: 24 балла - 10 первичных баллов
- математика профильного уровня: 27 баллов - 7 первичных баллов

- математика базового уровня: 3 балла - 7 заданий

**Минимальное количество баллов, чтобы поступить в вуз:**

- по русскому языку: 36 баллов - 16 первичных баллов
- по математике: 27 баллов
- по обществознанию: 42 балла
- по физике: 36 баллов
- по иностранным языкам (английский, французский, немецкий, испанский) - 22 балла

## Память

УРОКИ ИСТОРИИ 75 лет с начала Великой Отечественной войны

## В ПЛАМЕНИ СВЕЧЕЙ

Ирина Кондратьева

Около двух сотен свечей зажглось в канун дня начала Великой Отечественной войны на самарской набережной - на Аллее Соловецких юнг. Так почтили память тех, кто отстоял мир, самарские студенты, а также жители и гости города, оказавшиеся в тот вечер у Волги. Организатором акции в губернской столице выступил самарский Дом молодежи при поддержке городского департамента культуры, туризма и молодежной политики.

- К памятным дням мы обязательно готовим мероприятия, к которым пытаемся привлечь как можно больше людей. 22 июня - это очень важная, сложная в эмоциональном плане дата, о которой ни за что нельзя забыть, - говорит заместитель директора самарского Дома молодежи **Андрей Золотухин**. - Война, начавшаяся в этот день, коснулась каждой семьи в нашей стране. Пропустить всероссийскую акцию «Свеча памяти» мы не могли.

Всем желающим предложили почтить память павших зажжением свеч и возложением гвоздик к мемориалу Соловецким юнгам.

Председатель региональной общественной организации «Ветераны морской пехоты и спецназа ВМФ» **Юрий Кондрашов** поблагодарил собравшихся за то, что они пришли почтить память людей фронтового поколения.

- Они хотели растить хлеб, строить города, растить детей. Но война все изменила, - произнес ветеран. - С каждым годом становится все меньше людей, героически сражавшихся на фронтах войны и самоотвержен-

Накануне Дня памяти и скорби самарцы собрались на набережной



Это нужно не мертвым, это нужно живым

Форум «iВолга-2016» не остался в стороне от памятной даты

Анна Турова

Вчера на площадке форума Приволжского федерального округа «iВолга», который проходит на Мастрюковских озерах, ко Дню памяти и скорби была приурочена специальная акция.

Почти тысяча парней и девушек проснулись ранним утром, чтобы собраться у главной сцены. На проекторе под стихотворение Роберта Рождественско-



го «Реквием» были показаны фотографии тех, кто отстоял право на жизнь будущих поколений ценой собственной жизни. После этого ребята

прошли по поляне с фотографиями родных, принимавших участие в Великой Отечественной войне. Колонна пронесла таблички с портретами героев и свечи памяти до причала на берегу Волги. Там под песню Марка Бернеса «Журавли» на воду были спущены венки с зажженными свечами и белые бумажные кораблики. А в небо собравшиеся запустили белые воздушные шары. Закончилась церемония минутой молчания.

но трудившихся в тылу. О них мы не имеем права забыть. Хотелось бы, чтобы наши дети, внуки знали и помнили, что мир достаточно хрупок и наша общая задача - сохранить его.

Все собравшиеся на набережной почтили память погибших минутой молчания.

- На войне погибли оба мои дедушки. Бабушка осталась с тремя дочками на руках и слепой мамой, - рассказала **Алевтина Голденова**, присоединившаяся к акции. - Девочки росли без отца, и даже сейчас, когда им по 80 лет, они плачут, когда говорят о войне. Поэтому подобные мероприятия нужны, чтобы такой день не повторился.

14-летняя **Мария**, ученица школы №72, волонтер самарского Дома молодежи, поделилась, что ей не раз приходила в голову мысль «А если начнется война?»

- Становится очень страшно, что можно потерять родных, близких, что нас разлучат, кто-то погибнет, - говорит девушка.

Студенты самарского филиала Волжского госуниверситета водного транспорта сошлись на том, что для сохранения мира мы должны быть сплоченными, защищать слабых от зла, несправедливости и любить свою Родину.

- А также сострадать и уважать друг друга, - добавляет **Андрей Золотухин**. - Без уважения мира не получится.

- Молодежь должна знать историю, делать выводы и помнить предков, которые за них сложили головы, - добавил ветеран морской пехоты и спецназа ВМФ **Иван Киселев**. - Радуется, что таких ребят становится больше.

## Любить Отечество - значит знать его прошлое

Ева Нестерова

Вчера около пятидесяти ребят, которые отдыхают в лагерях дневного пребывания при школах №70 и 81, отложили игры, прогулки, экскурсии и пришли на площадь Славы. Ученики начальных классов присоединились к всероссийской акции «Свеча памяти». Организовали мероприятие для школьников депутат городской думы **Александр Максимов**, члены совета депутатов Ленинского района и общественный совет микрорайона «Струковский».

- Мы хотим, чтобы вы запомнили эту дату, когда началась война, унесшая жизни 27 миллионов наших соотечественников, - отметил **Александр Максимов**, обращаясь к детям. - Мы скорбим по тем, кто погиб на фронте и в

В пришкольных лагерях ведется патриотическая работа



тылу - от лишений, голода, холода, кто был замучен в концлагерях, и мы отдаем дань уважения тем, кто прошел через четыре года страшных испытаний и остался в живых. Любить Родину - значит знать ее историю.

Школьники и педагоги зажгли свечи и, стараясь, чтобы они не потухли, вместе с Александром

Максимовым бережно подносили к Вечному огню. Ученица школы №70 **Дарья Барган** сказала, что поставила свечу в память о двух своих прадедушках - участниках войны, и с чьими портретами девочка шла в Бессмертном полку. А **Дарья Мукалова** - в память о ветеране из соседнего двора, о котором делала доклад к 9 Мая.

О трагических событиях Великой Отечественной ребята могли узнать из переносной экспозиции, предоставленной советом ветеранов Ленинского района. Говорил о них и председатель этой общественной организации **Юрий Хартуков**. В частности, он вспоминал о военном детстве, когда для каждого ребенка самым желанным ла-

комством был кусочек хлеба, посыпанный сахаром.

Педагоги, работающие в пришкольных лагерях, тоже рассказывают о тяжелом периоде в истории нашей страны. Кто-то из ребят в силу возраста еще не может осознать трагичность войны, но с годами они все поймут и передадут память о героическом подвиге народа уже своим детям, уверены учителя. Участие в акции «Свеча памяти» - далеко не единственное мероприятие патриотической направленности, в котором приняли участие школьники Ленинского района. Например, **Александр Максимов** помогал организовать выезд ребят в музей Приволжского военного округа. По его словам, работа с подрастающим поколением - важнейшая составляющая его деятельности в избирательном округе.

ДАТА Поддержка ветеранов - наш долг

# ПОДВИГ НА ВЕКА

В Самаре вспоминают тех, кто ценой жизни защитил Родину



Юлия Жигулина

День памяти и скорби в Самаре начался с возложения цветов к Вечному огню и горельефу скорбящей Родины-матери на площади Славы. С цветочными букетами и венками сюда пришли сотни людей со всего города: ветераны Великой Отечественной войны и действующие военнослужащие, представители общественных организаций и сотрудники силовых служб, школьники и участники военно-патриотических клубов.

## Пример величайшего мужества

- 75 лет назад немецко-фашистские захватчики вероломно напали на Советский Союз. Началась самая страшная и кровопролитная война в истории нашей страны и мира. Сегодня мы вспоминаем тех, кто отдал свои жизни за свободу и независимость нашей Родины, - обратился к собравшимся губернатор

Самарской области **Николай Меркушкин**. - На фронт ушло более полумиллиона куйбышевцев, а с полем сражений не вернулся каждый второй. Их подвиг на века останется в памяти потомков, как пример величайшего мужества и самопожертвования. Только в народном единстве, сохранении нашей исторической памяти и духовных ценностей залог процветания и великого будущего России. Низкий поклон вам, дорогие ветераны, за Великую Победу.

В числе первых к Вечному огню вместе с губернатором прошли председатель Самарской губернской думы **Виктор Сазонов**, главный федеральный инспектор по Самарской области **Сергей Чабан**, глава Самары **Олег Фурсов**, председатель городской думы **Галина Андриянова**.

Следом за ними прошли ветераны войны, среди которых - полковник в отставке, председатель ассоциации боевых офицеров Советского района **Сергей Сергеевич Алехин**. Прибавив себе воз-

раст, Сережа Алехин начал службу на Кавказе, а уже в 16 лет прибыл на защиту Сталинграда.

- Немцы настолько внезапно напали на нашу страну, что мы оказались неподготовленными к войне. Только спустя год, а то и больше мы смогли мобилизовать свои силы и остановить продвижение противника. В том числе и под Сталинградом, куда были направлены лучшие силы и техника. Тогда у нас появилось ощущение: надо хорошенько дать немцам по мозгам, чтобы они больше никогда не посягали на нашу землю, - вспоминает Сергей Сергеевич.

В минуту молчания Сергей Алехин, как и все присутствовавшие, почтил память своих близких и однополчан, погибших во время войны.

## Безграничная поддержка

С площади Славы представители ветеранских районных организаций и губернатор направились в окружной Дом офицеров. Здесь прошло общее собрание, посвященное Дню памяти и скорби.

- Мы должны быть благодарны ветеранам за то, что живем. Со своей стороны, молодое поколение будет делать все, чтобы страна могла процветать. В последнее время ветераны ощущают значительную поддержку со стороны губернатора и региональных властей. Спасибо за то, что делаете для нас и для области, - обратился к главе региона в начале встречи председатель самарской городской общественной организации ветеранов труда, Вооруженных сил и правоохранительных органов **Владимир Пронин**.

Десятерым ветеранам в стенах ОДО губернатор вручил региональную награду - памятный знак «Запасная столица». Им же было отмечено и само учреждение культуры и искусств «Дом офицеров Самарского гарнизона им. Ворошилова».

Собрание, приуроченное к Дню памяти и скорби, состоялось также в ДК им. Литвинова.

ИНИЦИАТИВА

# Они сражались за Родину

У школы №92 появился мемориальный комплекс

Ирина Приборкина

Несколько лет назад на территории бывшего авторемонтного завода на пересечении ул. Гаражной и 4-го проезда во время строительных работ был найден памятник - солдат, держащий оливковую ветвь, - и мраморные плиты с именами. Ученики школы №92 взяли на себя ответственность восстановить его и выяснить происхождение. Подключились ветеранские организации, органы образования города и области, краеведы. Выяснили, что на плитах высечены имена работников авторемонтного завода, ушедших на фронт.

К сожалению, мрамор поломался, фамилии проглядывались с большим трудом, но памятник из листовой меди сохранился неплохо. Его было решено обновить, а имена фронтовиков разместить на стальной пятиконечной звезде. Восстановленный мемориальный комплекс назвали по аналогии с одним из лучших фильмов о Великой Отечественной - «Они сражались за Родину».

В церемонии открытия приняли участие ветераны войны, представители общественной организации «Союз генералов Самары», депутатского корпуса, заместитель регионального министра образования и науки **Надежда Колесникова**, руководитель аппарата администрации Самары **Владимир Терентьев**, руководитель городского департамента образования **Лилия Галузина**.

- Когда подрастающее поколение настроено на сохранение традиций - это самое главное, - сказал Владимир Терентьев. - Народ, который так чтит свою память, никогда и никому не победить.

- Мемориал появился благодаря настойчивости учеников. Особенно ценно то, что здесь установлен не вновь изготовленный, а восстановленный по инициативе самих ребят памятник, - отметила Лилия Галузина.

Событие завершилось хором пением песен военных лет и минутой молчания, после которой в небо выпустили белых голубей и воздушные шары.



РЕЗУЛЬТАТ Идея активистов воплощена



Около **300** бывших блокадников живут сейчас в Самаре.

## «ДОРОГА ЖИЗНИ», воплощенная в граните

В парке Победы открыт памятник подвигу жителей и защитников Ленинграда

Татьяна Гриднева

Вчерашний день надолго запомнится членам городской общественной организации «Жители блокадного Ленинграда», ведь открытие памятника в честь тех, кто отстоял город на Неве, завершает мемориальный комплекс, созданный в парке Победы при их участии. Здесь есть уже аллея, посвященная ленинградцам, памятный знак, и вот, наконец, рядом с аллеей появилась воплощенная в граните зна-

менитая «Дорога жизни» через Ладогу.

- Две стелы из гранита вычерчивают перспективу, символизируя уходящую вдаль дорогу через замерзшее озеро, - поясняет автор памятника - скульптор **Иван Мельников**. - Заключенные между ними барельефы - это куски льда, в которых отражаются с одной стороны тяжелые будни блокадного города, с другой - полупорка, везущая голодную ленинградскую детвору на Большую землю.

В церемонии открытия памятника приняли участие пред-

седатель губернской думы **Виктор Сазонов**, первый заместитель главы Самары **Виктор Кудряшов**, Герой России **Игорь Станкевич**.

- 15 лет назад в парке Победы была высажена аллея, посвященная ленинградцам, - напомнил Виктор Кудряшов. - А несколько лет назад с председателем городской общественной организации «Жители блокадного Ленинграда» **Тамарой Короткевич** мы заговорили о создании здесь памятника. Эта идея нашла широкую поддержку и понимание жителей не только нашего города, но и Санкт-Петербурга, доставивших в Самару гранит, из которого создана композиция.

Тамара Короткевич напомнила, что нынешние блокадники - это, в основном, дети, кото-

рые выжили благодаря самоотверженности своих матерей. Отцы, как правило, сражались на фронте. Умирающие от голода женщины отдавали последние крохи, чтобы спасти детей, с замиранием сердца провожали их в опасную дорогу по Ладоге. Одним из регионов, куда затем везли ребят, была как раз Куйбышевская область. Короткевич сказала, что у членов организации есть еще одна мечта - создать памятник матерям-блокадницам.

Памятными знаками «Куйбышев - запасная столица» были отмечены активисты организации «Жители блокадного Ленинграда». А сами они передали благодарственные письма представителям предприятий, внесших вклад в создание мемориальной композиции.

# Официальное опубликование

ПРАВИТЕЛЬСТВО САМАРСКОЙ ОБЛАСТИ

РАСПОРЯЖЕНИЕ

от 16.06.2016 №482-р

**Об изъятии для государственных нужд Самарской области объектов недвижимого имущества в целях обеспечения строительства проспекта Карла Маркса на участке от проспекта Кирова до границы городского округа Самара с реконструкцией участка автомагистрали «Центральная» муниципального района Волжский Самарской области и городского округа Самара**

В соответствии со статьями 49, 56.2, 56.6 Земельного кодекса Российской Федерации, статьями 235, 239.2, 279 Гражданского кодекса Российской Федерации, статьей 32 Жилищного кодекса Российской Федерации, статьей 5 Закона Самарской области «О земле», схемой территориального планирования Самарской области, утвержденной постановлением Правительства Самарской области от 13.12.2007 № 261, документацией по планировке территории, утвержденной распоряжениями Правительства Самарской области от 29.12.2014 № 1014-р «Об утверждении основной части проекта планировки территории в целях строительства проспекта Карла Маркса на участке от проспекта Кирова до границы городского округа Самара с реконструкцией участка автомобильной дороги общего пользования регионального значения в Самарской области автомагистрали «Центральная» в муниципальном районе Волжский Самарской области и городском округе Самара», от 29.04.2015 № 293-р «Об утверждении проекта межевания территории в целях строительства проспекта Карла Маркса на участке от проспекта Кирова до границы городского округа Самара с реконструкцией участка автомобильной дороги общего пользования регионального значения в Самарской области автомагистрали «Центральная» в муниципальном районе Волжский Самарской области и городском округе Самара»:

1. Изъять для государственных нужд Самарской области в целях обеспечения строительства проспекта Карла Маркса на участке от проспекта Кирова до границы городского округа Самара с реконструкцией участка автомагистрали «Центральная» муниципального района Волжский Самарской области и городского округа Самара объекты недвижимого имущества, в том числе земельные участки, подлежащие образованию, указанные в приложениях 1 и 2 к настоящему распоряжению.

2. Министерству транспорта и автомобильных дорог Самарской области (Пивкину) осуществить необходимые юридические действия, связанные с изъятием объектов недвижимости, указанных в приложениях 1 и 2 к настоящему распоряжению, в порядке, установленном действующим законодательством, за счет средств областного бюджета в пределах общего объема бюджетных ассигнований, предусмотренного министерству транспорта и автомобильных дорог Самарской области законом Самарской области об областном бюджете на соответствующий финансовый год и плановый период.

3. Контроль за выполнением настоящего распоряжения возложить на министерство транспорта и автомобильных дорог Самарской области (Пивкина).

4. Опубликовать настоящее распоряжение в средствах массовой информации.

**Первый вице-губернатор –  
председатель Правительства  
Самарской области А.П.Нефёдов**

ДЕПАРТАМЕНТ ГРАДОСТРОИТЕЛЬСТВА  
ГОРОДСКОГО ОКРУГА САМАРА

РАСПОРЯЖЕНИЕ

21.06.2016 №РД-596

**О разрешении ООО «ПОСКО» подготовки документации по планировке территории в границах улиц Белорусской, Большой Караванной в Куйбышевском районе городского округа Самара**

На основании статей 8, 41, 42, 43, 45, 46 Градостроительного кодекса Российской Федерации, статьи 28 Устава городского округа Самара Самарской области, постановления Администрации городского округа Самара от 01.02.2010 № 80 «Об утверждении порядка подготовки и утверждения документации по планировке территории городского округа Самара»:

1. Разрешить ООО «ПОСКО» подготовку документации по планировке территории (проект планировки и проект межевания) в границах улиц Белорусской, Большой Караванной в Куйбышевском районе городского округа Самара, согласно приложению № 1 к настоящему распоряжению.

2. Подготовку документации по планировке территории (проект планировки и проект межевания) в границах улиц Белорусской, Большой Караванной в Куйбышевском районе городского округа Самара вести в соответствии с техническим заданием, согласно приложению № 2 к настоящему распоряжению.

3. Установить, что документация по планировке территории (проект планировки и проект межевания) для утверждения должна быть представлена в Департамент градостроительства городского округа Самара в течение 12 (двенадцати) месяцев со дня вступления настоящего распоряжения в силу.

4. Управлению развития территорий Департамента градостроительства городского округа Самара в течение трех дней со дня принятия настоящего распоряжения обеспечить его официальное опубликование в газете «Самарская Газета» и размещение на официальном сайте Администрации городского округа Самара в сети Интернет.

5. Настоящее распоряжение вступает в силу со дня его официального опубликования.

6. Срок действия настоящего распоряжения составляет 12 (двенадцать) месяцев со дня его официального опубликования.

7. Контроль за выполнением настоящего распоряжения возложить на заместителя руководителя Департамента градостроительства городского округа Самара С.Н.Шанова.

**И. о. руководителя Департамента  
С.Н.Шанов**

ПРИЛОЖЕНИЕ №2  
к распоряжению Департамента градостроительства  
городского округа Самара  
21.06.2016 №РД-596

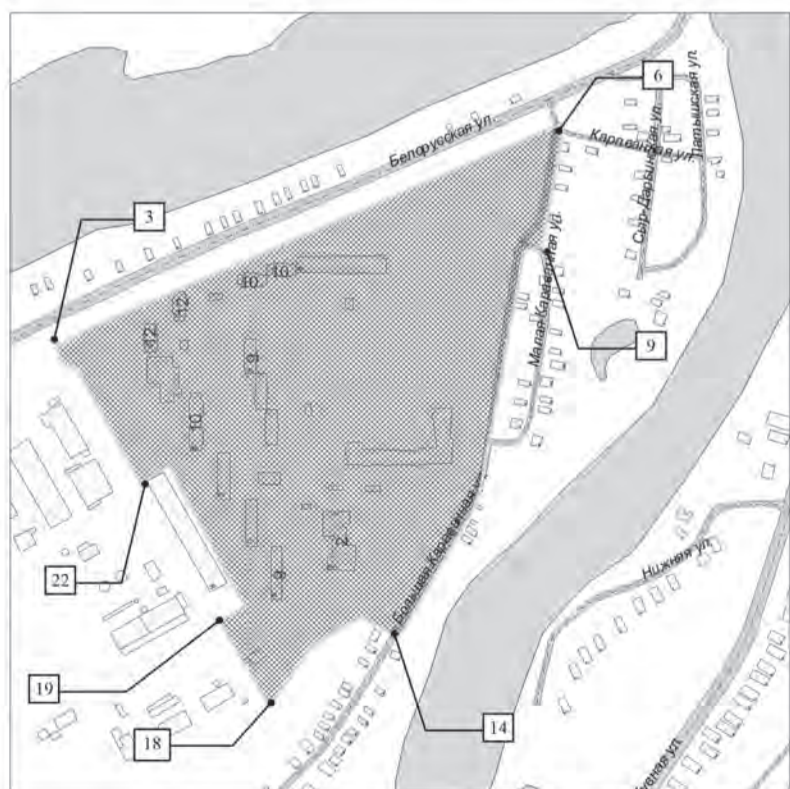
Техническое задание

для подготовки документации по планировке территории в границах улиц Белорусской, Большой Караванной в Куйбышевском районе городского округа Самара

№ п/п	Перечень основных данных и требований	Содержание данных и требований
1	2	3
1	Основание для проектирования	1. Обращение ООО «ПОСКО», распоряжение Департамента градостроительства городского округа Самара от 21.06.2016 №РД-596 (далее - распоряжение Департамента от 21.06.2016 №РД-596) «О разрешении ООО «ПОСКО» подготовки документации по планировке территории в границах улиц Белорусской, Большой Караванной в Куйбышевском районе городского округа Самара».
2	Цели подготовки документации по планировке территории	1. Выделение элементов планировочной структуры, установление параметров планируемого развития элементов планировочной структуры, зон планируемого размещения объектов капитального строительства, в том числе объектов федерального значения, объектов регионального значения, объектов местного значения. 2. Определения местоположения границ образуемых и изменяемых земельных участков.
3	Границы разработки документации по планировке территории и площадь объекта проектирования	Куйбышевский район городского округа Самара. В границах улиц Белорусской, Большой Караванной. Площадь 13,16 га. Схема границ территории для подготовки документации по планировке территории утверждается распоряжением Департамента от 21.06.2016 №РД-596 (приложение №1).

## СХЕМА

**границ территории для подготовки документации по планировке территории в границах улиц Белорусской, Большой Караванной в Куйбышевском районе городского округа Самара**



### ПРИМЕЧАНИЕ:

1. Графический материал действителен только для определения границ разработки документации по планировке территории.

### ПРИЛОЖЕНИЕ № 1

к распоряжению Департамента градостроительства городского округа Самара

21.06.2016 №РД-596

S = 13,16 га

№	Y	X
1	-2955,58	-5381,86
2	-2956,55	-5381,08
3	-2965,09	-5363,39
4	-2935,16	-5346,32
5	-2499,21	-5156,35
6	-2478,38	-5147,20
7	-2478,77	-5158,03
8	-2497,71	-5262,37
9	-2503,80	-5267,96
10	-2511,53	-5266,35
11	-2516,85	-5274,39
12	-2556,67	-5499,07
13	-2563,13	-5516,51
14	-2635,25	-5641,50
15	-2646,05	-5635,95
16	-2672,67	-5621,06
17	-2720,20	-5650,98
18	-2760,12	-5707,66
19	-2808,60	-5625,60
20	-2783,99	-5613,73
21	-2856,56	-5477,89
22	-2884,00	-5493,40
23	-2947,57	-5381,24
24	-2951,41	-5379,48
1	-2955,58	-5381,86

ситуационный план М 1:160 000



границы испрашиваемой территории

Заместитель руководителя Департамента градостроительства городского округа Самара

**С.Н.Шанов**



## Официальное опубликование

4	Нормативные документы и требования нормативного и регулятивного характера к разрабатываемой документации по планировке территории	<p>Разработку документации по планировке территории осуществлять в строгом соответствии с:</p> <ul style="list-style-type: none"> <li>- Градостроительным кодексом РФ, Земельным кодексом РФ, Водным кодексом РФ, Лесным кодексом РФ иными нормативными правовыми актами РФ, Самарской области, городского округа Самара;</li> <li>- Инструкцией о порядке проектирования и установления красных линий в городах и других поселениях РФ, принятой постановлением Госстроя России от 06.04.1998 № 18-30 (далее - РДС 30-201-98), в части не противоречащей действующему законодательству;</li> <li>- Инструкцией о порядке разработки, согласования, экспертизы и утверждения градостроительной документации, утвержденной Приказом Госстроя России от 29.10.2002 № 150 и зарегистрированной в Минюсте РФ 12.02.2003 № 4207 (далее – СНИП 11-04-2003), в части не противоречащей законодательству;</li> <li>- приказом Министерства строительства Самарской области от 20.11.2011 № 137-п «Об утверждении состава и содержания проектов планировки территории, подготовка которых осуществляется на основании схемы территориального планирования Самарской области, в том числе при размещении линейных объектов регионального значения»;</li> <li>- Федеральным законом от 24.07.2007 № 221-ФЗ «О государственном кадастре недвижимости» (далее – Федеральный закон № 221-ФЗ);</li> <li>- Генеральным планом городского округа Самара, утвержденным Решением Думы городского округа Самара от 20.03.2008 № 539 (далее - Генеральный план);</li> <li>- Правилами застройки и землепользования в городе Самаре, утвержденными Постановлением Самарской городской Думы от 26.04.2001 №61 (далее - Правила);</li> <li>- иными нормативными актами: целевыми программами, утвержденными проектами градостроительного развития территории и др.;</li> <li>- иными нормативными правилами проектирования: Региональными нормативами градостроительного проектирования Самарской области, сводами правил (далее - СП), СНИПами, СанПиНами, техническими регламентами и др.</li> </ul> <p>При проектировании:</p> <ul style="list-style-type: none"> <li>- нормативные показатели плотности застройки рассчитывать в соответствии с требованиями Правил применительно к территориальной зоне для каждого участка, отсутствующие в Правилах показатели плотности застройки рассчитывать по приложению СП 42.13330.2011;</li> <li>- территории общего пользования (дороги, проезды, улицы, скверы, площади, и т.д.) выделить красными линиями;</li> <li>- обеспечить максимально полную обеспеченность нормативных показателей по социальным объектам (школы, детские сады, детские и взрослые поликлиники или офисы врачей общей практики) в границах проектирования;</li> <li>- рассмотреть возможность реконструкции существующих и (или) размещение новых объектов социального обслуживания (детских садов, школ, детских и взрослых поликлиник, пождепо, станций скорой помощи, отделений почты, участковых пунктов милиции и др.) с учетом нормативных требований к их расположению для полного обеспечения существующего и планируемого населения в границах ППТ;</li> <li>- предусмотреть единую систему транспорта и улично-дорожной сети в увязке с планировочной структурой прилегающих территорий, обеспечивающую удобные, и безопасные транспортно-пешеходные связи и трассировку маршрутов общественного транспорта;</li> <li>- обеспечить максимально полную обеспеченность нормативных показателей по местам хранения автотранспорта в границах проектирования;</li> <li>- минимизировать размещение открытых парковок, для постоянного хранения и циркуляции транспорта, кроме транспорта экстренных служб, на дворовой территории;</li> <li>- выдержать санитарные разрывы до существующей и планируемой жилой застройки от существующих и проектируемых объектов общественно-делового, торгового, промышленно-коммунального назначения.</li> <li>- учесть разрабатываемые ППТ на прилегающих территориях;</li> <li>- учесть границы территорий объектов культурного наследия, включенных в единый государственный реестр объектов культурного наследия (памятников истории и культуры) народов Российской Федерации, границы территорий выявленных объектов культурного наследия.</li> </ul> <p>При межевании территории:</p> <ul style="list-style-type: none"> <li>- межевание вести в соответствии с требованиями статей 11.2, 11.9 Земельного кодекса РФ, 41, 43 Градостроительного кодекса РФ, Федерального закона № 221-ФЗ;</li> <li>- определить местоположение границ образуемых и изменяемых земельных участков застроенных и подлежащих застройке территорий, расположенных в границах элемента планировочной структуры;</li> <li>- предусмотреть доступ (проход или проезд от земельных участков общего пользования) к образуемым или изменяемым земельным участкам, в том числе путем установления сервитутов, в соответствии с п. 21.1. статьи 26 Федерального закона № 221-ФЗ;</li> <li>- образовать земельные участки, занимаемые многоквартирными жилыми домами, попадающими в границы ППТ, с учетом данных технической инвентаризации, а именно схематичных генеральных планов;</li> <li>- при разработке проекта межевания территорий в границы земельных участков включаются территории: под зданиями и сооружениями; проездами, пешеходных дорог и проходов к ним; открытых площадок для временного хранения автомобилей; придомовых зеленых насаждений, площадок для отдыха и игр детей; хозяйственных площадок; физкультурных площадок; резервных территорий;</li> <li>- для сложившихся и вновь образуемых объектов недвижимости, находящихся в собственности нескольких организаций, выделяется единый земельный участок, размер и границы которого устанавливаются в соответствии с основным функциональным назначением объекта, при этом, за отдельным землепользователем условно закрепляется часть участка пропорционально занимаемой полезной площади здания без закрепления границ в натуре;</li> <li>- образуемые и изменяемые земельные участки должны находиться в одной территориальной зоне.</li> </ul>		<ul style="list-style-type: none"> <li>- из раздела VI ИСОГД «Сведения об изученности природных и техногенных условий на основании инженерных изысканий» (обзорные материалы по инженерно-геологическим изысканиям территории, выполненным в различный период);</li> <li>- из подраздела В раздела VIII ИСОГД «Сведения о застроенных и подлежащих застройке земельных участках» (сведения об утвержденных схемах расположения земельного участка на кадастровом плане территории);</li> <li>- из раздела IX ИСОГД «Сведения о геодезических и картографических материалах (топографических материалах Департамента)»;</li> <li>3) сведения о зонах с особыми условиями использования территорий: <ul style="list-style-type: none"> <li>- особо охраняемых природных территориях федерального, регионального, местного значения;</li> <li>- о лесах, расположенных на землях лесного фонда, землях иных категорий;</li> <li>- о водных объектах находящихся в федеральной собственности;</li> <li>- о водоохраных зонах иных водных объектов;</li> <li>- о зонах санитарной охраны источников питьевого водоснабжения,</li> <li>- о санитарно-защитных зонах,</li> <li>- о наличии (или отсутствии) скотомогильников (биотермических ям)</li> <li>- о численности охотничьих ресурсов, охотничьих угодьях, юридических лицах, осуществляющих виды деятельности в сфере охотничьего хозяйства, проведенных биотехнических мероприятиях, особо охраняемых природных территориях и оказываемых услугах в сфере охотничьего хозяйства;</li> </ul> </li> <li>4) сведения ФГБУ «Федеральная кадастровая палата Росреестра» по Самарской области - кадастровые планы территорий (при необходимости кадастровые выписки о земельных участках) в электронном виде, подписанные электронной цифровой подписью;</li> <li>5) сведения и материалы ФГУП «Ростехинвентаризация - Федеральное БТИ» об инвентаризации зданий, строений и сооружений, расположенных в границах зон планируемого размещения объектов социально-культурного и коммунально-бытового назначения, иных объектов капитального строительства, в границах зон планируемого размещения объектов федерального значения, объектов регионального значения, объектов местного значения</li> <li>6) сведения из Единого государственного реестра прав на недвижимое имущество и сделок с ним в отношении объектов, сведения о которых получены в ФГБУ «Федеральная кадастровая палата Росреестра» по Самарской области и ФГУП «Ростехинвентаризация - Федеральное БТИ»;</li> <li>7) сведения Департамента градостроительства городского округа Самара (о предоставлении земельных участков и заключенных договорах аренды земельных участков);</li> <li>8) сведения Департамента управления имуществом городского округа Самара (о предоставлении земельных участков и заключенных договорах аренды земельных участков);</li> <li>9) сведения Управления государственной охраны объектов культурного наследия самарской области (перечень, границы охранных зон, зон регулирования застройки, градостроительные регламенты);</li> <li>10) сведения эксплуатирующих и иных заинтересованных учреждений и организаций (водоснабжение и водоотведение, газоснабжение, теплоснабжение, электроснабжение и наружное освещение, дождевая канализация и благоустройство территории, организация дорожного движения, присоединение к действующей улично-дорожной сети) о принципиальной возможности подключения к инженерным сетям, транспортным коммуникациям и отпуска планируемых мощностей;</li> <li>11) сведения профильных министерств Правительства Самарской области и департаментов Администрации городского округа Самара о развитии данной территории по городским программам, в том числе: адресной программе сноса, реконструкции ветхого жилого фонда, а также по программам развития инженерной, социальной и транспортной инфраструктур;</li> <li>12) сведения министерства транспорта и автомобильных дорог Самарской области о документации по планировке территории на проектируемой и сопредельных территориях (при наличии);</li> <li>13) данные на объекты транспортного обслуживания и придорожного сервиса на проектируемой и сопредельных территориях (при необходимости);</li> <li>14) сведения из ГУП Самарской области «Единый информационно-расчетный региональный центр» (в случае, если проектной документацией предусматривается снос жилых домов);</li> <li>15) сведения об обеспеченности социальными объектами: школы, детские сады, детские и взрослые поликлиники или офисы врачей общей практики, отделения почты и банков (запрашиваются в границах радиуса обслуживания объектов в случае размещения новой жилой застройки).</li> </ul>
6	Состав документации по планировке территории			<ul style="list-style-type: none"> <li>1) Проект планировки территории: <ul style="list-style-type: none"> <li>- основная часть, которая подлежит утверждению;</li> <li>- материалы по обоснованию проекта планировки.</li> </ul> </li> <li>2) Проект межевания территории.</li> </ul>
7	Состав основной части проекта планировки территории, подлежащей утверждению			<ul style="list-style-type: none"> <li>1. Чертеж или чертежи планировки территории (М 1:500 – 1:2000), на которых отображаются: <ul style="list-style-type: none"> <li>а) красные линии (оформленные в соответствии с требованиями РДС 30-201-98;</li> <li>б) линии, обозначающие дороги, улицы, проезды, линии связи, объекты инженерной и транспортной инфраструктур, проходы к водным объектам общего пользования и их береговым полосам;</li> <li>в) границы зон планируемого размещения объектов социально-культурного и коммунально-бытового назначения, иных объектов капитального строительства;</li> <li>г) границы зон планируемого размещения объектов федерального значения, объектов регионального значения, объектов местного значения;</li> </ul> </li> <li>2. положения о размещении объектов капитального строительства федерального, регионального или местного значения, а также о характеристиках планируемого развития территории, в том числе плотности и параметрах застройки территории и характеристиках развития систем социального, транспортного обслуживания и инженерно-технического обеспечения, необходимых для развития территории (далее – Положение о размещении).</li> </ul>
5	Состав исходных данных для подготовки документации по планировке территории	<p>Сбор исходных данных обеспечивается Заказчиком документации в границах разработки проекта планировки территории:</p> <ul style="list-style-type: none"> <li>1) топографическая съемка 1:500, выполненная в соответствии с данными инженерно-геодезических изысканий, проведенных в соответствии с требованиями п.п. 5.57-5.60 и п.п.5.189-5.100 СП 11-104-97 «Инженерно-геодезические изыскания для строительства», со сроком изготовления не более 2-х лет (при необходимости);</li> <li>2) сведения из информационной системы обеспечения градостроительной деятельности городского округа Самара (далее – ИСОГД): <ul style="list-style-type: none"> <li>- из раздела III ИСОГД «Сведения о - из раздела III ИСОГД «Сведения о документах территориального планирования городского округа Самара, материалы по их обоснованию» (в том числе о существующих красных линиях);</li> <li>- из раздела IV ИСОГД «Сведения о правилах землепользования и застройки городского округа Самара, данных о внесении в них изменений»;</li> <li>- из раздела V ИСОГД «Сведения о документации по планировке территорий»;</li> </ul> </li> </ul>		<p>Материалы по обоснованию проекта планировки территории включают в себя материалы в графической форме (М 1:500 – 1:2000), пояснительную записку.</p> <p>Графические материалы содержат:</p> <ul style="list-style-type: none"> <li>а) схему расположения элемента планировочной структуры;</li> <li>б) схему использования территории в период подготовки проекта планировки территории, на которой показывается: <ul style="list-style-type: none"> <li>- границы проектируемой территории;</li> <li>- существующая застройка с характеристикой зданий и сооружений по назначению, этажности и капитальности;</li> <li>- границы землевладения и землепользования с указанием форм собственности и разрешенных видов использования;</li> <li>- крупные инженерные сооружения, линейные объекты и коммуникации инженерной инфраструктуры;</li> <li>- объекты и сооружения транспортной инфраструктуры;</li> <li>- сохраняемые элементы застройки и участки природного ландшафта;</li> <li>- границы отводов участков под все виды строительства и благоустройства;</li> </ul> </li> </ul>
8	Состав материалов по обоснованию проекта планировки территории			

# Официальное опубликование

		<p>- планировочные ограничения – действующие красные линии; в) схему организации улично-дорожной сети, включающую в себя: - границы проектирования; - категории улиц и дорог, номера кварталов; - линии внутриквартальных проездов и проходов в границах территории общего пользования и (или) являющиеся предметом сервитутов; - остановочные и конечные пункты наземного городского пассажирского транспорта; - объекты транспортной инфраструктуры с выделением эстакад, путепроводов, мостов, тоннелей, объектов внешнего транспорта, железнодорожных вокзалов, пассажирских платформ, сооружений и устройств для хранения и обслуживания транспортных средств (в том числе подземных) и иных подобных объектов в соответствии нормативами градостроительного проектирования; - хозяйственные проезды; - основные пути пешеходного движения, пешеходные переходы, поперечные профили улиц и магистралей; - иные объекты транспортной инфраструктуры; г) схему границ территорий объектов культурного наследия (далее – ОКН) (при их наличии в границах разработки проектной документации), на которой отображаются: - границы проектирования; - границы территорий ОКН, включенных в единый государственный реестр объектов культурного наследия (памятников истории и культуры) народов Российской Федерации; - границы территорий вновь выявленных ОКН; д) схему границ зон с особыми условиями использования территории, включающую: - границы проектирования; - зоны охраны ОКН федерального, регионального и местного значения; - границы земель существующих и планируемых к созданию особо охраняемых природных территорий федерального, регионального и местного значения; - охранные зоны инженерных сетей и сооружений; - зоны охраняемых и режимных объектов; - зоны санитарной охраны источников водоснабжения; - водоохраные зоны, прибрежные защитные и береговые полосы; - санитарно-защитные зоны предприятий и иных объектов; - санитарные разрывы от железнодорожных линий и автодорог; - зоны экологического риска и возможного загрязнения окружающей природной среды вследствие возможных аварий на опасных объектах (при их наличии в границах разработки проектной документации); е) схему вертикальной планировки и инженерной подготовки территории с указанием: - границ проектирования; - существующих и проектных отметок по осям проезжих частей в местах пересечения улиц и проездов и в местах перелома продольного профиля, проектные продольные уклоны; - мероприятия по инженерной подготовке территории, обеспечивающие размещение объекта капитального строительства (организация отвода поверхностных вод), сооружения инженерной защиты территории от воздействия чрезвычайных ситуаций природного и техногенного характера); - мероприятия по ограничению негативного техногенного воздействия на окружающую природную среду в соответствии с требованиями природоохранного законодательства; ж) схему размещения сетей и инженерных сооружений, где показываются: - существующие сохраняемые, реконструируемые, ликвидируемые и проектируемые трассы внемикрорайонных сетей и сооружений водоснабжения, водоотведения, теплоснабжения, газоснабжения, электроснабжения, телевидения, радио и телефона с их основными параметрами, дренажная сеть; - места присоединения их к городским магистральным линиям и сооружениям; - размещение пунктов управления системами инженерного обслуживания; - предложения по развитию сооружений инженерного обеспечения (существующих и проектируемых коммуникаций в границах объектов инженерного обеспечения намечаемого строительства или реконструкции); - существующие и проектируемые крупные подземные инженерные сооружения; з) иные материалы в графической форме для обоснования положений о планировке территории: - предложения по застройке территории, которые могут включать материалы, характеризующие архитектурно-планировочные и объемно-пространственные решения застройки территории (при необходимости); - предложения по внесению изменений в действующие Генеральный план городского округа Самара и Правила застройки и землепользования в городе Самаре (при необходимости); Пояснительная записка содержит описание и обоснование положений, касающихся: 1) определения параметров планируемого строительства систем социального, транспортного обслуживания и инженерно-технического обеспечения, необходимых для развития территории; 2) защиты территории от чрезвычайных ситуаций природного и техногенного характера, проведения мероприятий по гражданской обороне и обеспечению пожарной безопасности; 3) иных вопросов планировки территории. Состав исходных данных определен разделом 5 настоящего Технического задания.</p>	
9	Состав проекта межевания территории	<p>Проект межевания территории включает в себя чертеж или чертежи межевания территории (М 1:500 – 1:2000), на которых отображаются: а) красные линии, утвержденные в составе проекта планировки территории; б) линии отступа от красных линий в целях определения места допустимого размещения зданий, строений, сооружений; в) границы образуемых и изменяемых земельных участков на кадастровом плане территории, условные номера образуемых земельных участков; г) границы территорий объектов культурного наследия (при их наличии в границах разработки проекта межевания), при этом при установлении размеров и границ земельных участков в зонах исторической застройки учитываются исторические границы домовладений, определяемые на основе архивных данных, историко-архитектурных опорных планов и проектов зон охраны памятников истории и культуры; д) границы зон с особыми условиями использования территорий (при их наличии в границах разработки проекта межевания); е) границы зон действия публичных сервитутов (при их наличии в границах разработки проекта межевания). В проекте межевания территории должны быть указаны: 1) площадь образуемых и изменяемых земельных участков и их частей; 2) образуемые земельные участки, которые после образования будут относиться к территориям общего пользования или имуществу общего пользования; 3) вид разрешенного использования образуемых земельных участков в соответствии с проектом планировки территории в случаях, предусмотренных Градостроительным кодексом РФ.</p>	
10	Основные этапы подготовки документации по планировке территории	<p>1 этап. Сбор и систематизация исходных данных. Анализ существующего состояния территории и выявление градостроительных предпосылок развития территории и обеспеченности улично-дорожной сети и инженерной инфраструктуры. 2 этап. Подготовка проекта планировки территории. 3 этап. Подготовка проекта межевания территории. 4 этап. Направление разработчиком документации по планировке территории в Департамент градостроительства городского округа Самара для проверки материалов на соответствие действующему законодательству. Департамент градостроительства городского округа Самара: - осуществляет проверку на соответствие разработанной документации по планировке территории части 10 статьи 45 Градостроительного кодекса РФ, настоящего Технического задания; - по результатам проверки Департамент градостроительства городского округа Самара направляет документацию в уполномоченный орган для организации и проведения публичных слушаний по документации по планировке территории. 5 этап. Проведение публичных слушаний по проекту планировки территории и проекту межевания территории в срок, установленный действующим законодательством. Разработчик принимает непосредственное участие в представлении и защите проекта планировки территории и проекта межевания территории на публичных слушаниях. Демонстрационные материалы для проведения публичных слушаний предоставляются разработчиком безвозмездно. - уполномоченный орган обеспечивает подготовку и официальное опубликование заключения о результатах публичных слушаний по проекту планировки территории и проекту межевания территории. - уполномоченный орган направляет разработанную документацию по планировке территории с заключением о результатах публичных слушаний Главе городского округа Самара для принятия решения о ее утверждении или отклонении такой документации и направлении ее на доработку. 6 этап. Корректировка (при необходимости) материалов по замечаниям Департамента градостроительства городского округа Самара, по результатам публичных слушаний. 7 этап. Принятие постановления Администрации городского округа Самара об утверждении разработанной документации по планировке территории.</p>	
11	Требования к оформлению и комплектации документации по планировке территории	<p>Для изображения элементов, повторяющихся на различных чертежах и схемах, применяются идентичные условные обозначения и прозрачные краски, не закрывающие топографо-геодезическую подоснову. Чертежи планировки территории могут быть объединены в один чертёж планировки территории либо выполнены в виде отдельных схем. Положения о размещении могут быть отображены на чертеже планировки территории. Материалы по обоснованию проекта планировки территории могут выполняться в виде отдельных томов или быть объединены в один том. Чертежи межевания территории могут быть объединены в один чертёж межевания территории, либо выполнены в виде отдельных схем. Верхняя правая часть чертежа планировки территории должна содержать надпись «Приложение № 1 к постановлению Администрации городского округа Самара от ____ № ____». Верхняя правая часть чертежа межевания территории должна содержать надпись «Приложение № 2 к постановлению Администрации городского округа Самара от ____ № ____». Чертежи планировки и межевания территории должны также содержать области для последующей простановки виз уполномоченных на утверждение и согласование документации по планировке территории должностных лиц органов местного самоуправления городского округа Самара. Наименования должностей уточняются разработчиком в Департаменте градостроительства городского округа Самара перед сдачей материалов на 4 этапе, указанном в разделе 10 настоящего Технического задания. Все листы документации по планировке территории должны быть подписаны со стороны разработчика, должности, фамилии, имени и отчества ответственных лиц должны быть написаны разборчиво, не должны содержать исправлений или подчисток. В случае объединения листов в том они должны быть сшиты, пронумерованы и скреплены подписью и печатью (при наличии) со стороны разработчика. Разработанная документация по планировке территории направляется разработчиком в Департамент градостроительства городского округа Самара на 4 этапе, указанном в разделе 10 настоящего Технического задания, в пяти экземплярах на бумажном носителе и на одном электронном носителе (CD-диск) в формате *.pdf и в векторной форме в формате обменного файла ГИС «ИнГео» версии 4.3. или выше (формат *.tif/mid, *.dxf). Обменный файл должен содержать следующую информацию: 1. Границы земельных участков, в отношении которых осуществлен государственный кадастровый учет; 2. Существующие здания, строения, сооружения; 3. Существующие улицы, проезды; 4. Зоны с особыми условиями использования; 5. Существующие инженерные сети; 6. Красные линии; линии отступа от красных линий; 7. Границы зон планируемого размещения объектов социально-культурного и коммунально-бытового назначения, иных объектов капитального строительства; 8. Границы зон планируемого размещения объектов федерального значения, объектов регионального значения, объектов местного значения; 9. Образуемые и изменяемые земельные участки, а также образуемые земельные участки, которые после образования будут относиться к территориям общего пользования или имуществу общего пользования; 10. Планируемые инженерные сети; 11. Планируемые улицы, проезды; 12. Сервитуты. Проект межевания территории также направляется разработчиком в Департамент градостроительства городского округа Самара в электронном виде в виде файлов с использованием схем для формирования документов в формате XML, обеспечивающих считывание и контроль содержащихся в них данных, в соответствии с требованиями, утвержденными Постановлением Правительства РФ от 03.02.2014 № 71. Состав и содержание документов в электронном виде должны соответствовать аналогичным документам на бумажных носителях. Документацию по планировке территории, направляемую в Департамент градостроительства городского округа Самара, необходимо сопровождать соответствующими пояснениями, содержащими структуру и состав данных (классификатор), рекомендации по их применению в информационной системе обеспечения градостроительной деятельности городского округа Самара.</p>	

# Официальное опубликование

**ДЕПАРТАМЕНТ ГРАДОСТРОИТЕЛЬСТВА  
ГОРОДСКОГО ОКРУГА САМАРА**

**РАСПОРЯЖЕНИЕ**

22.06.2016 №РД-597

**О разрешении ООО фирме «МАЯК-СТРОЙИНВЕСТ» подготовки документации по планировке территории в границах улиц Самарской, Полевой, Садовой, Чкалова в Ленинском районе городского округа Самара**

На основании статей 8, 41, 42, 43, 45, 46 Градостроительного кодекса Российской Федерации, статьи 28 Устава городского округа Самара Самарской области, постановления Администрации городского округа Самара от 01.02.2010 № 80 «Об утверждении порядка подготовки и утверждения документации по планировке территории городского округа Самара»:

1. Разрешить ООО фирме «МАЯК-СТРОЙИНВЕСТ» подготовку документации по планировке территории (проект планировки и проект межевания) в границах улиц Самарской, Полевой, Садовой, Чкалова в Ленинском районе городского округа Самара, согласно приложению № 1 к настоящему распоряжению.
2. Подготовку документации по планировке территории (проект планировки и проект межевания) в

границах улиц Самарской, Полевой, Садовой, Чкалова в Ленинском районе городского округа Самара вести в соответствии с техническим заданием, согласно приложению № 2 к настоящему распоряжению.

3. Установить, что документация по планировке территории (проект планировки и проект межевания) для утверждения должна быть представлена в Департамент градостроительства городского округа Самара в течение 12 (двенадцати) месяцев со дня вступления настоящего распоряжения в силу.

4. Управлению развития территорий Департамента градостроительства городского округа Самара в течение трех дней со дня принятия настоящего распоряжения обеспечить его официальное опубликование в газете «Самарская Газета» и размещение на официальном сайте Администрации городского округа Самара в сети Интернет.

5. Настоящее распоряжение вступает в силу со дня его официального опубликования.

6. Срок действия настоящего распоряжения составляет 12 (двенадцать) месяцев со дня его официального опубликования.

7. Контроль за выполнением настоящего распоряжения возложить на заместителя руководителя Департамента градостроительства городского округа Самара С.Н.Шанова.

**И. о. руководителя Департамента  
С.Н.Шанов**

## СХЕМА

**границ территории для подготовки документации по планировке территории в границах улиц Самарской, Полевой, Садовой, Чкалова в Ленинском районе городского округа Самара**



**S = 3,9 га**

№	Y	X
1	1227,01	899,83
2	1385,62	1017,81
3	1464,32	1078,44
4	1483,26	1053,02
5	1480,18	1051,07
6	1542,03	969,11
7	1531,61	960,54
8	1308,59	792,39
9	1245,10	876,86
10	1244,51	876,41
11	1227,01	899,83
1	1227,01	899,83

ситуационный план М 1:60 000



**Заместитель руководителя Департамента градостроительства  
городского округа Самара**

**С.Н.Шанов**

**ПРИМЕЧАНИЕ:**  
1. Графический материал действителен только для определения границ разработки документации по планировке территории.

**ПРИЛОЖЕНИЕ №2  
к распоряжению Департамента градостроительства  
городского округа Самара  
22.06.2016 №РД-597**

**Техническое задание**

для подготовки документации по планировке территории в границах улиц Самарской, Полевой, Садовой, Чкалова в Ленинском районе городского округа Самара

№ п/п	Перечень основных данных и требований	Содержание данных и требований
1	2	3
1	Основание для проектирования	1. Обращение ООО фирмы «МАЯК-СТРОЙИНВЕСТ», распоряжение Департамента градостроительства городского округа Самара от 22.06.2016 №РД-597 (далее - распоряжение Департамента от 22.06.2016 №РД-597) «О разрешении ООО фирме «МАЯК-СТРОЙИНВЕСТ» подготовки документации по планировке территории в границах улиц Самарской, Полевой, Садовой, Чкалова в Ленинском районе городского округа Самара».
2	Цели подготовки документации по планировке территории	1. Выделение элементов планировочной структуры, установление параметров планируемого развития элементов планировочной структуры, зон планируемого размещения объектов капитального строительства, в том числе объектов федерального значения, объектов регионального значения, объектов местного значения. 2. Определения местоположения границ образуемых и изменяемых земельных участков.

3	Границы разработки документации по планировке территории и площадь объекта проектирования	Ленинский район городского округа Самара. В границах улиц Самарской, Полевой, Садовой, Чкалова. Площадь 3,9 га. Схема границ территории для подготовки документации по планировке территории утверждается распоряжением Департамента от 22.06.2016 №РД-597 (приложение №1).
4	Нормативные документы и требования нормативного и регулятивного характера к разрабатываемой документации по планировке территории	Разработку документации по планировке территории осуществлять в строгом соответствии с: - Градостроительным кодексом РФ, Земельным кодексом РФ, Водным кодексом РФ, Лесным кодексом РФ иными нормативными правовыми актами РФ, Самарской области, городского округа Самара; - Инструкцией о порядке проектирования и установления красных линий в городах и других поселениях РФ, принятой постановлением Госстроя России от 06.04.1998 № 18-30 (далее - РДС 30-201-98), в части не противоречащей действующему законодательству; - Инструкцией о порядке разработки, согласования, экспертизы и утверждения градостроительной документации, утвержденной Приказом Госстроя России от 29.10.2002 № 150 и зарегистрированной в Минюсте РФ 12.02.2003 № 4207 (далее - СНИП 11-04-2003), в части не противоречащей законодательству; - приказом Министерства строительства Самарской области от 20.11.2011 № 137-п «Об утверждении состава и содержания проектов планировки территории, подготовка которых осуществляется на основании схемы территориального планирования Самарской области, в том числе при размещении линейных объектов регионального значения»; - Федеральным законом от 24.07.2007 № 221-ФЗ «О государственном кадастре недвижимости» (далее - Федеральный закон № 221-ФЗ); - Генеральным планом городского округа Самара, утвержденным Решением Думы городского округа Самара от 20.03.2008 № 539 (далее - Генеральный план);

# Официальное опубликование

		<p>- Правилами застройки и землепользования в городе Самаре, утвержденными Постановлением Самарской городской Думы от 26.04.2001 №61 (далее - Правила);</p> <p>- иными нормативными актами: целевыми программами, утвержденными проектами градостроительного развития территории и др.;</p> <p>- иными нормативными правилами проектирования: Региональными нормативами градостроительного проектирования Самарской области, Сводами правил (далее - СП), СНиПами, СанПиНами, техническими регламентами и др.</p> <p>При проектировании:</p> <p>- нормативные показатели плотности застройки рассчитывать в соответствии с требованиями Правил применительно к территориальной зоне для каждого участка, отсутствующие в Правилах показатели плотности застройки рассчитывать по приложению СП 42.13330.2011;</p> <p>- территории общего пользования (дороги, проезды, улицы, скверы, площади, и.т.д.) выделить красными линиями;</p> <p>- соблюсти максимально полную обеспеченность нормативных показателей по социальным объектам (школы, детские сады, детские и взрослые поликлиники или офисы врачей общей практики) в границах проектирования;</p> <p>- рассмотреть возможность реконструкции существующих и (или) размещение новых объектов социального обслуживания (детских садов, школ, детских и взрослых поликлиник, пождепо, станций скорой помощи, отделений почты, участковых пунктов милиции и др.) с учетом нормативных требований к их расположению для полного обеспечения существующего и планируемого населения в границах ППТ;</p> <p>- предусмотреть единую систему транспорта и улично-дорожной сети в увязке с планировочной структурой прилегающих территорий, обеспечивающую удобные, и безопасные транспортно-пешеходные связи и трассировку маршрутов общественного транспорта;</p> <p>- соблюсти максимально полную обеспеченность нормативных показателей по местам хранения автотранспорта в границах проектирования;</p> <p>- минимизировать размещение открытых парковок, для постоянного хранения и циркуляции транспорта, кроме транспорта экстренных служб, на дворовой территории;</p> <p>- выдерживать санитарные разрывы до существующей и планируемой жилой застройки от существующих и проектируемых объектов общественно-делового, торгового, промышленно-коммунального назначения.</p> <p>- учесть разрабатываемые ППТ на прилегающих территориях;</p> <p>- учесть границы территорий объектов культурного наследия, включенных в единый государственный реестр объектов культурного наследия (памятников истории и культуры) народов Российской Федерации, границы территорий выявленных объектов культурного наследия.</p> <p>При межевании территории:</p> <p>- межевание вести в соответствии с требованиями статей 11.2, 11.9 Земельного кодекса РФ, 41, 43 Градостроительного кодекса РФ, Федерального закона № 221-ФЗ;</p> <p>- определить местоположение границ образуемых и изменяемых земельных участков застроенных и подлежащих застройке территорий, расположенных в границах элемента планировочной структуры;</p> <p>- предусмотреть доступ (проход или проезд от земельных участков общего пользования) к образуемым или изменяемым земельным участкам, в том числе путем установления сервитутов, в соответствии с п. 21.1. статьи 26 Федерального закона № 221-ФЗ;</p> <p>- образовать земельные участки, занимаемые многоквартирными жилыми домами, попадающими в границы ППТ, с учетом данных технической инвентаризации, а именно схематичных генеральных планов;</p> <p>- при разработке проекта межевания территорий в границы земельных участков включаются территории: под зданиями и сооружениями; проездами, пешеходных дорог и проходов к ним; открытых площадок для временного хранения автомобилей; придомовых зеленых насаждений, площадок для отдыха и игр детей; хозяйственных площадок; физкультурных площадок; резервных территорий;</p> <p>- для сложившихся и вновь образуемых объектов недвижимости, находящихся в собственности нескольких организаций, выделяется единый земельный участок, размер и границы которого устанавливаются в соответствии с основным функциональным назначением объекта, при этом, за отдельным землепользователем условно закрепляется часть участка пропорционально занимаемой полезной площади здания без закрепления границ в натуре;</p> <p>- образуемые и изменяемые земельные участки должны находиться в одной территориальной зоне.</p>	<p>- о санитарно-защитных зонах,</p> <p>- о наличии (или отсутствии) скотомогильников (биотермических ям)</p> <p>- о численности охотничьих ресурсов, охотничьих угодьях, юридических лицах, осуществляющих виды деятельности в сфере охотничьего хозяйства, проведенных биотехнических мероприятиях, особо охраняемых природных территориях и оказываемых услугах в сфере охотничьего хозяйства;</p> <p>4) сведения ФГБУ «Федеральная кадастровая палата Росреестра» по Самарской области - кадастровые планы территорий (при необходимости кадастровые выписки о земельных участках) в электронном виде, подписанные электронной цифровой подписью;</p> <p>5) сведения и материалы ФГУП «Ростехинвентаризация - Федеральное БТИ» об инвентаризации зданий, строений и сооружений, расположенных в границах зон планируемого размещения объектов социально-культурного и коммунально-бытового назначения, иных объектов капитального строительства, в границах зон планируемого размещения объектов федерального значения, объектов регионального значения, объектов местного значения</p> <p>6) сведения из Единого государственного реестра прав на недвижимое имущество и сделок с ним в отношении объектов, сведения о которых получены в ФГБУ «Федеральная кадастровая палата Росреестра» по Самарской области и ФГУП «Ростехинвентаризация - Федеральное БТИ»;</p> <p>7) сведения Департамента градостроительства городского округа Самара (о предоставлении земельных участков и заключенных договоров аренды земельных участков);</p> <p>8) сведения Департамента управления имуществом городского округа Самара (о предоставлении земельных участков и заключенных договоров аренды земельных участков);</p> <p>9) сведения Управления государственной охраны объектов культурного наследия самарской области (перечень, границы охранных зон, зон регулирования застройки, градостроительные регламенты);</p> <p>10) сведения эксплуатирующих и иных заинтересованных учреждений и организаций (водоснабжение и водоотведение, газоснабжение, теплоснабжение, электроснабжение и наружное освещение, дождевая канализация и благоустройство территории, организация дорожного движения, присоединение к действующей улично-дорожной сети) о принципиальной возможности подключения к инженерным сетям, транспортным коммуникациям и отпуска планируемых мощностей;</p> <p>11) сведения профильных министерств Правительства Самарской области и департаментов Администрации городского округа Самара о развитии данной территории по городским программам, в том числе: адресной программе сноса, реконструкции ветхого жилого фонда, а также по программам развития инженерной, социальной и транспортной инфраструктур;</p> <p>12) сведения министерства транспорта и автомобильных дорог Самарской области о документации по планировке территории на проектируемой и сопредельных территориях (при наличии);</p> <p>13) данные на объекты транспортного обслуживания и придорожного сервиса на проектируемой и сопредельных территориях (при необходимости);</p> <p>14) сведения из ГУП Самарской области «Единый информационно-расчетный региональный центр» (в случае, если проектной документацией предусматривается снос жилых домов);</p> <p>15) сведения об обеспеченности социальными объектами: школы, детские сады, детские и взрослые поликлиники или офисы врачей общей практики, отделения почты и банков (запрашиваются в границах радиуса обслуживания объектов в случае размещения новой жилой застройки).</p>
5	Состав исходных данных для подготовки документации по планировке территории	<p>Сбор исходных данных обеспечивается Заказчиком документации в границах разработки проекта планировки территории:</p> <p>1) топографическая съемка 1:500, выполненная в соответствии с данными инженерно-геодезических изысканий, проведенных в соответствии с требованиями п.п. 5.57-5.60 и п.п.5.189-5.100 СП 11-104-97 «Инженерно-геодезические изыскания для строительства», со сроком изготовления не более 2-х лет (при необходимости);</p> <p>2) сведения из информационной системы обеспечения градостроительной деятельности городского округа Самара (далее - ИСОГД):</p> <p>- из раздела III ИСОГД «Сведения о - из раздела III ИСОГД «Сведения о документах территориального планирования городского округа Самара, материалы по их обоснованию» (в том числе о существующих красных линиях);</p> <p>- из раздела IV ИСОГД «Сведения о правилах землепользования и застройки городского округа Самара, данных о внесении в них изменений»;</p> <p>- из раздела V ИСОГД «Сведения о документации по планировке территорий»;</p> <p>- из раздела VI ИСОГД «Сведения об изученности природных и техногенных условий на основании инженерных изысканий» (обзорные материалы по инженерно-геологическим изысканиям территории, выполненным в различный период);</p> <p>- из подраздела В раздела VIII ИСОГД «Сведения о застроенных и подлежащих застройке земельных участках» (сведения об утвержденных схемах расположения земельного участка на кадастровом плане территории);</p> <p>- из раздела IX ИСОГД «Сведения о геодезических и картографических материалах (топографических материалах Департамента);</p> <p>3) сведения о зонах с особыми условиями использования территорий:</p> <p>- особо охраняемых природных территориях федерального, регионального, местного значения;</p> <p>- о лесах, расположенных на землях лесного фонда, землях иных категорий;</p> <p>- о водных объектах находящихся в федеральной собственности;</p> <p>- о водоохраных зонах иных водных объектов;</p> <p>- о зонах санитарной охраны источников питьевого водоснабжения,</p>	<p>1) Проект планировки территории:</p> <p>- основная часть, которая подлежит утверждению;</p> <p>- материалы по обоснованию проекта планировки.</p> <p>2) Проект межевания территории.</p> <p>1. Чертеж или чертежи планировки территории (М 1:500 – 1:2000), на которых отображаются:</p> <p>а) красные линии (оформленные в соответствии с требованиями РДС 30-201-98);</p> <p>б) линии, обозначающие дороги, улицы, проезды, линии связи, объекты инженерной и транспортной инфраструктур, проходы к водным объектам общего пользования и их береговым полосам;</p> <p>в) границы зон планируемого размещения объектов социально-культурного и коммунально-бытового назначения, иных объектов капитального строительства;</p> <p>г) границы зон планируемого размещения объектов федерального значения, объектов регионального значения, объектов местного значения;</p> <p>2. положения о размещении объектов капитального строительства федерального, регионального или местного значения, а также о характеристиках планируемого развития территории, в том числе плотности и параметрах застройки территории и характеристиках развития систем социального, транспортного обслуживания и инженерно-технического обеспечения, необходимых для развития территории (далее – Положения о размещении).</p> <p>Материалы по обоснованию проекта планировки территории включают в себя материалы в графической форме (М 1:500 – 1:2000), пояснительную записку.</p> <p>Графические материалы содержат:</p> <p>а) схему расположения элемента планировочной структуры;</p> <p>б) схему использования территории в период подготовки проекта планировки территории, на которой показывается:</p> <p>- границы проектируемой территории;</p> <p>- существующая застройка с характеристикой зданий и сооружений по назначению, этажности и капитальности;</p> <p>- границы землепользований с указанием форм собственности и разрешенных видов использования;</p> <p>- крупные инженерные сооружения, линейные объекты и коммуникации инженерной инфраструктуры;</p> <p>- объекты и сооружения транспортной инфраструктуры;</p> <p>- сохраняемые элементы застройки и участки природного ландшафта;</p> <p>- границы отводов участков под все виды строительства и благоустройства;</p> <p>- планировочные ограничения – действующие красные линии;</p> <p>в) схему организации улично-дорожной сети, включающую в себя:</p> <p>- границы проектирования;</p> <p>- категории улиц и дорог, номера кварталов;</p> <p>- линии внутриквартальных проездов и проходов в границах территории общего пользования и (или) являющиеся предметом сервитутов;</p> <p>- остановочные и конечные пункты наземного городского пассажирского транспорта;</p> <p>- объекты транспортной инфраструктуры с выделением эстакад, путепроводов, мостов, тоннелей, объектов внешнего транспорта, железнодорожных вокзалов, пассажирских платформ, сооружений и устройств для хранения и обслуживания транспортных средств (в том числе подземных) и иных подобных объектов в соответствии нормативами градостроительного проектирования;</p> <p>- хозяйственные проезды;</p> <p>- основные пути пешеходного движения, пешеходные переходы, поперечные профили улиц и магистралей;</p> <p>- иные объекты транспортной инфраструктуры;</p>
6	Состав документации по планировке территории		<p>1) Проект планировки территории:</p> <p>- основная часть, которая подлежит утверждению;</p> <p>- материалы по обоснованию проекта планировки.</p> <p>2) Проект межевания территории.</p>
7	Состав основной части проекта планировки территории, подлежащей утверждению		<p>1. Чертеж или чертежи планировки территории (М 1:500 – 1:2000), на которых отображаются:</p> <p>а) красные линии (оформленные в соответствии с требованиями РДС 30-201-98);</p> <p>б) линии, обозначающие дороги, улицы, проезды, линии связи, объекты инженерной и транспортной инфраструктур, проходы к водным объектам общего пользования и их береговым полосам;</p> <p>в) границы зон планируемого размещения объектов социально-культурного и коммунально-бытового назначения, иных объектов капитального строительства;</p> <p>г) границы зон планируемого размещения объектов федерального значения, объектов регионального значения, объектов местного значения;</p> <p>2. положения о размещении объектов капитального строительства федерального, регионального или местного значения, а также о характеристиках планируемого развития территории, в том числе плотности и параметрах застройки территории и характеристиках развития систем социального, транспортного обслуживания и инженерно-технического обеспечения, необходимых для развития территории (далее – Положения о размещении).</p>
8	Состав материалов по обоснованию проекта планировки территории		<p>Материалы по обоснованию проекта планировки территории включают в себя материалы в графической форме (М 1:500 – 1:2000), пояснительную записку.</p> <p>Графические материалы содержат:</p> <p>а) схему расположения элемента планировочной структуры;</p> <p>б) схему использования территории в период подготовки проекта планировки территории, на которой показывается:</p> <p>- границы проектируемой территории;</p> <p>- существующая застройка с характеристикой зданий и сооружений по назначению, этажности и капитальности;</p> <p>- границы землепользований с указанием форм собственности и разрешенных видов использования;</p> <p>- крупные инженерные сооружения, линейные объекты и коммуникации инженерной инфраструктуры;</p> <p>- объекты и сооружения транспортной инфраструктуры;</p> <p>- сохраняемые элементы застройки и участки природного ландшафта;</p> <p>- границы отводов участков под все виды строительства и благоустройства;</p> <p>- планировочные ограничения – действующие красные линии;</p> <p>в) схему организации улично-дорожной сети, включающую в себя:</p> <p>- границы проектирования;</p> <p>- категории улиц и дорог, номера кварталов;</p> <p>- линии внутриквартальных проездов и проходов в границах территории общего пользования и (или) являющиеся предметом сервитутов;</p> <p>- остановочные и конечные пункты наземного городского пассажирского транспорта;</p> <p>- объекты транспортной инфраструктуры с выделением эстакад, путепроводов, мостов, тоннелей, объектов внешнего транспорта, железнодорожных вокзалов, пассажирских платформ, сооружений и устройств для хранения и обслуживания транспортных средств (в том числе подземных) и иных подобных объектов в соответствии нормативами градостроительного проектирования;</p> <p>- хозяйственные проезды;</p> <p>- основные пути пешеходного движения, пешеходные переходы, поперечные профили улиц и магистралей;</p> <p>- иные объекты транспортной инфраструктуры;</p>

## Официальное опубликование

		<p>г) схему границ территорий объектов культурного наследия (далее – ОКН) (при их наличии в границах разработки проектной документации), на которой отображаются:</p> <ul style="list-style-type: none"> <li>- границы проектирования;</li> <li>- границы территорий ОКН, включенных в единый государственный реестр объектов культурного наследия (памятников истории и культуры) народов Российской Федерации;</li> <li>- границы территорий вновь выявленных ОКН;</li> </ul> <p>д) схему границ зон с особыми условиями использования территории, включающую:</p> <ul style="list-style-type: none"> <li>- границы проектирования;</li> <li>- зоны охраны ОКН федерального, регионального и местного значения;</li> <li>- границы земель существующих и планируемых к созданию особо охраняемых природных территорий федерального, регионального и местного значения;</li> <li>- охранные зоны инженерных сетей и сооружений;</li> <li>- зоны охраняемых и режимных объектов;</li> <li>- зоны санитарной охраны источников водоснабжения;</li> <li>- водоохранные зоны, прибрежные защитные и береговые полосы;</li> <li>- санитарно-защитные зоны предприятий и иных объектов;</li> <li>- санитарные разрывы от железнодорожных линий и автодорог;</li> <li>- зоны экологического риска и возможного загрязнения окружающей природной среды вследствие возможных аварий на опасных объектах (при их наличии в границах разработки проектной документации);</li> </ul> <p>е) схему вертикальной планировки и инженерной подготовки территории с указанием:</p> <ul style="list-style-type: none"> <li>- границ проектирования;</li> <li>- существующих и проектных отметок по осям проезжих частей в местах пересечения улиц и проездов и в местах перелома продольного профиля, проектные продольные уклоны;</li> <li>- мероприятия по инженерной подготовке территории, обеспечивающие размещение объекта капитального строительства (организация отвода поверхностных вод), сооружения инженерной защиты территории от воздействия чрезвычайных ситуаций природного и техногенного характера);</li> <li>- мероприятия по ограничению негативного техногенного воздействия на окружающую природную среду в соответствии с требованиями природоохранного законодательства;</li> </ul> <p>ж) схему размещения сетей и инженерных сооружений, где показываются:</p> <ul style="list-style-type: none"> <li>- существующие сохраняемые, реконструируемые, ликвидируемые и проектируемые трассы внешнетерриториальных сетей и сооружений водоснабжения, водоотведения, теплоснабжения, газоснабжения, электроснабжения, телевидения, радио и телефона с их основными параметрами, дренажная сеть;</li> <li>- места присоединения их к городским магистральным линиям и сооружениям;</li> <li>- размещение пунктов управления системами инженерного оборудования;</li> <li>- предложения по развитию сооружений инженерного обеспечения (существующих и проектируемых коммуникаций в границах объектов инженерного обеспечения намечаемого строительства или реконструкции);</li> <li>- существующие и проектируемые крупные подземные инженерные сооружения;</li> </ul> <p>з) иные материалы в графической форме для обоснования положений о планировке территории:</p> <ul style="list-style-type: none"> <li>- предложения по застройке территории, которые могут включать материалы, характеризующие архитектурно-планировочные и объемно-пространственные решения застройки территории (при необходимости);</li> <li>- предложения по внесению изменений в действующие Генеральный план городского округа Самара и Правила застройки и землепользования в городе Самаре (при необходимости);</li> </ul> <p>Пояснительная записка содержит описание и обоснование положений, касающихся:</p> <ol style="list-style-type: none"> <li>1) определения параметров планируемого строительства систем социального, транспортного обслуживания и инженерно-технического обеспечения, необходимых для развития территории;</li> <li>2) защиты территории от чрезвычайных ситуаций природного и техногенного характера, проведения мероприятий по гражданской обороне и обеспечению пожарной безопасности;</li> <li>3) иных вопросов планировки территории.</li> </ol> <p>Состав исходных данных определен разделом 5 настоящего Технического задания.</p>	
9	Состав проекта межевания территории	<p>Проект межевания территории включает в себя чертеж или чертежи межевания территории (М 1:500 – 1:2000), на которых отображаются:</p> <ol style="list-style-type: none"> <li>а) красные линии, утвержденные в составе проекта планировки территории;</li> <li>б) линии отступа от красных линий в целях определения места допустимого размещения зданий, строений, сооружений;</li> <li>в) границы образуемых и изменяемых земельных участков на кадастровом плане территории, условные номера образуемых земельных участков;</li> <li>г) границы территорий объектов культурного наследия (при их наличии в границах разработки проекта межевания), при этом при установлении размеров и границ земельных участков в зонах исторической застройки учитываются исторические границы домовладений, определяемые на основе архивных данных, историко-архитектурных опорных планов и проектов зон охраны памятников истории и культуры;</li> <li>д) границы зон с особыми условиями использования территорий (при их наличии в границах разработки проекта межевания);</li> <li>границы зон действия публичных сервитутов (при их наличии в границах разработки проекта межевания).</li> </ol> <p>В проекте межевания территории должны быть указаны:</p> <ol style="list-style-type: none"> <li>1) площадь образуемых и изменяемых земельных участков и их частей;</li> <li>2) образуемые земельные участки, которые после образования будут относиться к территориям общего пользования или имуществу общего пользования;</li> <li>3) вид разрешенного использования образуемых земельных участков в соответствии с проектом планировки территории в случаях, предусмотренных Градостроительным кодексом РФ.</li> </ol> <p>Проект межевания в своем составе может содержать описание и обоснование положений, касающихся:</p> <ul style="list-style-type: none"> <li>- анализа фактического землепользования и градостроительных нормативов и правил, действовавших в период застройки указанных территорий, проектной документации по развитию территории;</li> <li>- установления границ образуемых и изменяемых земельных участков;</li> <li>- предложений по необходимому изъятию земельных участков, в том числе перечень кадастровых номеров земельных участков, в отношении которых предлагается принять решение об изъятии для размещения соответствующих объектов капитального строительства и линейных объектов.</li> </ul>	<p>2 этап. Подготовка проекта планировки территории. 3 этап. Подготовка проекта межевания территории. 4 этап. Направление разработчиком документации по планировке территории в Департамент градостроительства городского округа Самара для проверки материалов на соответствие действующему законодательству. Департамент градостроительства городского округа Самара: - осуществляет проверку на соответствие разработанной документации по планировке территории части 10 статьи 45 Градостроительного кодекса РФ, настоящего Технического задания; - по результатам проверки Департамент градостроительства городского округа Самара направляет документацию в уполномоченный орган для организации и проведения публичных слушаний по документации по планировке территории. 5 этап. Проведение публичных слушаний по проекту планировки территории и проекту межевания территории в срок, установленный действующим законодательством. Разработчик принимает непосредственное участие в представлении и защите проекта планировки территории и проекта межевания территории на публичных слушаниях. Демонстрационные материалы для проведения публичных слушаний предоставляются разработчиком безвозмездно. - уполномоченный орган обеспечивает подготовку и официальное опубликование заключения о результатах публичных слушаний по проекту планировки территории и проекту межевания территории. - уполномоченный орган направляет разработанную документацию по планировке территории с заключением о результатах публичных слушаний Главе городского округа Самара для принятия решения о её утверждении или отклонении такой документации и направлении её на доработку. 6 этап. Корректировка (при необходимости) материалов по замечаниям Департамента градостроительства городского округа Самара, по результатам публичных слушаний. 7 этап. Принятие постановления Администрации городского округа Самара об утверждении разработанной документации по планировке территории.</p> <p>Для изображения элементов, повторяющихся на различных чертежах и схемах, применяются идентичные условные обозначения и прозрачные краски, не закрывающие топографо-геодезическую подоснову. Чертежи планировки территории могут быть объединены в один чертёж планировки территории либо выполнены в виде отдельных схем. Положения о размещении могут быть отображены на чертеже планировки территории. Материалы по обоснованию проекта планировки территории могут выполняться в виде отдельных томов или быть объединены в один том. Чертежи межевания территории могут быть объединены в один чертёж межевания территории, либо выполнены в виде отдельных схем. Верхняя правая часть чертежа планировки территории должна содержать надпись «Приложение № 1 к постановлению Администрации городского округа Самара от ___ № ___». Верхняя правая часть чертежа межевания территории должна содержать надпись «Приложение № 2 к постановлению Администрации городского округа Самара от ___ № ___». Чертежи планировки и межевания территории должны также содержать области для последующей простановки виз уполномоченных на утверждение и согласование документации по планировке территории должностных лиц органов местного самоуправления городского округа Самара. Наименования должностей уточняются разработчиком в Департаменте градостроительства городского округа Самара перед сдачей материалов на 4 этапе, указанном в разделе 10 настоящего Технического задания. Все листы документации по планировке территории должны быть подписаны со стороны разработчика, должности, фамилии, имени и отчества ответственных лиц должны быть написаны разборчиво, не должны содержать исправлений или подчисток. В случае объединения листов в тома они должны быть сшиты, пронумерованы и скреплены подписью и печатью (при наличии) со стороны разработчика. Разработанная документация по планировке территории направляется разработчиком в Департамент градостроительства городского округа Самара на 4 этапе, указанном в разделе 10 настоящего Технического задания, в пяти экземплярах на бумажном носителе и на одном электронном носителе (CD-диск) в формате *.pdf и в векторной форме в формате обменного файла ГИС «ИнГео» версии 4.3. или выше (формат *.idf, *.mif/mid, *.dxf). Обменный файл должен содержать следующую информацию:</p> <ol style="list-style-type: none"> <li>1. Границы земельных участков, в отношении которых осуществлен государственный кадастровый учет;</li> <li>2. Существующие здания, строения, сооружения;</li> <li>3. Существующие улицы, проезды;</li> <li>4. Зоны с особыми условиями использования;</li> <li>5. Существующие инженерные сети;</li> <li>6. Красные линии; линии отступа от красных линий;</li> <li>7. Границы зон планируемого размещения объектов социально-культурного и коммунально-бытового назначения, иных объектов капитального строительства;</li> <li>8. Границы зон планируемого размещения объектов федерального значения, объектов регионального значения, объектов местного значения;</li> <li>9. Образуемые и изменяемые земельные участки, а также образуемые земельные участки, которые после образования будут относиться к территориям общего пользования или имуществу общего пользования;</li> <li>10. Планируемые инженерные сети;</li> <li>11. Планируемые улицы, проезды;</li> <li>12. Сервитуты.</li> </ol> <p>Проект межевания территории также направляется разработчиком в Департамент градостроительства городского округа Самара в электронном виде в виде файлов с использованием схем для формирования документов в формате XML, обеспечивающих считывание и контроль содержащихся в них данных, в соответствии с требованиями, утвержденными Постановлением Правительства РФ от 03.02.2014 № 71. Состав и содержание документов в электронном виде должны соответствовать аналогичным документам на бумажных носителях. Документацию по планировке территории, направляемую в Департамент градостроительства городского округа Самара, необходимо сопровождать соответствующими пояснениями, содержащими структуру и состав данных (классификатор), рекомендации по их применению в информационной системе обеспечения градостроительной деятельности городского округа Самара.</p>
10	Основные этапы подготовки документации по планировке территории	<p>1 этап. Сбор и систематизация исходных данных. Анализ существующего состояния территории и выявление градостроительных предпосылок развития территории и обеспеченности улично-дорожной сети и инженерной инфраструктуры.</p>	

# Официальное опубликование

ДЕПАРТАМЕНТ ГРАДОСТРОИТЕЛЬСТВА  
ГОРОДСКОГО ОКРУГА САМАРА

РАСПОРЯЖЕНИЕ

21.06.2016 №РД-595

**О разрешении ООО «Евротелеком» подготовки документации по планировке территории в границах улиц Алма-Атинской, Московского шоссе, Ракитовского шоссе, проспекта Карла Маркса в Кировском районе городского округа Самара**

На основании статей 8, 41, 42, 43, 45, 46 Градостроительного кодекса Российской Федерации, статьи 28 Устава городского округа Самара Самарской области, постановления Администрации городского округа Самара от 01.02.2010 № 80 «Об утверждении порядка подготовки и утверждения документации по планировке территории городского округа Самара»:

1. Разрешить ООО «Евротелеком» подготовку документации по планировке территории (проект планировки и проект межевания) в границах улиц Алма-Атинской, Московского шоссе, Ракитовского шоссе, проспекта Карла Маркса в Кировском районе городского округа Самара, согласно приложению № 1 к настоящему распоряжению.

2. Подготовку документации по планировке территории (проект планировки и проект межевания) в границах улиц Алма-Атинской, Московского шоссе, Ракитовского шоссе, проспекта Карла Маркса в Киров-

ском районе городского округа Самара вести в соответствии с техническим заданием, согласно приложению № 2 к настоящему распоряжению.

3. Установить, что документация по планировке территории (проект планировки и проект межевания) для утверждения должна быть представлена в Департамент градостроительства городского округа Самара в течение 12 (двенадцати) месяцев со дня вступления настоящего распоряжения в силу.

4. Управлению развития территорий Департамента градостроительства городского округа Самара в течение трех дней со дня принятия настоящего распоряжения обеспечить его официальное опубликование в газете «Самарская Газета» и размещение на официальном сайте Администрации городского округа Самара в сети Интернет.

5. Настоящее распоряжение вступает в силу со дня его официального опубликования.

6. Срок действия настоящего распоряжения составляет 12 (двенадцать) месяцев со дня его официального опубликования.

7. Контроль за выполнением настоящего распоряжения возложить на заместителя руководителя Департамента градостроительства городского округа Самара С.Н.Шанова.

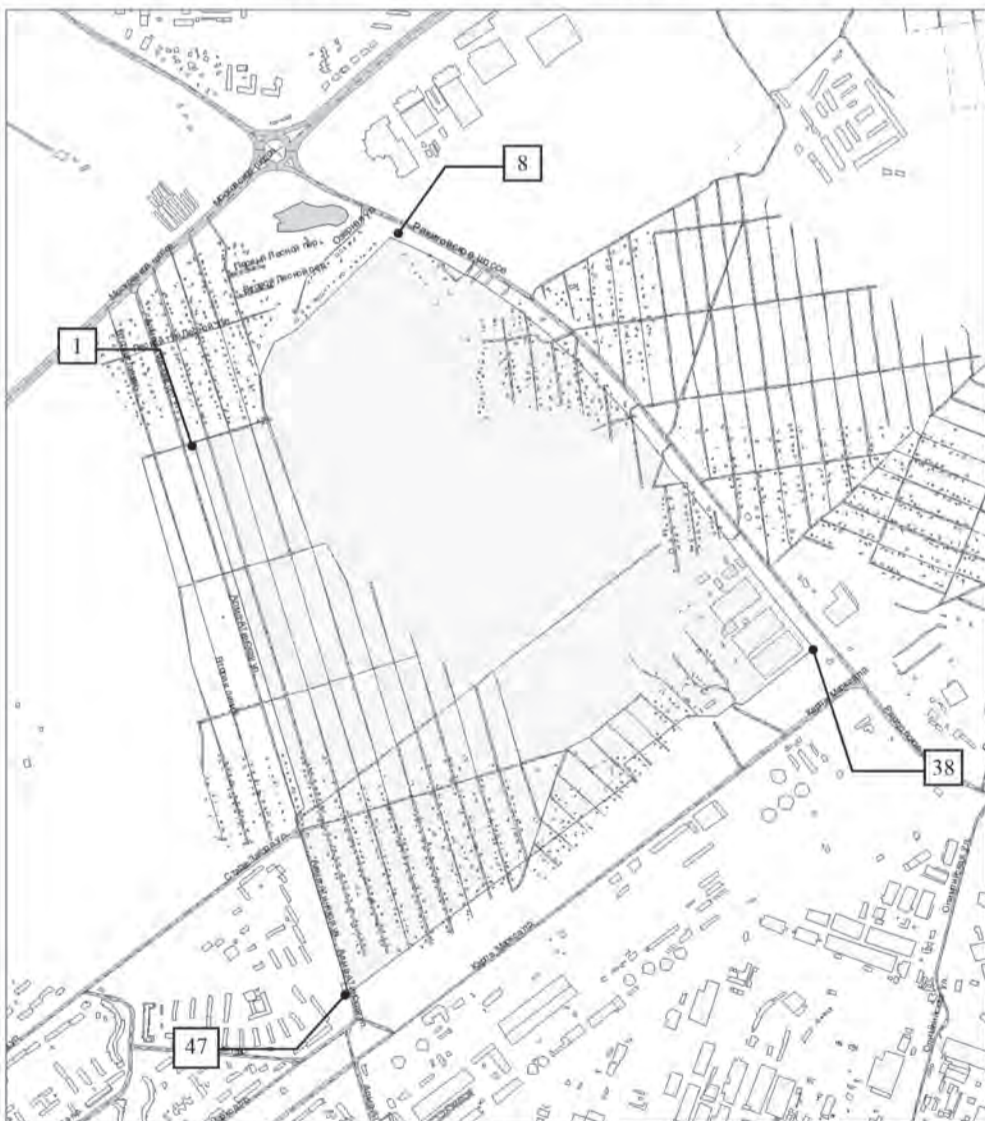
И. о. руководителя Департамента  
С.Н.Шанов

ПРИЛОЖЕНИЕ № 1  
к распоряжению Департамента  
градостроительства  
городского округа Самара

21.06.2016 №РД-595

## СХЕМА

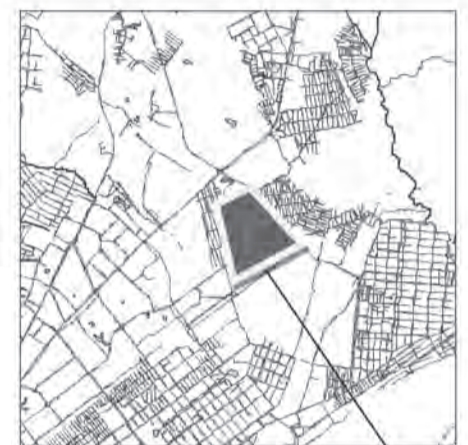
границ территории для подготовки документации по планировке территории в границах улиц Алма-Атинской, Московского шоссе, Ракитовского шоссе, проспекта Карла Маркса в Кировском районе городского округа Самара



**ПРИМЕЧАНИЕ:**

1. Графический материал действителен только для определения границ разработки документации по планировке территории.

ситуационный план М 1:160 000



границы испрашиваемой территории

S = 232,1307 га

№	Y	X
1	10595,54	7946,88
2	10824,78	8017,03
3	10813,93	8047,15
4	10801,24	8155,37
5	10815,99	8199,31
6	10839,05	8250,32
7	10909,41	8294,19
8	11197,97	8573,55
9	11288,59	8532,19
10	11360,14	8496,76
11	11421,19	8464,71
12	11449,11	8450,05
13	11483,78	8425,53
14	11542,75	8383,83
15	11604,33	8338,86
16	11624,48	8324,15
17	11682,42	8274,56
18	11690,34	8267,35
19	11737,05	8224,57
20	11779,53	8185,83
21	11787,12	8177,54
22	11810,73	8154,66
23	11824,39	8136,86
24	11841,62	8118,02
25	11860,99	8096,85
26	11901,91	8051,99
27	11928,44	8022,94
28	11968,63	7975,70
29	12021,55	7906,75
30	12028,36	7898,62
31	12031,80	7895,15
32	12053,16	7866,66
33	12089,92	7821,53
34	12102,05	7806,31
35	12140,97	7757,48
36	12187,87	7698,91
37	12290,79	7570,09
38	12483,27	7329,19
39	12481,23	7327,56
40	12487,62	7318,96
41	12270,72	7148,48
42	12248,18	7155,01
43	12194,09	7110,20
44	12105,15	7111,77
45	11909,72	6967,28
46	11942,96	6923,34
47	11071,09	6264,63
48	11039,64	6366,55
49	10962,17	6618,57
50	10932,38	6715,10
51	10905,28	6804,73
52	10935,01	6831,03
53	10702,74	7595,36
1	10595,54	7946,88

Заместитель руководителя Департамента градостроительства  
городского округа Самара

С.Н.Шанов

## Официальное опубликование

## ПРИЛОЖЕНИЕ №2

к распоряжению Департамента градостроительства  
городского округа Самара  
21.06.2016 №РД-595

## Техническое задание

для подготовки документации по планировке территории в границах улиц Алма-Атинской, Московского шоссе, Ракинского шоссе, проспекта Карла Маркса в Кировском районе городского округа Самара

№ п/п	Перечень основных данных и требований	Содержание данных и требований
1	2	3
1	Основание для проектирования	1. Обращение ООО «Евротелеком», распоряжение Департамента градостроительства городского округа Самара от 21.06.2016 №РД-595 (далее - распоряжение Департамента от 21.06.2016 №РД-595) «О разрешении ООО «Евротелеком» подготовки документации по планировке территории в границах улиц Алма-Атинской, Московского шоссе, Ракинского шоссе, проспекта Карла Маркса в Кировском районе городского округа Самара».
2	Цели подготовки документации по планировке территории	1. Выделение элементов планировочной структуры, установление параметров планируемого развития элементов планировочной структуры, зон планируемого размещения объектов капитального строительства, в том числе объектов федерального значения, объектов регионального значения, объектов местного значения. 2. Определения местоположения границ образуемых и изменяемых земельных участков.
3	Границы разработки документации по планировке территории и площадь объекта проектирования	Кировский район городского округа Самара. В границах улиц Алма-Атинской, Московского шоссе, Ракинского шоссе, проспекта Карла Маркса. Площадь 232,1307 га. Схема границ территории для подготовки документации по планировке территории утверждается распоряжением Департамента от 21.06.2016 №РД-595 (приложение №1).
4	Нормативные документы и требования нормативного и регулятивного характера к разрабатываемой документации по планировке территории	Разработку документации по планировке территории осуществлять в строгом соответствии с: - Градостроительным кодексом РФ, Земельным кодексом РФ, Водным кодексом РФ, Лесным кодексом РФ иными нормативными правовыми актами РФ, Самарской области, городского округа Самара; - Инструкцией о порядке проектирования и установления красных линий в городах и других поселениях РФ, принятой постановлением Госстроя России от 06.04.1998 № 18-30 (далее - РДС 30-201-98), в части не противоречащей действующему законодательству; - Инструкцией о порядке разработки, согласования, экспертизы и утверждения градостроительной документации, утвержденной Приказом Госстроя России от 29.10.2002 № 150 и зарегистрированной в Минюсте РФ 12.02.2003 № 4207 (далее – СНИП 11-04-2003), в части не противоречащей законодательству; - приказом Министерства строительства Самарской области от 20.11.2011 № 137-п «Об утверждении состава и содержания проектов планировки территории, подготовка которых осуществляется на основании схемы территориального планирования Самарской области, в том числе при размещении линейных объектов регионального значения»; - Федеральным законом от 24.07.2007 № 221-ФЗ «О государственном кадастре недвижимости» (далее – Федеральный закон № 221-ФЗ); - Генеральным планом городского округа Самара, утвержденным Решением Думы городского округа Самара от 20.03.2008 № 539 (далее - Генеральный план); - Правилами застройки и землепользования в городе Самаре, утвержденными Постановлением Самарской городской Думы от 26.04.2001 №61 (далее - Правила); - иными нормативными актами: целевыми программами, утвержденными проектами градостроительного развития территории и др.; - иными нормативными правилами проектирования: Региональными нормативами градостроительного проектирования Самарской области, сводами правил (далее - СП), СНИПами, СанПИНами, техническими регламентами и др. При проектировании: - нормативные показатели плотности застройки рассчитывать в соответствии с требованиями Правил применительно к территориальной зоне для каждого участка, отсутствующие в Правилах показатели плотности застройки рассчитывать по приложению СП 42.13330.2011; - территории общего пользования (дороги, проезды, улицы, скверы, площади, и.т.д.) выделить красными линиями; - соблюсти максимально полную обеспеченность нормативных показателей по социальным объектам (школы, детские сады, детские и взрослые поликлиники или офисы врачей общей практики) в границах проектирования; - рассмотреть возможность реконструкции существующих и (или) размещение новых объектов социального обслуживания (детских садов, школ, детских и взрослых поликлиник, пождепо, станций скорой помощи, отделений почты, участковых пунктов милиции и др.) с учетом нормативных требований к их расположению для полного обеспечения существующего и планируемого населения в границах ППТ; - предусмотреть единую систему транспорта и улично-дорожной сети в увязке с планировочной структурой прилегающих территорий, обеспечивающую удобные, и безопасные транспортно-пешеходные связи и трассировку маршрутов общественного транспорта; - соблюсти максимально полную обеспеченность нормативных показателей по местам хранения автотранспорта в границах проектирования;

		<p>-минимизировать размещение открытых парковок, для постоянного хранения и циркуляции транспорта, кроме транспорта экстренных служб, на дворовой территории;</p> <p>- выдержать санитарные разрывы до существующей и планируемой жилой застройки от существующих и проектируемых объектов общественно-делового, торгового, промышленно-коммунального назначения.</p> <p>- учесть разрабатываемые ППТ на прилегающих территориях;</p> <p>- учесть границы территорий объектов культурного наследия, включенных в единый государственный реестр объектов культурного наследия (памятников истории и культуры) народов Российской Федерации, границы территорий выявленных объектов культурного наследия.</p> <p>При межевании территории:</p> <p>- межевание вести в соответствии с требованиями статей 11.2, 11.9 Земельного кодекса РФ, 41, 43 Градостроительного кодекса РФ, Федерального закона № 221-ФЗ;</p> <p>- определить местоположение границ образуемых и изменяемых земельных участков застроенных и подлежащих застройке территорий, расположенных в границах элемента планировочной структуры;</p> <p>- предусмотреть доступ (проход или проезд от земельных участков общего пользования) к образуемым или изменяемым земельным участкам, в том числе путем установления сервитутов, в соответствии с п. 21.1. статьи 26 Федерального закона № 221-ФЗ;</p> <p>- образовать земельные участки, занимаемые многоквартирными жилыми домами, попадающими в границы ППТ, с учетом данных технической инвентаризации, а именно схематичных генеральных планов;</p> <p>- при разработке проекта межевания территорий в границы земельных участков включаются территории: под зданиями и сооружениями; проездов, пешеходных дорог и проходов к ним; открытых площадок для временного хранения автомобилей; придомовых зеленых насаждений, площадок для отдыха и игр детей; хозяйственных площадок; физкультурных площадок; резервных территорий;</p> <p>- для сложившихся и вновь образуемых объектов недвижимости, находящихся в собственности нескольких организаций, выделяется единый земельный участок, размер и границы которого устанавливаются в соответствии с основным функциональным назначением объекта, при этом, за отдельным землепользователем условно закрепляется часть участка пропорционально занимаемой полезной площади здания без закрепления границ в натуре;</p> <p>- образуемые и изменяемые земельные участки должны находиться в одной территориальной зоне.</p>
5	Состав исходных данных для подготовки документации по планировке территории	<p>Сбор исходных данных обеспечивается Заказчиком документации в границах разработки проекта планировки территории:</p> <p>1) топографическая съемка 1:500, выполненная в соответствии с данными инженерно-геодезических изысканий, проведенных в соответствии с требованиями п.п. 5.57-5.60 и п.п.5.189-5.100 СП 11-104-97 «Инженерно-геодезические изыскания для строительства», со сроком изготовления не более 2-х лет (при необходимости);</p> <p>2) сведения из информационной системы обеспечения градостроительной деятельности городского округа Самара (далее – ИСОГД):</p> <p>- из раздела III ИСОГД «Сведения о - из раздела III ИСОГД «Сведения о документах территориального планирования городского округа Самара, материалы по их обоснованию» (в том числе о существующих красных линиях);</p> <p>- из раздела IV ИСОГД «Сведения о правилах землепользования и застройки городского округа Самара, данных о внесении в них изменений»;</p> <p>- из раздела V ИСОГД «Сведения о документации по планировке территорий»;</p> <p>- из раздела VI ИСОГД «Сведения об изученности природных и техногенных условий на основании инженерных изысканий» (обзорные материалы по инженерно-геологическим изысканиям территории, выполненным в различный период);</p> <p>- из подраздела В раздела VIII ИСОГД «Сведения о застроенных и подлежащих застройке земельных участках» (сведения об утвержденных схемах расположения земельного участка на кадастровом плане территории);</p> <p>- из раздела IX ИСОГД «Сведения о геодезических и картографических материалах (топографических материалах Департамента)»;</p> <p>3) сведения о зонах с особыми условиями использования территории:</p> <p>- особо охраняемых природных территориях федерального, регионального, местного значения;</p> <p>- о лесах, расположенных на землях лесного фонда, землях иных категорий;</p> <p>- о водных объектах находящихся в федеральной собственности;</p> <p>- о водоохраных зонах иных водных объектов;</p> <p>- о зонах санитарной охраны источников питьевого водоснабжения,</p> <p>- о санитарно-защитных зонах,</p> <p>- о наличии (или отсутствии) скотомогильников (биотермических ям)</p> <p>- о численности охотничьих ресурсов, охотничьих угодьях, юридических лицах, осуществляющих виды деятельности в сфере охотничьего хозяйства, проведенных биотехнических мероприятий, особо охраняемых природных территориях и оказываемых услугах в сфере охотничьего хозяйства;</p>

## Официальное опубликование

		<p>4) сведения ФГБУ «Федеральная кадастровая палата Росреестра» по Самарской области - кадастровые планы территорий (при необходимости кадастровые выписки о земельных участках) в электронном виде, подписанные электронной цифровой подписью;</p> <p>5) сведения и материалы ФГУП «Ростехинвентаризация - Федеральное БТИ» об инвентаризации зданий, строений и сооружений, расположенных в границах зон планируемого размещения объектов социально-культурного и коммунально-бытового назначения, иных объектов капитального строительства, в границах зон планируемого размещения объектов федерального значения, объектов регионального значения, объектов местного значения</p> <p>6) сведения из Единого государственного реестра прав на недвижимое имущество и сделок с ним в отношении объектов, сведения о которых получены в ФГБУ «Федеральная кадастровая палата Росреестра» по Самарской области и ФГУП «Ростехинвентаризация - Федеральное БТИ»;</p> <p>7) сведения Департамента градостроительства городского округа Самара (о предоставлении земельных участков и заключенных договорах аренды земельных участков);</p> <p>8) сведения Департамента управления имуществом городского округа Самара (о предоставлении земельных участков и заключенных договорах аренды земельных участков);</p> <p>9) сведения Управления государственной охраны объектов культурного наследия самарской области (перечень, границы охранных зон, зон регулирования застройки, градостроительные регламенты);</p> <p>10) сведения эксплуатирующих и иных заинтересованных учреждений и организаций (водоснабжение и водоотведение, газоснабжение, теплоснабжение, электроснабжение и наружное освещение, дождевая канализация и благоустройство территории, организация дорожного движения, присоединение к действующей улично-дорожной сети) о принципиальной возможности подключения к инженерным сетям, транспортным коммуникациям и отпуска планируемых мощностей;</p> <p>11) сведения профильных министерств Правительства Самарской области и департаментов Администрации городского округа Самара о развитии данной территории по городским программам, в том числе: адресной программе сноса, реконструкции ветхого жилого фонда, а также по программам развития инженерной, социальной и транспортной инфраструктурам;</p> <p>12) сведения министерства транспорта и автомобильных дорог Самарской области о документации по планировке территории на проектируемой и сопредельных территориях (при наличии);</p> <p>13) данные на объекты транспортного обслуживания и придорожного сервиса на проектируемой и сопредельных территориях (при необходимости);</p> <p>14) сведения из ГУП Самарской области «Единый информационно-расчетный региональный центр» (в случае, если проектной документацией предусматривается снос жилых домов);</p> <p>15) сведения об обеспеченности социальными объектами: школы, детские сады, детские и взрослые поликлиники или офисы врачей общей практики, отделения почты и банков (запрашиваются в границах радиуса обслуживания объектов в случае размещения новой жилой застройки).</p>			<p>-границы землевладений и землепользований с указанием форм собственности и разрешенных видов использования;</p> <p>- крупные инженерные сооружения, линейные объекты и коммуникации инженерной инфраструктуры;</p> <p>- объекты и сооружения транспортной инфраструктуры;</p> <p>- сохраняемые элементы застройки и участки природного ландшафта;</p> <p>- границы отводов участков под все виды строительства и благоустройства;</p> <p>- планировочные ограничения – действующие красные линии;</p> <p>в) схему организации улично-дорожной сети, включающую в себя:</p> <p>- границы проектирования;</p> <p>- категории улиц и дорог, номера кварталов;</p> <p>- линии внутриквартальных проездов и проходов в границах территории общего пользования и (или) являющиеся предметом сервитутов;</p> <p>- остановочные и конечные пункты наземного городского пассажирского транспорта;</p> <p>- объекты транспортной инфраструктуры с выделением эстакад, путепроводов, мостов, тоннелей, объектов внешнего транспорта, железнодорожных вокзалов, пассажирских платформ, сооружений и устройств для хранения и обслуживания транспортных средств (в том числе подземных) и иных подобных объектов в соответствии нормативами градостроительного проектирования;</p> <p>- хозяйственные проезды;</p> <p>- основные пути пешеходного движения, пешеходные переходы, поперечные профили улиц и магистралей;</p> <p>- иные объекты транспортной инфраструктуры;</p> <p>г) схему границ территорий объектов культурного наследия (далее – ОКН) (при их наличии в границах разработки проектной документации), на которой отображаются:</p> <p>- границы проектирования;</p> <p>- границы территорий ОКН, включенных в единый государственный реестр объектов культурного наследия (памятников истории и культуры) народов Российской Федерации;</p> <p>- границы территорий вновь выявленных ОКН;</p> <p>д) схему границ зон с особыми условиями использования территории, включающую:</p> <p>- границы проектирования;</p> <p>- зоны охраны ОКН федерального, регионального и местного значения;</p> <p>- границы земель существующих и планируемых к созданию особо охраняемых природных территорий федерального, регионального и местного значения;</p> <p>- охранные зоны инженерных сетей и сооружений;</p> <p>- зоны охраняемых и режимных объектов;</p> <p>- зоны санитарной охраны источников водоснабжения;</p> <p>- водоохранные зоны, прибрежные защитные и береговые полосы;</p> <p>- санитарно-защитные зоны предприятий и иных объектов;</p> <p>- санитарные разрывы от железнодорожных линий и автодорог;</p> <p>- зоны экологического риска и возможного загрязнения окружающей природной среды вследствие возможных аварий на опасных объектах (при их наличии в границах разработки проектной документации);</p> <p>е) схему вертикальной планировки и инженерной подготовки территории с указанием:</p> <p>- границ проектирования;</p> <p>- существующих и проектных отметок по осям проезжих частей в местах пересечения улиц и проездов и в местах перелома продольного профиля, проектные продольные уклоны;</p> <p>- мероприятия по инженерной подготовке территории, обеспечивающие размещение объекта капитального строительства (организация отвода поверхностных вод), сооружения инженерной защиты территории от воздействия чрезвычайных ситуаций природного и техногенного характера);</p> <p>- мероприятия по ограничению негативного техногенного воздействия на окружающую природную среду в соответствии с требованиями природоохранного законодательства;</p> <p>ж) схему размещения сетей и инженерных сооружений, где показываются:</p> <p>- существующие сохраняемые, реконструируемые, ликвидируемые и проектируемые трассы внеквартальных сетей и сооружений водоснабжения, водоотведения, теплоснабжения, газоснабжения, электроснабжения, телевидения, радио и телефона с их основными параметрами, дренажная сеть;</p> <p>- места присоединения их к городским магистральным линиям и сооружениям;</p> <p>- размещение пунктов управления системами инженерного оборудования;</p>
6	Состав документации по планировке территории	<p>1) Проект планировки территории:</p> <ul style="list-style-type: none"> <li>- основная часть, которая подлежит утверждению;</li> <li>- материалы по обоснованию проекта планировки.</li> </ul> <p>2) Проект межевания территории.</p>			
7	Состав основной части проекта планировки территории, подлежащей утверждению	<p>1. Чертеж или чертежи планировки территории (М 1:500 – 1:2000), на которых отображаются:</p> <p>а) красные линии (оформленные в соответствии с требованиями РДС 30-201-98;</p> <p>б) линии, обозначающие дороги, улицы, проезды, линии связи, объекты инженерной и транспортной инфраструктур, проходы к водным объектам общего пользования и их береговым полосам;</p> <p>в) границы зон планируемого размещения объектов социально-культурного и коммунально-бытового назначения, иных объектов капитального строительства;</p> <p>г) границы зон планируемого размещения объектов федерального значения, объектов регионального значения, объектов местного значения;</p> <p>2. положения о размещении объектов капитального строительства федерального, регионального или местного значения, а также о характеристиках планируемого развития территории, в том числе плотности и параметрах застройки территории и характеристиках развития систем социального, транспортного обслуживания и инженерно-технического обеспечения, необходимых для развития территории (далее – Положения о размещении).</p>			
8	Состав материалов по обоснованию проекта планировки территории	<p>Материалы по обоснованию проекта планировки территории включают в себя материалы в графической форме (М 1:500 – 1:2000), пояснительную записку.</p> <p>Графические материалы содержат:</p> <p>а) схему расположения элемента планировочной структуры;</p> <p>б) схему использования территории в период подготовки проекта планировки территории, на которой показывается:</p> <ul style="list-style-type: none"> <li>- границы проектируемой территории;</li> <li>- существующая застройка с характеристикой зданий и сооружений по назначению, этажности и капитальности;</li> </ul>			



## Официальное опубликование

		<p>- предложения по развитию сооружений инженерного обеспечения (существующих и проектируемых коммуникаций в границах объектов инженерного обеспечения намечаемого строительства или реконструкции);</p> <p>- существующие и проектируемые крупные подземные инженерные сооружения;</p> <p>з) иные материалы в графической форме для обоснования положений о планировке территории:</p> <p>- предложения по застройке территории, которые могут включать материалы, характеризующие архитектурно-планировочные и объемно-пространственные решения застройки территории (при необходимости);</p> <p>- предложения по внесению изменений в действующие Генеральный план городского округа Самара и Правила застройки и землепользования в городе Самаре (при необходимости);</p> <p>Пояснительная записка содержит описание и обоснование положений, касающихся:</p> <p>1) определения параметров планируемого строительства систем социального, транспортного обслуживания и инженерно-технического обеспечения, необходимых для развития территории;</p> <p>2) защиты территории от чрезвычайных ситуаций природного и техногенного характера, проведения мероприятий по гражданской обороне и обеспечению пожарной безопасности;</p> <p>3) иных вопросов планировки территории.</p> <p>Состав исходных данных определен разделом 5 настоящего Технического задания.</p>			<p>5 этап. Проведение публичных слушаний по проекту планировки территории и проекту межевания территории в срок, установленный действующим законодательством.</p> <p>Разработчик принимает непосредственное участие в представлении и защите проекта планировки территории и проекта межевания территории на публичных слушаниях. Демонстрационные материалы для проведения публичных слушаний предоставляются разработчиком безвозмездно.</p> <p>- уполномоченный орган обеспечивает подготовку и официальное опубликование заключения о результатах публичных слушаний по проекту планировки территории и проекту межевания территории.</p> <p>- уполномоченный орган направляет разработанную документацию по планировке территории с заключением о результатах публичных слушаний Главе городского округа Самара для принятия решения о её утверждении или отклонении такой документации и направлении её на доработку.</p> <p>6 этап. Корректировка (при необходимости) материалов по замечаниям Департамента градостроительства городского округа Самара, по результатам публичных слушаний.</p> <p>7 этап. Принятие постановления Администрации городского округа Самара об утверждении разработанной документации по планировке территории.</p>
9	Состав проекта межевания территории	<p>Проект межевания территории включает в себя чертеж или чертежи межевания территории (М 1:500 – 1:2000), на которых отображаются:</p> <p>а) красные линии, утвержденные в составе проекта планировки территории;</p> <p>б) линии отступа от красных линий в целях определения места допустимого размещения зданий, строений, сооружений;</p> <p>в) границы образуемых и изменяемых земельных участков на кадастровом плане территории, условные номера образуемых земельных участков;</p> <p>г) границы территорий объектов культурного наследия (при их наличии в границах разработки проекта межевания), при этом при установлении размеров и границ земельных участков в зонах исторической застройки учитываются исторические границы домовладений, определяемые на основе архивных данных, историко-архитектурных опорных планов и проектов зон охраны памятников истории и культуры;</p> <p>д) границы зон с особыми условиями использования территорий (при их наличии в границах разработки проекта межевания);</p> <p>е) границы зон действия публичных сервитутов (при их наличии в границах разработки проекта межевания).</p> <p>В проекте межевания территории должны быть указаны:</p> <p>1) площадь образуемых и изменяемых земельных участков и их частей;</p> <p>2) образуемые земельные участки, которые после образования будут относиться к территориям общего пользования или имуществу общего пользования;</p> <p>3) вид разрешенного использования образуемых земельных участков в соответствии с проектом планировки территории в случаях, предусмотренных Градостроительным кодексом РФ.</p> <p>Проект межевания в своем составе может содержать описание и обоснование положений, касающихся:</p> <p>- анализа фактического землепользования и градостроительных нормативов и правил, действовавших в период застройки указанных территорий, проектной документации по развитию территории;</p> <p>- установления границ образуемых и изменяемых земельных участков;</p> <p>- предложений по необходимому изъятию земельных участков, в том числе перечень кадастровых номеров земельных участков, в отношении которых предлагается принять решение об изъятии для размещения соответствующих объектов капитального строительства и линейных объектов.</p>	11	Требования к оформлению и комплектации документации по планировке территории	<p>Для изображения элементов, повторяющихся на различных чертежах и схемах, применяются идентичные условные обозначения и прозрачные краски, не закрывающие топографо-геодезическую подоснову.</p> <p>Чертежи планировки территории могут быть объединены в один чертёж планировки территории либо выполнены в виде отдельных схем.</p> <p>Положения о размещении могут быть отображены на чертеже планировки территории.</p> <p>Материалы по обоснованию проекта планировки территории могут выполняться в виде отдельных томов или быть объединены в один том.</p> <p>Чертежи межевания территории могут быть объединены в один чертёж межевания территории, либо выполнены в виде отдельных схем.</p> <p>Верхняя правая часть чертежа планировки территории должна содержать надпись «Приложение № 1 к постановлению Администрации городского округа Самара от ___ № ___».</p> <p>Верхняя правая часть чертежа межевания территории должна содержать надпись «Приложение № 2 к постановлению Администрации городского округа Самара от ___ № ___».</p> <p>Чертежи планировки и межевания территории должны также содержать области для последующей простановки виз уполномоченных на утверждение и согласование документации по планировке территории должностных лиц органов местного самоуправления городского округа Самара. Наименования должностей уточняются разработчиком в Департаменте градостроительства городского округа Самара перед сдачей материалов на 4 этапе, указанном в разделе 10 настоящего Технического задания.</p> <p>Все листы документации по планировке территории должны быть подписаны со стороны разработчика, должности, фамилии, имена и отчества ответственных лиц должны быть написаны разборчиво, не должны содержать исправлений или подчисток. В случае объединения листов в тома они должны быть сшиты, пронумерованы и скреплены подписью и печатью (при наличии) со стороны разработчика.</p> <p>Разработанная документация по планировке территории направляется разработчиком в Департамент градостроительства городского округа Самара на 4 этапе, указанном в разделе 10 настоящего Технического задания, в пяти экземплярах на бумажном носителе и на одном электронном носителе (CD-диск) в формате *.pdf и в векторной форме в формате обменного файла ГИС «ИнГео» версии 4.3. или выше (формат *.idf, *.mif/mid, *.dxf).</p> <p>Обменный файл должен содержать следующую информацию:</p> <ol style="list-style-type: none"> <li>1. Границы земельных участков, в отношении которых осуществлен государственный кадастровый учет;</li> <li>2. Существующие здания, строения, сооружения;</li> <li>3. Существующие улицы, проезды;</li> <li>4. Зоны с особыми условиями использования;</li> <li>5. Существующие инженерные сети;</li> <li>6. Красные линии; линии отступа от красных линий;</li> <li>7. Границы зон планируемого размещения объектов социально-культурного и коммунально-бытового назначения, иных объектов капитального строительства;</li> </ol>
10	Основные этапы подготовки документации по планировке территории	<p>1 этап. Сбор и систематизация исходных данных. Анализ существующего состояния территории и выявление градостроительных предпосылок развития территории и обеспеченности улично-дорожной сети и инженерной инфраструктуры.</p> <p>2 этап. Подготовка проекта планировки территории.</p> <p>3 этап. Подготовка проекта межевания территории.</p> <p>4 этап. Направление разработчиком документации по планировке территории в Департамент градостроительства городского округа Самара для проверки материалов на соответствие действующему законодательству.</p> <p>Департамент градостроительства городского округа Самара:</p> <p>- осуществляет проверку на соответствие разработанной документации по планировке территории части 10 статьи 45 Градостроительного кодекса РФ, настоящего Технического задания;</p> <p>- по результатам проверки Департамент градостроительства городского округа Самара направляет документацию в уполномоченный орган для организации и проведения публичных слушаний по документации по планировке территории.</p>			

## Официальное опубликование

	<p>8. Границы зон планируемого размещения объектов федерального значения, объектов регионального значения, объектов местного значения;</p> <p>9. Образуемые и изменяемые земельные участки, а также образуемые земельные участки, которые после образования будут относиться к территориям общего пользования или имуществу общего пользования;</p> <p>10. Планируемые инженерные сети;</p> <p>11. Планируемые улицы, проезды;</p> <p>12. Сервитуты.</p> <p>Проект межевания территории также направляется разработчиком в Департамент градостроительства городского округа Самара в электронном виде в виде файлов с использованием схем для формирования документов в формате XML, обеспечивающих считывание и контроль содержащихся в них данных, в соответствии с требованиями, утвержденными Постановлением Правительства РФ от 03.02.2014 № 71.</p> <p>Состав и содержание документов в электронном виде должны соответствовать аналогичным документам на бумажных носителях. Документацию по планировке территории, направляемую в Департамент градостроительства городского округа Самара, необходимо сопровождать соответствующими пояснениями, содержащими структуру и состав данных (классификатор), рекомендации по их применению в информационной системе обеспечения градостроительной деятельности городского округа Самара.</p>
--	---

**И. о. руководителя Департамента  
С.Н.Шанов**

В связи с возникновением технической ошибки в заключении по результатам публичных слушаний по проекту внесения изменений в Генеральный план городского округа Самара, утвержденный Решением Думы городского округа Самара от 20.03.2008 № 539 от 09.06.2016 (далее – заключение по результатам публичных слушаний от 09.06.2016), опубликованном в газете «Самарская газета» 16.06.2016 № 71-72 (5646-5647), абзац «по результатам публичных слушаний принято решение учесть предложения, поступившие в рамках публичных слушаний, в том случае если они соответствуют ст. 24 Градостроительного кодекса Российской Федерации» заключение по результатам публичных слушаний от 09.06.2016, читать: «по результатам публичных слушаний принято решение учесть предложения, поступившие в рамках публичных слушаний, в том случае если они соответствуют ст. 23 Градостроительного кодекса Российской Федерации».

В связи с возникновением технической ошибки в заключении по результатам публичных слушаний по проекту о внесении изменений в Правила застройки и землепользования в город Самаре, утвержденные постановлением Самарской Городской Думы от 26.04.2001 № 61, состоявшихся в период с 31.03.2016 по 27.05.2016 (далее – заключение по результатам публичных слушаний, состоявшихся в период с 31.03.2016 по 27.05.2016), опубликованном в газете «Самарская газета» 02.06.2016 № 66 (5641), в пункте 4 раздела «Промышленный район» заключения по результатам публичных слушаний, состоявшихся в период с 31.03.2016 по 27.05.2016, читать: «Проект о внесении изменений в Правила застройки и землепользования в городе Самаре в части изменения зоны Р-5 на зону Ж-2 рекомендовано поддержать».

### СОВЕТ ДЕПУТАТОВ САМАРСКОГО ВНУТРИГОРОДСКОГО РАЙОНА ГОРОДСКОГО ОКРУГА САМАРА

#### РЕШЕНИЕ

от 21 июня 2016 г. № 49

#### **О назначении дополнительных выборов депутата Совета депутатов Самарского внутригородского района городского округа Самара первого созыва по одномандатному избирательному округу № 9**

В связи с досрочным прекращением полномочий депутата Совета депутатов Самарского внутригородского района городского округа Самара первого созыва Степанова Антона Сергеевича, в соответствии с пунктом 7 статьи 10, пунктом 8 статьи 71 Федерального закона от 12 июня 2002 года № 67-ФЗ «Об основных гарантиях избирательных прав и права на участие в референдуме граждан Российской Федерации», статьей 12 Закона Самарской области от 08 июня 2006 года № 57-ГД «О выборах депутатов представительного органа муниципального образования» Совет депутатов Самарского внутригородского района городского округа Самара

#### РЕШИЛ:

1. Назначить дополнительные выборы депутата Совета депутатов Самарского внутригородского района городского округа Самара первого созыва по одномандатному избирательному округу № 9 на «18» сентября 2016 года.
2. Территориальной избирательной комиссии Самарского района городского округа Самара Самарской области обеспечить реализацию мероприятий, связанных с подготовкой и проведением дополнительных выборов депутата Совета депутатов Самарского внутригородского района городского округа Самара первого созыва по одномандатному избирательному округу № 9.
3. Финансирование расходов, связанных с подготовкой и проведением выборов депутата Совета депутатов Самарского внутригородского района городского округа Самара первого созыва по одномандатному избирательному округу № 9, производится в соответствии с пунктом 1 статьи 55 Закона Самарской области от 08 июня 2006 года № 57-ГД «О выборах депутатов представительного органа муниципального образования».
4. Официально опубликовать настоящее Решение.
5. Настоящее Решение вступает в силу со дня его официального опубликования.
6. Контроль за исполнением настоящего Решения возложить на комитет по местному самоуправлению.

**Председатель Совета депутатов  
А.В. Медведев**

### ДУМА ГОРОДСКОГО ОКРУГА САМАРА СОВЕТ ДУМЫ

#### РЕШЕНИЕ

от 21.06.2016 г. №25

#### **О назначении даты и утверждении проекта повестки тринадцатого заседания Думы городского округа Самара шестого созыва**

Рассмотрев на заседании вопросы «О назначении даты тринадцатого заседания Думы городского округа Самара шестого созыва» и «Об утверждении проекта повестки тринадцатого заседания Думы городского округа Самара шестого созыва», Совет Думы городского округа Самара

#### РЕШИЛ:

1. Тринадцатое заседание Думы городского округа Самара шестого созыва назначить на 23 июня 2016 года на 12-00 часов по адресу: г. Самара, ул. Куйбышева, 124.
2. Утвердить проект повестки тринадцатого заседания Думы городского округа Самара шестого созыва (прилагается).
3. Аппарату Думы подготовить проведение тринадцатого заседания Думы городского округа Самара.
4. Официально опубликовать настоящее Решение.
5. Контроль за исполнением настоящего Решения возложить на аппарат Думы городского округа Самара.

**Председатель Думы  
Г.Г. Андриянова**

Приложение  
к Решению Совета Думы  
городского округа Самара  
от 21 июня 2016 г. № 25

Проект

#### ПОВЕСТКА тринадцатого заседания Думы городского округа Самара шестого созыва

23 июня 2016 года

12-00 час.

1. О внесении изменений в Правила застройки и землепользования в городе Самаре, утвержденные Постановлением Самарской Городской Думы от 26 апреля 2001 года № 61.
2. О внесении изменения в Положение «О порядке предоставления жилых помещений в специализированном жилом доме для отдельных категорий граждан, нуждающихся в специальной социальной защите, в городе Самаре по проспекту Кирова, 365», утвержденное Решением Самарской Городской Думы от 29 декабря 2000 года № 30.
3. Об отмене отдельных правовых актов Думы городского округа Самара.

### АДМИНИСТРАЦИЯ ГОРОДСКОГО ОКРУГА САМАРА

#### ПОСТАНОВЛЕНИЕ

от 17.06.2016 № 830

#### **О внесении изменений в муниципальную программу городского округа Самара «Благоустройство парков и скверов городского округа Самара» на 2013 - 2017 годы, утвержденную постановлением Администрации городского округа Самара от 28.12.2012 № 1849**

В соответствии с Федеральным законом от 06.10.2003 № 131-ФЗ «Об общих принципах организации местного самоуправления в Российской Федерации», постановлением Администрации городского округа Самара от 12.10.2015 № 1126 «Об утверждении Порядка разработки, реализации и оценки эффективности муниципальных программ городского округа Самара» ПОСТАНОВЛЯЮ:

1. Внести в муниципальную программу городского округа Самара «Благоустройство парков и скверов городского округа Самара» на 2013 - 2017 годы, утвержденную постановлением Администрации городского округа Самара от 28.12.2012 № 1849 (далее – Программа), следующие изменения:

1.1. Раздел «Объемы и источники финансирования программных мероприятий» паспорта Программы изложить в следующей редакции:

«ОБЪЕМЫ И ИСТОЧНИКИ ФИНАНСИРОВАНИЯ ПРОГРАММНЫХ МЕРОПРИЯТИЙ

Общий объем финансирования за счет средств, предусмотренных бюджетом городского округа Самара, составляет 506 335,5 тыс. рублей. Источники финансирования мероприятий Программы: - средства бюджета городского округа Самара в объеме 506 335,5 тыс. рублей, из них по годам реализации: 2013 год - 91 898,9 тыс. рублей; 2014 год - 121 657,4 тыс. рублей; 2015 год - 95 733,3 тыс. рублей; 2016 год - 80 864,0 тыс. рублей (в том числе кредиторская задолженность 10 142,2 тыс. рублей); 2017 год - 126 324,1 тыс. рублей; - средства бюджета Самарской области и внебюджетных источников по мере их фактического поступления в течение финансового года».

1.2. Абзацы первый - седьмой раздела 5 «Источники финансирования Программы с распределением по годам и объемам, обоснование ресурсного обеспечения Программы» Программы изложить в следующей редакции:

«Источники финансирования мероприятий Программы: средства бюджета городского округа Самара в объеме 506 335,5 тыс. рублей, из них по годам реализации: 2013 год – 91 898,9 тыс. рублей; 2014 год – 121 657,4 тыс. рублей; 2015 год – 95 733,3 тыс. рублей; 2016 год – 80 864,0 тыс. рублей (в том числе кредиторская задолженность 10 142,2 тыс. рублей); 2017 год – 126 324,1 тыс. рублей.».

## Официальное опубликование

1.3. Пункты 2 - 3 приложения № 1 к Программе изложить в следующей редакции:

2	Количество поступивших в МАУ г.о. Самара «Парки Самары» жалоб и предписаний по вопросам нарушения требований, предъявляемых к местам массового отдыха населения (санитарно-гигиенических условий, пожарной безопасности)	единиц	Не более 60	Не более 60	Не более 60	Не более 11	Не более 11	Не более 202
3	Площадь парков и скверов, вновь благоустроенная в рамках ремонта	га	1,29	6,0	2,3		2,6	12,19

1.4. В приложении № 2 к Программе:

1.4.1. Пункты 2 - 3 изложить в следующей редакции:

2	Создание условий для массового отдыха жителей городского округа и организация обустройства мест массового отдыха населения	2013 - 2017	ДБиЭ/ДГХиЭ	МП г.о. Самара «Парки города Самары» (с 08.10.2013 - МАУ г.о. Самара «Парки Самары»)	28177	59248,2	70435,6	65970,3	71630	295461,1
3	Ремонт парков	2013 - 2015, 2017	ДБиЭ/ДГХиЭ	ДБиЭ/ДГХиЭ	50000	60000	22951,9	10142,2	35956,5	168908,4

Организатор торгов – конкурсный управляющий Каменский Александр Сергеевич (рег. №10704, ИНН 631601665053, СНИЛС №057-748-356-06; 443030, г.Самара, а/я 3750), член НП «Объединение арбитражных управляющих «Авангард» (рег. №005, ИНН 7705479434; 105062, г. Москва, ул. Макаренко, д. 5, стр.1А, пом. I, комн. 8-10), действующий на основании Решения Арбитражного суда Самарской области от 13.02.2015 по делу №А55-15348/2014 сообщает, что торги по продаже имущества ООО «Копейка» (446300, Самарская обл., г. Отрадный, ул.Нефтяников, 90, ИНН 6340008022, ОГРН 1026303208249), назначенные на 17.06.2016, признаны несостоявшимися, ввиду отсутствия заявок на участие в торгах. Организатор продажи сообщает о продолжении реализации имущества ООО «Копей-

ка» и о проведении по адресу <http://utp.sberbank-ast.ru/Bankruptcy> повторных торгов в форме аукциона. Начальная цена лотов: №1- 47145333,60 руб., № 2- 117250749,90 руб. Период приема заявок: с 27.06.2016 9.00 до 29.07.2016 16.00 мск, в соответствии с регламентом работы электронной площадки. Дата проведения торгов: 02.08.2016 в 09.00 мск. Сведения о требованиях и порядке подачи заявок, условиях и реквизитах для оплаты задатков, наименовании, месте нахождения имущества, порядке определения участников и победителя, условиях заключения и исполнения договора купли-продажи, порядке ознакомления с имуществом и иными условиями торгов – в объявлении № 63030115502 от 06.05.2016 («КоммерсантЪ», №79, стр. 45).

Реклама

Организатор торгов ООО «Поволжье» (Нижегородская обл., г. Навашино, ул. Калинина, 25-6, тел: (8412) 660509, e-mail: [torgy-povolzhye@mail.ru](mailto:torgy-povolzhye@mail.ru)) сообщает, что торги посредством публичного предложения по продаже дебиторской задолженности АНО «Самарский центр поддержки предпринимательства» (ИНН 6315946875, ОГРН 1096300003546, адрес: г.Самара, ул.Садовая,156) - решение Арбитражного суда Самарской области по делу № А55-21002/2014 от 17.10.14, конкурсный управляющий Иванов Александр Юрьевич (ИНН 583408244282, СНИЛС 172-189-58798), член Ассоциации «МСРО АУ» (ОГРН/ИНН

1026104143216/6167065084, адрес: г.Ростов-на-Дону, пер.Гвардейский, 7) № 0020353 (сообщение в газете «КоммерсантЪ» № 56 от 02.04.16), проходившие на ЭТП uTender с 04.04.16 по 16.06.16 состоялись.

Победителем по лоту № 1 признан Полубабкин Виктор Юрьевич с предложением цены – 401001,99 руб. Победителем по лоту № 2 признан Аксенов Александр Владимирович с предложением цены – 22001,99 руб. Заинтересованность победителей по отношению к конкурсному управляющему, кредиторам и должнику отсутствует.

Реклама

В том числе кредиторская задолженность								10142,2		
--	--	--	--	--	--	--	--	---------	--	--

1.4.2. Строку «ИТОГО» изложить в следующей редакции:

ИТОГО	91898,9	121657,4	95733,3	80864,0	126324,1	506335,5
из них на оплату кредиторской задолженности				10142,2		

2. Настоящее постановление вступает в силу со дня его официального опубликования.

3. Контроль за выполнением настоящего постановления возложить на первого заместителя главы городского округа Самара Василенко В.А.

Исполняющий обязанности Главы городского округа  
В.А.Василенко

В соответствии с подпунктом 1 пункта 1 статьи 39.18 Земельного кодекса Российской Федерации Департамент градостроительства городского округа Самара информирует о возможности предоставления в собственность за плату земельного участка площадью 539 кв.м с кадастровым номером 63:01:0340007:1425, расположенного по адресу: Самарская область, город Самара, Красноглинский район, Московское шоссе, 19 км, СДТ «Звездочка», 10 улица, участок 29, для садоводства).

Граждане, заинтересованные в предоставлении земельного участка в целях использования его для садоводства, вправе в течение тридцати дней со дня опубликования настоящего извещения подавать заявления о намерении участвовать в аукционе по продаже указанного земельного участка следующим образом: лично на бумажном носителе по адресу: г. Самара, ул. Галактионовская, д. 132, каб. № 101 (пн., вт., чт., пт. – с 08.30 ч до 16.00 ч).

Прием заявлений оканчивается 23.07.2016.

## ИЗВЕЩЕНИЕ О ПРОВЕДЕНИИ СОБРАНИЯ О СОГЛАСОВАНИИ МЕСТОПОЛОЖЕНИЯ ГРАНИЦ ЗЕМЕЛЬНОГО УЧАСТКА

Кадастровым инженером ООО «Группа Компаний «Абсолют» Головой Ольгой Валентиновной (аттестат кадастрового инженера № 63-10-15), почтовый адрес: г. Самара, ул. Черемшанская, 93 а, офис 4, 5, тел. 951-96-52, адрес электронной почты: [kc-absolute@mail.ru](mailto:kc-absolute@mail.ru), в отношении земельного участка, расположенного по адресу: Самарская область, г. Самара, Красноглинский район, ЖСК «Горелый Хутор», участок 89, с кадастровым номером 63:01:0331002:23, выполняются кадастровые работы в связи с уточнением местоположения границы и площади земельного участка.

Заказчиком кадастровых работ является Горбова Наталья Петровна, почтовый адрес: 443125, г. Самара, ул. Губанова, д. 14, кв. 25. Тел. 8-937-175-04-95.

Собрание заинтересованных лиц по вопросу согласования местоположения границы земельного участка состоится по адресу: Самарская область, г. Самара, Красноглинский район, ЖСК «Горелый Хутор», участок 89. Тел. 951-96-52, 25 июня 2016 г. в 10.00.

Ознакомиться с проектом межевого плана земельного участка, выразить свои возражения и требования о проведении согласования местопо-

ложения границ земельного участка на местности можно по адресу: 443016, г. Самара, ул. Черемшанская, 93 а, офис 4, 5. Тел. 951-96-52.

Смежные земельные участки, с правообладателями которых требуется согласовать местоположение границ: земельные участки, расположенные и граничащие с участком, находящимся по адресу: Самарская область, г. Самара, Красноглинский район, ЖСК «Горелый Хутор», участок 89, с кадастровым номером 63:01:0331002:23, по северу, востоку, югу, западу, в том числе смежные земельные участки с кадастровым номером 63:01:0331002:22.

Возражения по проекту межевого плана и требования о проведении согласования местоположения границ земельного участка на местности принимаются с 23 июня 2016 г. по 24 июля 2016 г. по адресу: 443016, г. Самара, ул. Черемшанская, 93 а, офис 4, 5. Тел. 951-96-52.

При проведении согласования местоположения границ при себе необходимо иметь документ, удостоверяющий личность, а также документы о правах на земельный участок.

Реклама

**САМАРСКАЯ ГАЗЕТА**

Реклама  
в «Самарской газете»  
979-75-87

## ПОЛЕЗНО ЗНАТЬ

Если вы работаете на себя, вам необходимо легализовать свой бизнес, т.е. приобрести статус индивидуального предпринимателя или юридического лица, обратившись в регистрирующий (налоговый) орган. После этого вы сможете уплачивать страховые взносы за себя и своих работников. Только в этом случае будут формироваться пенсионные права.

## Как ведется борьба с «серыми» зарплатами?

В связи с достаточно широким распространением практики выплаты «серой» зарплаты, значительными социальными издержками над технологиями противодействия такому поведению работодателей работает ряд федеральных, областных и муниципальных ведомств.

Налоговыми органами ведется работа по борьбе с «серыми» зарплатами на заседаниях Комиссии по легализации налоговой базы, так по НДФЛ приглас-

## Работайте легально

шаются работодатели, выплачивающие заработную плату «в конвертах», работают телефоны горячей линии, по которым можно сообщить о фактах выплаты заработной платы «в конверте».

В настоящее время налоговые органы сопоставляют фактические заработные платы с прожиточным минимумом, а также со сложившимся средним уровнем заработных плат в организациях в соответствии с определенным видом экономической деятельности на основании данных региональных органов Федеральной службы государственной статистики.

Государственным учреждением - Отделением Пенсионного фонда Российской Федерации по Самарской области и подведомственными ему территориальными учреждениями ПФР на постоянной основе проводится ин-

формационно-разъяснительная кампания среди населения и работодателей региона. Проводятся межведомственные комиссии, на заседаниях которых рассматриваются работодатели, выплачивающие заработную плату ниже МРОТ, ниже величины прожиточного минимума для трудоспособного населения, привлекающие работников по договорам гражданско-правового характера, а также работодатели, в отношении которых поступили жалобы и обращения на телефон горячей линии ПФР.

При администрации городского округа Самара и администрациях внутригородских районов действуют межведомственные рабочие группы по легализации трудовых отношений, на заседаниях которых рассматриваются работодатели, не заключающие трудовые договоры с работниками.

Проводятся совместные информационно-разъяснительные мероприятия территориальных учреждений ПФР г.о. Самара и территориальных органов администрации г.о. Самара с целью проведения с гражданами разъяснительных работ об основных факторах, влияющих на уровень их будущего пенсионного обеспечения, а также выявления фактов выплат «серой» заработной платы и иных нарушений трудового законодательства.

Среди населения проводятся семинары, рабочие встречи, конференции, на которых затрагиваются вопросы о негативных последствиях получения заработной платы «в конвертах».

Прокуратура Самарской области рассматривает все заявления, жалобы и иные обращения граждан, содержащие сведения о нарушении законов.

## Куда можно обратиться?

С жалобой о факте выплаты «серой» заработной платы вы можете обратиться:

- в Отделение Пенсионного фонда России по Самарской области по телефону горячей линии 8 (846) 339-29-46;
- по адресу г. Самара, ул. Садовая, д. 175;
- на адрес электронной почты [samopfr@samtel.ru](mailto:samopfr@samtel.ru);
- в администрацию городского округа Самара по телефону горячей линии 8 (846) 333-33-43;
- в Государственную инспекцию труда в Самарской области по телефону горячей линии 8 (846) 263-52-17;
- в УФНС России по Самарской области по телефону 8 (846) 279-41-31.

Государственная инспекция по труду в Самарской области работает по всем вопросам, связанным с нарушением трудового законодательства.

# Районный масштаб

## Советский район

Администрация: ул. Советской Армии, 27.  
Приемная: 262-28-71.



# «Сообща найти решение легче»

Анна Прохорова

- Вера Владимировна, 2015-й и первая половина 2016 года прошли в Самаре под знаком реформы МСУ. Как вы оцениваете промежуточные итоги этого периода, какие моменты, на ваш взгляд, являются наиболее позитивными, а какие требуют особого внимания?

- Реформа оказалась делом крайне серьезным и масштабным. Главными промежуточными результатами этого этапа можно считать избрание районных советов депутатов, получение внутригородскими районами самостоятельности, в том числе и финансовой, то есть возможности формировать и осваивать бюджетные средства. В ходе этой работы сложности, конечно, возникают. В частности, мы столкнулись с проблемой отсутствия на районном уровне специалистов, которые готовы были бы работать с бюджетом в новых условиях. Тем не менее, на мой взгляд, реформа идет в нормальном рабочем темпе.

- За последний год активность жителей в решении общих для них вопросов заметно выросла. Люди учатся выстраивать взаимоотношения с управляющими компаниями, участвуют в планировке дворовых территорий. Но есть вопросы, которые трудно решить даже

Председатель комитета по местному самоуправлению самарской городской думы делится опытом



общими усилиями, например, отсутствие парковочных мест во дворах для автомобилей.

- Оборудование парковки - это настоящее капитальное строительство, которое связано с проектированием, составлением сметы, проведением необходимых экспертиз, что предполагает серьезные финансовые вложения. Кроме того, часто проблема упирается в элементарное отсутствие территории во дворах, когда места просто нет. В этом случае решить задачу довольно сложно. Там же, где площадка под парковку в принципе имеется, жители могут выйти из положения, сделав этот участок частью придомовой территории.

Для этого нужно обратиться в городской департамент строительства и архитектуры с соответствующим заявлением. После оформления там можно будет планировать какие-либо работы, правда, соблюдая определенные правила. Например, часто вдоль внутриквартальных дорог проложены коммуникации, что исключает укладку поверх них капитального покрытия. Но при желании найти выход можно, как это сделали жильцы дома по адресу ул. Мориса Тореза, 101 в Советском районе. Вдоль внутриквартальной дороги проложена теплотрасса и асфальтировать здесь нельзя. Но на общем собрании жители решили,

что территорию нужно отсыпать крошкой и вот уже несколько лет парковка содержится в нормальном состоянии.

- После выборов территория в Советском районе, интересы которой вы представляете как депутат, заметно выросла. Как складываются отношения с этими избирателями?

- Что касается новых территорий в моем округе, то здесь я вижу серьезный потенциал - есть люди, готовые изучать законы, бороться и отстаивать интересы собственные и своих соседей. Например, старшая по дому на ул. Физкультурной, 84 Светлана Жукова буквально проштудировала весь жилищный кодекс. Мы тесно со-

трудничаем, в частности по вопросам капремонта, и первые результаты, думаю, не заставят себя ждать. А еще она довольно успешно «воспитывает» свою управляющую компанию. Такие люди есть и меня это очень радует.

На прежней же территории моего округа актив неравнодушных, настойчивых, грамотных людей сложился давно. Хочу поблагодарить, например, Татьяну Михайловну Шабалову и жителей домов №119, 121 на ул. Авроры - это удивительные люди, благодаря которым в 2014 году в рамках программы «Двор, в котором мы живем» здесь появилась детская площадка. Они всегда полны идей, различных проектов, а какие они праздники устраивают! Сами шьют костюмы, пишут сценарии - вот что значит неравнодушие и желание сделать свою жизнь лучше, ярче.

- Обсуждают ли депутаты городской думы свой опыт работы на местах?

- Конечно. Каждый четверг мы собираемся на совещание при председателе думы. Этот формат, на мой взгляд, очень эффективен, когда мы можем в рабочем порядке обсудить самые разные моменты, обменяться мнениями, информацией, опытом работы с населением. Разговор зачастую бывает очень открытым и острым, но сообщать бывает легче найти пути решения самых разных проблем.

ЕСТЬ ОПЫТ | В СОВЕТСКОМ РАЙОНЕ ЛИКВИДИРОВАНА НЕЗАКОННАЯ АВТОСТОЯНКА

Александра Романова

Некоторое время во дворе дома по адресу ул. Антонова-Овсеенко, 2 в Советском районе располагалась автомобильная стоянка. Кто-то из жильцов окрестных домов с удовольствием пользовался услугами этого «предприятия», других постоянно донимали шум, выхлопные газы и другие сопутствующие обстоятельства, которые приходилось терпеть.

- Покоя от машин не было ни днем, ни ночью, - говорит Нина Герасимова, живущая в доме напротив. - Я, конечно, понимаю, что с парковками в городе напряженка, но при чем здесь мы - пожилые люди? У нас и автомобилей-то нет. Нам под окнами такой «подарок» не нужен.

## Поступили по закону

Борьба с нелегальным бизнесом продолжается

Не лишено логики и мнение автовладельца Александра Мелькина:

- Была бы альтернатива - можно было бы предъявлять претензии. А если парковаться больше просто негде, что делать?

У обеих сторон конфликта своя правда, только это уже вряд ли будет иметь значение, поскольку ситуация разрешилась единственно возможным и абсолютно справедливым способом - то есть по закону. Так как автомобильная стоянка была организована во дворе без



разрешительных документов, а, следовательно, ее владельцы не собирались платить налоги - 2 июня предприятие в присутствии сотрудников ОП №3 УМВД России по г. Самаре было ликвидировано.

- Произведен демонтаж ограждения автостоянки протяженностью около 300 м, в том числе 47 металлических столбов и сетки-рабицы, которой территория объекта была обнесена по периметру, - комментирует глава администрации Советского района Владимир Сафронов. - Предпринимателю не раз было предложено узаконить свой бизнес, чего так и не случилось, поэтому у нас просто не оставалось выбора. Стоит отметить, что борьба с подобными объектами в районе будет не просто продолжена, но и усилена.

## ЗАКОН

# Дневной дозор в Советском

В РАБОТЕ НАРЯДОВ ДНД ПРИНИМАЮТ УЧАСТИЕ ВСЕ БОЛЬШЕ ЖИТЕЛЕЙ САМАРЫ



**Анна Прохорова**

Пройтись пешком по территории района, заглянуть в самые укромные его уголки, пообщаться с жителями напрямую, установить тревожные адреса - такие задачи ставят перед собой участники регулярных рейдов по контролю за соблюдением общественного порядка, которые проводятся в районе. В одном из таких рейдов «СГ» побывала вместе с главой администрации Советского района **Владимиром Сафроновым**, председателем районного совета депутатов **Владимиром Ивановым** и начальником отдела полиции №3 УМВД России по Самарской области **Дмитрием Урюпиным**.

Каких-либо вопиющих фактов нарушения общественного порядка в тот вечер зафиксировано не было, зато обратили на себя внимание несколько моментов другого свойства. Так, во дворе дома по адресу ул. Мориса Тореза, 143 стоит гараж, в котором находится частная автомастерская. И хоть жители и не жалуются на владельца - мол, человек спокойный, работает тихо, проблем нет - все-таки незаконное подключение к электросети налицо. Выяснить подробности поручено участковому.

На ул. Аэродромной, 100 сложилась непростая ситуация. Здесь на первом этаже проживает неблагополучная семья. Большая задолженность по коммунальным счетам, антисанитарное состояние квартиры, инвалидность, отсутствие работы и документов и даже, по словам соседей, пристрастие к наркотикам - словом, полный набор острых социальных проблем.

Квартиру жильцы отапливают газом, все коммуникации, в том числе и электропроводка, в ужасном состоянии, - говорит председатель ТСЖ дома **Нина Кирьякова**.

Однако она не только не «жадет крови», а, напротив, очень просит помочь этим людям.

- Мы переживаем за соседей, им еще можно помочь вернуться к нормальной жизни, если подействовать с восстановлением документов, с реабилитацией, - говорит **Нина Михайловна**.

Участники рейда решили лично проинспектировать проблемную квартиру. Визит такой представительной делегации, разумеется, стал для жильцов неожиданностью. После разговора с районными властями они пообещали привести жилье в порядок, взяться за ум. Адрес взят на особый контроль.

Подобные выходы на территорию представителей ДНД происходят ежедневно, и результат этой работы очевиден, - отмечает **Владимир Сафронов**. - Порядка на улицах однозначно стало больше, но работу эту необходимо вести постоянно.

Маршруты рейдов составляются согласно оперативной обстановке, которая оценивается сотрудниками полиции, в том числе и благодаря сигналам жителей, информации, поступающей от депутатов района, которые находятся в постоянном контакте с населением, - говорит **Владимир Иванов**. - Кто-то пожаловался на хулиганов, кто-то на стоящую на газоне машину - так собирается довольно подробная картина нарушений, и этим адресам уделяется особое внимание.

На территорию района в дополнение к основным силам ежедневно выходят 20 нарядов ДНД, - продолжает **Дмитрий Урюпин**. - Приятно отметить, что число людей, желающих вступить в ряды народной дружины, постоянно растет. Это и студенты вузов, и сотрудники промышленных предприятий, например, Самарского подшипникового завода, Самарского хладокомбината. Территорию в составе нарядов регулярно обследуют участковые.

## ПРОБЛЕМА | РЕШАЕМ ПО-СОСЕДСКИ

# «Когда в товарищах согласья нет...»

ЧТО ДЕЛАТЬ, ЕСЛИ ЖИЛЬЦЫ НЕ МОГУТ ПРИЙТИ К ЕДИНОМУ МНЕНИЮ В ВОПРОСАХ БЛАГОУСТРОЙСТВА ПРИДОМОВЫХ ТЕРРИТОРИЙ

**Александра Романова**

Общее имущество, общая территория, общие проблемы - все это стало неотъемлемой частью жизни соседей, проживающих на самарских улицах, в домах и дворах. Однако, обсуждая различные вопросы, жильцам не всегда удается прийти к общему мнению.

Советский район - территория с богатой историей. Большая часть жилого фонда - дома старой постройки середины прошлого века. Вместе с этими зданиями росли новые поколения куйбышевцев, самарцев, с ними росли и деревья... Многие из них до сих пор являются молчаливыми свидетелями давних событий. Но время берет свое, и с зелеными великанами, отжившими свой век, приходится расставаться, ведь они могут стать источником опасности для жителей города.

Механизм ликвидации аварийных деревьев в Самаре давно отработан: самостоятельно пилить рубить их категорически запрещено законом. Жителям нужно обратиться с соответствующим заявлением в районную администрацию, после чего специалист выезжает на место и принимает решение о целесообразности их спила или, например, санитарной обрезки. Если решение положительное, то работы выполняются в течение нескольких



дней. Казалось бы - все просто, если бы не разногласия соседей.

Подобная ситуация в прошлом году возникла во дворе дома №161 на ул. Гагарина - одним жителям показалось, что старые деревья представляют собой опасность и вовсе не украшают двор, другие же после того, как все было закончено, очень пожалели, что густая зелень больше не спасает их окна от прямых солнечных лучей.

По адресу 2-й Безымянный переулок, 3 события разворачивались по-другому.

Жители по всем правилам согласовали спил сухостоя, - рассказывает председатель ТОС «Дружба» **Светлана Кобзева**. - Работы были выполнены, но одной из жительниц это не понравилось. Она стала сетовать на то, что теперь якобы живет под пристальным вниманием жильцов дома напротив, которые будто бы заглядывают ей в окна.

Чтобы разъяснить ситуацию соседке, совет дома решил собрать общее собрание - подготовили документы, аргументы. Жаль только, что зачинщица раздора на собрании так и не появилась...

А в доме в Беломорском переулке, 3 к аналогичному вопросу подошли в полном смысле слова детально. По словам председателя ТОС «Весна» **Елены Турсуковой**, группа жителей обратилась в районную администрацию с просьбой спилить мешающее дерево. Специалисты вышли на место и убедились, что просьбу действительно нужно удовлетворить. Но когда во двор прибыла соответствующая техника, группа оппонентов попросту не позволила работникам выполнить свою задачу. Пришлось договариваться, и второй попытке компромисс все-таки был найден - одну, особенно мешающую, ветку спилили, а другую удалось сохранить.



## Как решать судьбу объектов общего пользования?

**Елена Турсукова,**

ПРЕДСЕДАТЕЛЬ ТОС «ВЕСНА»:



• Подобные ситуации на территории нашего ТОСа возникают нечасто. Как правило,

жильцы солидарны во мнениях относительно старых деревьев. Все понимают, что лучше перестраховаться, чем допустить трагедию. Но если спор все-таки возникает, старшие по домам, члены совета ТОСа стараются убедить жителей прийти к общему знаменателю. До серьезных разбирательств доходит редко.

**Сергей Мухранов,**

НАЧАЛЬНИК ОТДЕЛА ПО ЖКХ И БЛАГОУСТРОЙСТВУ АДМИНИСТРАЦИИ СОВЕТСКОГО РАЙОНА:



• В случае возникновения спорных ситуаций относительно объектов общего пользования, например, скамеек, автостоянок, малых архитектурных форм, детских площадок, спортивных тренажеров и других элементов обустройства дворовых территорий, решение принимается жителями на общем собрании собственников. Мнение большинства является окончательным, а протокол собрания считается официальным документом и руководством к действию для всех инстанций.

**Елена Денисова,**

ЖИТЕЛЬНИЦА РАЙОНА:



• Вместе с работой по опилке и ликвидации аварийных деревьев хорошо бы принять

радикальные меры по борьбе с пухонесущими тополями. Не знаю, есть ли единое мнение на этот счет у представителей властей, но очевидно, что каждое лето для тысяч самарцев превращается в сущую пытку. В центральной части города пуха заметно меньше, а вот на Безымянке в июне - как после сильного снегопада.

## На дорогах

ГОРОДСКОЙ  
ПУТЕВОДИТЕЛЬ



### АВТОБУС. Маршрут №23

15-й микрорайон - универмаг «Юность»  
универмаг «Юность» - 15-й микрорайон

#### ОСТАНОВКИ

«15-й А микрорайон», «ТЭЦ», «Дачи», «15-й микрорайон», «ТЦ «Коллизей», «Кинотеатр «Самара», «Пр. Кирова», «Поликлиника №6», «Ул. Воронежская», «Ул. Ново-Вокзальная», «10-й микрорайон», «Кинотеатр «Шипка», «Мебельный магазин», «Парк им. Гагарина», «Телецентр», «Ул. Потапова», «Автовокзал «Центральный», «Аэрокосмический университет», «Ул. Революционная», «Клиники медуниверситета», «Ул. Мичурина», «КРЦ «Звезда», «Ул. Челюскинцев», «Площадь Героев 21-й Армии», «Ул. Полевая», «Площадь сельского хозяйства», «Самарская площадь», «Ул. Ульяновская», «Ул. Красноармейская», «Ул. Льва Толстого», «Универмаг «Юность»

Расписание для остановки «15-й микрорайон»

Для остановки «Универмаг «Юность»

05:25 05:35 05:45 05:51 05:57 06:03 06:09 06:15 06:21 06:27 06:33 06:39 06:45 06:51 06:57 07:03 07:09 07:15 07:21 07:27 07:33 07:40 07:47 07:54 08:01 08:08 08:15 08:22 08:29 08:36 08:43 08:50 08:57 09:04 09:11 09:18 09:25 09:32 09:39 09:47 09:56 10:05 10:14 10:23 10:32 10:41 10:50 10:59 11:08 11:17 11:26 11:35 11:44 11:53 12:01 12:09 12:17 12:25 12:32 12:39 12:46 12:53 13:00 13:07 13:14 13:21 13:28 13:35 13:42 13:49 13:57 14:05 14:13 14:21 14:29 14:37 14:45 14:52 14:59 15:06 15:13 15:20 15:27 15:34 15:41 15:48 15:55 16:02 16:09 16:22 16:35 16:48 17:01 17:14 17:27 17:40 17:53 18:06 18:19 18:32 18:45 18:59 19:13 19:27 19:41 19:55 20:20 20:45 21:10 21:35 22:00	06:20 06:30 06:40 06:46 06:52 06:58 07:05 07:11 07:18 07:25 07:34 07:41 07:48 07:55 08:01 08:08 08:14 08:20 08:26 08:32 08:38 08:45 08:52 08:59 09:06 09:13 09:20 09:27 09:34 09:41 09:48 09:55 10:02 10:09 10:16 10:23 10:30 10:37 10:44 10:52 11:01 11:10 11:19 11:28 11:37 11:46 11:55 12:04 12:13 12:22 12:31 12:40 12:49 12:58 13:06 13:14 13:22 13:30 13:37 13:44 13:51 13:58 14:05 14:12 14:19 14:26 14:33 14:40 14:47 14:54 15:02 15:10 15:18 15:26 15:34 15:42 15:50 15:57 16:04 16:11 16:18 16:25 16:32 16:39 16:46 16:53 17:00 17:07 17:14 17:21 17:27 17:34 17:41 17:48 17:55 18:02 18:09 18:16 18:23 18:30 18:37 18:44 18:51 18:58 19:05 19:12 19:19 19:26 19:33 19:40 19:47 19:54 20:01 20:08 20:15 20:22 20:29 20:36 20:43 20:50 20:57 21:04 21:11 21:18 21:25 21:32 21:39 21:46 21:53 22:00
---	--

#### График движения

Первый рейс: в 05:25 от остановки «15-й А микрорайон». Последний рейс: начало в 22:00 от остановки «15-й А микрорайон»; окончание в 22:55 от остановки «Универмаг «Юность».

**Обратите внимание!** У каждого расписания есть свои сроки действия.  
Не забывайте время от времени проверять его по сайту <http://tosamara.ru>

### ВАМ ОТВЕЧАЕТ ГИБДД

## ЖЕЛТЫЙ И ЗАМЕТНЫЙ

**?** Что значат запрещающие знаки ограничения скорости 40 км на желтом фоне? Дорожных работ на трассе нет.

**Алексей**

- Чтобы максимально привлечь внимание водителей и пешеходов, допускается устанавливать технические средства организации дорожного движения на флуоресцентной подложке желтого цвета, которая имеет высокую степень световозвращения.

**?** Можно ли заезжать на пешеходный тротуар на машине для разгрузки хлеба, если нет возможности оставить автомобиль на проезжей части, поскольку та занята другими транспортными средствами?

**Сергей Лысяков**

- Можно. Согласно п. 9.9 ПДД РФ, если нет возможностей подъезда к торговым и другим предприятиям и объектам, расположенным у обочин, тротуаров или пешеходных дорожек, то допускается движение машин дорожно-эксплуатационных и коммунальных служб, а также подъезд по кратчайшему пути транспортных средств с грузами. При этом должна быть обеспечена безопасность движения.

**?** Наносится ли дорожная разметка на проезжую часть переездного настила или прерывается от края шпалы?

**Наталья Никитина**

- В настоящее время в Самаре дорожная разметка наносится до переездного настила. Вместе с тем ее нанесение по переездному настилу не является нарушением безопасности дорожного движения.

**?** Какие существуют штрафы за нарушения правил перевозки группы детей на автобусах?

**Михаил Иванов**

- И прав могут лишиться! Федеральным законом от 1 мая 2016 года №138-ФЗ в ст. 12.23 КоАП РФ введены части 4, 5, 6, по которым предусмотрена административная ответственность за нарушение Правил организованной перевозки группы детей автобусами. В разных ситуациях штраф на водителя может составить от 3 до 5 тыс. рублей, также предусматривается лишение права управления транспортными средствами на срок от четырех до шести месяцев; на должностных лиц - от 25 до 100 тыс. рублей; на юридических лиц - от 100 до 200 тыс. рублей.



На вопросы отвечала

**Ольга Дюльдина,**

инспектор отделения пропаганды БДД ОГИБДД УМВД РОССИИ по г. САМАРЕ, лейтенант полиции

Подготовила **Лариса Дядякина**

### ЧТО СЛУЧИЛОСЬ?

## И трезвый, и нетрезвый...

**Стас Кириллов**

Лето. Жара. В сводках происшествий - те же и то же. Водители бьют машины и бьются сами. Вот факты из сообщений пресс-службы ГУ МВД России по Самарской области.

Днем в воскресенье - ЧП на обводной самарской автодороге. Нетрезвый 39-летний водитель Renault Logan (стаж - менее 1 года) двигался со стороны губернской столицы в направлении Новокуйбышевска. По версии полицейских, он превысил скорость, не справился с рулевым управлением и вылетел в правый кювет, после чего иномарка перевернулась. Мужчина получил телесные повреждения и был доставлен в больницу.



В происшествии на следующий день участниками стали также малоопытные водители. Правда, трезвые. Итог все равно печальный. Ночью 23-летний водитель автомобиля ВАЗ-2106 (стаж - 2 года) двигался по Московскому шоссе со стороны улицы XXII Партсъезда в направлении проспекта Кирова. Выехав на регулируемый перекресток на запрещающий сигнал светофора, он врезался в Toyota Corolla под управлением 21-летнего парня (стаж - 2 года). После этого обе машины влетели в пре-

пятствие. Водитель отечественного авто и его пассажир-ровесник получили телесные повреждения, их доставили в одну из городских больниц.

По всем фактам сотрудники органов внутренних дел проводят проверку.

И еще в тему трезвости-нетрезвости. Продолжается сотрудничество полиции и такси. Весьма полезное. На прошлой неделе от таксистов поступило 155 сообщений о нарушениях правил дорожного движения. Выявлен десяток нетрезвых за рулем. К примеру, ранним утром работник одной из таксомоторных организаций сообщил сотрудникам самарской Госавтоинспекции о том, что по улице Свободы движется автомобиль ВАЗ-21102, за рулем которого, вероятно, пьяный. Спустя всего 10 минут полицейские остановили «десяточку». Версия таксиста подтвердилась - машиной управлял «принявший на грудь» 19-летний парень.

### БЕЗОПАСНОСТЬ Двухколесный транспорт как источник проблем

## ЛЮБИТЕЛИ СКОРОСТИ

Мотоциклисты стали чаще нарушать правила дорожного движения



**Ольга Морюнова**

Одни из самых незащищенных участников дорожного движения - мотоциклисты. Увы, не все из них задумываются о своей безопасности, как и о том, что могут стать угрозой жизни и здоровью других людей.

Вот случай, произошедший буквально на днях. 27-летний парень ехал с превышением скорости по Московскому шоссе, из-за чего в районе улицы XXII Партсъезда сбил пенсионерку, переходившую дорогу. Теперь оба находятся в больнице с многочисленными травмами различной степени тяжести.

По информации дорожных полицейских, в среднем ежедневно фиксируется десять нарушений, совершаемых мотоциклистами.

- В основном нарушения касаются превышения скорости, проезда на красный сигнал светофора, заезда за стоп-линию, езды без шлема и государственных регистрационных знаков, - уточняет начальник отделения пропаганды БДД Госавтоинспекции Самары майор полиции **Ольга Блохина**. И дает рекомендацию:

- Использование шлема является единственным наиболее эффективным способом сокращения числа травм головы и

### КОММЕНТАРИЙ

**Ольга Блохина,**

начальник отделения пропаганды БДД Госавтоинспекции Самары, майор полиции:

• Такие транспортные средства, как мотоцикл, мопед или мокик, довольно опасны. В случае совершения ДТП незащищенные водители получают более серьезные телесные повреждения, чем водители автомобилей. Учитывая сезонность, Госавтоинспекция Самары проводит профилактические рейды. Во-первых, в ходе их мы еще раз напоминаем водителям двухколесного транспорта о важности соблюдения правил дорожного движения. А во-вторых, пресекаем нарушения, совершаемые мотоциклистами. Так, вчера было выявлено восемь нарушений, а днем ранее - 20. Госавтоинспекция Самары обращается к водителям двухколесного транспорта с настоятельной просьбой: соблюдайте правила дорожного движения. Это станет залогом вашей безопасности и безопасности других участников дорожного движения, сохранения здоровья. Приятно, что мотоциклисты в основном с пониманием относятся к проводимым рейдам и без претензий по первому требованию полицейских предъявляют все необходимые документы.

смертельных исходов в результате аварий среди мотоциклистов, мопедистов, скутеристов и велосипедистов. Это снижает риск и тяжесть повреждений у мотоциклистов примерно на 70 процентов. А вероятность смерти - почти на 40.

ЗАДАЙ ВОПРОС

979.75.84  
WWW.SGPRESS.RU

ФЕСТИВАЛЬ На том же месте, в то же время

→ страница 1

В этом году на фестивале откроется новая поэтическая площадка, созданная вместе с областной юношеской библиотекой. Состоит традиционный футбольный матч сборной мира и сборной ветеранов «Крыльев Советов».

- Приедут те же люди. Будут звучать те же песни, - поделился **Борис Кейльман**. - Очень много на фестивале пожилых людей. Нам иногда это ставят в вину. Мне кажется, это надо считать заслугой. Школьники и студенты, приехавшие на первый фестиваль, стали уже дедушками и бабушками, но все равно приезжают к нам, потому что им это дорого. Сначала они приводили детей, потом внуков. Грушинский превратился в гигантский семейный праздник. По-моему, это и есть главное его отличие. В этом году мы поставили себе задачу привлечь много молодых людей, чтобы фестиваль прогрессировал и давал дорогу следующему поколению. Грушинский всегда был стартовой пло-

**ЗВЕЗДНЫЕ ГОСТИ ФЕСТИВАЛЯ:**

Евгений Евтушенко, Александр Городницкий, Олег Митяев, Леонид Марголин, Родион Марченко, Никита Высоцкий, Галина Хомчик, Вадим и Валерий Мищуки, Вадим Егоров, «Грушинское трио», Тимур Ведерников, Роман Ланкин, Ирина Сурина, Константин Тарасов, Екатерина Болдырева.

# ГРУШИНСКИЙ как семейный праздник



щадкой для талантливых. Народный артист России **Олег Митяев** пришел к нам неизвестным мальчиком - отсюда началась его биография. И таких примеров много. Этой зимой в рамках подготовки к фестивалю вместе с администрацией Самары мы провели «Молодежный Грушинский», который выявил много ярких и интересных людей.

- Нас очень радует, что в последние годы выработались хорошие конструктивные отношения и с областными властями, и с го-

родскими. К этому событию проявляют большой интерес, - поделился радостью Борис Кейльман.

Организаторы отметили, что чувствуют не просто помощь и поддержку, но настоящую заботу о фестивале, который стал знакомым событием не только в Самаре, но и в стране. На Грушинский приезжают и зарубежные гости. В этом году проведен Шестой международный интернет-конкурс - он дал много ярких имен из США, Украины, Израиля, Германии, Африки.

**Сколько нас?**

Борис Кейльман сообщил, что, по данным полиции, в прошлом году фестиваль собрал 30 000 человек.

- Мы не ставим задачи собрать как можно больше публики, - подчеркнул он. - Мы хотим привлечь как можно больше талантливых людей, тех, кому фестиваль дорог.

Вице-президент клуба им. Валерия Грушина, директор фестиваля **Ирина Зверева** добавила:

- Мы помним годы, когда у нас было 100-120 тысяч человек. Честно говоря, мы тогда испытывали трудности в творческом плане. Фестиваль превращался в огромную неуправляемую массовку, нам трудно было заниматься самым главным - самой программой фестиваля.

Александр Городницкий занимается подготовкой к фиксации в Книге рекордов Гиннеса некоторых показателей фестиваля.

## СПРАВКА «СГ»

**Заезд на поляну начнется 29 июня.**

Пропускной пункт перенесен выше - около поселка Прибрежный.

**Въезд на поляну остается платным.** Стоимость не изменится и составит 1000 рублей. Для автобусов детских учреждений при наличии приказа о том, что это организованная поездка, - въезд бесплатный. Сбор средств производится для ограничения числа автомобилей. **Несанкционированно заехавшие машины будут эвакуированы.** Ограничен доступ и водного транспорта - только по специальным пропускам.

**В конце недели на сайте фестиваля появится расписание дополнительных электричек.**

В прошлом году этим видом транспорта на Грушинский добрались более 8500 человек. На поляне можно будет приобрести всю необходимую продукцию и снаряжение, чтобы оборудовать свой лагерь. Откроются точки общественного питания. **На территории фестиваля нельзя жечь костры.** Традиционно будут общие костры, где можно приготовить еду или просто посидеть возле.

**Алкоголь, кроме пива, на территории фестиваля продавать запрещено.** 270 полицейских будут ежедневно патрулировать фестивальную площадку.

ПРЕМЬЕРА Пьеса Виктора Мережко в «Камерной сцене»

Маргарита Прасковья

...20-е годы XX века. Житель колхоза, бравый буденновец Степан Бобыль придумал мельницу счастья, чтобы улучшить жизнь всех пролетариев Земли. О том, как он воплощал свою идею в жизнь и что из этого вышло, - в премьерном спектакле театра «Камерная сцена» «Мельница счастья» по пьесе **Виктора Мережко**. Причин посетить этот легкий и веселый спектакль много, вот основные из них.

**1. Текст Виктора Мережко**

Драматург и сценарист Виктор Мережко знаком широкой аудитории по фильмам «Родня», «Полеты во сне и наяву», «Вас ожидает гражданка Никанорова», «Одинокая женщина желает познакомиться» и другим. Его пьесы, как и сценарии, интересны сочетанием реалистичности и гротеска, а также узнаваемыми и наделенными яркой индивидуальностью персонажами.

**2. Актерские работы**

Одинаково интересно и приятно наблюдать за существованием на сцене как молодых актеров - **Андрея Гудима** (Степан Бобыль), **Елены Фадеичевой** (дочка мельника), **Алисы Зеленовской** (Настя), **Артура Быкова** (Илюха), **Татьяны Каррамовой** (Крамхалева), так и опытного мастера

## Пора надежд, пора невзгод

Пять причин сходить на спектакль «Мельница счастья»



- заслуженного работника культуры РФ **Владислава Метелицы** (мельник Вырин). Кстати, ему после спектакля был вручен почетный знак от администрации Самарского района за 40-летнее служение театру. Дополнительный «бонус», обозначенный «Мельницей счастья», - появление в труппе актера из Перми **Валерия Нечаева**. Судя по его исполнению роли Грабка, это большая удача для «Камерной сцены».

**3. Погружение в контекст того времени**

Перед нами 20-е годы XX века. «Пора надежд, пора невзгод». Вре-

мя, когда одни были непоколебимо уверены в том, что «счастливое завтра» вот-вот наступит. А другие пытались всеми силами сохранить привычный образ жизни, имущество, жизнь.

Некоторые особенно раскатытые аббревиатуры звучат для уха современного зрителя абракадаброй. Но все эмоции и мысли героев нам понятны. И близки.

**4. Возможность поразмышлять о нашем времени**

Мы видим в героях, живших за сто лет до нас, свои собственные характерные черты - веру в

счастье, которое случится как-то вдруг, стремление навести порядок во всем мире и желание винить в своих несчастьях власть, соседей и кого угодно, кроме себя.

**5. Заряд оптимизма**

Несмотря на полный печально-го лиризма финал, спектакль оставляет светлое ощущение. Может быть, дело в том, что текст пьесы изобилует остроумными шутками, может быть, в том, что режиссер-постановщик **Софья Рубина** вслед за Виктором Мережко хоть и смотрит на героев иронично, но не насмехается над ними.

## КОММЕНТАРИЙ

**Софья Рубина,**

ДИРЕКТОР ТЕАТРА «КАМЕРНАЯ СЦЕНА», РЕЖИССЕР-ПОСТАНОВЩИК СПЕКТАКЛЯ «МЕЛЬНИЦА СЧАСТЬЯ»:

● Коммунисты хотели создать то, чего в принципе не может существовать: рай на земле (у Мережко - «мельница счастья»), причем с помощью насилия. Поэтому у них эта «мельница» и не получилась. Нужна новая идея, старые лозунги не работают. Председатель после пожара пытается опять поднять народ, но у народа уже нет прежнего энтузиазма.

В «мельнице», в скорое счастье уже никто не верит. Как говорит русская пословица: «Утро вечера мудренее». Спектакль заканчивается наступлением утра. Рассвет, запели птицы. Поживем - увидим.

## Путешествие

**ГОСТИ** Через Самару проследовало экспедиционное судно Русского географического общества

**Ирина Шабалина**

Через Самару по главной водной артерии страны Волге проходит немало интересных судов и экспедиций. Три года назад «Самарская газета» рассказывала о гостях, которые прибыли к нам на крейсерской яхте из Австралии. А вчера утром близ 6-го причала Самарского речного порта пришвартовалась небольшая крейсерско-гоночная яхта «Морячок». На борту - два члена экипажа: инициатор путешествия, капитан судна **Константин Костомаров** и помощник капитана **Владимир Бабин**. «Морячок» держит путь с Урала в Севастополь. Это не прогулочное путешествие протяженностью более чем три с половиной тысячи километров, а экспедиция под эгидой Русского географического общества.

**Кама, Волга, Дон, Азов...**

Капитан Костомаров, офицер в отставке, серебряный призер чемпионата мира по парусным гонкам по версии МАРИНС «Балхаш-2014», идет весь путь от начала до конца. А помощники у него меняются по ходу движения, поскольку все путешествие будет продолжительным: по расчетам - около двух месяцев. Члены челябинского регионального отделения Русского географического общества **Константин Костомаров**, **Дмитрий Каравашкин**, **Константин Соболев** и **Анатолий Быстров** стартовали 30 мая из Челябинска. Выехали оттуда на машине с прицепом, в прицепе - «Морячок». Добрались до Уфы, и там экспедиционная яхта была спущена на воду. Таким образом, судно уже прошло по реке Белой, затем по Каме, часть волжского пути. После Волгограда яхта войдет в Волго-Донской канал, затем через Цимлянское водохранилище в Дон, оттуда в Азов-

# «Морячок» идет с Урала в Крым

Крейсерско-гоночная яхта преодолет путь в четыре тысячи километров



ское море и через Керченский пролив - в Черное. Обогнет Крымский полуостров и пришвартуется у причала Севастополя. Путь нелегкий. Были и еще будут десятки шлюзов, возможна штормовая погода в морях и водохранилищах. «Но наши офицеры не сдаются», - отчеканила команда серьезных ребят уже солидного возраста, отправляясь в путь по очередному отрезку длинного пути.

**В программе - экология, география**

Перед экспедицией стоит задача вести наблюдения за экологическим состоянием берегов, выявлять уникальные береговые и островные комплексы, которые могут претендовать на присвоение им статуса памятников природы. А с каких-то объектов, возможно, этот статус будет предложено снять, если они уже

подверглись серьезной деградации. Помимо этого экспедиция «С Урала в Крым - на полных парусах» задумана для популяризации самостоятельных водных маршрутов по рекам России. По ним спортивных и прогулочных судов пока ходит немного, между тем просторы и возможности наших водных путей колоссальны.

Еще одна задача стоит перед нашей экспедицией - проложить пути в Крым, воссоединившийся с Россией, - уточняет Константин Костомаров. - Немного пафосно, но точно: город трудовой славы Челябинск везет привет городу-герою Севастополю. А к этому девизу, думаю, присоединяются все города на нашем пути. В Самаре у меня много друзей, много родственников, и все они поддерживают самые разные пути интеграции крымчан в российские

реалии, в том числе вот такие путешествия по просторам страны.

По дневнику экспедиции, который регулярно ведется на борту, команда подготовит отчет для Русского географического общества.

**Движение - это жизнь**

В Самаре путешественникам немного подправили движок (яхта идет при ветре под парусом, в безветрие на моторе), команда пополнила запасы продуктов, и в 14.00 «Морячок» отчалил. Экспедиция отправилась дальше, вниз по Волге. В Севастополь она планирует прибыть 31 июля.

Мы исповедуем принцип: движение - это жизнь. При чем движение в самом широком смысле слова, как путь к совершенствованию себя и мира, - прозвучали напутственные слова капитана всем самарцам.

## ОБО ВСЁМ

**Именинники**

**23 июня.** Александр, Алексей, Андрей, Анна, Антонина, Василий, Герасим, Иван, Игнатий, Илья, Иннокентий, Кузьма, Макар, Николай, Павел, Семен, Тимофей.

**24 июня.** Варнава, Варфоломей, Ефрем, Мария.

**Народный календарь**

**23 июня. Знаменья Тимофея.** Если в этот день по гумну вереницами бегали мыши, это обещало голодный год. Если вороны стаями летели из-за леса, это значило, что будет повальный мор людей. Если мать сыра земля стонет - к пожару.

**24 июня. День Варнавы.** На Руси говорили: «На Варнаву не рви травы». Считалось, что в этот день по травмам, по лугам катается неведомая сила. Интересно, что в этом случае разгул нечисти приходился на полдень, а не на ночное время, как обычно.

**Погода**

Четверг			
День		Ночь	
+25		+21	
ветер С-З, 3 м/с	749	ветер Ю-З, 2 м/с	751
давление 749	53%	давление 751	75%
влажность 53%		влажность 75%	
Продолжительность дня: 16.58			
	восход	заход	
Солнце	04.12	21.10	
Луна	22.48	07.23	
Убывающая Луна			

Пятница			
День		Ночь	
+25		+20	
ветер С, 4 м/с	749	ветер С-З, 3 м/с	750
давление 749	48%	давление 750	78%
влажность 48%		влажность 78%	
Продолжительность дня: 16.57			
	восход	заход	
Солнце	04.13	21.10	
Луна	23.20	08.31	
Убывающая Луна			

По прогнозу Лаборатории рентгеновской астрономии Солнца Физического института Академии наук, возмущение магнитосферы 24 июня.

# ДОСРОЧНАЯ ПОДПИСКА - 2017

на «САМАРСКУЮ ГАЗЕТУ»

с 1 июля по 31 августа  
во всех почтовых  
отделениях



Подписные индексы

Годовая подписка

**52403**  
комплект  
**52405**  
вторник, четверг  
**С2403**  
субботный выпуск

Подписка  
на 1-е полугодие 2017 г.

**52401, 53401**  
комплект  
**52404, 53404**  
вторник, четверг  
**С2401, С3401**  
субботный выпуск

Подробная информация по телефону 979-75-82

**САМАРСКАЯ ГАЗЕТА**

№76  
(5651)

УЧРЕДИТЕЛЬ, ИЗДАТЕЛЬ - Администрация г.о. Самара.  
АДРЕС УЧРЕДИТЕЛЯ, ИЗДАТЕЛЯ: 443010, г. Самара, ул. Куйбышева, 137.

Газета зарегистрирована Государственным комитетом Российской Федерации по печати Поволжским региональным управлением регистрации и контроля за соблюдением законодательства РФ о средствах массовой информации. Регистрационный номер С 0481 от 7 декабря 1998 г.

МУНИЦИПАЛЬНОЕ ПРЕДПРИЯТИЕ Г. О. САМАРА «САМАРСКАЯ ГАЗЕТА»

**ДИРЕКЦИЯ**  
Директор - Летичевская Е.В.  
Зам. директора по рекламе - Колокольцева Е.Н.  
Зам. директора по дистрибуции - Шунцева И.В.

АДРЕС РЕДАКЦИИ 443020, г. Самара, ул. Галактионовская, 39.  
Телефоны: 979-75-80 (приемная); 979-86-79, 979-75-87 (реклама). E-mail: info@sgpress.ru.

**РЕДАКЦИЯ**  
Главный редактор - Федорова Н.В.  
Зам. гл. редактора: Андрианов В.Л., Федоров А.В.  
Руководитель службы выпуска - Калядина О.Е.  
Ответ. секретарь - Блинков С.А.

ПОДПИСНЫЕ ИНДЕКСЫ 52403, 52401, P2403, P2401  
ТИРАЖ 30 015. В розницу цена свободная.

За содержание рекламы несет ответственность рекламодатель. Незаконные материалы не оплачиваются. Время подписания в печать: по графику - 19.00, фактическое - 19.00. Дата выхода в свет 23.06.16 г.

Отпечатано в Самарском филиале ООО «Типографии «КП» 443082, г. Самара, ул. Клиническая, 257. Заказ №1413.

ЭЛЕКТРОННАЯ ВЕРСИЯ ГАЗЕТЫ  
www.sgpress.ru

Доступно в  
App Store

