



АДМИНИСТРАЦИЯ ГОРОДСКОГО ОКРУГА САМАРА

ПОСТАНОВЛЕНИЕ

22.03.2017 № 150

**О проведении в городском округе Самара публичных слушаний по вопросу предоставления разрешений на условно разрешенный вид использования земельных участков или объектов капитального строительства, на отклонение от предельных параметров разрешенного строительства объектов капитального строительства**

В целях соблюдения права человека на благоприятные условия жизнедеятельности, прав и законных интересов правообладателей земельных участков в соответствии со статьями 39, 40 Градостроительного кодекса Российской Федерации и статьей 10 Правил застройки и землепользования в городе Самаре, утвержденных постановлением Самарской Городской Думы от 26.04.2001 № 61, на основании заключения по результатам заседания Комиссии по застройке и землепользованию при Главе городского округа Самара от 23.01.2017 № КС-1-0-1 постановляю:

1. Провести публичные слушания по вопросу предоставления разрешений на условно разрешенный вид использования земельных участков или объектов капитального строительства, на отклонение от предельных параметров разрешенного строительства объектов капитального строительства в форме сбора мнений (отзывов) жителей городского округа Самара в сроки согласно графику, указанному в приложении к настоящему постановлению.

2. Руководителю Департамента градостроительства городского округа Самара обеспечить предварительное ознакомление жителей городского округа Самара с информацией о типе планируемого строительства.

3. Комиссии по застройке и землепользованию при Главе городского округа Самара (далее – Комиссия):

3.1. Обеспечить организацию и проведение в городском округе Самара публичных слушаний по вопросу предоставления разрешений на условно разрешенный вид использования земельных участков или объектов капитального строительства в городском округе Самара или об отказе в предоставлении таких разрешений Главе городского округа Самара для принятия решения в соответствии с результатами публичных слушаний.

3.2. Обеспечить прием мнений (отзывов), предложений и замечаний по вопросу, подлежащему рассмотрению на публичных слушаниях, в срок, указанный в приложении к настоящему постановлению, для включения их в протокол публичных слушаний, поступивших от заинтересованных лиц в письменном виде в Департамент градостроительства городского округа Самара по адресу: 443100, г. Самара, ул. Галактионовская, 132 (отдел подготовки и проведения публичных слушаний – кабинет 416, с понедельника по пятницу с 9.00 до 12.00, с 14.00 до 17.00 часов), а также посредством электронной почты: dgs@samadm.ru.

3.3. Представить в течение десяти дней со дня окончания проведения публичных слушаний протокол публичных слушаний, заключение о результатах публичных слушаний, рекомендации Комиссии о предоставлении разрешений на условно разрешенный вид использования земельных участков или объектов капитального строительства, на отклонение от предельных параметров разрешенного строительства объектов капитального строительства в городском округе Самара или об отказе в предоставлении таких разрешений Главе городского округа Самара для принятия решения в соответствии с результатами публичных слушаний.

3.4. Обеспечить направление в Управление информации и аналитики Администрации городского округа Самара заключения о результатах публичных слушаний в течение трех дней со дня его принятия для опубликования в газете «Самарская Газета» и размещения на сайте Администрации городского округа Самара в сети Интернет.

4. Управлению информации и аналитики Администрации городского округа Самара обеспечить:

4.1. Опубликование настоящего постановления и заключения о результатах публичных слушаний в газете «Самарская Газета» в срок, указанный в приложении к настоящему постановлению.

4.2. Размещение заключения о результатах публичных слушаний в сети Интернет на сайте Администрации городского округа Самара в течение трех дней со дня представления текста Комиссией, но не позднее даты опубликования заключения, указанной в приложении к настоящему постановлению.

4.3. Размещение настоящего постановления в сети Интернет на сайте Администрации городского округа Самара.

5. Настоящее постановление вступает в силу со дня его принятия.

Контроль за выполнением настоящего постановления оставляю за собой.

Глава городского округа

О.Б.Фурсов

ПРИЛОЖЕНИЕ  
к постановлению Администрации  
городского округа Самара  
от 22.03.2017 № 150

ГРАФИК

проведения в городском округе Самара публичных слушаний по вопросу предоставления разрешений на условно разрешенный вид использования земельных участков или объектов капитального строительства, на отклонение от предельных параметров разрешенного строительства объектов капитального строительства на март - апрель 2017 года

№ п/п	Наименование объекта, заявитель	Характер обсуждаемого вопроса	Дата публикации	Срок приема мнений (отзывов), предложений и замечаний	Дата, время и место предварительного ознакомления с информацией о типе планируемого строительства	Дата опубликования заключения
Кировский район						
1.	Жилой дом коттеджного типа для одной семьи на земельном участке площадью 600 кв.м с кадастровым номером 63:01:0255007:75 по адресу: 16 км, Московское шоссе, «Ясная Поляна», ПСДК «Авиатор», Пятая линия, участок 108. (Заявитель – Матуся А.А.)	Предоставление разрешения на условно разрешенный вид использования земельного участка	23.03.2017	с 23.03.2017 по 12.04.2017	с 24.03.2017 в рабочее время в Департаменте градостроительства городского округа Самара, расположенном по адресу: г. Самара, ул. Галактионовская, 132	20.04.2017

2.	Отдельно стоящий жилой дом коттеджного типа на одну семью на земельном участке площадью 624 кв.м с кадастровым номером 63:01:0255005:586 по адресу: 17 км, Московское шоссе, «Ясная Поляна», уч. № 131. (Заявитель – Раскучев В.Н.)	Предоставление разрешения на условно разрешенный вид использования земельного участка	23.03.2017	с 23.03.2017 по 12.04.2017	с 24.03.2017 в рабочее время в Департаменте градостроительства городского округа Самара, расположенном по адресу: г. Самара, ул. Галактионовская, 132	20.04.2017
3.	Реконструкция АЗС на земельных участках площадью 792,9 кв.м с кадастровыми номерами 63:01:0217004:30, 63:01:0217004:846 по адресу: ул. Стара-Загора, ул. Стара Загора, д. 202 в. (Заявитель – ООО «ОКТАНОЛ»)	Предоставление разрешения на условно разрешенный вид использования земельного участка	23.03.2017	с 23.03.2017 по 12.04.2017	с 24.03.2017 в рабочее время в Департаменте градостроительства городского округа Самара, расположенном по адресу: г. Самара, ул. Галактионовская, 132	20.04.2017
Красноглинский район						
4.	Отдельно стоящий жилой дом коттеджного типа 1-3 этажа на земельном участке площадью 500 кв.м с кадастровым номером 63:01:0335007:618 по адресу: СНТ «Земляки», улица № 2, участок № 49. (Заявитель – Уразметова А.М.)	Предоставление разрешения на условно разрешенный вид использования земельного участка	23.03.2017	с 23.03.2017 по 12.04.2017	с 24.03.2017 в рабочее время в Департаменте градостроительства городского округа Самара, расположенном по адресу: г. Самара, ул. Галактионовская, 132	20.04.2017
Ленинский район						
5.	Строительство торговых центров, выставки товаров на земельном участке площадью 21943 кв.м с кадастровым номером 63:01:0523003:811 по адресу: ш. Московское. (Заявитель – ООО «Самарский хлебозавод № 9»)	Предоставление разрешения на условно разрешенный вид использования земельного участка	23.03.2017	с 23.03.2017 по 12.04.2017	с 24.03.2017 в рабочее время в Департаменте градостроительства городского округа Самара, расположенном по адресу: г. Самара, ул. Галактионовская, 132	20.04.2017
Октябрьский район						
6.	Строительство многоквартирных жилых домов: минимальная высота здания – 80,7 м, количество парковочных мест на 1 квартиру – 0,5 на земельном участке площадью 5293 кв.м по адресу: в границах проезда Георгия Митирева, проспекта Карла Маркса, улицы Революционной в Октябрьском районе городского округа Самара. (Заявитель – ООО «РАДАМИРА»)	Предоставление разрешения на отклонение от предельных параметров разрешенного строительства	23.03.2017	с 23.03.2017 по 12.04.2017	с 24.03.2017 в рабочее время в Департаменте градостроительства городского округа Самара, расположенном по адресу: г. Самара, ул. Галактионовская, 132	20.04.2017

Руководитель Департамента градостроительства городского округа Самара

С.В.Рубаков

АДМИНИСТРАЦИЯ ГОРОДСКОГО ОКРУГА САМАРА

ПОСТАНОВЛЕНИЕ

22.03.2017 № 149

**Об утверждении документации по планировке территории (проекта планировки территории и проекта межевания территории) в городском округе Самара в целях размещения линейного объекта «Реконструкция ВЛ-110 кВ «Красноглинская-3,4» в Кировском и Красноглинском районах городского округа Самара»**

В соответствии с Градостроительным кодексом Российской Федерации, Федеральным законом от 06.10.2003 № 131-ФЗ «Об общих принципах организации местного самоуправления в Российской Федерации», протоколами публичных слушаний от 17.01.2017 и от 18.01.2017, заключениями по результатам публичных слушаний по проекту планировки и проекту межевания территории для размещения линейного объекта «Реконструкция ВЛ-110 кВ «Красноглинская-3,4» в Кировском и Красноглинском районах городского округа Самара» от 20.01.2017 постановляю:

1. Утвердить документацию по планировке территории (проект планировки территории и проект межевания территории) в городском округе Самара в целях размещения линейного объекта «Реконструкция ВЛ-110 кВ «Красноглинская-3,4» в Кировском и Красноглинском районах городского округа Самара», разработанную в соответствии с распоряжением Департамента строительства и архитектуры городского округа Самара от 01.07.2015 № РД-685 «О разрешении филиалу ОАО «МРСК-Волга» – «Самарские распределительные сети» подготовки документации по планировке территории в городском округе Самара в целях размещения линейного объекта «Реконструкция ВЛ-110 кВ «Красноглинская-3,4» в Кировском и Красноглинском районах городского округа Самара» согласно приложениям № 1 и № 2.

2. Установить для образуемого земельного участка из земель, государственная собственность на который не разграничена, с условным номером S1, площадью 48 225 кв.м вид разрешенного использования – коммунальное обслуживание.

3. Управлению информации и аналитики Администрации городского округа Самара настоящее постановление и утвержденную документацию по планировке территории (проект планировки территории и проект межевания территории) в городском округе Самара в целях размещения линейного объекта «Реконструкция ВЛ-110 кВ «Красноглинская-3,4» в Кировском и Красноглинском районах городского округа Самара» разместить в сети Интернет на официальном сайте Администрации городского округа Самара и опубликовать в газете «Самарская Газета» в течение 7 дней со дня принятия настоящего постановления.

4. Настоящее постановление вступает в силу со дня его принятия.

Контроль за выполнением настоящего постановления оставляю за собой.

Глава городского округа

О.Б.Фурсов



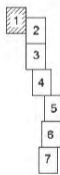
# Официальное опубликование



Каталог координат красных линий

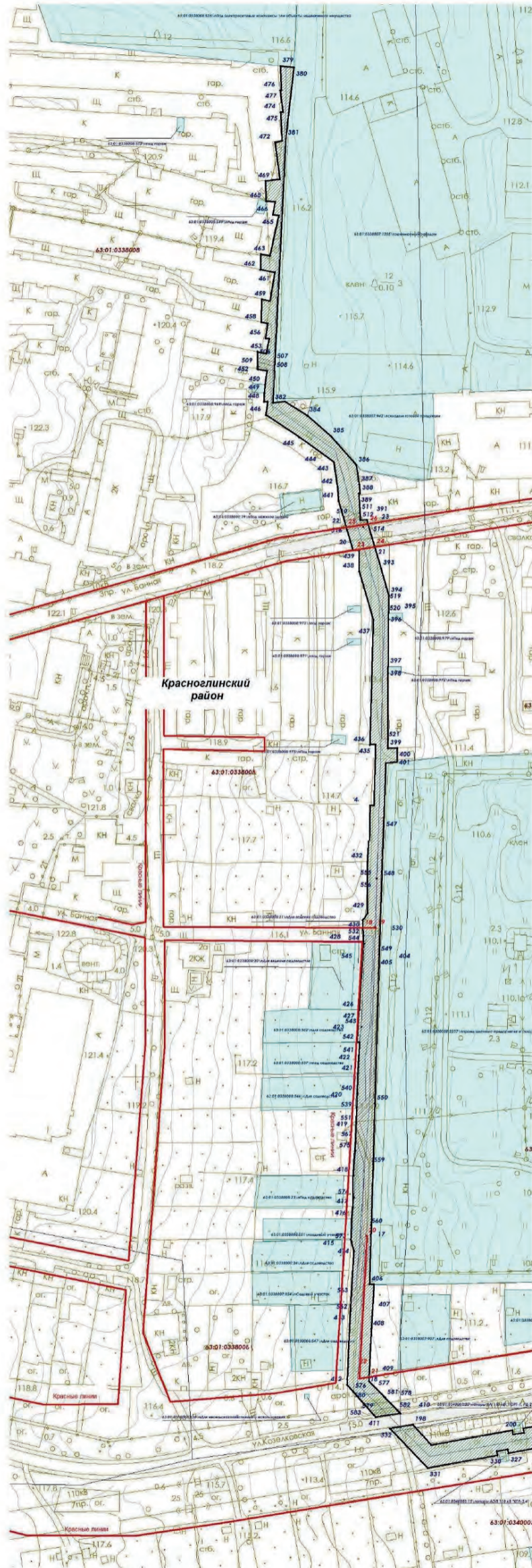
Назв. точки	Координаты		Расстояние	Дирекционный угол
	X	Y		
1	6929.12	13065.42	27,67	184°46'49"
2	6901.52	13063.44	6,11	284°16'35"
3	6903.03	13057.51	27,27	16°51'55"
4	6929.12	13065.42		
5	10565.80	13164.49	1,36	81°32'18"
6	10513.24	13171.56	52,93	172°19'38"
7	10565.80	13163.15	52,93	350°51'27"
8	8627.77	13403.06	11,05	232°45'10"
9	8627.77	13403.06	11,05	52°45'0"
10	10564.13	13154.52	70,58	170°50'40"
11	10494.45	13165.75	35,44	350°50'18"
12	10564.13	13154.52	35,15	350°51'2"
13	8277.59	13375.00	11,75	136°24'38"
14	8269.09	13383.10	11,75	316°24'38"
15	8277.59	13375.00		
16	8005.08	13315.06	16,10	232°47'39"
17	7995.34	13302.23	16,10	42°47'10"
18	8005.08	13315.06		
19	8334.54	13390.29	8,38	136°26'10"
20	8328.46	13396.06	8,38	316°26'10"
21	8334.54	13390.29		
22	11268.11	12904.29	5,80	88°59'55"
23	11268.11	12904.29	5,80	268°59'55"
24	11127.04	12905.99	64,67	179°0'54"
25	11062.38	12907.10	4,64	260°54'27"
26	11061.65	12902.52	65,48	3°2'11"
27	11127.04	12905.99		
28	11441.71	12900.69	9,09	80°56'1"
29	11443.15	12909.67	9,09	260°56'1"
30	11441.71	12900.69		
31	11452.14	12896.63	10,10	81°20'2"
32	11452.14	12896.63	10,10	261°20'2"
33	11036.60	13085.76	9,69	79°50'43"
34	11038.31	13095.29	9,69	259°50'43"
35	11036.60	13085.76		
36	10621.93	13145.41	40,29	170°55'40"
37	10621.93	13145.41	40,29	350°55'40"

Схема расположения листов



Условные обозначения:

- ось ВА-110 кВ
- действующие красные линии
- установленные красные линии
- красные линии, подлежащие отмене
- граница проектируемой территории
- граница района
- кадастровый номер квартала
- граница кадастровых кварталов
- номер поворотной точки красной линии
- номер поворотной точки проектируемой территории
- граница и территория земельных участков, поставленных на кадастровый учет
- граница проектирования
- граница зоны планируемого размещения объекта "Реконструкция ВА-110 кВ Красноглинская - 3,4" в том числе объектов капитального строительства



Приложение №1  
к Постановлению Администрации  
городского округа Самара  
от 22.03.2017 № 149

**ПРИМЕЧАНИЯ:**

1. В проекте планировки территории не отображены линии отступа от красных линий в целях определения места допустимого размещения полосы отвода объекта "Реконструкция ВА-110 кВ Красноглинская - 3,4" в Кировском и Красноглинском районах г.о. Самара, в связи с тем, что линии отступа совпадают с красной линией.
2. Водные объекты общего пользования, береговые полосы и проходы к ним в границах разрабатываемой документации по планировке территории отсутствуют.
3. Планируемые объекты капитального строительства федерального, регионального и местного значения в границах разработки документации по планировке территории отсутствуют.
4. Объекты капитального строительства федерального, регионального и местного значения в границах разработки документации по планировке территории отсутствуют.
5. Красные линии с таблицами координат поворотных точек отображены на чертеже (Чертеж красных линий основной (утверждаемой) части проекта планировки территории).
6. Границы зон планируемого размещения объектов, в том числе объектов капитального строительства совпадают с границей проектирования объекта.

**УТВЕРЖДАЮ:**

Глава городского округа Самара \_\_\_\_\_ /О.Б. Фурсов/

**СОГЛАСОВАНО:**

Руководитель Департамента градостроительства  
городского округа Самара \_\_\_\_\_ /С.В. Рубаква/

Заместитель руководителя Департамента градостроительства  
городского округа Самара \_\_\_\_\_ /С.Н. Шанов/

Заместитель руководителя управления инженерной инфраструктуры  
Департамента градостроительства  
городского округа Самара \_\_\_\_\_ /Н.Н. Марчук/

Договор №1650-003409 от 06.07.2016 г.			
Документация по планировке территории в городском округе Самара в целях размещения линейного объекта "Реконструкция ВА-110 кВ Красноглинская - 3,4" в Кировском и Красноглинском районах г.о. Самара.			
Им.	Кол. у.	Лист	№ доп. выд.
Директор (Валентина А.)			
Составил (Остапов И.С.)			
Проект планировки территории	Страницы	Лист	Листов
	П	1	7
Чертеж проекта планировки территории М 1:1000	ООО «Регион» 2016 г.		
Формат А1			

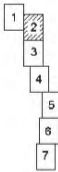


# Официальное опубликование

Приложение №1  
к Постановлению Администрации  
городского округа Самара  
от 22.03.2017 № 149



Схема расположения листов



**Условные обозначения:**

- ось ВА 110 кв
- действующие красные линии
- установившиеся красные линии
- красные линии, подлежащие отмене
- граница проектируемой территории
- граница района
- 68-01-0402001 - кадастровый номер квартала
- граница кадастровых кварталов
- 1 - номер поворотной точки красной линии
- 1 - номер поворотной точки проектируемой территории
- граница и территория земельных участков, поставленных на кадастровый учет
- граница проектирования
- граница зоны планируемого размещения объекта "Реконструкция ВА-110 кв Красноярская - 3,4" в том числе объектов капитального строительства

**ПРИМЕЧАНИЯ:**

1. В проекте планировки территории не отображены линии отступа от красных линий в целях определения места допустимого размещения полосы отвода объекта "Реконструкция ВА-110 кв Красноярская - 3,4" в Кировском и Красноглинском районах г.о. Самара, в связи с тем, что линии отступа совпадают с красной линией.
2. Водные объекты общего пользования, береговые полосы и проходы к ним в границах разрабатываемой документации по планировке территории отсутствуют.
3. Планируемые объекты капитального строительства федерального, регионального и местного значения в границах разработки документации по планировке территории отсутствуют.
4. Объекты капитального строительства федерального, регионального и местного значения в границах разработки документации по планировке территории отсутствуют.
5. Красные линии с таблицами координат поворотных точек отображены на чертеже «Чертеж красных линий» основной (утверждаемой) части проекта планировки территории.
6. Границы зон планируемого размещения объектов, в том числе объектов капитального строительства совпадают с границей проектирования объекта.

**УТВЕРЖДАЮ:**

Глава городского округа Самара \_\_\_\_\_ /О.Б. Фурсов/

**СОГЛАСОВАНО:**

Руководитель Департамента градостроительства городского округа Самара \_\_\_\_\_ /С.В. Рубаков/

Заместитель руководителя Департамента градостроительства городского округа Самара \_\_\_\_\_ /С.Н. Шанов/

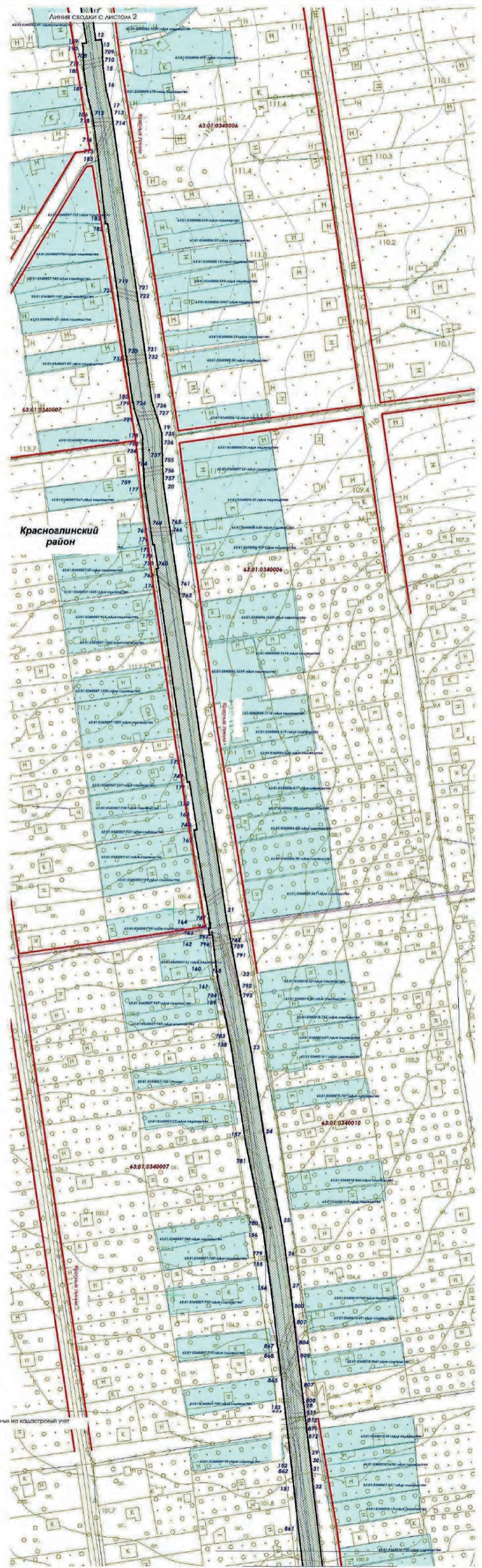
Заместитель руководителя управления инженерной инфраструктуры Департамента градостроительства городского округа Самара \_\_\_\_\_ /Н.Н. Марчук/

Договор №1650-003409 от 06.07.2016 г.						
Документация по планировке территории в городском округе Самара в целях размещения линейного объекта "Реконструкция ВА-110 кв Красноярская - 3,4" в Кировском и Красноглинском районах г.о. Самара.						
Им.	Кол. у.	Лист	№ докл.	Дата	Проект планировки территории	Стадия
Директор						П
Составил					Чертеж проекта планировки территории М 1:1000	Лист 2
					ООО «Регион» 2016 г.	Листов 7
Формат А1						



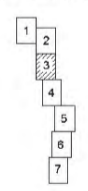
# Официальное опубликование

Приложение №1  
к Постановлению Администрации  
городского округа Самара  
от 22.03.2017 № 149



Красноглинский район

Схема расположения листов



Условные обозначения:

- ось VA-110 к/б
- действующие красные линии
- установочные красные линии
- красные линии, подлежащие отмене
- граница проектируемой территории
- граница района
- кадастровый номер квартала
- граница кадастровых кварталов
- номер поворотной точки красной линии
- номер поворотной точки проектируемой территории
- граница и территория земельных участков, поставленных на кадастровый учет
- граница проектирования
- граница зоны планируемого размещения объекта "Реконструкция VA-110 к/б Красноглинского-3" в том числе объектов капитального строительства

ПРИМЕЧАНИЯ:

1. В проекте планировки территории не отображены линии отступа от красных линий в целях определения места допустимого размещения полосы отвода объекта "Реконструкция VA-110 к/б Красноглинского-3" в Кировском и Красноглинском районах г.о. Самара, в связи с тем, что линии отступа совпадают с красной линией.
2. Водные объекты общего пользования, береговые полосы и проходы к ним в границах разрабатываемой документации по планировке территории отсутствуют.
3. Планируемые объекты капитального строительства федерального, регионального и местного значения в границах разработки документации по планировке территории отсутствуют.
4. Объекты капитального строительства федерального, регионального и местного значения в границах разработки документации по планировке территории отсутствуют.
5. Красные линии с таблицами координат поворотных точек отображены на чертеже (чертеж красных линий основной (утверждаемой) части проекта планировки территории).
6. Границы зон планируемого размещения объектов, в том числе объектов капитального строительства совпадают с границей проектирования объекта.

УТВЕРЖДАЮ:

Глава городского округа Самара \_\_\_\_\_ /О.Б. Фурсов/

СОГЛАСОВАНО:

Руководитель Департамента градостроительства  
городского округа Самара \_\_\_\_\_ /С.В. Рубаков/

Заместитель руководителя Департамента градостроительства  
городского округа Самара \_\_\_\_\_ /С.Н. Шанов/

Заместитель руководителя управления инженерной инфраструктуры  
Департамента градостроительства  
городского округа Самара \_\_\_\_\_ /Н.Н. Марчук/

Договор №1450-003409 от 06.07.2016 г.			
Документация по планировке территории в городском округе Самара в целях размещения линейного объекта "Реконструкция VA-110 к/б Красноглинского-3" в Кировском и Красноглинском районах г.о. Самара.			
Им.	Кол. у.	Лист	№
Директор Вайтченко А.Н.			
Составил Осташко И.С.			
Проект планировки территории		Страниц	Лист
		П	3
Чертеж проекта планировки территории М 1:1000		ООО «Регион» 2016 г.	
Формат А1			



# Официальное опубликование

Приложение №1  
к Постановлению Администрации  
городского округа Самара  
от 22.03.2017 № 149



**ПРИМЕЧАНИЯ:**

1. В проекте планировки территории не отображены линии отступа от красных линий в целях определения места допустимого размещения полосы отвода объекта "Реконструкция ВА-110 кв" Красноглинского - 3,4" в Кировском и Красноглинском районах г.о. Самара, в связи с тем, что линии отступа совпадают с красной линией.
2. Водные объекты общего пользования, береговые полосы и проходы к ним в границах разрабатываемой документации по планировке территории отсутствуют.
3. Планируемые объекты капитального строительства федерального, регионального и местного значения в границах разработки документации по планировке территории отсутствуют.
4. Объекты капитального строительства федерального, регионального и местного значения в границах разработки документации по планировке территории отсутствуют.
5. Красные линии с таблицами координат поворотных точек отображены на чертеже «Чертеж красных линий» основной (утверждаемой) части проекта планировки территории.
6. Границы зон планируемого размещения объектов, в том числе объектов капитального строительства совпадают с границей проектирования объекта.

**УТВЕРЖДАЮ:**

Глава городского округа Самара \_\_\_\_\_ /О.Б. Фурсов/

**СОГЛАСОВАНО:**

Руководитель Департамента градостроительства  
городского округа Самара \_\_\_\_\_ /С.В. Рубаков/

Заместитель руководителя Департамента градостроительства  
городского округа Самара \_\_\_\_\_ /С.Н. Шанов/

Заместитель руководителя управления инженерной инфраструктуры  
Департамента градостроительства  
городского округа Самара \_\_\_\_\_ /Н.Н. Марчук/

<b>Договор №1650-003409 от 06.07.2016 г.</b>			
Документация по планировке территории в городском округе Самара в целях размещения линейного объекта "Реконструкция ВА-110 кв" Красноглинского - 3,4" в Кировском и Красноглинском районах г.о. Самара.			
Им. Кол.ч. Лист	№	Подпись	Дата
Директор Войнова А.И.			
Составил Остяков Н.С.			
Проект планировки территории		Страниц	Лист
Чертеж проекта планировки территории М 1:1000		П	4
		Лист	7
		ООО «Регион» 2016 г.	
Формат А1			



# Официальное опубликование

Приложение №1  
к Постановлению Администрации  
городского округа Самара  
от 22.03.2017 № 149

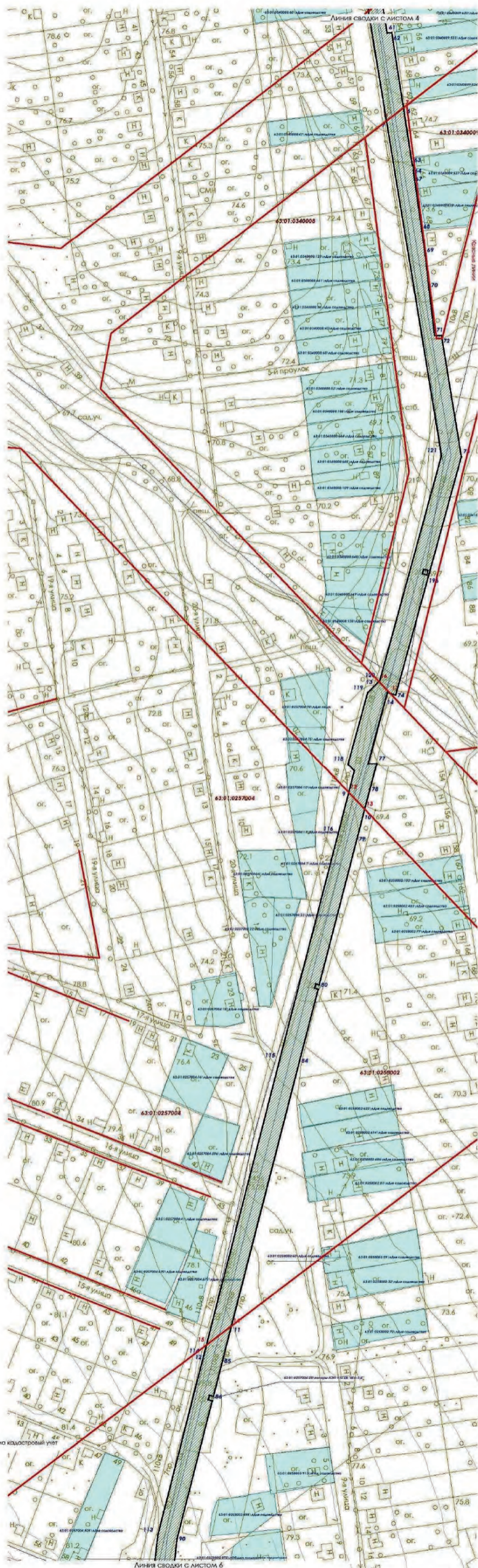
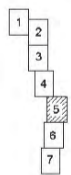


Схема расположения листов



**Условные обозначения:**

- ось ВЛ-110 кВ
- действующие красные линии
- устанавливаемые красные линии
- красные линии, подлежащие отмене
- граница зоны планируемого размещения объекта
- граница проектируемой территории
- граница района
- кадастровый номер квартала
- граница кадастровых кварталов
- номер поворотной точки красной линии
- номер поворотной точки проектируемой территории
- граница и территория земельных участков, поставленных на кадастровый учет
- граница проектирования
- граница зоны планируемого размещения объекта "Реконструкция ВЛ-110 кВ "Красноглинская - 3,4" в том числе объектов капитального строительства

**ПРИМЕЧАНИЯ:**

1. В проекте планировки территории не отображены линии отступа от красных линий в целях определения мест допустимого размещения помостов отвода объекта "Реконструкция ВЛ-110 кВ "Красноглинская - 3,4" в Кировском и Красноглинском районах г.о. Самара, в связи с тем, что линии отступа совпадают с красной линией.
2. Водные объекты общего пользования, береговые полосы и проходы к ним в границах разрабатываемой документации по планировке территории отсутствуют.
3. Планируемые объекты капитального строительства федерального, регионального и местного значения в границах разработки документации по планировке территории отсутствуют.
4. Объекты капитального строительства федерального, регионального и местного значения в границах разработки документации по планировке территории отсутствуют.
5. Красные линии с таблицами координат поворотных точек отображены на чертеже в качестве основной (утверждаемой) части проекта планировки территории.
6. Границы зон планируемого размещения объектов, в том числе объектов капитального строительства совпадают с границей проектирования объекта.

**УТВЕРЖАЮ:**

Глава городского округа Самара \_\_\_\_\_ /О.Б. Фурсов/

**СОГЛАСОВАНО:**

Руководитель Департамента градостроительства  
городского округа Самара \_\_\_\_\_ /С.В. Рубаков/

Заместитель руководителя Департамента градостроительства  
городского округа Самара \_\_\_\_\_ /С.Н. Шанов/

Заместитель руководителя управления инженерной инфраструктуры  
Департамента градостроительства  
городского округа Самара \_\_\_\_\_ /Н.Н. Марчук/

Изм.		Кол.чт.	Листы	Подпись	Дата	Проект планировки территории			Стадия	Лист	Листов
Договор №1650-003409 от 06.07.2016 г.						Документация по планировке территории в городском округе Самара в целях размещения линейного объекта "Реконструкция ВЛ-110 кВ "Красноглинская - 3,4" в Кировском и Красноглинском районах г.о. Самара.					
Директор Войнова А.И.						Чертеж проекта планировки территории			П	5	7
Составил Осипов Н.С.						М 1:1000			ООО «Регион» 2016 г.		
Формат А1											



# Официальное опубликование

Приложение №1  
к Постановлению Администрации  
городского округа Самара  
от 22.03.2017 № 149

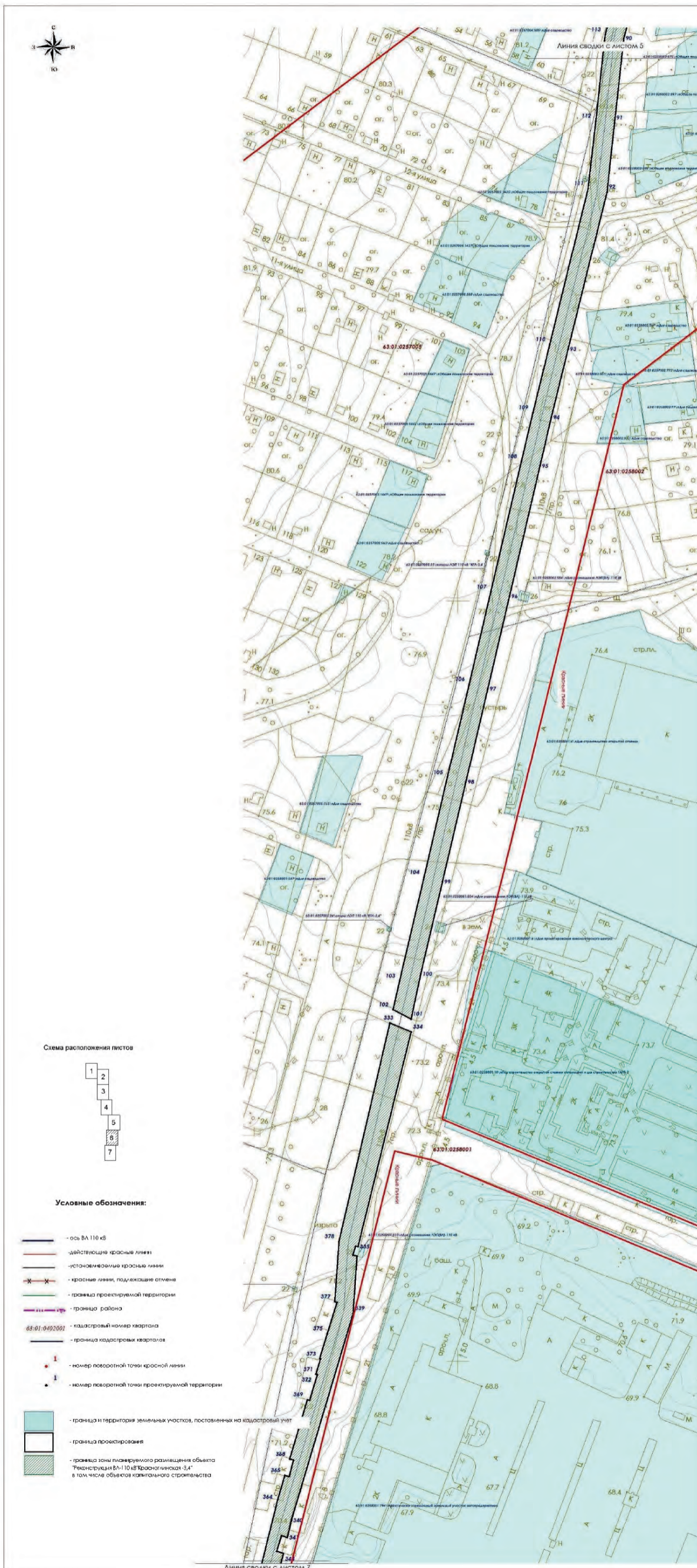
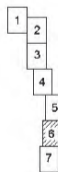


Схема расположения листов



**Условные обозначения:**

- ось ВЛ 110 кВ
- действующие красные линии
- установившиеся красные линии
- красные линии, подлежащие отмене
- граница проектируемой территории
- граница района
- кадастровый номер квартала
- граница кадастровых кварталов
- номер поворотной точки красной линии
- номер поворотной точки проектируемой территории
- граница и территория земельных участков, поставленных на кадастровый учет
- граница проектирования
- граница зоны планируемого размещения объекта "Реконструкция ВЛ-110 кВ Красноглинская - 3,4" в Кировском и Красноглинском районах г.о. Самара в том числе объектов капитального строительства

**ПРИМЕЧАНИЯ:**

1. В проекте планировки территории не отображены линии отступа от красных линий в целях определения места допустимого размещения полосы отвода объекта "Реконструкция ВЛ-110 кВ Красноглинская - 3,4" в Кировском и Красноглинском районах г.о. Самара, в связи с тем, что линии отступа совпадают с красной линией.
2. Водные объекты общего пользования, береговые полосы и проходы к ним в границах разрабатываемой документации по планировке территории отсутствуют.
3. Планируемые объекты капитального строительства федерального, регионального и местного значения в границах разработки документации по планировке территории отсутствуют.
4. Объекты капитального строительства федерального, регионального и местного значения в границах разработки документации по планировке территории отсутствуют.
5. Красные линии с таблицами координат поворотных точек отображены на чертеже «Чертеж красных линий основной (утверждаемой) части проекта планировки территории».
6. Границы зон планируемого размещения объектов, в том числе объектов капитального строительства совпадают с границей проектирования объекта.

**УТВЕРЖДАЮ:**

Глава городского округа Самара \_\_\_\_\_ /О.Б. Фурсов/

**СОГЛАСОВАНО:**

Руководитель Департамента градостроительства городского округа Самара \_\_\_\_\_ /С.В. Рубаков/

Заместитель руководителя Департамента градостроительства городского округа Самара \_\_\_\_\_ /С.Н. Шанов/

Заместитель руководителя управления инженерной инфраструктуры Департамента градостроительства городского округа Самара \_\_\_\_\_ /Н.Н. Марчук/

		<b>Договор №1650-003409 от 04.07.2016 г.</b>		
		<small>Документация по планировке территории в городском округе Самара в целях размещения линейного объекта "Реконструкция ВЛ-110 кВ Красноглинская - 3,4" в Кировском и Красноглинском районах г.о. Самара.</small>		
<b>Изм.</b>	<b>Кол.уч.</b>	<b>Лист</b>	<b>№</b>	<b>Дата</b>
Директор	Войткевич А.Н.	Проект планировки территории	Страниц	Лист
Составил	Степанов Н.С.	М 1:1000	П	6
		Чертеж проекта планировки территории	ООО «Регион» 2016 г.	
			Формат А1	



# Официальное опубликование

Приложение №1  
к Постановлению Администрации  
городского округа Самара  
от 22.03.2017 № 149

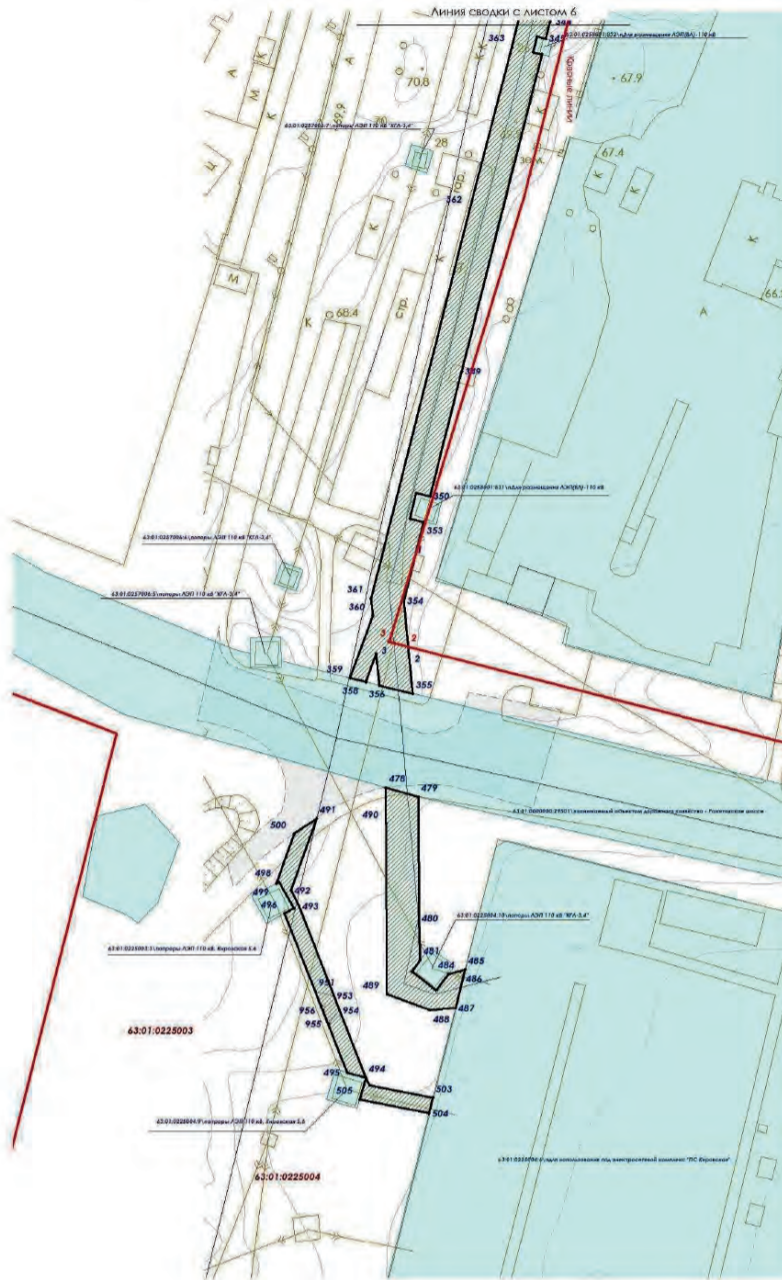
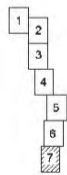


Схема расположения листов



**Условные обозначения:**

- ось ВЛ 110 кВ
- действующие красные линии
- устанавливаемые красные линии
- красные линии, подлежащие отмене
- граница проектируемой территории
- граница района
- кадастровый номер квартала
- граница кадастровых кварталов
- номер поворотной точки образуемого земельного участка
- номер поворотной точки красной линии
- номер поворотной точки проектируемой территории
- граница и территория земельные участки, поставленные на кадастровый учет
- граница проектирования
- граница зоны планируемого размещения объекта "Реконструкция ВЛ-110 кВ Красноголинская-3,4" в том числе объектов капитального строительства

**ПРИМЕЧАНИЯ:**

1. В проекте планировки территории не отображены линии отступа от красных линий в целях определения места допустимого размещения полосы отвода объекта "Реконструкция ВЛ-110 кВ Красноголинская-3,4" в Кировском и Красноголинском районах г.о. Самара, в связи с тем, что линии отступа совпадают с красной линией.
2. Водные объекты общего пользования, береговые полосы и проходы к ним в границах разрабатываемой документации по планировке территории отсутствуют.
3. Планируемые объекты капитального строительства федерального, регионального и местного значения в границах разработки документации по планировке территории отсутствуют.
4. Объекты капитального строительства федерального, регионального и местного значения в границах разработки документации по планировке территории отсутствуют.
5. Красные линии с таблицами координат поворотных точек отображены на чертеже (Чертеж красных линий основной (утверждаемой) части проекта планировки территории).
6. Границы зон планируемого размещения объектов, в том числе объектов капитального строительства совпадают с границей проектирования объекта.

**УТВЕРЖДАЮ:**

Глава городского округа Самара \_\_\_\_\_ /О.Б. Фурсов/

**СОГЛАСОВАНО:**

Руководитель Департамента градостроительства  
городского округа Самара \_\_\_\_\_ /С.В. Рубаков/

Заместитель руководителя Департамента градостроительства  
городского округа Самара \_\_\_\_\_ /С.Н. Шанов/

Заместитель руководителя управления инженерной инфраструктуры  
Департамента градостроительства  
городского округа Самара \_\_\_\_\_ /Н.Н. Марчук/

<b>Договор №1650-003409 от 06.07.2016 г.</b>			
<small>Документация по планировке территории в городском округе Самара в целях размещения линейного объекта "Реконструкция ВЛ-110 кВ Красноголинская - 3,4" в Кировском и Красноголинском районах г.о. Самара.</small>			
Им.	Кол.л.	Лист	№/подпись/Дата
Директор		Проект планировки территории	Стадия
Составил			Лист
			Листов
			П 7 7
		Чертеж проекта планировки территории М 1:1000	ООО «Регион» 2016 г.
			Формат А1



Официальное опубликование

Приложение №2 к Постановлению Администрации городского округа Самара от 22.03.2017 № 149

Каталог координат части образуемого земельного участка, государственная собственность на который не разграничена, находящегося в охранной зоне водопровода

Table with 5 columns: № п/п, Координаты (X, Y), Расстояние, Угловое значение. Contains coordinate data for a specific land plot.

Каталог координат образуемых земельных участков, государственная собственность на которые не разграничена

Large table with 5 columns: № п/п, Координаты (X, Y), Расстояние, Угловое значение. Contains a comprehensive list of coordinates for multiple land plots.

Table with 5 columns: № п/п, Координаты (X, Y), Расстояние, Угловое значение. Continuation of the coordinate catalog.

Table with 5 columns: № п/п, Координаты (X, Y), Расстояние, Угловое значение. Continuation of the coordinate catalog.

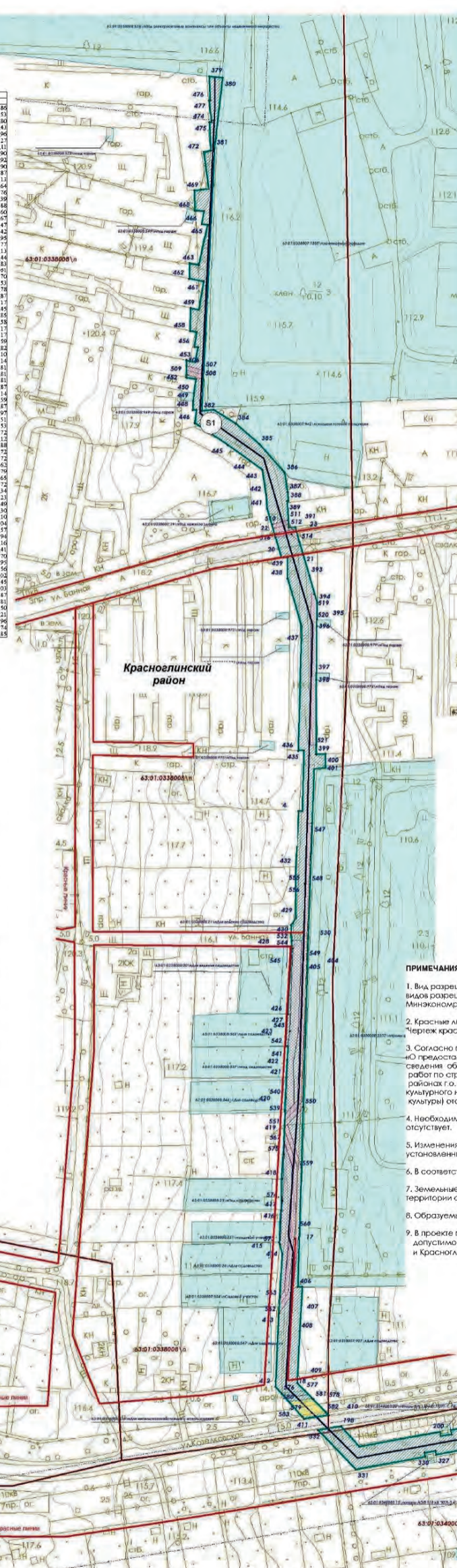


Таблица 1. Значения формул: площадь земельного участка, государственная собственность на который не разграничена, площадью 48 225 кв.м. вид разрешенного использования - "для размещения объектов культурного наследия (памятников истории и культуры) народов Российской Федерации) в границах охранной зоны водопровода"

Table with 10 columns: № п/п, Вид разрешенного использования, Категория земель, Площадь, Шкала, Формула, Площадь участка, Угловое значение, Вид разрешенного использования. Contains calculation formulas for land area.

- ПРИМЕЧАНИЯ: 1. Вид разрешенного использования земельных участков... 2. Красные линии с табличками координат... 3. Согласно письму Министерства культуры Самарской области... 4. Необходимы установления в связи с подготовленным проектом... 5. Изменения в связи с подготовленным проектом... 6. В соответствии с проектом межевания территории... 7. Земельные участки, предлагаемые к изъятию... 8. Образуемые земельные участки... 9. В проекте планировки территории не отображены линии отступа...

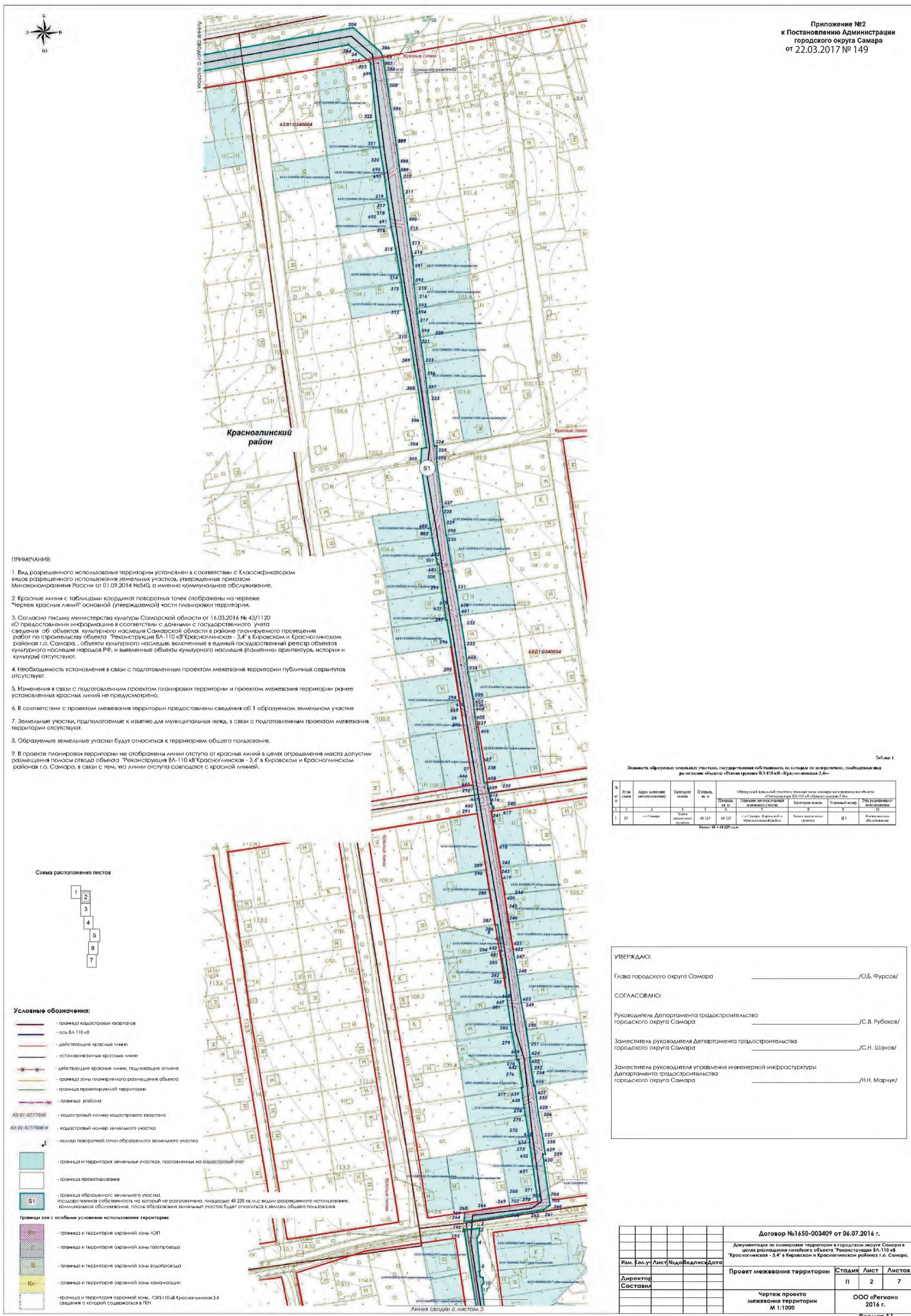
УТВЕРЖАЮ: Глава городского округа Самара /О.Б. Фурсов/
СОГЛАСОВАНО: Руководитель Департамента градостроительства /С.В. Рубаков/
Заместитель руководителя Департамента градостроительства /С.Н. Шанов/
Заместитель руководителя управления инженерной инфраструктуры /Н.Н. Марчук/

Table with 2 columns: Имя, Дата. Contains information about the project and the date of publication.

Договор №1650-003409 от 06.07.2016 г.
Проект межевания территории
Чертеж проекта межевания территории
М 1:1000
ООО «Регион» 2016 г.
Формат А1



# Официальное опубликование



Приложение №2  
к Постановлению Администрации  
городского округа Самара  
от 22.03.2017 № 149

- ПРИМЕЧАНИЯ:**
1. Вид разрешенного использования территории установлен в соответствии с Классификатором видов разрешенного использования земельных участков, утвержденным приказом Минэкономразвития России от 01.09.2014 №340, а именно коммунальное обслуживание.
  2. Красные линии с таблицами координат поворотных точек отображены на чертеже "Чертеж красных линий" основной (утверждаемой) части планировки территории.
  3. Согласно письму министерства культуры Самарской области от 16.03.2016 № 43/1120 «О предоставлении информации в соответствии с данными о государственного учета сведения об объектах культурного наследия Самарской области в районе планируемого проведения работ по расширению объекта "Реконструкция БА-110 кв" Красноглинского - 3,4" в Кировском и Красноглинском районах г.о. Самара», объекты культурного наследия, включенные в единый государственный реестр объектов культурного наследия народов РФ, и выявленные объекты культурного наследия (памятники архитектуры, истории и культуры) отсутствуют.
  4. Необходимость установления в связи с подготовленным проектом межевания территории публичных сервитутов отсутствует.
  5. Изменения в связи с подготовленным проектом планировки территории и проектом межевания территории ранее установленные красные линии не предусмотрены.
  6. В соответствии с проектом межевания территории предоставлены сведения об 1 образуемом земельном участке.
  7. Земельные участки, предполагаемые к изъятию для муниципальных нужд, в связи с подготовленным проектом межевания территории отсутствуют.
  8. образуемые земельные участки будут относиться к территориям общего пользования.
  9. В проекте планировки территории не отображены линии отступа от красных линий в целях оправдания места допустим размещения полосы отвода объекта "Реконструкция БА-110 кв" Красноглинского - 3,4" в Кировском и Красноглинском районах г.о. Самара, в связи с тем, что линии отступа совпадают с красной линией.

Таблица 1  
Земельный участок, государственная собственность на который не разграничена, подлежащий изъятию для государственных нужд Самарской области - "Реконструкция БА-110 кв" Красноглинского - 3,4"

№ п/п	Зем. участок	Адрес (улицы, местоположение)	Категория земель	Площадь, кв. м	Объект в кадастровый учет и граница зоны государственной собственности				
					Местность, кв. м	Объект государственной собственности	Категория земель	Участок в кадастровом учете	
1	1	г.о. Самара	земли населенных пунктов	48 225	48 225	г.о. Самара, Кировский и Красноглинский районы	Земли государственной собственности	В 1	Безвозмездно, исключительно

Итого: 51 - 48 225 кв.м.



- Условные обозначения:**
- граница кадастровой квартала
  - ось БА 110 кв
  - действующие красные линии
  - установленные красные линии
  - действующие красные линии, подлежащие отмене
  - граница зоны планируемого размещения объекта
  - граница проектируемой территории
  - граница района
  - 43-01-0257006-6 - кадастровый номер кадастрового квартала
  - 63-01-0257006-6 - кадастровый номер земельного участка
  - номер поворотной точки образуемого земельного участка
  - граница и территория земельного участка, поставленного на кадастровый учет
  - граница проектирования
  - граница образуемого земельного участка, государственная собственность на который не разграничена, площадью 48 225 кв.м.с видом разрешенного использования: коммунальное обслуживание, после образования земельный участок будет относиться к землям общего пользования
  - Границы зон с особыми условиями использования территории:**
    - граница и территория охранной зоны АЗП
    - граница и территория охранной зоны газопровода
    - граница и территория охранной зоны водопровода
    - граница и территория охранной зоны канализации
    - граница и территория охранной зоны АЗП-110 кв. Красноглинского 3,4 сведения о которой содержится в ПЗН

**УТВЕРЖАЮ:**

Глава городского округа Самара \_\_\_\_\_ /Ю.Б. Фурсов/

**СОГЛАСОВАНО:**

Руководитель Департамента градостроительства городского округа Самара \_\_\_\_\_ /С.В. Рубаков/

Заместитель руководителя Департамента градостроительства городского округа Самара \_\_\_\_\_ /С.Н. Шанов/

Заместитель руководителя управления инженерной инфраструктуры Департамента градостроительства городского округа Самара \_\_\_\_\_ /Н.Н. Марчук/

Договор №1650-003409 от 06.07.2016 г.

Документация на планировку территории в городском округе Самара в целях размещения линейного объекта "Реконструкция БА-110 кв" Красноглинского - 3,4" в Кировском и Красноглинском районах г.о. Самара.

Изм.	Кол. у	Лист	Подпись	Дата	Проект межевания территории	Страница	Лист	Листов
					Чертеж проекта межевания территории М 1:1000	П	2	7

ООО «Регион» 2016 г.  
Формат А1



Приложение №2  
к Постановлению Администрации  
городского округа Самара  
от 22.03.2017 № 149

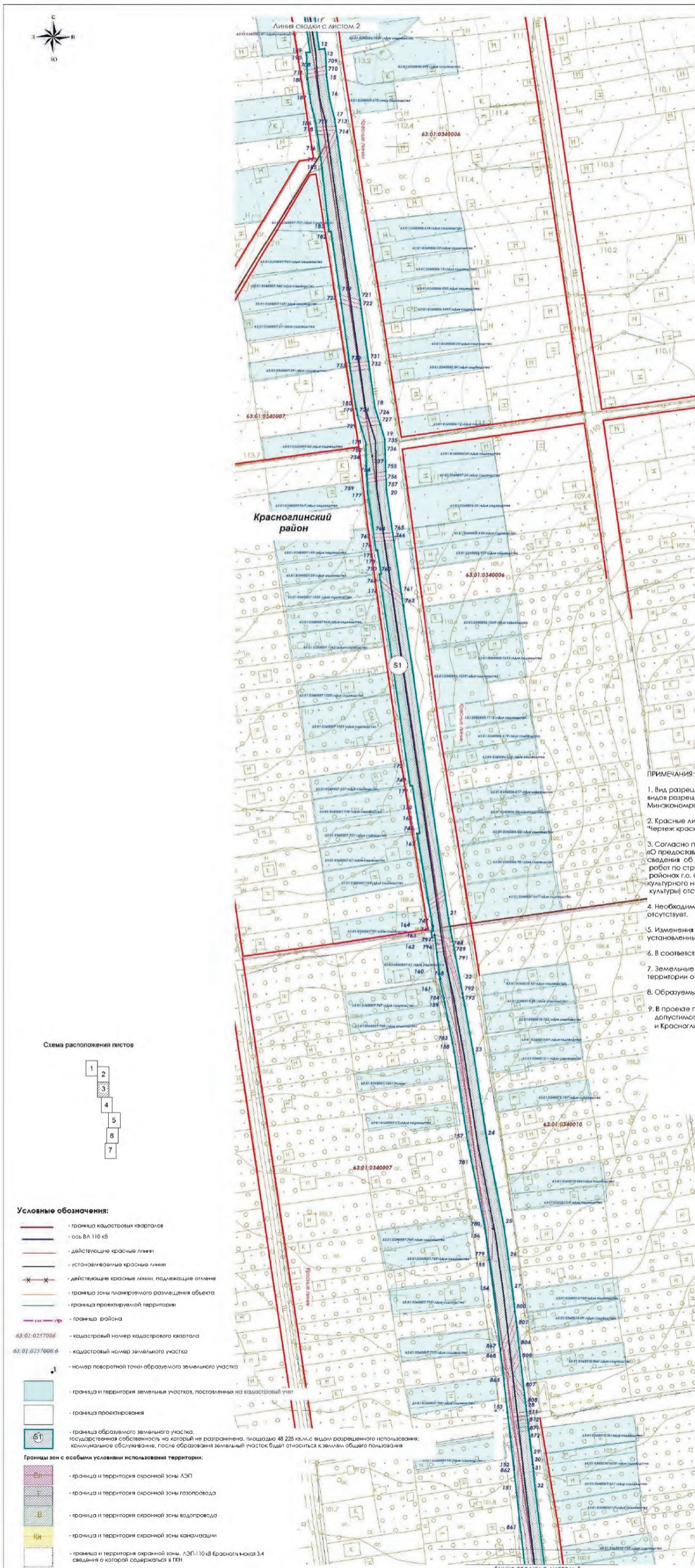


Таблица 1  
Исходные данные по участкам государственной собственности по территории размещения объектов «Реконструкция ВА-110 кВ в Красноглинском районе»

№ п/п	Эксп. лист	Адрес (составные элементы)	Категория земель	Площадь, кв. м	Сведения об объектах культурного наследия Самарской области в районе планируемого размещения объектов			Вид разрешенного использования	
					Наименование объекта культурного наследия	Категория земель	Установленный режим		
1	01	г.о. Самара, районный округ Кировский	земли населенных пунктов	48 225	48 225	г.о. Самара, Кировский район	Земли населенных пунктов	01	Коммунальное обслуживание

Итого: 01 - 48 225 кв.м.

- ПРИМЕЧАНИЯ:**
1. Вид разрешенного использования территории установлен в соответствии с Классификатором видов разрешенного использования земельных участков, утвержденных приказом Минэкономразвития России от 01.09.2014 №640, а именно коммунальное обслуживание.
  2. Красные линии с таблицами координат поворотных точек отображены на чертеже «Чертеж красных линий» основной (утверждаемой) части планировки территории.
  3. Согласно письму министерства культуры Самарской области от 1.6.03.2016 № 43/1120 ИО предоставлены информации в соответствии с данными с государственного учета сведения об объектах культурного наследия Самарской области в районе планируемого проведения работ по строительству объекта «Реконструкция ВА-110 кВ Красноглинская - 3,4» в Кировском и Красноглинском районах г.о. Самара, объекты культурного наследия, включенные в единый государственный реестр объектов культурного наследия народов РФ, и выявленные объекты культурного наследия (памятники архитектуры, истории и культуры) отсутствуют.
  4. Необходимость установления в связи с подготовленным проектом межевания территории публичных сервитуты отсутствует.
  5. Изменения в связи с подготовленным проектом планировки территории и проектом межевания территории ранее установленных красных линий не предусмотрено.
  6. В соответствии с проектом межевания территории предоставлены сведения об 1 образуемом земельном участке
  7. Земельные участки, предоставляемые к изытию для муниципальных нужд, в связи с подготовленным проектом межевания территории отсутствуют.
  8. Образуемые земельные участки будут относиться к территориям общего пользования.
  9. В проекте планировки территории не отображены линии отступа от красных линий в целях определения места допустимого размещения полосы отвода объекта «Реконструкция ВА-110 кВ Красноглинская - 3,4» в Кировском и Красноглинском районах г.о. Самара, в связи с тем, что линии отступа совпадают с красной линией.

**УТВЕРЖДАЮ:**

Глава городского округа Самара \_\_\_\_\_ /О.Б. Фурсов/

**СОГЛАСОВАНО:**

Руководитель Департамента градостроительства  
городского округа Самара \_\_\_\_\_ /С.В. Рубаков/

Заместитель руководителя Департамента градостроительства  
городского округа Самара \_\_\_\_\_ /С.Н. Шанов/

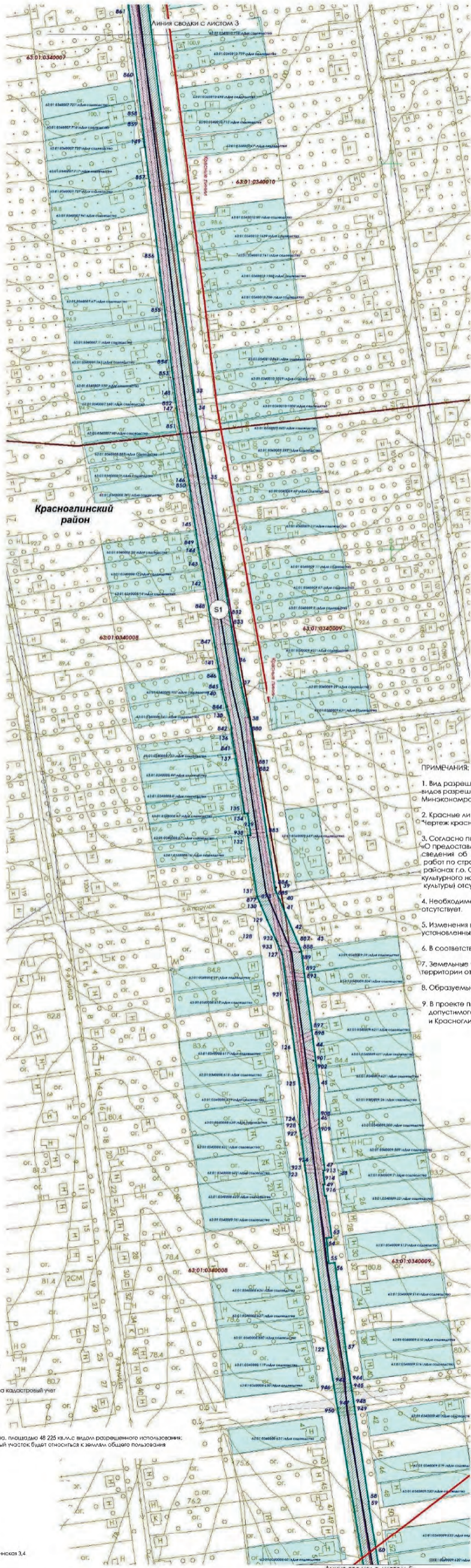
Заместитель руководителя управления инженерной инфраструктуры  
Департамента градостроительства  
городского округа Самара \_\_\_\_\_ /Н.Н. Марчук/

Договор №1450-003409 от 06.07.2016 г.		Документация по планировке территории в городском округе Самара в целях размещения линейного объекта «Реконструкция ВА-110 кВ Красноглинская - 3,4» в Кировском и Красноглинском районах г.о. Самара.	
Им. Ко. ул. Лист №	Им. Ко. ул. Лист №	Им. Ко. ул. Лист №	Им. Ко. ул. Лист №
Директор Вайтено А.Н.	Составил Овчаров И.С.	Проект межевания территории	Стандия Лист Листов
		Чертеж проекта межевания территории М 1:1000	П 3 7
			ООО «Регион» 2016 г.
			Формат А1



# Официальное опубликование

Приложение №2  
к Постановлению Администрации  
городского округа Самара  
от 22.03.2017 № 149



Красноглинский район

Таблица 1  
Идентификация образуемых земельных участков, государственная собственность на которые не разграничена, подлежащих выделению в муниципальную собственность - Красноглинский район г.о. Самара

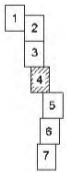
№ п/п	Линейный объект	Адрес (общий вид)	Категория земель	Площадь, кв. м	Земельный участок	Сведения об объектах культурного наследия Самарской области в районе планируемого размещения объекта	Линейный объект	Участковый номер	Дата размещения
1	01	г.о. Самара	земельный участок	40 225	40 215	г.о. Самара, Красноглинский район	Челюскинское	01	Коммунальное обслуживание

Итого: 01 - 40 225 кв. м

**ПРИМЕЧАНИЯ:**

1. Вид разрешенного использования территории установлен в соответствии с Классификатором видов разрешенного использования земельных участков, утвержденных приказом Минэкономразвития России от 01.09.2014 №540, а именно коммунальное обслуживание.
2. Красные линии с таблицами координат поворотных точек отображены на чертеже "Чертеж красных линий" основной (утвержденной) части планировки территории.
3. Согласно письму министерства культуры Самарской области от 16.03.2016 № 43/1120 ЮО предоставлены информации в соответствии с данными с государственного учета сведений об объектах культурного наследия Самарской области в районе планируемого проведения работ по строительству объекта "Реконструкция ВА-110 кВ Красноглинская - 3,4" в Кировском и Красноглинском районах г.о. Самара, объекты культурного наследия, включенные в единый государственный реестр объектов культурного наследия народов РФ, и выявленные объекты культурного наследия (памятники архитектуры, истории и культуры) отсутствуют.
4. Необходимость установления в связи с подготовленным проектом межевания территории публичных сервитутов отсутствуют.
5. Изменения в связи с подготовленным проектом планировки территории и проектом межевания территории ранее установленных красных линий не предусмотрено.
6. В соответствии с проектом межевания территории предоставлены сведения об 1 образуемом земельном участке.
7. Земельные участки, пригодные к изъятию для муниципальных нужд, в связи с подготовленным проектом межевания территории отсутствуют.
8. образуемые земельные участки будут относиться к территориям общего пользования.
9. В проекте планировки территории не отображены линии отступа от красных линий в целях определения места допустимого размещения полосы отвода объекта "Реконструкция ВА-110 кВ Красноглинская - 3,4" в Кировском и Красноглинском районах г.о. Самара, в связи с тем, что линии отступа совпадают с красной линией.

**Схема расположения листов**



**Условные обозначения:**

- граница кадастровых кварталов
- ось ВА 110 кВ
- действующие красные линии
- устанавливаемые красные линии
- действующие красные линии, подлежащие отмене
- граница зоны планируемого размещения объекта
- граница проектируемой территории
- граница района
- кадастровый номер кадастрового квартала
- кадастровый номер земельного участка
- номер поворотной точки образуемого земельного участка
- граница и территория земельных участков, поставленных на кадастровый учет
- граница проектирования
- граница образуемого земельного участка, государственная собственность на который не разграничена, площадь 40 225 кв.м с видом разрешенного использования: коммунальное обслуживание, после образования земельный участок будет относиться к землям общего пользования
- Границы зон с особыми условиями использования территорий:**
  - граница и территория охранной зоны АЭП
  - граница и территория охранной зоны газопровода
  - граница и территория охранной зоны водопровода
  - граница и территория охранной зоны канализации
  - граница и территория охранной зоны АЭП-110 кВ Красноглинская 3,4 сведения о которой содержится в ГИ

**УТВЕРЖАЮ:**  
Глава городского округа Самара \_\_\_\_\_ /О.Б. Фурсов/  
**СОГЛАСОВАНО:**  
Руководитель Департамента градостроительства городского округа Самара \_\_\_\_\_ /С.В. Рубаков/  
Заместитель руководителя Департамента градостроительства городского округа Самара \_\_\_\_\_ /С.Н. Шанов/  
Заместитель руководителя управления инженерной инфраструктуры Департамента градостроительства городского округа Самара \_\_\_\_\_ /Н.Н. Марчук/

Договор №1650-003409 от 06.07.2016 г.			
Документация по планировке территории в городском округе Самара в целях размещения линейного объекта "Реконструкция ВА-110 кВ Красноглинская - 3,4" в Кировском и Красноглинском районах г.о. Самара.			
Изм.	Кол.уч.	Лист	№Догов./Дата
Директор	Войныч А.Н.		
Составил	Овсюгов Н.С.		
Проект межевания территории		Стадия	Лист Листов
Чертеж проекта межевания территории М 1:1000		П	4 7
		ООО «Регион» 2016 г.	
Формат А1			







# Официальное опубликование

Приложение №2  
к Постановлению Администрации  
городского округа Самара  
от 22.03.2017 № 149



**Условные обозначения:**

- граница кадастровых кварталов
  - ось ВЛ 110 кВ
  - действующие красные линии
  - устанавливаемые красные линии
  - действующие красные линии, подлежащие отмене
  - граница зоны планируемого размещения объекта
  - граница проектной территории
  - граница района
  - кадастровый номер кадастрового квартала
  - кадастровый номер земельного участка
  - номер поворотной точки образуемого земельного участка
  - граница и территория земельных участков, поставленных на кадастровый учет
  - граница проектной территории
  - граница образуемого земельного участка, государственная собственность на который не разграничена, площадью 48 223 кв.м с видом разрешенного использования: коммунальное обслуживание, после образования земельного участка будет относиться к землям общего пользования
- Границы зон с особыми условиями использования территорий:**
- граница и территория охранной зоны АЭП
  - граница и территория охранной зоны газопровода
  - граница и территория охранной зоны водопровода
  - граница и территория охранной зоны канализации
  - граница и территория охранной зоны ЛЭП-110 кВ Красноглинская 34 сведения о которой содержится в ГКН

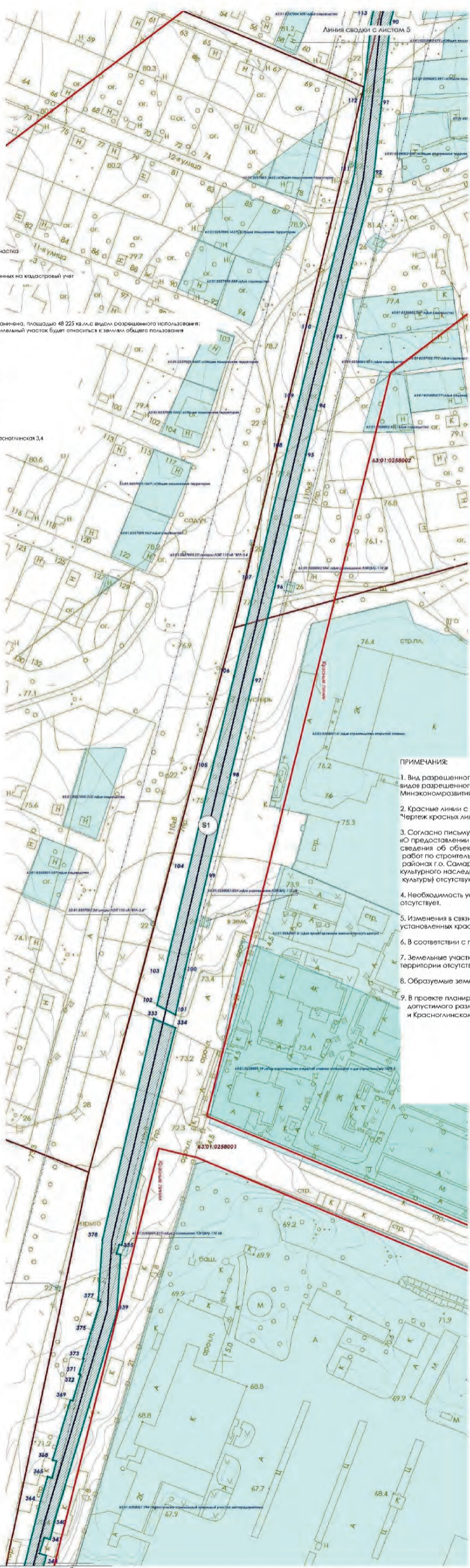
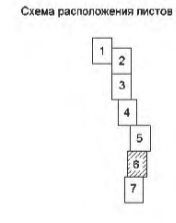


Таблица 1  
Виды образуемых земельных участков, государственная собственность на которые не разграничена, подлежащих под размещение объектов «Газопровод ВЛ-110 кВ - Красноглинская 34»

№ п/п	№ по кадастровому листу	Адрес (сведения местонахождения)	Категория земель	Площадь кв. м	Образуются земельный участок в границах зоны планируемого размещения объекта «Газопровод ВЛ-110 кВ - Красноглинская 34»				
					Площадь, кв. м	Специальный вид использования земельного участка	Категория земель	Условный номер	Подлежит ли государственному учету
1	01	г. Самара	земли населенных пунктов	48 223	48 223	г. Самара, Кировский и Красноглинский районы	Земли общего пользования	S1	Коммунальное обслуживание

Итого кв. м - 48 223 кв.м

- ПРИМЕЧАНИЯ:**
- Вид разрешенного использования территории установлен в соответствии с Классификатором видов разрешенного использования земельных участков, утвержденный приказом Минэкономразвития России от 01.09.2014 №540, а именно коммунальное обслуживание.
  - Красные линии с таблицами координат поворотных точек отображены на чертеже «Чертеж красных линий» основной (утверждаемой) части планировки территории.
  - Согласно письму министерства культуры Самарской области от 16.03.2016 № 43/1120 «Ю» предоставлены информация в соответствии с данными с государственного учета сведения об объектах культурного наследия Самарской области в районе планируемого проведения работ по строительству объекта «Реконструкция ВЛ-110 кВ Красноглинская - 34» в Кировском и Красноглинском районах г.о. Самара, объекты культурного наследия, включенные в единый государственный реестр объектов культурного наследия народов РФ, и выявленные объекты культурного наследия (памятники архитектуры, истории и культуры) отсутствуют.
  - Необходимость установления в связи с подготовленным проектом межевания территории публичных сервитутов отсутствует.
  - Изменения в связи с подготовленным проектом планировки территории и проектом межевания территории ранее установленных красных линий не предусмотрено.
  - В соответствии с проектом межевания территории предоставлены сведения об 1 образуемом земельном участке
  - Земельные участки, предполагаемые к изъятию для муниципальных нужд, в связи с подготовленным проектом межевания территории отсутствуют.
  - Образуемые земельные участки будут относиться к территориям общего пользования.
  - В проекте планировки территории не отображены линии отступа от красных линий в целях определения места допустимого размещения площадки отвода объекта «Реконструкция ВЛ-110 кВ Красноглинская - 34» в Кировском и Красноглинском районах г.о. Самара, в связи с тем, что линии отступа совпадают с красной линией.



**УТВЕРЖДАЮ:**  
Глава городского округа Самара \_\_\_\_\_ /О.Б. Фурсов/

**СОГЛАСОВАНО:**  
Руководитель Департамента градостроительства городского округа Самара \_\_\_\_\_ /С.В. Рубаков/  
Заместитель руководителя Департамента градостроительства городского округа Самара \_\_\_\_\_ /С.Н. Шанов/  
Заместитель руководителя управления инженерной инфраструктуры Департамента градостроительства городского округа Самара \_\_\_\_\_ /Н.Н. Маркуц/

Договор №1650-003409 от 06.07.2016 г.			
Документация по планировке территории в городском округе Самара в целях размещения линейного объекта «Реконструкция ВЛ-110 кВ Красноглинская - 34» в Кировском и Красноглинском районах г.о. Самара.			
Им.	Кол. л.	Изд.	Дата
Директор Вайтено А.Н.			
Составил Осипова И.С.			
Проект межевания территории		Стадия	Лист / Листов
Чертеж проекта межевания территории М 1:1000		П	6 / 7
		ООО «Регион» 2016 г.	
Формат А1			



# Официальное опубликование

Приложение №2  
к Постановлению Администрации  
городского округа Самара  
от 22.03.2017 № 149

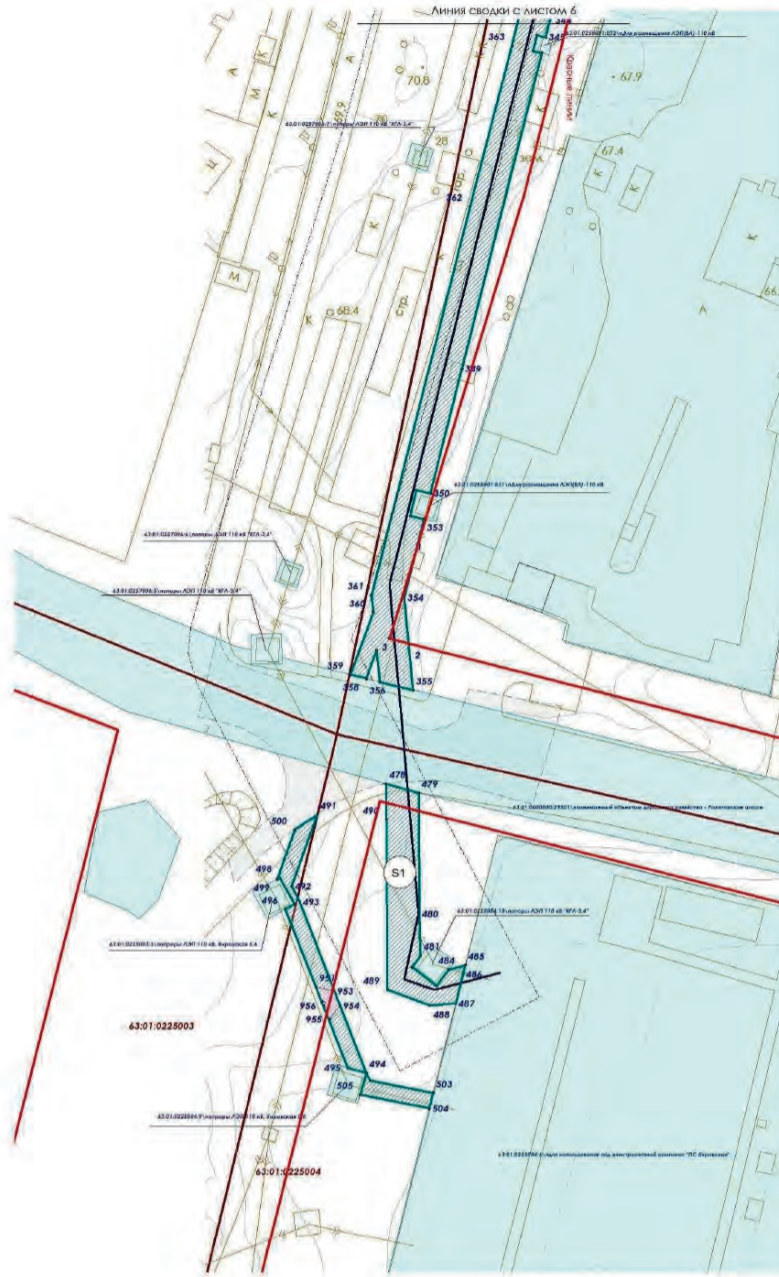


Таблица 1  
Видность образуемых земельных участков, государственная собственность на которые не разграничена, необходимая под размещение объекта "Реконструкция ВЛ-110 кВ "Красноглинская-3,4"

№ п/п	№ м.с.и.п.	Адрес (составляющие деления)	Категория земель	Площадь, кв. м	Участки, образующие объект			Итого образуемых земельных участков	
					Площадь, кв. м	Степень застроенности земельного участка	Вид разрешенного использования		
1	01	г.о. Самара	Земли населенных пунктов	48 225	48 225	г.о. Самара, Кировский и Красноглинский районы	Земли населенных пунктов	01	Коммунальное обслуживание
Итого: 48 225 кв.м									

**ПРИМЕЧАНИЯ:**

- Вид разрешенного использования территории установлен в соответствии с Классификатором видов разрешенного использования земельных участков, утвержденных приказом Минэкономразвития России от 01.09.2014 №540, а именно коммунальное обслуживание.
- Красные линии с таблицами координат поворотных точек отображены на чертеже "Чертеж красных линий" основной (утверждаемой) части планировки территории.
- Согласно письму Министерства культуры Самарской области от 14.03.2016 № 43/1120 «О предоставлении информации в соответствии с данными с государственного учета сведения об объектах культурного наследия Самарской области в районе планируемого проведения работ по строительству объекта "Реконструкция ВЛ-110 кВ Красноглинская - 3,4" в Кировском и Красноглинском районах г.о. Самара», объекты культурного наследия, включенные в единый государственный реестр объектов культурного наследия народов РФ, и выявленные объекты культурного наследия (памятники архитектуры, истории и культуры) отсутствуют.
- Необходимость установления в связи с подготовленным проектом межевания территории публичных сервитутов отсутствует.
- Изменения в связи с подготовленным проектом планировки территории и проектом межевания территории ранее установленных красных линий не предусмотрено.
- В соответствии с проектом межевания территории предоставлены сведения об 1 образуемом земельном участке.
- Земельные участки, предлагаемые к изъятию для муниципальных нужд, в связи с подготовленным проектом межевания территории отсутствуют.
- Образуемые земельные участки будут относиться к территориям общего пользования.
- В проекте планировки территории не отображены линии отступа от красных линий в целях определения места допустимого размещения полосы отвода объекта "Реконструкция ВЛ-110 кВ Красноглинская - 3,4" в Кировском и Красноглинском районах г.о. Самара, в связи с тем, что линии отступа совпадают с красной линией.

**Схема расположения листов**



**Условные обозначения:**

- граница кадастровых кварталов
- ось ВЛ-110 кВ
- действующие красные линии
- устанавливаемые красные линии
- действующие красные линии, подлежащие отмене
- граница зоны планируемого размещения объекта
- граница проектируемой территории
- граница района
- 63:01:0257006 — кадастровый номер кадастрового квартала
- 63:01:0237006:6 — кадастровый номер земельного участка
- номер поворотной точки образуемого земельного участка
- граница и территория земельного участка, поставленного на кадастровый учет
- граница проектирования
- граница образуемого земельного участка, государственная собственность на который не разграничена, площадью 48 225 кв.м, вид разрешенного использования: коммунальное обслуживание, после образования земельного участка будет относиться к землям общего пользования
- Границы зон с особыми условиями использования территории:**
  - граница и территория охранной зоны ЛЭП
  - граница и территория охранной зоны газопровода
  - граница и территория охранной зоны водопровода
  - граница и территория охранной зоны канализации
  - граница и территория охранной зоны ЛЭП-110 кВ Красноглинская-3,4 сведения о которой содержится в ГИИ

**УТВЕРЖДАЮ:**

Глава городского округа Самара \_\_\_\_\_ /О.Б. Фурсов/

**СОГЛАСОВАНО:**

Руководитель Департамента градостроительства городского округа Самара \_\_\_\_\_ /С.В. Рубаков/

Заместитель руководителя Департамента градостроительства городского округа Самара \_\_\_\_\_ /С.Н. Шанов/

Заместитель руководителя управления инженерной инфраструктуры Департамента градостроительства городского округа Самара \_\_\_\_\_ /Н.Н. Марчук/

		<b>Договор №1650-003409 от 06.07.2016 г.</b>		
		Документация по планировке территории в городском округе Самара в целях размещения линейного объекта "Реконструкция ВЛ-110 кВ "Красноглинская - 3,4" в Кировском и Красноглинском районах г.о. Самара.		
<b>Им. Кол. уч. Лист</b>	<b>№ док. Подпись Дата</b>	<b>Проект межевания территории</b>	<b>Страниц</b>	<b>Листов</b>
<b>Директор Составил</b>			11	7 / 7
		<b>Чертеж проекта межевания территории М 1:1000</b>	<b>ООО «Регион» 2016 г.</b>	
Формат А1				



## Официальное опубликование

### ПРАВИТЕЛЬСТВО САМАРСКОЙ ОБЛАСТИ

#### РАСПОРЯЖЕНИЕ

от 14.03.2017 г. №184-р

**Об изъятии для государственных нужд Самарской области объектов недвижимого имущества в целях обеспечения реконструкции автомобильной дороги общего пользования регионального значения в Самарской области, ул. Ташкентская (от проспекта Карла Маркса до ул. Георгия Димитрова) в городском округе Самара**

В соответствии с Федеральным законом «О подготовке и проведении в Российской Федерации чемпионата мира по футболу FIFA 2018 года, Кубка конфедераций FIFA 2017 года и внесении изменений в отдельные законодательные акты Российской Федерации», статьями 49, 56.2, 56.6 Земельного кодекса Российской Федерации, статьями 235, 239.2, 279 Гражданского кодекса Российской Федерации, статьей 5 Закона Самарской области «О земле», Схемой территориального планирования Самарской области, утвержденной постановлением Правительства Самарской области от 13.12.2007 № 261, документацией по планировке территории, утвержденной распоряжениями Правительства Самарской области от 19.08.2015 № 667-р «Об утверждении проекта планировки территории в целях реконструкции автомобильной дороги общего пользования регионального значения в Самарской области, ул. Ташкентская (от проспекта Карла Маркса до ул. Георгия Димитрова), расположенной в границах городского округа Самара», от 05.04.2016 № 236-р «Об утверждении документации по внесению изменений в проект планировки территории, утвержденный распоряжением Правительства Самарской области от 20.01.2016 № 21-р «Об утверждении проекта межевания территории в целях реконструкции автомобильной дороги общего пользования регионального значения в Самарской области, ул. Ташкентская (от проспекта Карла Маркса до ул. Георгия Димитрова), расположенной в границах городского округа Самара», от 20.01.2016 № 21-р «Об утверждении проекта межевания территории в целях реконструкции автомобильной дороги общего пользования регионального значения в Самарской области, ул. Ташкентская (от проспекта Карла Маркса до ул. Георгия Димитрова), расположенной в границах городского округа Самара», от 05.04.2016 № 235-р «Об утверждении документации по внесению изменений в проект межевания территории, утвержденный распоряжением Правительства Самарской области от 20.01.2016 № 21-р «Об утверждении проекта межевания территории в целях реконструкции автомобильной дороги общего пользования регионального значения в Самарской области, ул. Ташкентская (от проспекта Карла Маркса до ул. Георгия Димитрова), расположенной в границах городского округа Самара»:

1. Изъять для государственных нужд Самарской области в целях обеспечения реконструкции автомобильной дороги общего пользования регионального значения в Самарской области, ул. Ташкентская (от проспекта Карла Маркса до ул. Георгия Димитрова) в городском округе Самара, объекты недвижимого имущества, указанные в приложении к настоящему распоряжению.

2. Министерству транспорта и автомобильных дорог Самарской области (Пивкину) осуществить необходимые юридические действия, связанные с изъятием объектов недвижимости, указанных в приложении к настоящему распоряжению, в порядке, установленном действующим законодательством, за счет средств областного бюджета в пределах общего объема бюджетных ассигнований, предусмотренного министерству транспорта и автомобильных дорог Самарской области законом Самарской области об областном бюджете на соответствующий финансовый год и плановый период.

3. Контроль за выполнением настоящего распоряжения возложить на министерство транспорта и автомобильных дорог Самарской области (Пивкина).

4. Опубликовать настоящее распоряжение в средствах массовой информации.

**Первый вице-губернатор – председатель Правительства Самарской области А.П.Нефёдов**

### ПРАВИТЕЛЬСТВО САМАРСКОЙ ОБЛАСТИ

#### РАСПОРЯЖЕНИЕ

от 16.03.2017 г. №200-р

**Об изъятии для государственных нужд Самарской области земельного участка в целях реконструкции автомобильной дороги Волжский – аэропорт «Курумоч»**

В соответствии с Федеральным законом «О подготовке и проведении в Российской Федерации чемпионата мира по футболу FIFA 2018 года, Кубка конфедераций FIFA 2017 года и внесении изменений в отдельные законодательные акты Российской Федерации», статьей 26 Федерального закона от 31.12.2014 № 499-ФЗ «О внесении изменений в Земельный кодекс Российской Федерации и отдельные законодательные акты Российской Федерации», статьями 49, 56.2, 56.6 Земельного кодекса Российской Федерации, статьями 235, 279 Гражданского кодекса Российской Федерации, статьей 5 Закона Самарской области «О земле», схемой территориального планирования Самарской области, утвержденной постановлением Правительства Самарской области от 13.12.2007 № 261, документацией по планировке территории, утвержденной распоряжениями Правительства Самарской области от 24.12.2014 № 999-р «Об утверждении основной части проекта планировки территории для размещения объекта транспортной инфраструктуры регионального значения «Реконструкция автомобильной дороги Волжский – аэропорт «Курумоч», от 27.08.2015 № 695-р «Об утверждении проекта межевания территории для размещения объекта транспортной инфраструктуры регионального значения «Реконструкция автомобильной дороги Волжский – аэропорт «Курумоч», от 03.08.2015 № 617-р «О внесении изменения в распоряжение Правительства Самарской области от 24.12.2014 № 999-р «Об утверждении основной части проекта планировки территории для размещения объекта транспортной инфраструктуры регионального значения «Реконструкция автомобильной дороги Волжский – аэропорт «Курумоч», от 28.03.2016 № 198-р «Об утверждении документации по внесению изменений в проект межевания территории, утвержденный распоряжением Правительства Самарской области от 24.12.2014 № 999-р «Об утверждении основной части проекта планировки территории для размещения объекта транспортной инфраструктуры регионального значения «Реконструкция автомобильной дороги Волжский – аэропорт «Курумоч», от 21.09.2016 № 726-р «Об утверждении документации по внесению изменений в проект межевания территории, утвержденный распоряжением Правительства Самарской области от 27.08.2015 № 695-р «Об утверждении проекта межевания территории для размещения объекта транспортной инфраструктуры регионального значения «Реконструкция автомобильной дороги Волжский – аэропорт «Курумоч»:

1. Изъять для государственных нужд Самарской области в целях реконструкции автомобильной дороги Волжский – аэропорт «Курумоч» земельный участок с кадастровым номером 63:26:1305001:8 площадью 9 998 кв.метров и разрешенным использованием «для осуществления рекреационной деятельности», относящийся к категории земель лесного фонда, расположенный по адресу: Самарская область, г. Самара, Красноглинский район, Красноярское лесничество, Большецаревщинское участковое лесничество, квартал № 31, выделы 16, 17, 18, 19, 20, 22.

2. Министерству транспорта и автомобильных дорог Самарской области (Пивкину) обеспечить внесение в единый государственный реестр недвижимости сведений о принадлежности земельного участка, указанного в пункте 1 настоящего распоряжения, к категории земель промышленности, энергетики, транспорта, связи, радиовещания, телевидения, информатики, земель для обеспечения космической деятельности, земель обороны, безопасности или земель иного специального назначения.

3. Министерству транспорта и автомобильных дорог Самарской области (Пивкину) осуществить необходимые юридические действия, связанные с изъятием земельного участка, указанного в пункте 1 настоящего распоряжения, в порядке, установленном действующим законодательством, за счет средств областного бюджета в пределах общего объема бюджетных ассигнований, предусмотренного министерству транспорта и автомобильных дорог Самарской области законом Самарской области об областном бюджете на соответствующий финансовый год и плановый период.

4. Контроль за выполнением настоящего распоряжения возложить на министерство транспорта и автомобильных дорог Самарской области (Пивкина).

5. Опубликовать настоящее распоряжение в средствах массовой информации.

**Первый вице-губернатор – председатель Правительства Самарской области А.П.Нефёдов**

# ПОДПИСКА ПРОДОЛЖАЕТСЯ

**53401**

комплект (вт, чт, сб)

**53404**

вторник, четверг

**С3401**

суббота



## ДОРОГИЕ ЧИТАТЕЛИ!

**Все, кто не успел подписаться на «Самарскую газету» с января 2017 г., могут оформить текущую подписку с любого месяца, не позднее 19 числа месяца, предшествующего подписному.**

**СПЕШИТЕ НА ПОЧТУ И В КИОСКИ!**

**ПОДРОБНАЯ ИНФОРМАЦИЯ ПО ТЕЛЕФОНУ 979-75-82**

**САМАРСКАЯ ГАЗЕТА**

**№39 (5781)**

УЧРЕДИТЕЛЬ, ИЗДАТЕЛЬ - Администрация г.о. Самара.  
АДРЕС УЧРЕДИТЕЛЯ, ИЗДАТЕЛЯ: 443010, г. Самара, ул. Куйбышева, 137.

Газета зарегистрирована Государственным комитетом Российской Федерации по печати Поволжским региональным управлением регистрации и контроля за соблюдением законодательства РФ о средствах массовой информации. Регистрационный номер С 0481 от 7 декабря 1998 г.

### МУНИЦИПАЛЬНОЕ АВТОНОМНОЕ УЧРЕЖДЕНИЕ ГОРОДСКОГО ОКРУГА САМАРА «САМАРСКАЯ ГАЗЕТА»

**ДИРЕКЦИЯ**  
Руководитель учреждения - Летичевская Е.В.  
Заместитель руководителя по дистрибуции - Шунцева И.В.

**РЕДАКЦИЯ**  
Главный редактор - Федорова Н.В.  
Зам. гл. редактора: Андрианов В.Л., Федоров А.В.  
Руководитель службы выпуска - Калядина О.Е.  
Ответ. секретарь - Блинков С.А.

АДРЕС РЕДАКЦИИ 443020, г. Самара, ул. Галактионовская, 39.  
Телефоны: 979-75-80 (приемная); 979-86-79, 979-75-87 (реклама). E-mail: info@sgpress.ru.

ПОДПИСНЫЕ ИНДЕКСЫ 52403, 52401, 53401, 52405, 52404, 53404, 52444  
ТИРАЖ 36 143. В розницу цена свободная.

За содержание рекламы несет ответственность рекламодатель. Незаконные материалы не оплачиваются. Время подписания в печать: по графику - 19.00, фактическое - 19.00. Дата выхода в свет 23.03.17 г. Отпечатано в Самарском филиале ООО «Типографии «КП» 443082, г. Самара, ул. Клиническая, 257. Заказ №565.

ЭЛЕКТРОННАЯ ВЕРСИЯ ГАЗЕТЫ  
www.sgpress.ru

Доступно в App Store

