

Официальное опубликование

Table with 4 columns: Address (ул. Nikitinskaya, etc.), House Number (75, 30, 138, etc.), and Repair Type (Ремонт фасада, Благоустройство двора, etc.)

ПРИЛОЖЕНИЕ № 3 к муниципальной программе городского округа Самара «Комфортная городская среда» на 2017 год

Перечень наиболее посещаемых общественных территорий г.о. Самара (скверов, парков, набережных), подлежащих благоустройству в 2017 году

Table with 2 columns: № п/п and Name of territory (IV очередь набережной реки Волги, Площадь Куйбышева, etc.)

ПРИЛОЖЕНИЕ № 4 к муниципальной программе городского округа Самара «Комфортная городская среда» на 2017 год

ПОРЯДОК

участия заинтересованных лиц в выполнении работ по благоустройству дворовых территорий МКД

- 1. Заинтересованные лица принимают участие в реализации мероприятий по благоустройству дворовых территории в рамках минимального и дополнительного перечней работ по благоустройству в форме трудового участия.
2. Организация трудового участия осуществляется заинтересованными лицами в соответствии с решением общего собрания собственников помещений в многоквартирном доме...

ПРИЛОЖЕНИЕ № 5

к муниципальной программе городского округа Самара «Комфортная городская среда» на 2017 год

ПОРЯДОК

разработки, обсуждения с заинтересованными лицами и утверждения дизайн-проекта благоустройства дворовой территории МКД, включаемой в муниципальную программу

- 1. Настоящий порядок устанавливает процедуру разработки, обсуждения с заинтересованными лицами и утверждения дизайн-проекта благоустройства дворовой территории МКД, включаемой в муниципальную программу (далее - Порядок).
2. Для целей Порядка применяются следующие понятия:
- организатор обсуждения с заинтересованными лицами дизайн-проекта благоустройства дворовых территорий МКД - Департамент городского хозяйства и экологии Администрации городского округа Самара;

ПРИЛОЖЕНИЕ № 6

к муниципальной программе городского округа Самара «Комфортная городская среда» на 2017 год

Методика комплексной оценки эффективности реализации муниципальной программы за отчетный год и за период с начала реализации

Комплексная оценка эффективности реализации муниципальной программы будет осуществляться Департаментом городского хозяйства и экологии Администрации городского округа Самара по окончании ее реализации и включает в себя оценку степени выполнения мероприятий муниципальной программы и оценку эффективности реализации муниципальной программы.

1. Оценка степени выполнения мероприятий муниципальной программы

Степень выполнения мероприятий муниципальной программы за отчетный год рассчитывается как отношение количества мероприятий, выполненных в отчетном году в установленные сроки, к общему количеству мероприятий, предусмотренных к выполнению в отчетном году.

Степень выполнения мероприятий муниципальной программы по окончании ее реализации рассчитывается как отношение количества мероприятий, выполненных за весь период реализации муниципальной программы, к общему количеству мероприятий, предусмотренных к выполнению за весь период ее реализации.

2. Оценка эффективности реализации муниципальной программы

Эффективность реализации муниципальной программы рассчитывается путем соотношения степени достижения показателей (индикаторов) муниципальной программы к уровню ее финансирования (расходов). При расчете данных показателей учитываются поступления средств из вышестоящих бюджетов и внебюджетных источников на выполнение мероприятий муниципальной программы.

Показатель эффективности реализации муниципальной программы (R) за отчетный период при использовании в муниципальной программе «прямых» показателей (индикаторов) рассчитывается по формуле:

R = (sum_{n=1}^N X_n^{факт} / F_{план}^{факт}) * 100%

Показатель эффективности реализации муниципальной программы (R) за отчетный период при использовании в муниципальной программе «обратных» показателей (индикаторов) рассчитывается по формуле:

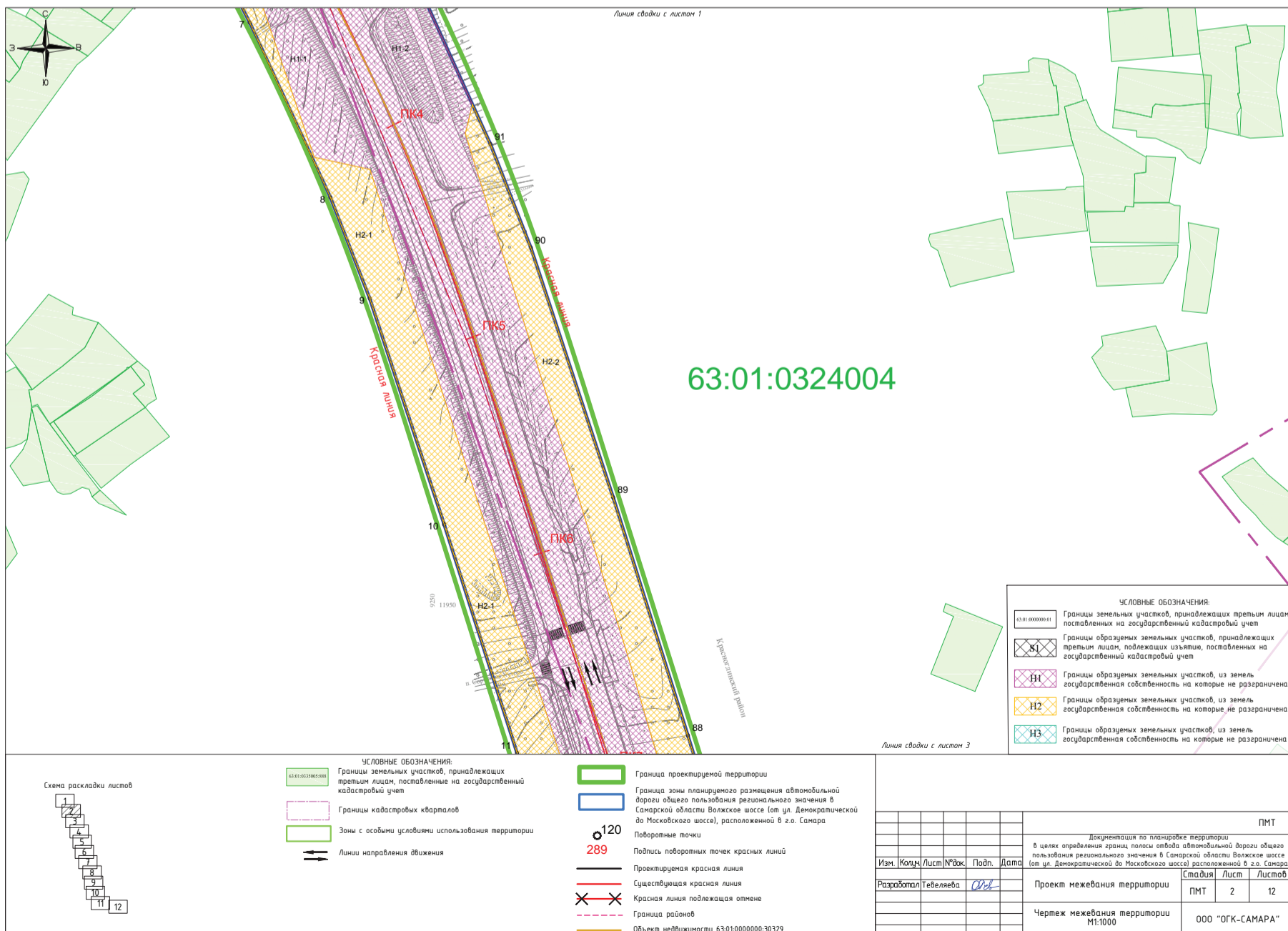
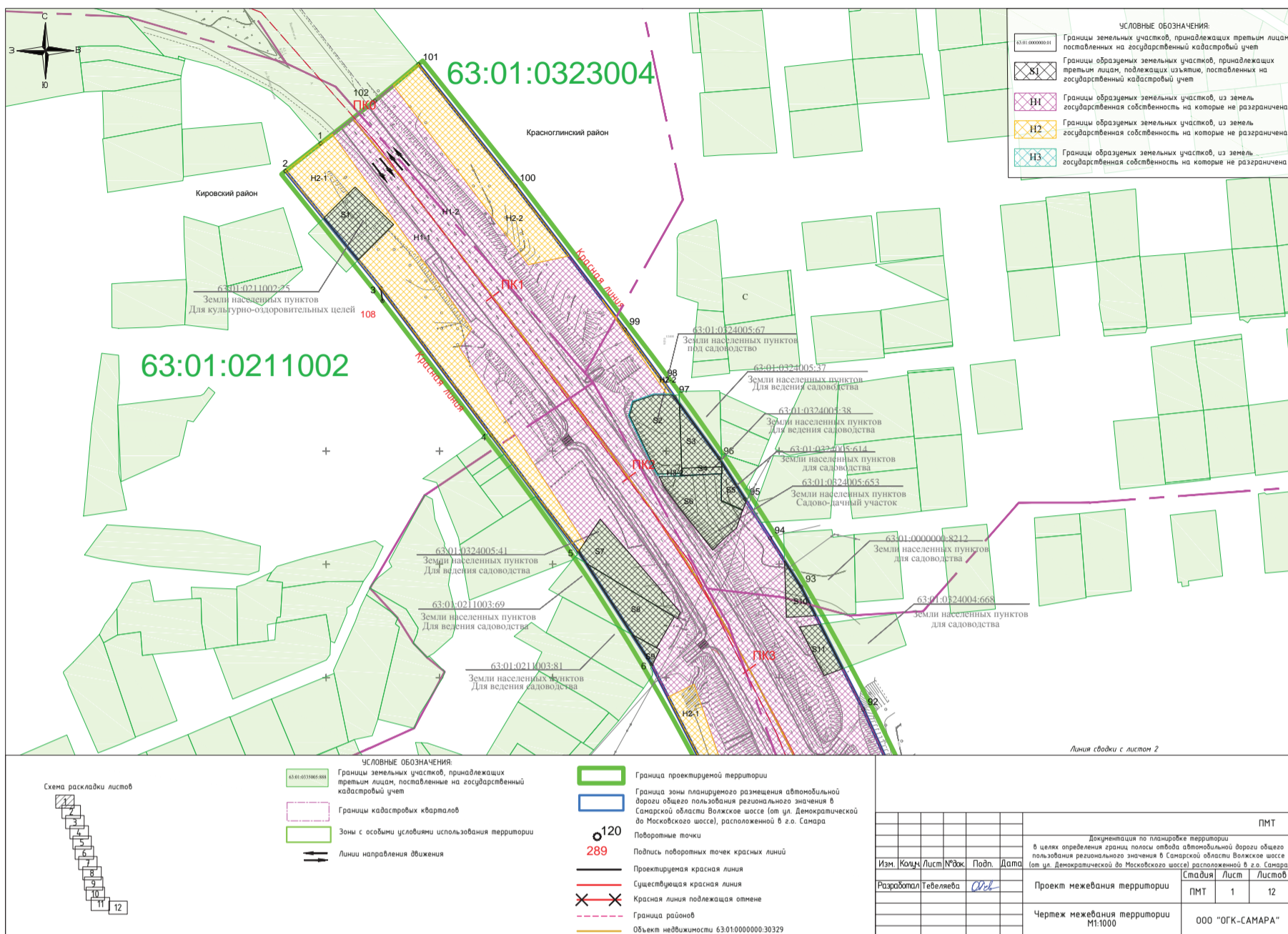
R = (sum_{n=1}^N X_n^{факт} / F_{факт}) * 100%

- где:
N - количество показателей (индикаторов) муниципальной программы;
X_n^{план} - плановое значение n-го показателя (индикатора);
X_n^{факт} - значение n-го показателя (индикатора) на конец отчетного года;
F_{план} - плановая сумма средств на финансирование муниципальной программы, предусмотренная на реализацию программных мероприятий в отчетном году;
F_{факт} - сумма фактически произведенных расходов на реализацию мероприятий муниципальной программы на конец отчетного периода.

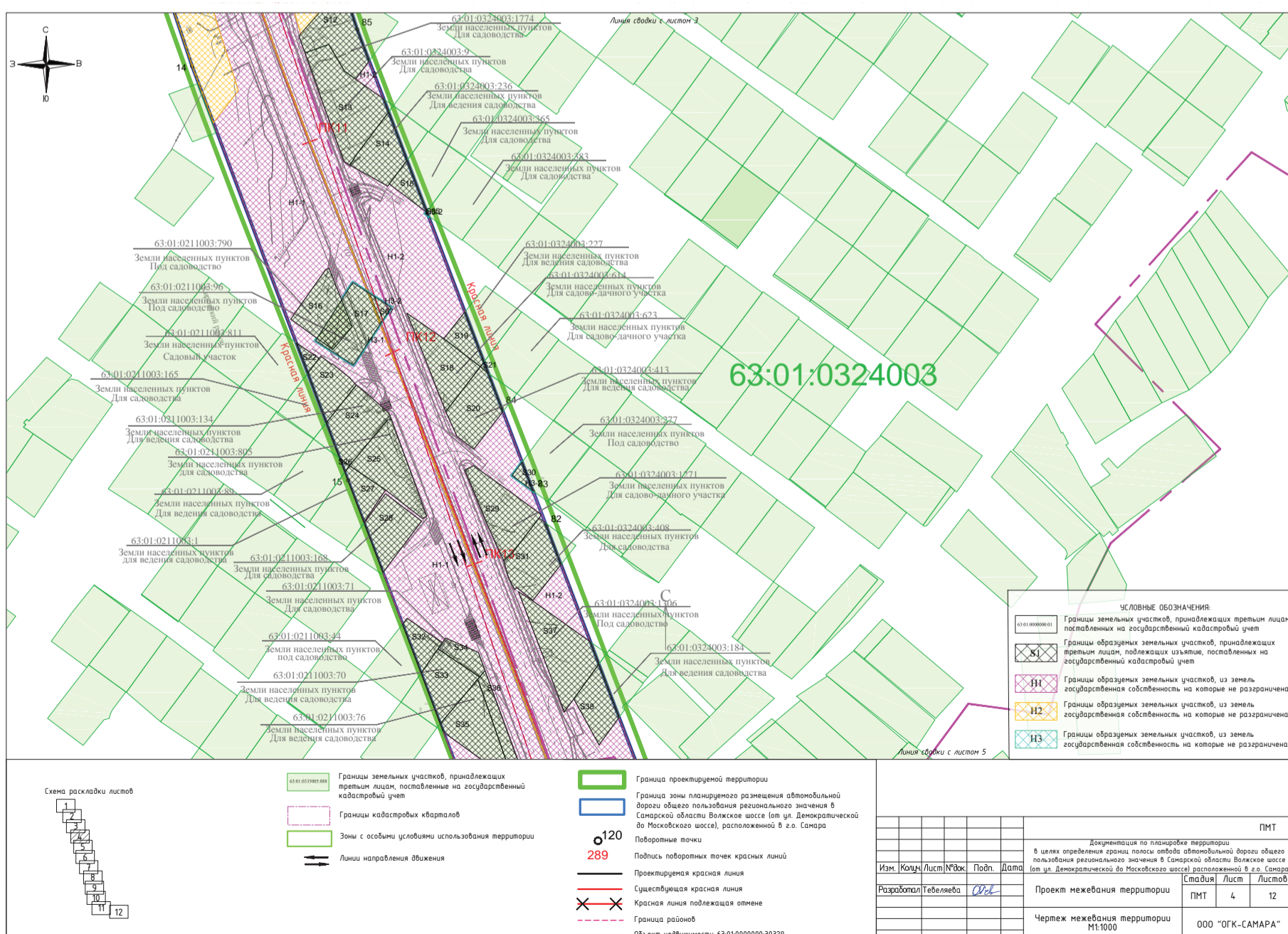
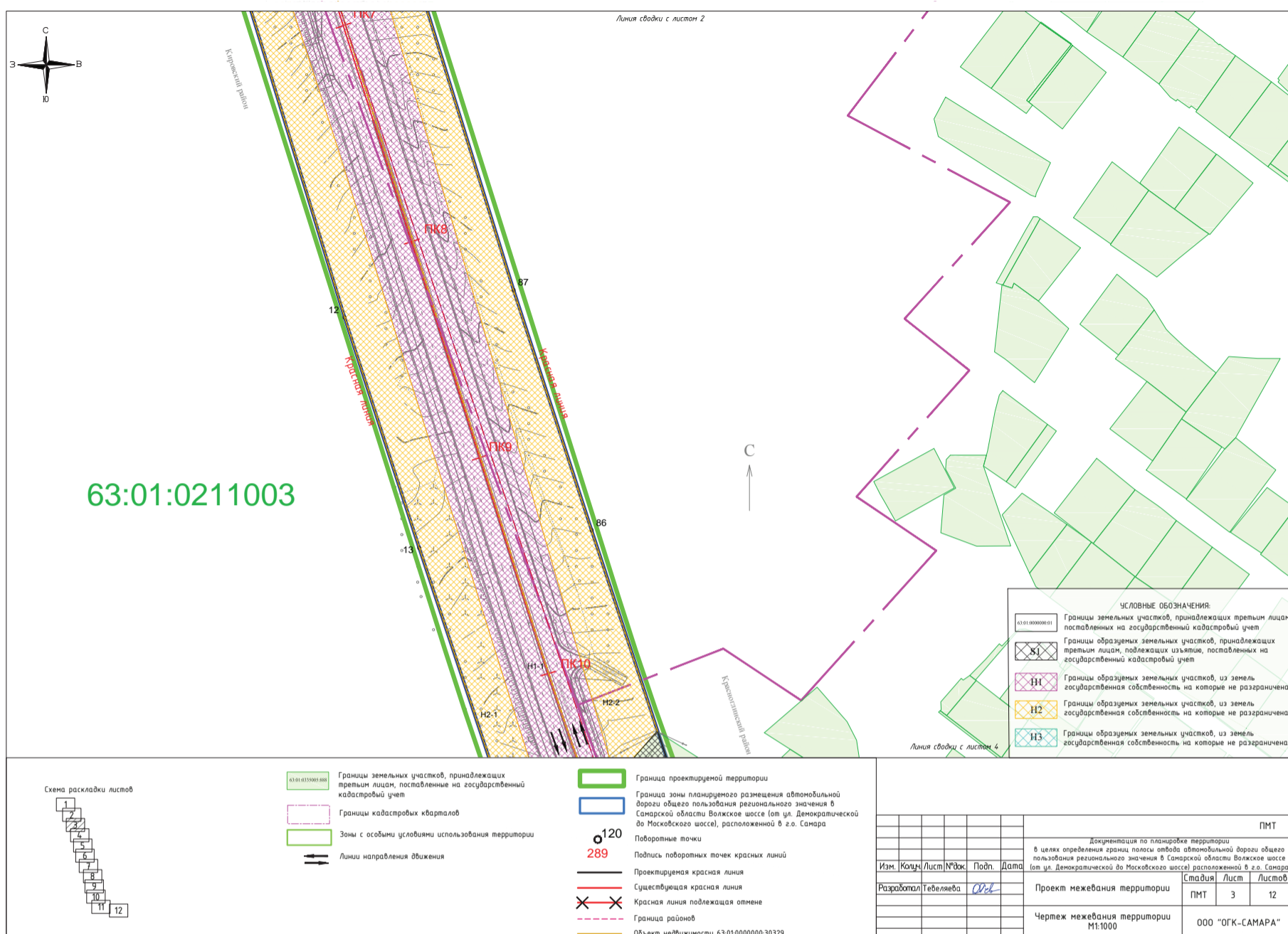
Официальное опубликование

№п/п	№ на схеме	Адрес (описание местоположения)	Категория земель	Кадастровый номер	Площадь, кв.м	Образуемый земельный участок в границах зоны планируемого размещения (постоянный отвод)				
						Площадь, кв.м	Описание местоположения земельного участка	Категория земель	Условный номер	Вид разрешенного использования
1	2	3	4	5	6	7	8	9	10	11
19	S19	Самарская обл., г. Самара, Красноглинский район, массив «Сорокины Хутора» - СТ ОАО «Завод имени А.М. Тарасова», Восьмая улица, Участок 11	Земли населенных пунктов	63:01:0324003:227	600	179	Самарская область, г.Самара, Красноглинский район, Волжское шоссе	Земли населенных пунктов	63:01:0324003:227:3У1	Земельные участки (территории) общего пользования
20	S20	Самарская обл., г. Самара, Сорокины Хутора, СПК «Шар», Седьмая улица, Участок 16	Земли населенных пунктов	63:01:0324003:413	584	506	Самарская область, г.Самара, Красноглинский район, Волжское шоссе	Земли населенных пунктов	63:01:0324003:413:3У1	Земельные участки (территории) общего пользования
21	S21	Самарская обл, г Самара, Красноглинский район, ул.8, уч.13, Сорокины Хутора, За-да КАТЭК	Земли населенных пунктов	63:01:0324003:623	615	6	Самарская область, г.Самара, Красноглинский район, Волжское шоссе	Земли населенных пунктов	63:01:0324003:623:3У1	Земельные участки (территории) общего пользования
22	S22	Самарская область, г. Самара, Кировский район, Сорокины Хутора завода КАТЭК, улица 7, уч. 9	Земли населенных пунктов	63:01:0211003:811	600	51	Самарская область, г.Самара, Кировский район, Волжское шоссе	Земли населенных пунктов	63:01:0211003:811:3У1	Земельные участки (территории) общего пользования
23	S23	Самарская обл., г. Самара, Кировский р-н, Сорокины Хутора, от завода КАТЭК, улица 7, участок 11	Земли населенных пунктов	63:01:0211003:165	627	316	Самарская область, г.Самара, Кировский район, Волжское шоссе	Земли населенных пунктов	63:01:0211003:165:3У1	Земельные участки (территории) общего пользования
24	S24	Самарская обл., г. Самара, Кировский р-н, Сорокины Хутора, Седьмая улица, от завода «КАТЭК», участок 13	Земли населенных пунктов	63:01:0211003:134	600	534	Самарская область, г.Самара, Кировский район, Волжское шоссе	Земли населенных пунктов	63:01:0211003:134:3У1	Земельные участки (территории) общего пользования
25	S25	Самарская область, г. Самара, Кировский район, Сорокины Хутора з-да Катэк, ул. 7-я, уч. 15	Земли населенных пунктов	63:01:0211003:805	596	596	Самарская область, г.Самара, Кировский район, Волжское шоссе	Земли населенных пунктов	63:01:0211003:805:3У1	Земельные участки (территории) общего пользования
26	S26	Самарская обл., г. Самара, Кировский район, Сорокины Хутора, СТ КЗАТЭ им. А.М. Тарасова - Шестая улица Участок 12	Земли населенных пунктов	63:01:0211003:89	600	9	Самарская область, г.Самара, Кировский район, Волжское шоссе	Земли населенных пунктов	63:01:0211003:89:3У1	Земельные участки (территории) общего пользования
27	S27	Самарская обл., г. Самара, Кировский район, «Сорокины Хутора», СТ КЗАТЭ им. А.М.Тарасова, улица 6, Участок 14	Земли населенных пунктов	63:01:0211003:1	600	200	Самарская область, г.Самара, Кировский район, Волжское шоссе	Земли населенных пунктов	63:01:0211003:1:3У1	Земельные участки (территории) общего пользования
28	S28	Самарская область, г. Самара, Кировский р-н, Сорокины Хутора (завод КАТЭК), Шестая улица Участок 16	Земли населенных пунктов	63:01:0211003:168	586	440	Самарская область, г.Самара, Кировский район, Волжское шоссе	Земли населенных пунктов	63:01:0211003:168:3У1	Земельные участки (территории) общего пользования
29	S29	Самарская обл., г.Самара, Красноглинский район, Сорокины хутора, з-да КАТЭК, ул.7, уч.17	Земли населенных пунктов	63:01:0324003:1271	600	600	Самарская область, г.Самара, Красноглинский район, Волжское шоссе	Земли населенных пунктов	63:01:0324003:1271:3У1	Земельные участки (территории) общего пользования
30	S30	Самарская обл., г. Самара, Кировский р-н, Сорокины Хутора, СДТ з-да КАТЭК, 7 улица, участок 18	Земли населенных пунктов	63:01:0324003:277	599	43	Самарская область, г.Самара, Красноглинский район, Волжское шоссе	Земли населенных пунктов	63:01:0324003:277:3У1	Земельные участки (территории) общего пользования
31	S31	Самарская обл., г. Самара, Красноглинский р-н, Сорокины Хутора, улица 7, от з-да КАТЭК, Участок 19	Земли населенных пунктов	63:01:0324003:408	600	510	Самарская область, г.Самара, Красноглинский район, Волжское шоссе	Земли населенных пунктов	63:01:0324003:408:3У1	Земельные участки (территории) общего пользования
32	S32	Самарская обл., г. Самара, Кировский район, Сорокин Хутор, 6 линия Участок 19	Земли населенных пунктов	63:01:0211003:44	620	188	Самарская область, г.Самара, Кировский район, Волжское шоссе	Земли населенных пунктов	63:01:0211003:44:3У1	Земельные участки (территории) общего пользования
33	S33	Самарская обл., г. Самара, Кировский район, Сорокины Хутора, СТ КЗАТЭ им. А.М. Тарасова - Шестая улица Участок 21	Земли населенных пунктов	63:01:0211003:70	600	426	Самарская область, г.Самара, Кировский район, Волжское шоссе	Земли населенных пунктов	63:01:0211003:70:3У1	Земельные участки (территории) общего пользования
34	S34	Самарская обл., г. Самара, Кировский район, Сорокины Хутора, СТ КЗАТЭ им. А.М. Тарасова - Шестая улица Участок 21	Земли населенных пунктов	63:01:0211003:71	156	156	Самарская область, г.Самара, Кировский район, Волжское шоссе	Земли населенных пунктов	63:01:0211003:71:3У1	Земельные участки (территории) общего пользования
35	S35	Самарская обл., г. Самара, Кировский район, Сорокины Хутора, СТ КЗАТЭ им. А.М. Тарасова - Шестая улица Участок 23	Земли населенных пунктов	63:01:0211003:76	600	596	Самарская область, г.Самара, Кировский район, Волжское шоссе	Земли населенных пунктов	63:01:0211003:76:3У1	Земельные участки (территории) общего пользования
36	S36	Самарская обл., г. Самара, Кировский район, Сорокины Хутора, СТ КЗАТЭ им. А.М. Тарасова - Шестая улица Участок 23	Земли населенных пунктов	63:01:0211003:77	218	218	Самарская область, г.Самара, Кировский район, Волжское шоссе	Земли населенных пунктов	63:01:0211003:77:3У1	Земельные участки (территории) общего пользования
37	S37	Самарская область, г. Самара, Красноглинский район, Сорокины хутора, линия 6, участок № 20	Земли населенных пунктов	63:01:0324003:1306	765	740	Самарская область, г.Самара, Красноглинский район, Волжское шоссе	Земли населенных пунктов	63:01:0324003:1306:3У1	Земельные участки (территории) общего пользования
38	S38	Самарская обл., г. Самара, Красноглинский р-н, Сорокины Хутора, массив «Сорокины дачи» - от завода «КАТЭК», улица 6 Участок 22	Земли населенных пунктов	63:01:0324003:184	600	357	Самарская область, г.Самара, Красноглинский район, Волжское шоссе	Земли населенных пунктов	63:01:0324003:184:3У1	Земельные участки (территории) общего пользования
39	S39	Самарская область, Самара г, Кировский р-н	Земли населенных пунктов	63:01:0000000:30267	40744	30177	Самарская область, г.Самара, Кировский район, Волжское шоссе	Земли населенных пунктов	63:01:0000000:30267:3У1	Земельные участки (территории) общего пользования
40	S40	Самарская область, Самарское лесничество, квартал № 13	Земли лесного фонда	63:01:0212001:1	4000	166	Самарская область, г.Самара, Кировский район, Волжское шоссе	Земли населенных пунктов	63:01:0212001:1:3У1	Земельные участки (территории) общего пользования
41	S41	Самарская область, г.о. Самара, Кировский район	Земли населенных пунктов	63:01:0213003:936	1567	260	Самарская область, г.Самара, Кировский район, Волжское шоссе	Земли населенных пунктов	63:01:0213003:936:3У1	Земельные участки (территории) общего пользования
42	S42	Самарская область, Самара г, Кировский р-н, Московское (16 км) ш, ул. Дальняя	Земли населенных пунктов	63:01:0000000:30263	43280	1947	Самарская область, г.Самара, Кировский район, Волжское шоссе	Земли населенных пунктов	63:01:0000000:30263:3У1	Земельные участки (территории) общего пользования
43	S43	Самарская область, Самара г, Кировский р-н, 16 км Московского шоссе, ул. Дальняя	Земли населенных пунктов	63:01:0213001:1242	2708	2707	Самарская область, г.Самара, Кировский район, Волжское шоссе	Земли населенных пунктов	63:01:0213001:1242:3У1	Земельные участки (территории) общего пользования
44	S44	Самарская область, Самара г, Кировский р-н, 16 км Московского шоссе, ул. Дальняя	Земли населенных пунктов	63:01:0213001:1251	3013	438	Самарская область, г.Самара, Кировский район, Волжское шоссе	Земли населенных пунктов	63:01:0213001:1251:3У1	Земельные участки (территории) общего пользования
45	S45	Самарская область, Самара г, Кировский р-н, 16 км Московского шоссе, ул. Дальняя	Земли населенных пунктов	63:01:0213001:1268	4279	1009	Самарская область, г.Самара, Кировский район, Волжское шоссе	Земли населенных пунктов	63:01:0213001:1268:3У1	Земельные участки (территории) общего пользования
46	S46	Самарская область, Самара г, Кировский р-н, 16 км Московского шоссе, ул. Дальняя	Земли населенных пунктов	63:01:0213001:1264	15502	303	Самарская область, г.Самара, Кировский район, Волжское шоссе	Земли населенных пунктов	63:01:0213001:1264:3У1	Земельные участки (территории) общего пользования
47	S47	Самарская область, Самара г, Кировский р-н, 16 км Московского шоссе, ул. Дальняя	Земли населенных пунктов	63:01:0213001:1262	28255	921	Самарская область, г.Самара, Кировский район, Волжское шоссе	Земли населенных пунктов	63:01:0213001:1262:3У1	Земельные участки (территории) общего пользования

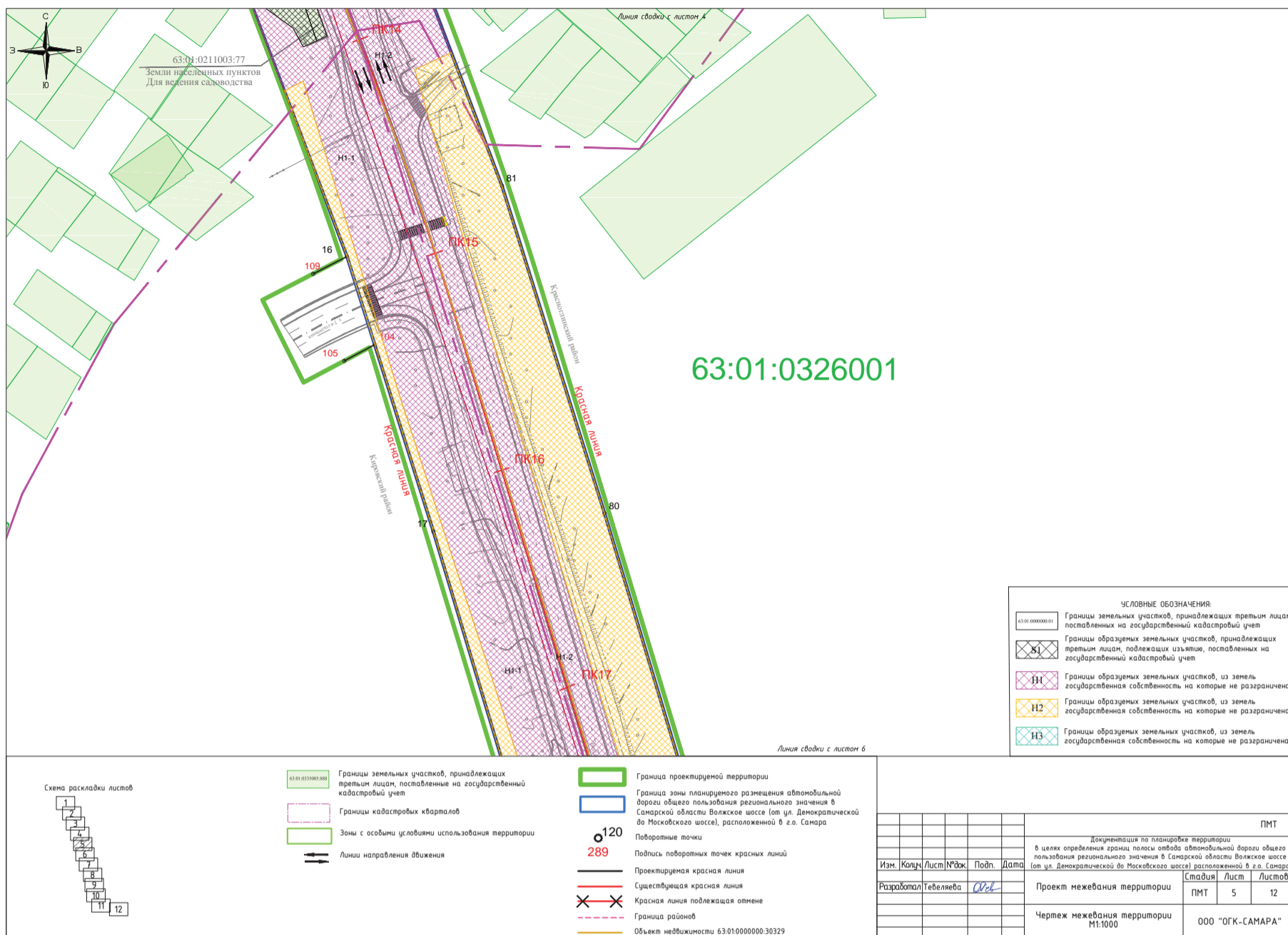
Официальное опубликование



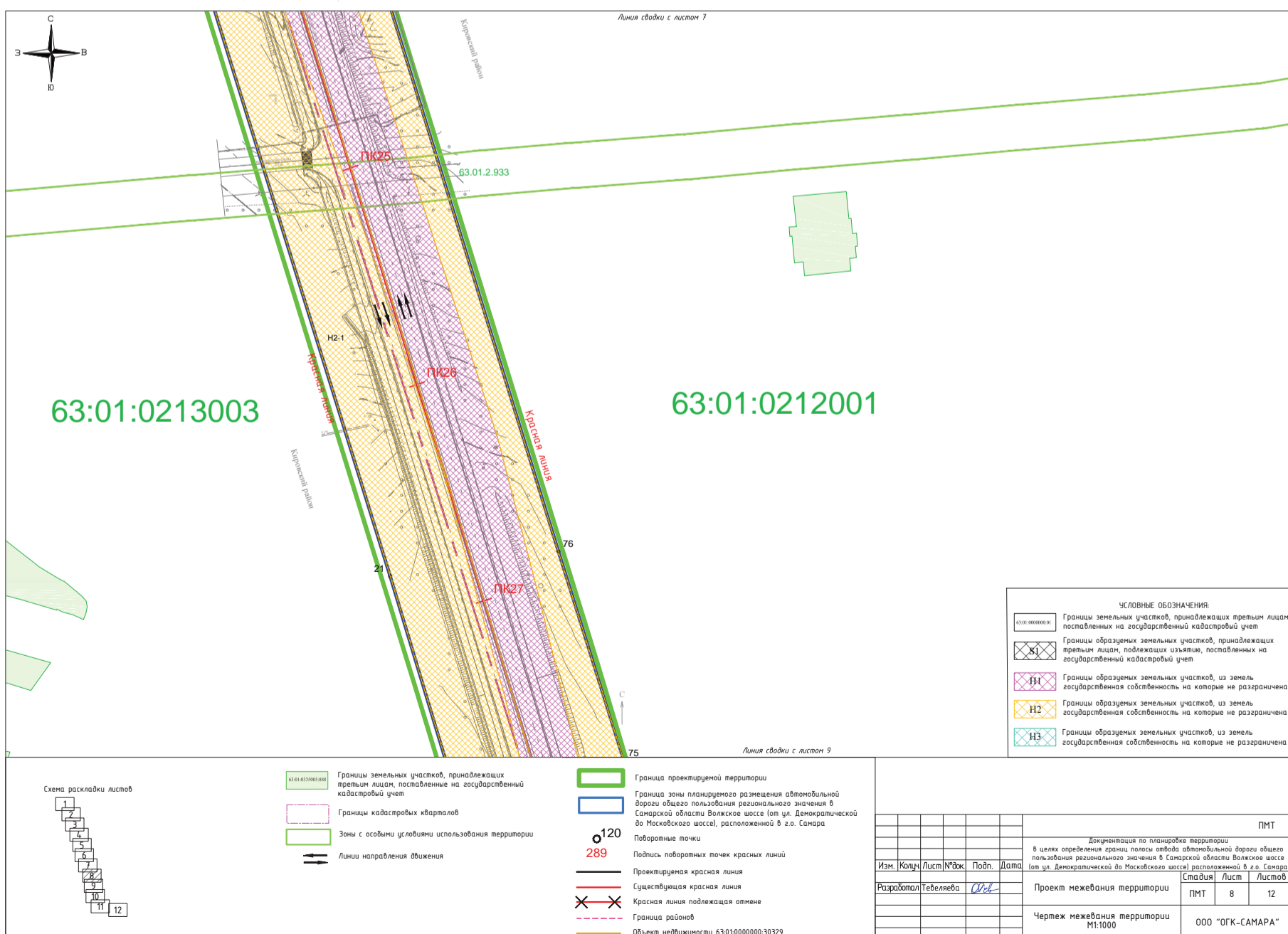
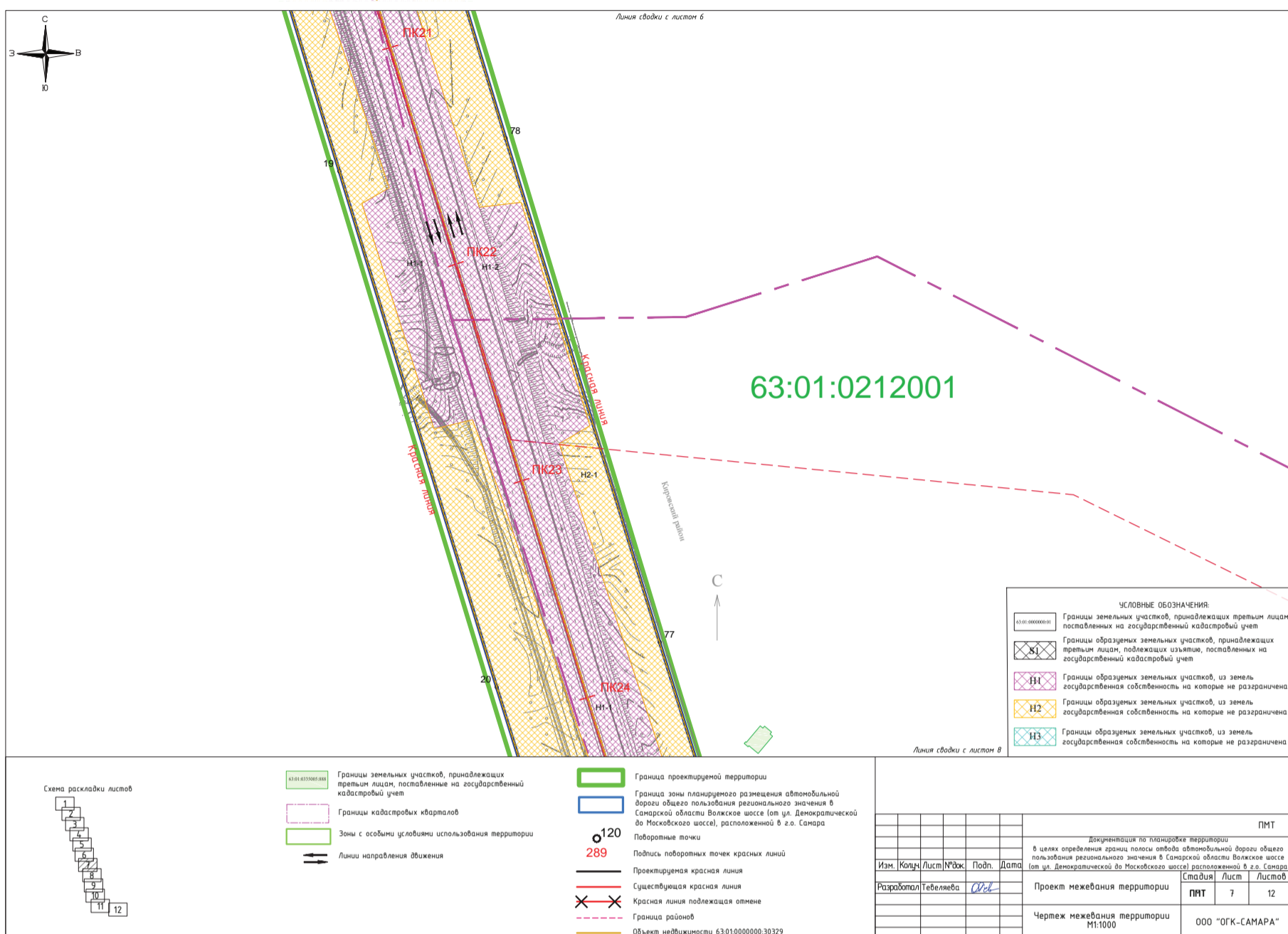
Официальное опубликование



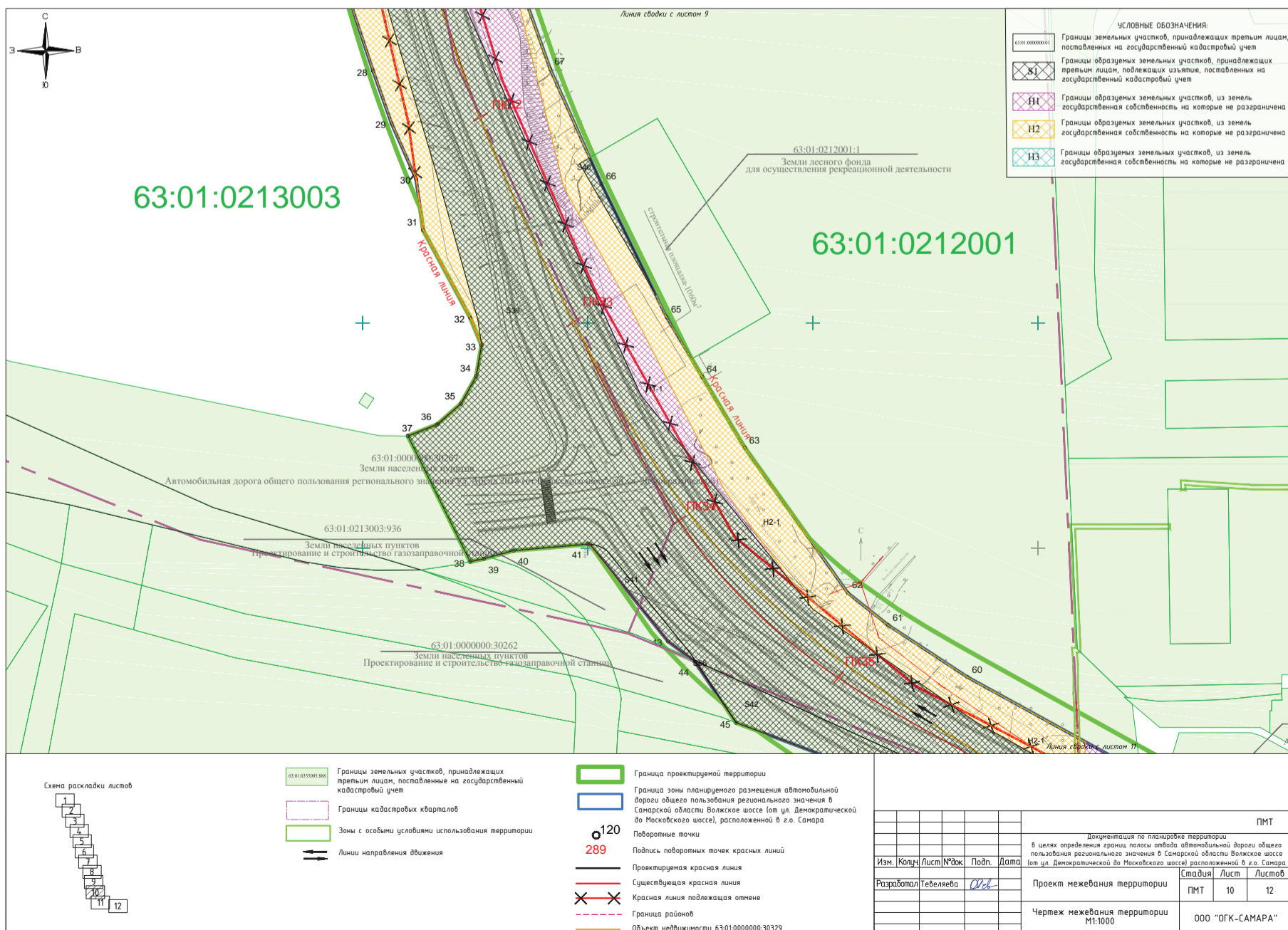
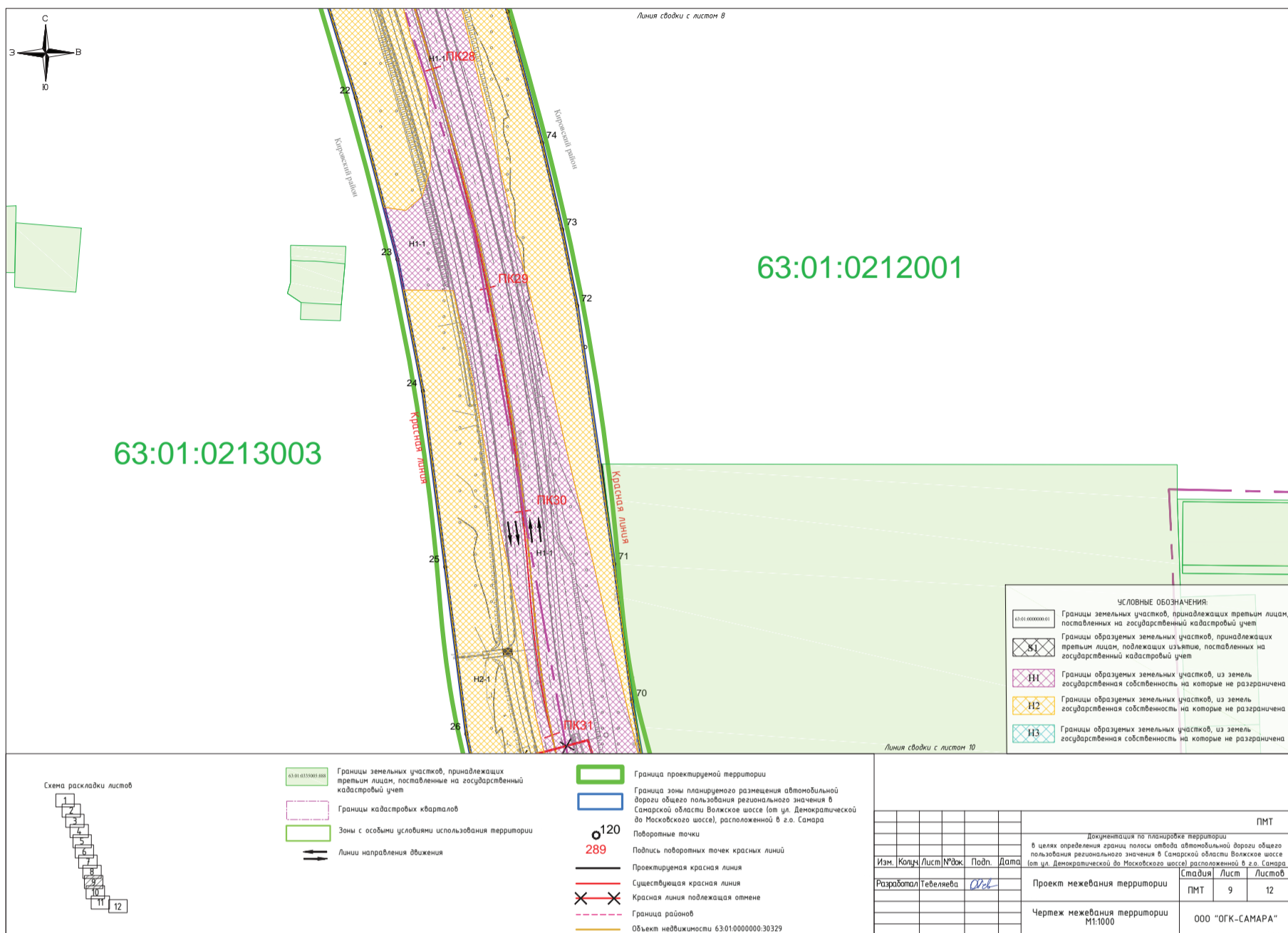
Официальное опубликование



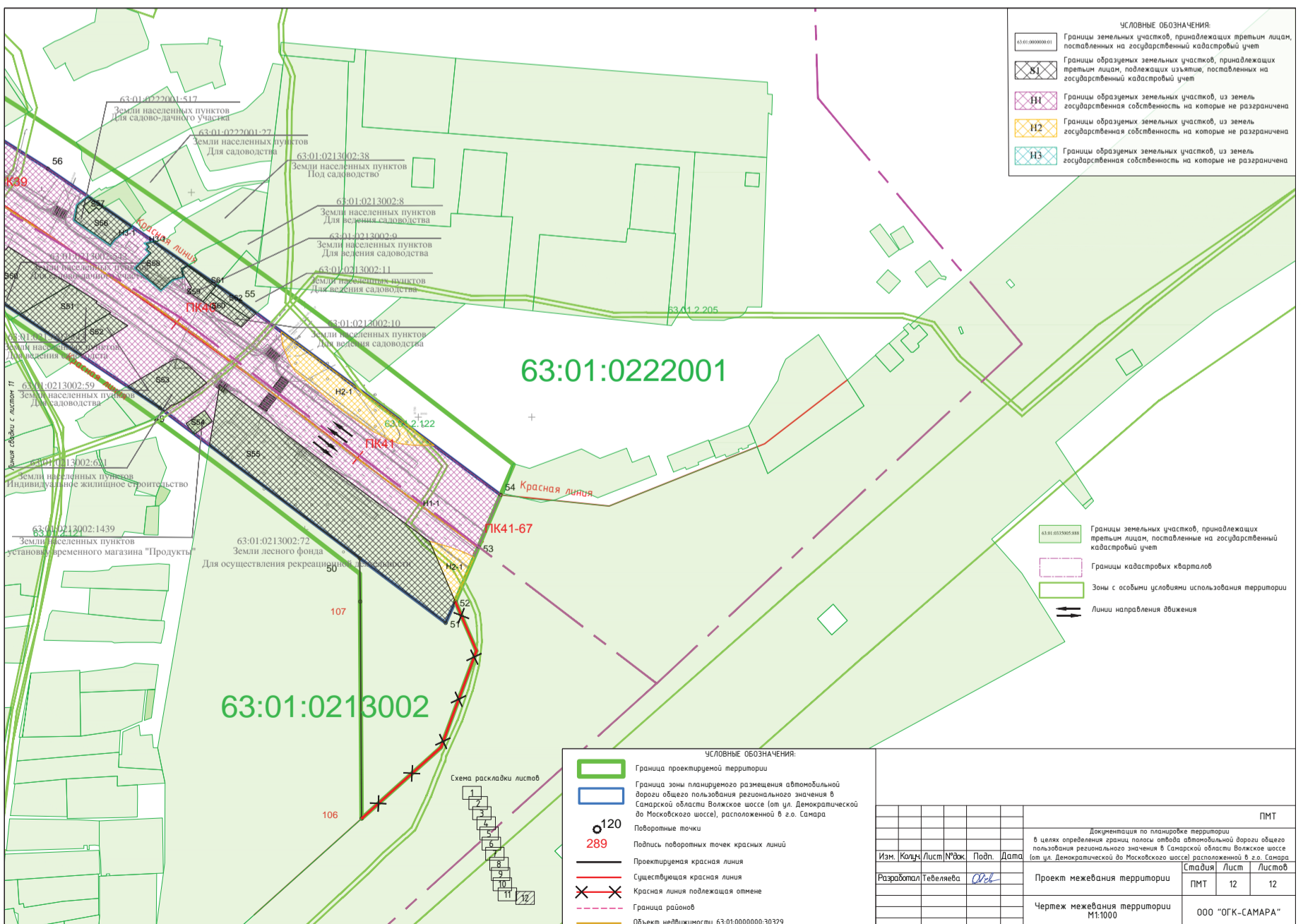
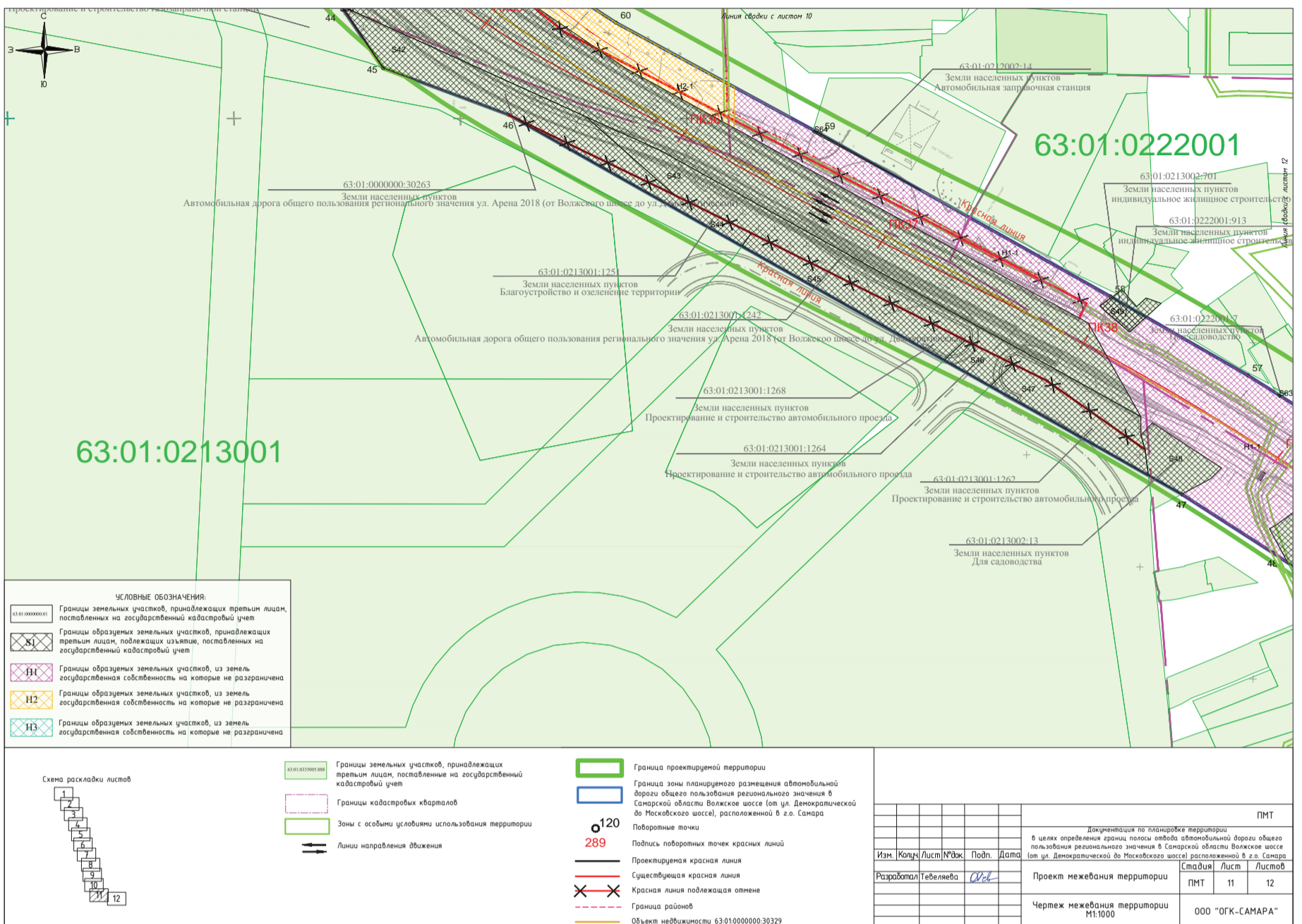
Официальное опубликование



Официальное опубликование



Официальное опубликование



Официальное опубликование

№п/п	№ на схеме	Адрес (описание местоположения)	Категория земель	Кадастровый номер	Площадь, кв.м	Образуемый земельный участок в границах зоны планируемого размещения (постоянный отвод)				
						Площадь, кв.м	Описание местоположения земельного участка	Категория земель	Условный номер	Вид разрешенного использования
1	2	3	4	5	6	7	8	9	10	11
48	S48	Самарская область, г. Самара, ОКАТО: 36401000000, КЛАДР: 6300000100000, Уточнение местоположения: Самарская обл., г. Самара, Кировский район, 17 км Московского шоссе, СДТ «Мачта-2», ул. Тувинская, участок № 30	Земли населенных пунктов	63:01:0213002:13	703	598	Самарская область, г. Самара, Кировский район, Волжское шоссе	Земли населенных пунктов	63:01:0213002:13:3У1	Земельные участки (территории) общего пользования
49	S49	Самарская область, г. Самара, Кировский район, ул. Тувинская	Земли населенных пунктов	63:01:0222001:913	140	140	Самарская область, г. Самара, Кировский район, Волжское шоссе	Земли населенных пунктов	63:01:0222001:913:3У1	Земельные участки (территории) общего пользования
50	S50	Самарская обл, г. Самара, Кировский район, участок №31, «Мачта-2»	Земли населенных пунктов	63:01:0213002:542	636	611	Самарская область, г. Самара, Кировский район, Волжское шоссе	Земли населенных пунктов	63:01:0213002:542:3У1	Земельные участки (территории) общего пользования
51	S51	Самарская обл., г. Самара, Кировский р-н, СДТ «Мачта-2», участок 32	Земли населенных пунктов	63:01:0213002:543	700	517	Самарская область, г. Самара, Кировский район, Волжское шоссе	Земли населенных пунктов	63:01:0213002:543:3У1	Земельные участки (территории) общего пользования
52	S52	Самарская обл., г. Самара, Кировский р-н, «Мачта-2», участок 33	Земли населенных пунктов	63:01:0213002:59	383	225	Самарская область, г. Самара, Кировский район, Волжское шоссе	Земли населенных пунктов	63:01:0213002:59:3У1	Земельные участки (территории) общего пользования
53	S53	Самарская область, г. Самара, Кировский район, 18 км Московское шоссе, ул. Тувинская, СДТ «Мачта-2», участок № 36	Земли населенных пунктов	63:01:0213002:621	621	421	Самарская область, г. Самара, Кировский район, Волжское шоссе	Земли населенных пунктов	63:01:0213002:621:3У1	Земельные участки (территории) общего пользования
54	S54	Самарская область, г. Самара, Кировский район, 18 км, ул. Тувинская (в районе уч. 38)	Земли населенных пунктов	63:01:0213002:1439	60	600	Самарская область, г. Самара, Кировский район, Волжское шоссе	Земли населенных пунктов	63:01:0213002:1439:3У1	Земельные участки (территории) общего пользования
55	S55	Самарская область, г. Самара, Кировский район, Самарское лесничество, Пригородное участковое лесничество, квартал № 13	Земли лесного фонда	63:01:0213002:72	22000	3120	Самарская область, г. Самара, Кировский район, Волжское шоссе	Земли населенных пунктов	63:01:0213002:72:3У1	Земельные участки (территории) общего пользования
56	S56	Самарская обл, г. Самара, Кировский район, «Мачта-2», участок №65	Земли населенных пунктов	63:01:0222001:517	362	262	Самарская область, г. Самара, Кировский район, Волжское шоссе	Земли населенных пунктов	63:01:0222001:517:3У1	Земельные участки (территории) общего пользования
57	S57	Самарская обл., г. Самара, Кировский р-н, «Мачта-2», участок 66	Земли населенных пунктов	63:01:0222001:27	612	26	Самарская область, г. Самара, Кировский район, Волжское шоссе	Земли населенных пунктов	63:01:0222001:27:3У1	Земельные участки (территории) общего пользования
58	S58	Самарская обл., г. Самара, Кировский р-н, 17 км, СДТ «Мачта-2», ул. Тувинская, участок 62	Земли населенных пунктов	63:01:0213002:38	1031	248	Самарская область, г. Самара, Кировский район, Волжское шоссе	Земли населенных пунктов	63:01:0213002:38:3У1	Земельные участки (территории) общего пользования
59	S59	Самарская область, г. Самара, Кировский район, СДТ «Мачта-2», дом 60	Земли населенных пунктов	63:01:0213002:9	111	111	Самарская область, г. Самара, Кировский район, Волжское шоссе	Земли населенных пунктов	63:01:0213002:9:3У1	Земельные участки (территории) общего пользования
60	S60	Самарская обл., г. Самара, Кировский район, СДТ «Мачта-2» Участок 61	Земли населенных пунктов	63:01:0213002:10	105	105	Самарская область, г. Самара, Кировский район, Волжское шоссе	Земли населенных пунктов	63:01:0213002:10:3У1	Земельные участки (территории) общего пользования
61	S61	Самарская область, г. Самара, Кировский район, СДТ «Мачта-2», дом 60	Земли населенных пунктов	63:01:0213002:8	400	10	Самарская область, г. Самара, Кировский район, Волжское шоссе	Земли населенных пунктов	63:01:0213002:8:3У1	Земельные участки (территории) общего пользования
62	S62	Самарская обл., г. Самара, Кировский район, СДТ «Мачта-2» Участок 61	Земли населенных пунктов	63:01:0213002:11	408	88	Самарская область, г. Самара, Кировский район, Волжское шоссе	Земли населенных пунктов	63:01:0213002:11:3У1	Земельные участки (территории) общего пользования
63	S63	Самарская обл., г. Самара - массив 17 км, СТ «Мачта-2» шос. Московское Участок 68	Земли населенных пунктов	63:01:0222001:7	8	1	Самарская область, г. Самара, Кировский район, Волжское шоссе	Земли населенных пунктов	63:01:0222001:7:3У1	Земельные участки (территории) общего пользования
64	S64	Самарская область, г. Самара, Кировский район, Волжское шоссе, 103	Земли населенных пунктов	63:01:0212002:14	3016	24	Самарская область, г. Самара, Кировский район, Волжское шоссе	Земли населенных пунктов	63:01:0212002:14:3У1	Земельные участки (территории) общего пользования
65	S65	Самарская обл., г. Самара - «Сорокин Хутор», ПЗ-4 линия 8 Участок 10	Земли населенных пунктов	63:01:0324003:383	600	1	Самарская область, г. Самара, Красноглинский район, Волжское шоссе	Земли населенных пунктов	63:01:0324003:383:3У1	Земельные участки (территории) общего пользования
66	S66	Самарская область, Самара г, Кировский р-н, Московское (16 км) ш, ул. Дальняя	Земли населенных пунктов	63:01:0000000:30262	1180	8	Самарская область, г. Самара, Кировский район, Волжское шоссе	Земли населенных пунктов	63:01:0000000:30262:3У1	Земельные участки (территории) общего пользования
67	S67	Самарская обл., г. Самара улица Седьмая ул. - Участок 26	Земли населенных пунктов	63:01:0211003:96	610	29	Самарская область, г. Самара, Красноглинский район, Волжское шоссе	Земли населенных пунктов	63:01:0211003:96:3У1	Земельные участки (территории) общего пользования
Итого:						58 303				

Приложение 2
Ведомость координат поворотных точек земельных участков, образуемых из земель государственной собственности на которые не разграничена, расположенных в границах зоны планируемого размещения автомобильной дороги общего пользования регионального значения в Самарской области Волжское шоссе (от ул. Демократической до Московского шоссе), расположенной в городском округе Самара Н1

S = 98690 кв.м.		
Номер точки	Координаты (м)	
	X	Y
1	9213,94	10320,95
116	9194,81	10355,76
115	9193,99	10355,52
114	9167,94	10403,3
113	9120,54	10487,03
112	9120,24	10487,54
111	9116,46	10482,43
110	9113,77	10485,07
109	9104,67	10495,47
108	9111,41	10502,76
107	9085,36	10547,72

106	9077,11	10560,67
105	9075,53	10561,66
104	9076	10562,43
103	9060,54	10586,71
102	9048,45	10604,13
101	9044,41	10599,27
100	9037,49	10598,07
99	9026,11	10614,36
98	9028,86	10616,39
97	9029,47	10617,26
96	9032,37	10620,77
95	9033,68	10623,28
94	9034,5	10624,21
93	9028,42	10632,96
92	9027,43	10629,04
91	9025,82	10630,76
90	9024,52	10629,61

89	9023,05	10631,42
88	9016,28	10624,73
87	9006,08	10636,58
86	9010,83	10641,79
85	9012,26	10647,02
84	9013,07	10646,79
83	9007,69	10650,07
82	9005,85	10648,44
81	9001,41	10655,1
80	8990,08	10672,06
79	8993,78	10675,68
78	8996,28	10678,65
77	8987,89	10689,82
76	8987,2	10689,48
75	8982,5	10690,17
74	8982,29	10690,15
73	8975,15	10692,9

Официальное опубликование

72	8970,53	10695,62
71	8964,64	10702,6
70	8953,01	10716,4
69	8943,77	10729,78
68	8940,13	10737
67	8938,33	10741,28
66	8937,49	10747,8
65	8937,47	10756,89
64	8915,37	10786,29
63	8914,15	10785,78
62	8912,99	10785,29
61	8910,83	10784,38
60	8909,73	10783,92
59	8908,58	10783,43
58	8907,13	10782,82
57	8905,98	10782,34
56	8904,83	10781,86
55	8887,54	10774,58
54	8889,73	10770,57
53	8892,29	10763,38
52	8894,84	10754,68
51	8899,5	10748,5
50	8964,47	10662,51
49	8957,08	10661,26
48	8955,46	10660,99
47	8937,52	10657,95
46	8942,48	10651,43
45	8948,09	10659,28
44	8952,97	10655,8
43	8947,18	10647,66
42	8943,21	10650,47
41	8952,61	10638,1
40	8955,42	10641,32
39	8955,43	10642,16
38	8957,56	10646,56
37	8965,22	10656,78
36	8973,47	10648,31
35	8975,96	10644,17
34	8975,46	10641,77
33	8966,05	10625,87
32	8963,67	10621,94
31	8977,49	10601,43
30	8990,74	10621,97
29	8996,08	10613,81
28	8996,49	10614,48
27	9000,7	10608
26	9001,56	10608,51
25	9002,22	10607,42
24	9009,05	10596,76
23	9016,85	10583,67
22	9016,81	10583,6

21	9016,67	10583,34
20	9019,78	10578,63
19	9025,89	10569,38
18	9025,5	10569,06
17	9024,86	10568,53
16	9018,26	10559,55
15	9017,06	10557,2
14	9004,69	10563,81
13	9003,8	10564,27
12	9001,87	10565,27
11	9006,23	10558,8
10	9032,32	10518,65
9	9032,43	10518,45
8	9039,4	10531,4
7	9044,1	10536,1
6	9064,2	10505,55
5	9058,8	10500,45
4	9067,06	10500,43
3	9108,76	10477,17
2	9195,79	10320,77
1	9213,94	10320,95
117	12489,86	9002,74
232	12497,28	9012,17
231	12486,4	9021,76
230	12300,41	9161,03
229	12224,89	9198,99
228	12065,53	9264,44
227	11564,67	9433,77
226	11431,84	9478,72
225	11438,07	9469,1
224	11430,31	9464,12
223	11443,68	9458,81
222	11443,04	9457,32
221	11423,42	9443,39
220	11421,2	9441,91
219	11413,09	9453,09
218	11411,55	9452,11
217	11400,27	9469,71
216	11420,11	9482,69
215	11005,47	9623,01
214	10377,98	9819,37
213	10375,89	9840,73
212	10316,68	9859,85
211	10162,71	9910,98
210	10156,99	9912,88
209	10050,05	9947,27
208	9981,27	9965,14
207	9843,69	9998,46
206	9673,64	10038,51
205	9527,32	10072,91
204	9460,46	10089,3

203	9406,41	10119,15
202	9325,3	10160,99
201	9281,29	10193,18
200	9368,17	10123,44
199	9550,24	10041,19
198	9560,12	10024,76
197	9576,36	10019,97
196	9595,98	10015,35
195	9635,5	10008,78
194	9688,56	9997,66
193	9743,11	9987,98
192	9783,49	9979,08
191	9783,77	9957,04
190	9797,37	9954,42
189	9820,43	9948,47
188	9818,96	9958,08
187	9825,15	9965,32
186	9837,85	9969,05
185	9856,56	9968,82
184	9873,32	9967,39
183	9897,03	9959,8
182	9933,37	9951,09
181	9995,83	9933,78
180	10033,37	9923,83
179	10122,91	9894,76
178	10169,34	9878,14
177	10180,58	9874,09
176	10253,27	9847,93
175	10351,74	9815,34
174	10386,85	9802,25
173	10382,75	9785,29
172	10482,37	9753,45
171	10489,32	9765,51
170	10620,49	9721,57
169	10818,41	9655,91
168	11060,85	9576,57
167	11201,28	9533,47
166	11197,07	9525,15
165	11238,91	9509,29
164	11224,63	9529,09
163	11216,38	9533,55
162	11219,1	9539,47
161	11221,2	9544,03
160	11266,1	9527,65
159	11274,1	9524,7
158	11280,46	9510,23
157	11278,74	9509,03
156	11278,4	9508,78
155	11289,2	9493,26
154	11286,6	9491,22
153	11309,33	9482,61

Официальное опубликование

152	11332,08	9499,64
151	11344,19	9483,7
150	11342,21	9482,3
149	11331,17	9474,33
148	11331,51	9474,2
147	11345,83	9483,74
146	11333,07	9500,18
145	11334,32	9501,9
144	11377,05	9486,33
143	11379,89	9485,22
142	11389,04	9474,71
141	11392,15	9470,82
140	11395,39	9467,84
139	11401,37	9460,45
138	11401,37	9459,75
137	11404,89	9455,17
136	11403,91	9454,42
135	11410,83	9444,3
134	11507,95	9407,74
133	11522,14	9418,74
132	11829,75	9322,43
131	12144,35	9220,43
130	12149,7	9195,86
129	12247,05	9162,41
128	12241,43	9150,92
127	12255,35	9143,83
126	12262,35	9147,31
125	12263,15	9145,85
124	12276,86	9153,68
123	12276	9155,1
122	12278,86	9156,31
121	12319,94	9120,94
120	12309,51	9113,98
119	12395,63	9058,71
118	12403,96	9064,2
117	12489,86	9002,74

Н1-2

S = 50253 кв.м.

Номер точки	Координаты (м)	
	X	Y
233	12503,9	9020,59
322	12504,64	9021,53
321	12511,41	9029,65
320	12432,26	9089,31
319	12436,12	9107,17
318	12416,86	9121,85
317	12375,21	9150,3
316	12375,21	9144,55
315	12372,02	9135,13
314	12365,58	9133,37
313	12341,31	9144,97

312	12339,36	9146,2
311	12338,71	9147,07
310	12334,19	9149,1
309	12323,85	9156,68
308	12312,79	9165,5
307	12306,32	9170,65
306	12311,53	9175,72
305	12315,94	9181,11
304	12323,72	9183,82
303	12327,9	9185,52
302	12311,57	9195,94
301	12301,58	9202,3
300	12276,6	9203,12
299	12277,29	9216,14
298	12273,6	9218,02
297	12272,35	9208,9
296	12250,89	9219,81
295	12253,93	9228,01
294	12236,06	9237,09
293	12173,05	9265,63
292	12160,07	9262,5
291	12085,17	9285,81
290	11927,96	9334,75
289	11547,22	9446,29
288	11546,24	9445,44
287	11538,75	9448,16
286	11536,45	9448,96
285	11530,24	9451,2
284	11520,92	9454,52
283	11502,09	9461,29
282	11495,22	9463,73
281	11490,77	9465,33
280	11489,23	9467,94
279	11479,97	9484,7
278	11480,88	9485,39
277	11468,79	9501,37
276	11467,73	9500,59
275	11466,07	9502,88
274	11424,44	9518,75
273	11412,6	9509,46
272	11423,84	9493,17
271	11400,01	9502,64
270	11380,37	9510,31
269	11369,44	9515,27
268	11363,8	9522,71
267	11380,39	9535,54
266	11358,69	9543,78
265	11352,07	9538,83
264	11344,53	9549,16
263	11331,47	9554,13

262	11333,44	9551,5
261	11334,86	9552,51
260	11345	9538,8
259	11356,51	9522,6
258	11354,61	9518,67
257	11329,82	9528,91
256	11314,54	9535,9
255	11307,17	9537,98
254	11301,82	9540,67
253	11302,75	9541,61
252	11297,1	9548,81
251	11312,9	9561,18
250	11278,75	9574,16
249	11286,5	9563,25
248	11297,23	9548,17
247	11300,87	9542,41
246	11247,85	9562,59
245	11253,57	9566,82
244	11233,24	9577,97
243	11245,42	9586,83
242	11213,85	9598,83
241	11206,36	9582,7
240	11059,13	9625,02
239	10744,5	9721,8
238	10480,69	9805,31
237	10482,86	9823,75
236	10384,19	9854,13
235	10376,24	9840,62
213	10375,89	9840,73
214	10377,98	9819,37
215	11005,47	9623,01
216	11420,11	9482,69
234	11426,55	9486,9
226	11431,84	9478,72
227	11564,67	9433,77
228	12065,53	9264,44
229	12224,89	9198,99
230	12300,41	9161,03
231	12486,4	9021,76
232	12497,28	9012,17
233	12503,9	9020,59
323	11535,21	9476,53
325	11518,41	9482,93
324	11527,14	9470,53
323	11535,21	9476,53

Н2-1

S = 68232 кв.м.

Номер точки	Координаты (м)	
	X	Y
52	8894,84	10754,68
53	8892,29	10763,38

Официальное опубликование

54	8889,73	10770,57
55	8887,54	10774,58
327	8867,94	10766,32
326	8894,53	10755,08
52	8894,84	10754,68
77	8987,89	10689,82
65	8937,47	10756,89
66	8937,49	10747,8
67	8938,33	10741,28
68	8940,13	10737
69	8943,77	10729,78
70	8953,01	10716,4
71	8964,64	10702,6
72	8970,53	10695,62
73	8975,15	10692,9
74	8982,29	10690,15
75	8982,5	10690,17
76	8987,2	10689,48
77	8987,89	10689,82
213	10375,89	9840,73
352	10374,13	9858,8
351	10288,58	9884,94
350	9999,25	9974,28
349	9906,85	10003,18
348	9848,9	10018,36
347	9810,5	10027,27
346	9776,82	10033,91
345	9662,63	10050,33
344	9602,05	10058,21
343	9573,58	10063,18
342	9540,45	10073,54
341	9512,86	10083,32
340	9473,44	10100,9
339	9470,79	10096,36
338	9412,36	10130,25
337	9402,64	10135
336	9384,06	10146,12
335	9379,68	10148,74
334	9376,11	10150,88
333	9344,62	10169,74
332	9280,1	10215,44
331	9265,74	10233,47
330	9242,65	10268,71
1	9213,94	10320,95
2	9195,79	10320,77
329	9222,5	10272,75
328	9272,88	10199,92
201	9281,29	10193,18
202	9325,3	10160,99
203	9406,41	10119,15
204	9460,46	10089,3
205	9527,32	10072,91
206	9673,64	10038,51
207	9843,69	9998,46
208	9981,27	9965,14
209	10050,05	9947,27
210	10156,99	9912,88
211	10162,71	9910,98
212	10316,68	9859,85
213	10375,89	9840,73

191	9783,77	9957,04
192	9783,49	9979,08
193	9743,11	9987,98
194	9688,56	9997,66
195	9635,5	10008,78
196	9595,98	10015,35
197	9576,36	10019,97
198	9560,12	10024,76
365	9574,47	10000,87
364	9455,74	10035,95
363	9401,31	10051,19
362	9390,2	10052,8
361	9402,32	10047,82
360	9441,24	10026,9
359	9463,97	10023,75
358	9488,77	10012,82
357	9511,98	10004,64
356	9544,97	9993,69
355	9587,45	9984,93
354	9661,32	9975,59
353	9739,12	9965,66
191	9783,77	9957,04
167	11201,28	9533,47
168	11060,85	9576,57
169	10818,41	9655,91
170	10620,49	9721,57
171	10489,32	9765,51
172	10482,37	9753,45
173	10382,75	9785,29
174	10386,85	9802,25
175	10351,74	9815,34
176	10253,27	9847,93
177	10180,58	9874,09
178	10169,34	9878,14
179	10122,91	9894,76
180	10033,37	9923,83
181	9995,83	9933,78
182	9933,37	9951,09
183	9897,03	9959,8
184	9873,32	9967,39
185	9856,56	9968,82
186	9837,85	9969,05
187	9825,15	9965,32
188	9818,96	9958,08
189	9820,43	9948,47
372	9868,75	9936,03
371	9988,3	9899,98
370	10268,75	9812,95
369	10496,6	9743,49
368	10745,49	9668,16
367	11002,7	9590,94
366	11124	9552,84
166	11197,07	9525,15
167	11201,28	9533,47
128	12241,43	9150,92
129	12247,05	9162,41
130	12149,7	9195,86
131	12144,35	9220,43
132	11829,75	9322,43
133	11522,14	9418,74

134	11507,95	9407,74
380	11532,92	9398,35
379	11649,13	9359,7
378	11750,84	9326,75
377	11886,62	9285,35
376	11987,61	9253,17
375	12087,45	9220,31
374	12131,93	9202,97
373	12209,2	9167,32
128	12241,43	9150,92
381	12485,78	8997,53
117	12489,86	9002,74
392	12430,49	9045,22
118	12403,96	9064,2
119	12395,63	9058,71
120	12309,51	9113,98
391	12309,27	9113,83
390	12305,64	9111,42
389	12356,94	9072,93
388	12358,1	9072,06
387	12421,89	9024,11
386	12434,22	9014,08
385	12449,97	9029,78
384	12466,56	9012,73
383	12452,85	8998,93
382	12473,61	8982,04
381	12485,78	8997,53

H2-2

S = 30062 кв.м.

Номер точки	Координаты (м)	
	X	Y
242	11213,85	9598,83
396	11155,1	9621,16
395	11010,73	9666,41
394	10757,75	9742,32
393	10511,19	9816,91
352	10374,13	9858,8
213	10375,89	9840,73
235	10376,24	9840,62
236	10384,19	9854,13
237	10482,86	9823,75
238	10480,69	9805,31
239	10744,5	9721,8
240	11059,13	9625,02
241	11206,36	9582,7
242	11213,85	9598,83
293	12173,05	9265,63
404	12155,48	9273,59
403	12109,79	9291,4
402	11999,57	9327,75
401	11894,47	9360,74
400	11762,95	9401,32
399	11656,97	9435,77
398	11567,86	9465,07
397	11568,15	9464,61
289	11547,22	9446,29
290	11927,96	9334,75
291	12085,17	9285,81
292	12160,07	9262,5
293	12173,05	9265,63

Официальное опубликование

318	12416,86	9121,85
407	12403,66	9131,91
406	12381	9148,48
405	12375,28	9152,66
317	12375,21	9150,3
318	12416,86	9121,85
321	12511,41	9029,65
409	12520,7	9040,74
408	12467,14	9083,53
319	12436,12	9107,17
320	12432,26	9089,31
321	12511,41	9029,65

НЗ-1

S = 82 кв.м.

Номер точки	Координаты (м)	
	X	Y
92	9027,43	10629,04
93	9028,42	10632,96
424	9028,04	10633,5
423	9027,17	10630,05
422	9025,85	10631,45
421	9024,58	10630,33
420	9023,09	10632,16
419	9016,31	10625,46
418	9006,75	10636,57
417	9011,28	10641,54
416	9012,61	10646,4
415	9016,02	10645,4
414	9017,66	10648,46
413	9017,49	10648,7
412	9017,31	10648,4
411	9015,86	10646,04
410	9013,67	10646,43
84	9013,07	10646,79
85	9012,26	10647,02
86	9010,83	10641,79
87	9006,08	10636,58
88	9016,28	10624,73
89	9023,05	10631,42
90	9024,52	10629,61
91	9025,82	10630,76
92	9027,43	10629,04
102	9048,45	10604,13
434	9048,15	10604,55
433	9044,14	10599,73
432	9037,72	10598,62
431	9026,8	10614,25
430	9029,22	10616,04
429	9029,87	10616,96
428	9032,79	10620,49
427	9034,1	10622,99
426	9034,75	10623,73
425	9034,91	10623,61
94	9034,5	10624,21
95	9033,68	10623,28
96	9032,37	10620,77
97	9029,47	10617,26
98	9028,86	10616,39
99	9026,11	10614,36
100	9037,49	10598,07

101	9044,41	10599,27
102	9048,45	10604,13
219	11413,09	9453,09
438	11412,79	9453,49
437	11411,7	9452,8
436	11400,96	9469,56
435	11420,71	9482,49
216	11420,11	9482,69
217	11400,27	9469,71
218	11411,55	9452,11
219	11413,09	9453,09
224	11430,31	9464,12
225	11438,07	9469,1
226	11431,84	9478,72
441	11431,08	9478,98
440	11437,38	9469,25
439	11429,74	9464,35
224	11430,31	9464,12

НЗ-2

S = 63 кв.м.

Номер точки	Координаты (м)	
	X	Y
266	11358,69	9543,78
444	11358,13	9543,99
443	11352,18	9539,53
442	11345,38	9548,84
264	11344,53	9549,16
265	11352,07	9538,83
266	11358,69	9543,78
226	11431,84	9478,72
234	11426,55	9486,9
216	11420,11	9482,69
435	11420,71	9482,49
445	11426,4	9486,21
441	11431,08	9478,98
226	11431,84	9478,72
277	11468,79	9501,37
448	11468,49	9501,77
447	11467,84	9501,29
446	11466,91	9502,56
275	11466,07	9502,88
276	11467,73	9500,59
277	11468,79	9501,37
315	12372,02	9135,13
316	12375,21	9144,55
317	12375,21	9150,3
405	12375,28	9152,66
463	12374,71	9153,08
462	12374,71	9144,63
461	12371,63	9135,54
460	12365,63	9133,9
459	12341,55	9145,41
458	12339,87	9146,47
457	12340,19	9156,99
456	12339,28	9157,02
455	12340	9174,7
454	12339,81	9174,53
453	12328,24	9174,48
452	12328,28	9174,37
451	12339,98	9174,4

450	12338,95	9156,58
449	12338,78	9149,9
311	12338,71	9147,07
312	12339,36	9146,2
313	12341,31	9144,97
314	12365,58	9133,37
315	12372,02	9135,13

Приложение 3

Ведомость координат поворотных точек земельных участков, образуемых из земельных участков, поставленных на государственный кадастровый учет и принадлежащих третьим лицам, расположенных в границах зоны планируемого размещения автомобильной дороги общего пользования регионального значения в Самарской области Волжское шоссе (от ул. Демократической до Московского шоссе), расположенной в городском округе Самара

S1

Номер точки	Координаты (м)	
	X	Y
1	12452,85	8998,93
4	12466,56	9012,73
3	12449,97	9029,78
2	12434,22	9014,08
1	12452,85	8998,93

S2

Номер точки	Координаты (м)	
	X	Y
1	12371,63	9135,54
9	12374,71	9144,63
8	12374,71	9153,08
7	12373,7	9153,82
6	12370,87	9155,89
5	12340,19	9157,03
4	12339,87	9146,47
3	12341,55	9145,41
2	12365,63	9133,9
1	12371,63	9135,54

S3

Номер точки	Координаты (м)	
	X	Y
1	12370,68	9156,03
5	12346,85	9173,45
4	12345,11	9174,56
3	12343	9174,62
2	12342,43	9156,92
1	12370,68	9156,03

S4

Номер точки	Координаты (м)	
	X	Y
2	12342,43	9156,92
3	12343	9174,62
3	12340	9174,7
1	12339,28	9157,02
2	12342,43	9156,92

S5

Номер точки	Координаты (м)	
	X	Y
4	12345,11	9174,56
11	12328,67	9185,04
10	12327,91	9185,52

Официальное опубликование

9	12323,72	9183,82
8	12325,35	9180,13
7	12327,1	9176,16
6	12327,84	9174,48
5	12337,39	9174,52
2	12339,81	9174,53
3	12340	9174,7
3	12343	9174,62
1	12343,54	9174,6
4	12345,11	9174,56

S6

S = 641 кв.м.		
Номер точки	Координаты (м)	
	X	Y
1	12338,71	9147,07
13	12338,78	9149,9
12	12338,95	9156,58
11	12339,98	9174,4
10	12328,28	9174,37
9	12326	9179,54
8	12324,1	9183,84
7	12315,94	9181,11
6	12311,53	9175,72
5	12306,32	9170,65
4	12312,79	9165,5
3	12323,85	9156,68
2	12334,19	9149,1
1	12338,71	9147,07

S7

S = 593 кв.м.		
Номер точки	Координаты (м)	
	X	Y
1	12319,94	9120,94
8	12278,86	9156,31
7	12276	9155,1
6	12276,86	9153,68
5	12300,46	9114,76
4	12305,64	9111,42
3	12309,27	9113,83
2	12309,51	9113,98
1	12319,94	9120,94

S8

S = 469 кв.м.		
Номер точки	Координаты (м)	
	X	Y
5	12300,46	9114,76
6	12276,86	9153,68
2	12263,15	9145,85
1	12268,95	9135,11
5	12300,46	9114,76

S9

S = 54 кв.м.		
Номер точки	Координаты (м)	
	X	Y
1	12268,95	9135,11
2	12263,15	9145,85
3	12262,35	9147,31
2	12255,35	9143,83
1	12255,8	9143,6
1	12268,95	9135,11

S10

S = 173 кв.м.		
Номер точки	Координаты (м)	
	X	Y
1	12301,58	9202,3

4	12290,07	9209,65
3	12277,29	9216,14
2	12276,6	9203,12
1	12301,58	9202,3

S11

S = 201 кв.м.		
Номер точки	Координаты (м)	
	X	Y
1	12272,35	9208,9
4	12273,6	9218,02
3	12253,93	9228,01
2	12250,89	9219,81
1	12272,35	9208,9

S12

S = 586 кв.м.		
Номер точки	Координаты (м)	
	X	Y
1	11568,15	9464,61
10	11567,86	9465,07
9	11549,09	9471,24
8	11535,21	9476,53
7	11527,14	9470,53
6	11530,73	9465,61
5	11542,46	9458,65
4	11538,75	9448,16
3	11546,24	9445,44
2	11547,22	9446,29
1	11568,15	9464,61

S13

S = 891 кв.м.		
Номер точки	Координаты (м)	
	X	Y
4	11538,75	9448,16
5	11542,46	9458,65
6	11530,73	9465,61
7	11527,14	9470,53
12	11518,41	9482,93
11	11512,68	9485,12
10	11493,14	9470,37
9	11491,34	9469,39
8	11489,23	9467,94
7	11490,77	9465,33
6	11495,22	9463,73
5	11502,09	9461,29
3	11520,92	9454,52
2	11530,24	9451,2
1	11536,45	9448,96
4	11538,75	9448,16

S14

S = 418 кв.м.		
Номер точки	Координаты (м)	
	X	Y
11	11512,68	9485,12
4	11491,37	9493,24
3	11480,88	9485,39
2	11479,97	9484,7
8	11489,23	9467,94
9	11491,34	9469,39
10	11493,14	9470,36
11	11512,68	9485,12

S15

S = 137 кв.м.		
Номер точки	Координаты (м)	
	X	Y

1	11490,38	9492,5
4	11491,37	9493,24
5	11468,48	9501,96
4	11468,4	9501,9
2	11468,79	9501,37
3	11480,88	9485,39
1	11490,38	9492,5

S16

S = 497 кв.м.		
Номер точки	Координаты (м)	
	X	Y
1	11443,04	9457,32
10	11443,68	9458,81
9	11430,31	9464,12
8	11417,88	9469,05
7	11414,19	9465,89
6	11411,7	9463,77
5	11407,79	9460,41
4	11413,09	9453,09
3	11421,2	9441,91
2	11423,42	9443,39
1	11443,04	9457,32

S17

S = 581 кв.м.		
Номер точки	Координаты (м)	
	X	Y
1	11437,38	9469,25
5	11431,08	9478,98
4	11420,71	9482,49
3	11400,96	9469,56
2	11411,7	9452,8
1	11437,38	9469,25

S18

S = 511 кв.м.		
Номер точки	Координаты (м)	
	X	Y
1	11423,84	9493,17
5	11412,6	9509,46
4	11400,22	9525,61
3	11380,37	9510,31
2	11400,01	9502,64
1	11423,84	9493,17

S19

S = 179 кв.м.		
Номер точки	Координаты (м)	
	X	Y
1	11424,44	9518,75
2	11402,32	9527,18
4	11400,22	9525,61
5	11412,6	9509,46
1	11424,44	9518,75

S20

S = 506 кв.м.		
Номер точки	Координаты (м)	
	X	Y
4	11400,22	9525,61
8	11397,89	9528,26
7	11397,3	9529,09
6	11382,09	9534,89
5	11380,39	9535,54
2	11363,8	9522,71

Официальное опубликование

1	11369,44	9515,27
3	11380,37	9510,31
4	11400,22	9525,61

S21

S = 6 641.		
Номер точки	Координаты (м)	
	X	Y
2	11402,32	9527,18
7	11397,3	9529,09
8	11397,89	9528,26
4	11400,22	9525,61
2	11402,32	9527,18

S22

S = 51 кв.м.		
Номер точки	Координаты (м)	
	X	Y
1	11410,83	9444,3
3	11403,91	9454,42
2	11397,33	9449,38
1	11410,83	9444,3

S23

S = 316 кв.м.		
Номер точки	Координаты (м)	
	X	Y
1	11404,89	9455,17
7	11401,37	9459,75
6	11401,37	9460,45
5	11395,39	9467,84
4	11392,15	9470,82
3	11375,51	9457,59
2	11397,32	9449,39
1	11404,89	9455,17

S24

S = 534 кв.м.		
Номер точки	Координаты (м)	
	X	Y
4	11392,15	9470,82
8	11389,04	9474,71
7	11379,89	9485,22
6	11377,05	9486,33
5	11376,68	9484,6
2	11356,56	9467,81
1	11359,74	9463,53
3	11375,51	9457,59
4	11392,15	9470,82

S25

S = 596 кв.м.		
Номер точки	Координаты (м)	
	X	Y
5	11376,68	9484,6
6	11377,05	9486,33
4	11334,32	9501,9
3	11333,07	9500,18
1	11345,83	9483,74
2	11356,56	9467,81
5	11376,68	9484,6

S26

S = 9 кв.м.		
Номер точки	Координаты (м)	
	X	Y
1	11359,75	9463,53

2	11356,57	9467,8
2	11353,75	9465,78
1	11359,75	9463,53

S27

S = 200 кв.м.		
Номер точки	Координаты (м)	
	X	Y
2	11356,56	9467,81
1	11345,83	9483,74
4	11331,51	9474,2
3	11350,12	9467,15
1	11353,73	9465,79
2	11356,56	9467,81

S28

S = 441 кв.м.		
Номер точки	Координаты (м)	
	X	Y
1	11342,21	9482,3
5	11344,19	9483,7
4	11332,08	9499,64
3	11309,33	9482,61
2	11331,17	9474,33
1	11342,21	9482,3

S29

S = 600 кв.м.		
Номер точки	Координаты (м)	
	X	Y
1	11354,61	9518,67
8	11356,51	9522,6
7	11345	9538,8
6	11334,86	9552,51
5	11333,44	9551,5
4	11318,03	9539,64
3	11314,54	9535,9
2	11329,82	9528,91
1	11354,61	9518,67

S30

S = 43 кв.м.		
Номер точки	Координаты (м)	
	X	Y
1	11358,13	9543,99
3	11345,38	9548,84
2	11352,18	9539,53
1	11358,13	9543,99

S31

S = 510 кв.м.		
Номер точки	Координаты (м)	
	X	Y
5	11333,44	9551,5
10	11331,47	9554,13
9	11329,71	9554,8
8	11312,9	9561,18
7	11297,1	9548,81
6	11302,75	9541,61
2	11301,82	9540,67
1	11307,17	9537,98
3	11314,54	9535,9
4	11318,03	9539,64

5	11333,44	9551,5
---	----------	--------

S32

S = 188 кв.м.		
Номер точки	Координаты (м)	
	X	Y
1	11289,2	9493,26
5	11278,4	9508,78
4	11275,66	9506,89
3	11264,94	9499,43
2	11286,6	9491,22
1	11289,2	9493,26

S33

S = 426 кв.м.		
Номер точки	Координаты (м)	
	X	Y
4	11275,66	9506,89
2	11263,23	9525,24
1	11242,59	9507,9
3	11264,94	9499,43
4	11275,66	9506,89

S34

S = 156 кв.м.		
Номер точки	Координаты (м)	
	X	Y
1	11278,74	9509,03
6	11280,46	9510,23
3	11274,1	9524,7
2	11266,1	9527,65
2	11263,23	9525,24
4	11275,66	9506,89
5	11278,4	9508,78
1	11278,74	9509,03

S35

S = 596 кв.м.		
Номер точки	Координаты (м)	
	X	Y
1	11262,26	9524,42
5	11219,1	9539,47
4	11216,38	9533,55
3	11224,63	9529,09
2	11238,92	9509,29
1	11242,59	9507,9
1	11262,26	9524,42

S36

S = 218 кв.м.		
Номер точки	Координаты (м)	
	X	Y
2	11263,23	9525,24
2	11266,1	9527,65
1	11221,2	9544,03
5	11219,1	9539,47
1	11262,26	9524,42
2	11263,23	9525,24

S37

S = 740 кв.м.		
Номер точки	Координаты (м)	
	X	Y
1	11300,87	9542,41
7	11297,23	9548,17
6	11286,5	9563,25
5	11278,74	9574,17

Официальное опубликование

4	11268,93	9577,9
3	11253,57	9566,82
2	11247,85	9562,59
1	11300,87	9542,41

S38		
S = 357 кв.м.		
Номер точки	Координаты (м)	
	X	Y
4	11268,93	9577,9
2	11245,42	9586,83
1	11233,24	9577,97
3	11253,57	9566,82
4	11268,93	9577,9

S39		
S = 30177 кв.м.		
Номер точки	Координаты (м)	
	X	Y
1	9574,47	10000,87
30	9560,12	10024,76
29	9550,24	10041,19
28	9368,17	10123,44
27	9281,29	10193,18
26	9272,88	10199,92
25	9222,5	10272,75
24	9195,79	10320,77
23	9108,76	10477,17
22	9067,06	10500,43
21	9185,83	10288
20	9200,73	10255,43
19	9250,01	10147,76
18	9253,15	10145,69
17	9298,7	10108,67
16	9300	10106,81
15	9301,07	10104,46
14	9301,65	10101,94
13	9301,76	10100
12	9298,9	10067,04
11	9295,28	10053,91
10	9294,21	10048,93
9	9293,95	10047,74
8	9349,8	10020,08
7	9354,93	10033,12
6	9364,15	10043,67
5	9376,38	10050,49
4	9390,2	10052,8
3	9401,31	10051,19
2	9455,74	10035,95
1	9574,47	10000,87

S40		
S = 166 кв.м.		
Номер точки	Координаты (м)	
	X	Y
1	9470,79	10096,36
4	9473,44	10100,91
3	9461,83	10106,09
2	9412,36	10130,25
1	9470,79	10096,36

S41		
S = 260 кв.м.		
Номер точки	Координаты (м)	
	X	Y
13	9301,76	10100
14	9301,65	10101,94

15	9301,07	10104,46
16	9300	10106,81
17	9298,7	10108,67
18	9253,15	10145,69
19	9250,01	10147,76
3	9250,97	10145,66
2	9258,57	10135,61
1	9301,7	10100,97
13	9301,76	10100

S42		
S = 1947 кв.м.		
Номер точки	Координаты (м)	
	X	Y
19	9250,01	10147,75
20	9200,73	10255,43
4	9165,83	10294,52
3	9201,58	10221,39
2	9222,44	10165,87
19	9250,01	10147,75

S43		
S = 2707 кв.м.		
Номер точки	Координаты (м)	
	X	Y
20	9200,73	10255,43
21	9185,83	10288
22	9067,06	10500,43
7	9058,8	10500,45
6	9052,3	10502,3
5	9083,07	10458,79
3	9090,48	10444,01
2	9101,09	10422,79
1	9148,84	10328,46
4	9165,83	10294,52
20	9200,73	10255,43

S44		
S = 438 кв.м.		
Номер точки	Координаты (м)	
	X	Y
3	9201,58	10221,39
4	9165,83	10294,52
1	9148,84	10328,46
1	9142,99	10324,28
3	9201,58	10221,39

S45		
S = 1009 кв.м.		
Номер точки	Координаты (м)	
	X	Y
1	9148,84	10328,46
2	9101,09	10422,79
1	9092,16	10413,56
1	9142,99	10324,28
1	9148,84	10328,46

S46		
S = 303 кв.м.		
Номер точки	Координаты (м)	
	X	Y
1	9092,16	10413,56
2	9101,09	10422,79
3	9090,48	10444,01
1	9080,6	10433,86
1	9092,16	10413,56

S47		
S = 921 кв.м.		
Номер точки	Координаты (м)	
	X	Y
1	9080,6	10433,86
3	9090,48	10444,01
5	9083,07	10458,79
6	9052,3	10502,3
1	9040,78	10503,79
1	9080,6	10433,86

S48		
S = 598 кв.м.		
Номер точки	Координаты (м)	
	X	Y
1	9064,2	10505,55
4	9044,1	10536,1
3	9039,4	10531,4
2	9032,43	10518,45
1	9040,78	10503,79
6	9052,3	10502,3
7	9058,8	10500,45
1	9064,2	10505,55

S49		
S = 140 кв.м.		
Номер точки	Координаты (м)	
	X	Y
1	9116,46	10482,43
5	9120,23	10487,55
4	9111,42	10502,76
3	9104,67	10495,47
2	9113,77	10485,07
1	9116,46	10482,43

S50		
S = 611 кв.м.		
Номер точки	Координаты (м)	
	X	Y
1	9018,26	10559,55
17	9024,86	10568,53
16	9025,5	10569,06
15	9025,89	10569,38
14	9019,78	10578,63
13	9016,67	10583,34
12	9016,81	10583,6
11	9016,85	10583,67
10	9009,05	10596,76
9	9008,99	10596,66
8	9004,4	10589,11
7	8996,85	10576,32
6	8995,71	10574,4
5	9001,87	10565,27
4	9003,8	10564,27
3	9004,69	10563,81
2	9017,06	10557,2
1	9018,26	10559,55

S51		
S = 517 кв.м.		
Номер точки	Координаты (м)	
	X	Y
7	8996,85	10576,32
8	9004,4	10589,11
10	9009,05	10596,76
8	9002,22	10607,42
5	9001,56	10608,51
4	9000,7	10608
3	8996,49	10614,48

