



**АДМИНИСТРАЦИЯ ГОРОДСКОГО ОКРУГА САМАРА
ПОСТАНОВЛЕНИЕ
от 03.07.2017 № 541**

**О внесении изменений в постановление Администрации городского округа Самара от 13.04.2016 № 464
«Об организации регулярных перевозок на садово-дачные массивы»**

В соответствии с Федеральным законом от 06.10.2003 № 131-ФЗ «Об общих принципах организации местного самоуправления в Российской Федерации», Федеральным законом от 13.07.2015 № 220-ФЗ «Об организации регулярных перевозок пассажиров и багажа автомобильным транспортом и городским наземным электрическим транспортом в Российской Федерации и о внесении изменений в отдельные законодательные акты Российской Федерации», Законом Самарской области от 07.07.2006

№58-ГД «О наделении органов местного самоуправления отдельными государственными полномочиями по организации транспортного обслуживания населения на территории Самарской области», Уставом городского округа Самара, постановлением Администрации городского округа Самара от 08.02.2017 № 50 «Об утверждении Порядка установления, изменения, отмены муниципальных маршрутов регулярных перевозок на садово-дачные массивы и о внесении изменений в постановление Администрации городского округа Самара от 20.09.2016 № 1296 «Об утверждении Порядка установления, изменения, отмены муниципальных маршрутов регулярных перевозок на территории городского округа Самара» постановляю:

1. Внести в постановление Администрации городского округа Самара от 13.04.2016 № 464 «Об организации регулярных перевозок на садово-дачные массивы» следующие изменения:

1.1. В приложении № 1:

1.1.1. Пункт 1 изложить в следующей редакции:

1	101д	Хлебная площадь – СНТ «Василек»	Хлебная площадь; СНТ «Василек»	Прямое направление: ул. Степана Разина – ул. Кутякова – ул. Водников – ул. Главная – ул. Шоссейная – Кряжское шоссе – ул. Уральская - а/д «М-5 «Урал» Подъезд к г. Оренбург» - а/д «Самара – Оренбург» - Лопатино - СНТ «Василек». Обратное направление: СНТ «Василек» - а/д «Самара – Оренбург» - Лопатино - а/д «М-5 «Урал» Подъезд к г. Оренбург» – ул. Уральская – Кряжское шоссе – ул. Шоссейная – ул. Главная – ул. Князя Григория Засекина – ул. Степана Разина	17,9	Только в установленных остановочных пунктах	Межмуниципальные перевозки на садово-дачные массивы по регулируемым тарифам	Автобус, большой класс транспортных средств – 1 ед.	Евро 2, Евро3, Евро 4	Сезонные с мая по октябрь, за исключением дней, совпадающих с днями массовых перевозок населения к городским кладбищам, а также в День Победы (с мая по сентябрь: по средам, пятницам, субботам и воскресеньям, нерабочим праздничным дням, в октябре: по субботам и воскресеньям)
---	------	--	---------------------------------------	---	------	---	---	---	-----------------------	--

1.1.2. Пункт 15 изложить в следующей редакции:

15	157	Хлебная площадь – Черновские дачи	Хлебная площадь, Николаевка, пост ГИБДД, Черновские дачи-1, Черновские дачи-2, Черновские дачи-3, Черновские дачи-4, Черновские дачи-5, Черновские дачи	Прямое направление: ул. Степана Разина – ул. Кутякова – ул. Водников – ул. Главная – ул. Шоссейная – Кряжское шоссе – ул. Уральская - а/д «М-5 «Урал» Подъезд к г. Оренбург» - а/д «Обводная г. Самары» от «Урал» до «Самара-Волгоград». Обратное направление: а/д «Обводная г. Самары» от «Урал» до «Самара-Волгоград» - а/д «М-5 «Урал» Подъезд к г. Оренбург» – ул. Уральская – Кряжское шоссе – ул. Шоссейная – ул. Главная – ул. Князя Григория Засекина – ул. Степана Разина.	39,4	Только в установленных остановочных пунктах	Межмуниципальные перевозки на садово-дачные массивы по регулируемым тарифам	Автобус, большой класс транспортных средств – 6 ед.	Евро 2, Евро3, Евро 4	Сезонные с мая по октябрь, за исключением дней, совпадающих с днями массовых перевозок населения к городским кладбищам, а также в День Победы (с мая по сентябрь: по средам, пятницам, субботам и воскресеньям, нерабочим праздничным дням, в октябре: по субботам и воскресеньям)
----	-----	--	---	--	------	---	---	---	-----------------------	--

1.1.3. В пункте 17:

1.1.3.1. В столбце «Наименование промежуточных остановочных пунктов по маршруту» слова «ул. Бакинская, Стромилловские дачи» заменить словами «ул. Бакинская, 11 км (Стромилловские дачи), Стромилловские дачи».

1.1.3.2. Столбец «Наименование улиц, автомобильных дорог, по которым осуществляется движение транспортных средств между остановочными пунктами по маршруту» изложить в следующей редакции: «Прямое направление: Пугачевский тракт – Стромилловское шоссе – а/д «Самара – Пугачев – Энгельс – Волгоград» - а/д «Обход г. Самары» - Стромилловские дачи. Обратное направление: Стромилловские дачи – а/д «Обход г. Самары» - а/д «Самара – Пугачев – Энгельс – Волгоград» – Стромилловское шоссе – Пугачевский тракт – ул. Бакинская».

1.1.3.3. В столбце «Класс транспортных средств, которые используются для перевозок по маршруту - максимальное количество транспортных средств каждого класса» слова «Автобус, малый и средний класс транспортных средств – 6 ед.» заменить словами «Автобус, большой класс транспортных средств – 3 ед.».

1.1.4. Пункт 18 изложить в следующей редакции:

18	167	Хлебная площадь – Стромилловские дачи	Хлебная площадь, 11 км (Стромилловские дачи), Стромилловские дачи	Прямое направление: ул. Степана Разина – ул. Кутякова – ул. Водников – ул. Главная – ул. Шоссейная – Кряжское шоссе – ул. Утевская - а/д «Обход г. Самары» - Стромилловские дачи. Обратное направление: Стромилловские дачи - а/д «Обход г. Самары» – ул. Утевская – Кряжское шоссе – ул. Шоссейная – ул. Главная – ул. Князя Григория Засекина – ул. Степана Разина.	24	Только в установленных остановочных пунктах	Межмуниципальные перевозки на садово-дачные массивы по регулируемым тарифам	Автобус, большой класс транспортных средств – 3 ед.	Евро 2, Евро3, Евро 4	Сезонные с мая по октябрь, за исключением дней, совпадающих с днями массовых перевозок населения к городским кладбищам, а также в День Победы (с мая по сентябрь: по средам, пятницам, субботам и воскресеньям, нерабочим праздничным дням, в октябре: по субботам и воскресеньям)
----	-----	--	---	--	----	---	---	---	-----------------------	--

1.1.5. В пункте 19:

1.1.5.1. Столбец «Наименование промежуточных остановочных пунктов по маршруту» изложить в следующей редакции:

«Прямое направление: ПАВ, площадь Революции, площадь Дзержинского, ул. Бакинская, СДМ «Журавли».

Обратное направление: СДМ «Журавли, ул. Бакинская, Хлебная площадь, площадь Революции, ПАВ».

1.1.5.2. В столбце «Класс транспортных средств, которые используются для перевозок по маршруту - максимальное количество транспортных средств каждого класса» слова «Автобус, малый и средний класс транспортных средств» заменить словами «Автобус, большой класс транспортных средств».

1.1.6. Пункт 20 изложить в следующей редакции:

20	169	Хлебная площадь – СДМ «Журавли»	Хлебная площадь, ул. Бакинская, СДМ «Журавли»	Прямое направление: ул. Степана Разина – ул. Кутякова – ул. Водников – ул. Главная – ул. Шоссейная – Кряжское шоссе – Новокуйбышевское шоссе – Пугачевский тракт – Стромилловское шоссе – а/д «Самара – Пугачев – Энгельс – Волгоград» - СДМ «Журавли»; Обратное направление: СДМ «Журавли» - а/д «Самара – Пугачев – Энгельс – Волгоград» - Стромилловское шоссе – Пугачевский тракт – Новокуйбышевское шоссе – Кряжское шоссе - ул. Шоссейная - ул. Главная - ул. Князя Григория Засекина – ул. Степана Разина.	29,4	Только в установленных остановочных пунктах	Межмуниципальные перевозки на садово-дачные массивы по регулируемым тарифам	Автобус, большой класс транспортных средств – 1 ед.	Евро 2, Евро3, Евро 4	Сезонные с мая по октябрь, за исключением дней, совпадающих с днями массовых перевозок населения к городским кладбищам, а также в День Победы (с мая по сентябрь: по средам, пятницам, субботам и воскресеньям, нерабочим праздничным дням, в октябре: по субботам и воскресеньям)
----	-----	--	---	--	------	---	---	---	-----------------------	--

1.1.7. Пункты 23-25 изложить в следующей редакции:

23	172	ПАВ – Октябрьские дачи	Прямое направление: ПАВ, площадь Революции, площадь Дзержинского, Кряж, Октябрьские дачи. Обратное направление: Октябрьские дачи, Кряж, Хлебная площадь, площадь Революции, ПАВ	Прямое направление: ул. Агибалова – ул. Льва Толстого – ул. Куйбышева – ул. Пионерская – ул. Алексея Толстого – ул. Крупской – ул. Водников – ул. Главная – ул. Шоссейная – Кряжское шоссе – ул. Утевская - а/д «А-300 «Самара – Большая Черниговка - граница с Республикой Казахстан» - а/д «Обводная г. Самары от «Урал» до «Самара-Волгоград» Обратное направление: а/д «Обводная г. Самары от «Урал» до «Самара-Волгоград» - а/д «А-300 «Самара – Большая Черниговка - граница с Республикой Казахстан» - ул. Утевская – Кряжское шоссе - ул. Шоссейная - ул. Главная - ул. Князя Григория Засекина – ул. Куйбышева – ул. Льва Толстого - ул. Спортивная.	28,1	Только в установленных остановочных пунктах	Межмуниципальные перевозки на садово-дачные массивы по регулируемым тарифам	Автобус, большой класс транспортных средств – 1 ед.	Евро 2, Евро3, Евро 4	Сезонные с мая по октябрь, за исключением дней, совпадающих с днями массовых перевозок населения к городским кладбищам, а также в День Победы (с мая по сентябрь: по средам, пятницам, субботам и воскресеньям, нерабочим праздничным дням, в октябре: по субботам и воскресеньям)
24	173	Хлебная площадь – СНТ «Березовский»	Хлебная площадь, Николаевка, 51 км, 54 км, Березовские дачи, СНТ «Березовский»	Прямое направление: ул. Степана Разина – ул. Кутякова – ул. Водников – ул. Главная – ул. Шоссейная – Кряжское шоссе – ул. Уральская - а/д «М-5 «Урал» Подъезд к г. Оренбург» - а/д «Обводная г. Самары» от «Урал» до «Самара-Волгоград» - СНТ «Березовский». Обратное направление: СНТ «Березовский» - а/д «Обводная г. Самары» от «Урал» до «Самара-Волгоград» - а/д «М-5 «Урал» Подъезд к г. Оренбург» – ул. Уральская – Кряжское шоссе – ул. Шоссейная – ул. Главная – ул. Князя Григория Засекина – ул. Степана Разина.	35,1	Только в установленных остановочных пунктах	Межмуниципальные перевозки на садово-дачные массивы по регулируемым тарифам	Автобус, большой класс транспортных средств – 1 ед.	Евро 2, Евро3, Евро 4	Сезонные с мая по октябрь, за исключением дней, совпадающих с днями массовых перевозок населения к городским кладбищам, а также в День Победы (с мая по сентябрь: по средам, пятницам, субботам и воскресеньям, нерабочим праздничным дням, в октябре: по субботам и воскресеньям)
25	174	Хлебная площадь – Аглосские дачи	Прямое направление: Хлебная площадь, п. Придорожный, Аглосские дачи (СДМ «Аглос»), Аглосские дачи (Березки), Аглосские дачи (2-я остановка), Аглосские дачи (1-я остановка). Обратное направление: Аглосские дачи (СДМ «Аглос»), Аглосские дачи (Березки), Аглосские дачи (2-я остановка), Аглосские дачи (1-я остановка), п. Придорожный, Хлебная площадь	Прямое направление: ул. Степана Разина – ул. Кутякова – ул. Водников – ул. Главная – ул. Шоссейная – Кряжское шоссе – ул. Утевская - а/д «А-300 «Самара – Большая Черниговка - граница с Республикой Казахстан» - а/д «Самара – Большая Черниговка - Березки» - а/д «Обводная г. Самары от «Урал» до «Самара-Волгоград» - п. Березки. Обратное направление: а/д «Обводная г. Самары от «Урал» до «Самара-Волгоград» - п. Березки - а/д «Самара – Большая Черниговка - Березки» - а/д «А-300 «Самара – Большая Черниговка - граница с Республикой Казахстан» - ул. Утевская – Кряжское шоссе – ул. Шоссейная – ул. Главная – ул. Князя Григория Засекина – ул. Степана Разина.	24,4	Только в установленных остановочных пунктах	Межмуниципальные перевозки на садово-дачные массивы по регулируемым тарифам	Автобус, большой класс транспортных средств – 2 ед.	Евро 2, Евро3, Евро 4	Сезонные с мая по октябрь, за исключением дней, совпадающих с днями массовых перевозок населения к городским кладбищам, а также в День Победы (с мая по сентябрь: по средам, пятницам, субботам и воскресеньям, нерабочим праздничным дням, в октябре: по субботам и воскресеньям)

1.1.8. В пункте 27 столбец «Класс транспортных средств, которые используются для перевозок по маршруту - максимальное количество транспортных средств каждого класса» слова «Автобус, малый и средний класс транспортных средств» заменить словами «Автобус, большой класс транспортных средств».

1.1.9. Пункт 32 изложить в следующей редакции:

32	185к	Хлебная площадь – Крестьянский массив	Хлебная площадь, Николаевка, Пост ГИБДД, Совхоз «Самарский», Парфеновка, Домашка, Крестьянский массив	Прямое направление: ул. Степана Разина – ул. Кутякова – ул. Водников – ул. Главная – ул. Шоссейная – Кряжское шоссе – ул. Уральская - а/д «М-5 «Урал» Подъезд к г. Оренбург» - а/д «Кинель – Богатое» - «Самара – Оренбург» - Крестьянский массив. Обратное направление: Крестьянский массив - а/д «Кинель – Богатое» - «Самара – Оренбург» - а/д «М-5 «Урал» Подъезд к г. Оренбург» – ул. Уральская – Кряжское шоссе – ул. Шоссейная – ул. Главная – ул. Князя Григория Засекина – ул. Степана Разина.	65,3	Только в установленных остановочных пунктах	Межмуниципальные перевозки на садово-дачные массивы по регулируемым тарифам	Автобус, большой класс транспортных средств – 1 ед.	Евро 2, Евро3, Евро 4	Сезонные с мая по октябрь, за исключением дней, совпадающих с днями массовых перевозок населения к городским кладбищам, а также в День Победы (с мая по сентябрь: по средам, пятницам, субботам и воскресеньям, нерабочим праздничным дням, в октябре: по субботам и воскресеньям)
----	------	---------------------------------------	---	--	------	---	---	---	-----------------------	--

1.2. В приложении № 2 расписание движения маршрутов №№ 101д, 157, 165, 167, 168, 169, 172, 173, 174, 178, 185к изложить в редакции согласно приложению к настоящему постановлению.

2. Настоящее постановление вступает в силу со дня его официального опубликования и распространяется на правоотношения, возникшие с 22.04.2017.

3. Контроль за выполнением настоящего постановления возложить на заместителя главы городского округа – руководителя Департамента транспорта Администрации городского округа Самара Тапилина Ю.М.

Официальное опубликование

ПРИЛОЖЕНИЕ
к постановлению Администрации
городского округа Самара
от 03.07.2017 № 541

**РАСПИСАНИЕ ДВИЖЕНИЯ МАРШРУТА №101д
ПАРК АВТОБУСНЫЙ
ДЕНЬ НЕДЕЛИ
БУДНИ
(среда, пятница)**

№ п/п	Хлебная площадь				СНТ Василек			
	№ выхода	Время отпр.	Длит. стоянки	Инт. движ.	№ выхода	Время отпр.	Длит. стоянки	Инт. движ.
1	1	8.00	5	0	1	8.50	9	0
2	1	9.31	отстой		1	19.00	4	610
3	1	18.15		615				
4	1	19.46	КР					

**РАСПИСАНИЕ ДВИЖЕНИЯ МАРШРУТА №101д
ПАРК АВТОБУСНЫЙ
ДЕНЬ НЕДЕЛИ
ВЫХОДНЫЕ
(суббота, воскресенье,
нерабочие праздничные дни)**

№ п/п	Хлебная площадь				СНТ Василек			
	№ выхода	Время отпр.	Длит. стоянки	Инт. движ.	№ выхода	Время отпр.	Длит. стоянки	Инт. движ.
1	1	8.00	5	0	1	8.50	9	0
2	1	9.35	4	95	1	10.25	9	95
3	1	11.06	отстой		1	17.20	4	415
4	1	16.35		420	1	19.00	9	100
5	1	18.10	9	95				
6	1	19.46	КР					

**РАСПИСАНИЕ ДВИЖЕНИЯ МАРШРУТА №157
ПАРК АВТОБУСНЫЙ
ДЕНЬ НЕДЕЛИ
БУДНИ
(среда, пятница)**

№ п/п	Хлебная площадь				Черновские дачи			
	№ выхода	Время отпр.	Длит. стоянки	Инт. движ.	№ выхода	Время отпр.	Длит. стоянки	Инт. движ.
1	1	6.30	10	0	1	7.50	10	0
2	2	7.00	10	30	2	8.20	10	30
3	3	7.30	10	30	3	8.50	10	30
4	4	8.05	10	35	4	9.25	10	35
5	5	8.40	10	35	5	10.00	10	35
6	1	9.15	15	35	1	10.35	10	35
7	2	9.50	20	35	2	11.10	10	35
8	3	10.25	25	35	3	11.45	10	35
9	4	11.00	25	35	4	12.20	10	35
10	5	11.10	отстой		5	15.20	10	180
11	1	11.45	отстой		1	15.50	10	30
12	2	12.20	отстой		2	16.20	10	30
13	3	12.55	отстой		3	16.50	10	30
14	4	13.30	отстой		4	17.25	10	35
15	5	14.00		180	5	18.00	10	35
16	1	14.30		30	1	18.30	10	30
17	2	15.00		30	2	19.00	10	30
18	3	15.30		30	3	19.30	10	30
19	4	16.05		35	4	20.00	5	30
20	5	16.40	10	35				
21	1	17.10	10	30				
22	2	17.40	10	30				
23	3	18.10	10	30				
24	4	18.45	10	35				
25	5	19.20	КР					
26	1	19.50	КР					
27	2	20.20	КР					
28	3	20.50	КР					
29	4	21.20	КР					

**РАСПИСАНИЕ ДВИЖЕНИЯ МАРШРУТА №157
ПАРК АВТОБУСНЫЙ
ДЕНЬ НЕДЕЛИ
ВЫХОДНЫЕ
(суббота, воскресенье,
нерабочие праздничные дни)**

№ п/п	Хлебная площадь				Черновские дачи			
	№ выхода	Время отпр.	Длит. стоянки	Инт. движ.	№ выхода	Время отпр.	Длит. стоянки	Инт. движ.
1	1	6.30	10	0	1	7.50	10	0
2	2	7.00	10	30	2	8.20	10	30
3	3	7.30	10	30	3	8.50	10	30
4	4	7.55	10	25	4	9.15	10	25
5	5	8.20	10	25	5	9.40	10	25
6	6	8.45	10	25	6	10.05	10	25
7	1	9.10	10	25	1	10.30	10	25
8	2	9.40	10	30	2	11.00	10	30
9	3	10.05	5	25	3	11.25	10	25
10	4	10.30	5	25	4	11.50	10	25
11	5	11.00	10	30	5	12.20	10	30
12	6	11.15	отстой		6	15.20	10	180
13	1	11.40	отстой		1	15.50	10	30
14	2	12.10	отстой		2	16.20	10	30
15	3	12.35	отстой		3	16.45	10	25
16	4	13.00	отстой		4	17.10	10	25
17	5	13.30	отстой		5	17.35	10	25
18	6	14.00		180	6	18.00	10	25
19	1	14.30		30	1	18.30	10	30
20	2	15.00		30	2	19.00	10	30
21	3	15.25		25	3	19.30	10	30
22	4	15.50		25	4	20.00	10	30
23	5	16.15		25				
24	6	16.40	10	25				
25	1	17.10	10	30				
26	2	17.40	10	30				
27	3	18.10	15	30				
28	4	18.40	20	30				
29	5	18.55	КР					
30	6	19.20	КР					
31	1	19.50	КР					
32	2	20.20	КР					
33	3	20.50	КР					
34	4	21.20	КР					

**РАСПИСАНИЕ ДВИЖЕНИЯ МАРШРУТА №165
ПАРК АВТОБУСНЫЙ
ДЕНЬ НЕДЕЛИ
ЕДИНОЕ
(среда, пятница, суббота, воскресенье, нерабочие праздничные дни)**

№ п/п	Ул. Бакинская				Стромиловские дачи			
	№ выхода	Время отпр.	Длит. стоянки	Инт. движ.	№ выхода	Время отпр.	Длит. стоянки	Инт. движ.
1	1	7.20	10	0	1	8.30	10	0
2	1	9.40	10	140	1	10.50	10	140
3	1	11.50	отстой		1	16.40	10	350
4	1	15.30		350	1	19.00	5	140
5	1	17.55	15	145				
6	1	20.10	КР					

1	1	7.00	5	0	1	7.30	5	0
2	2	7.20	5	20	2	7.50	5	20
3	3	7.40	5	20	3	8.10	5	20
4	1	8.00	5	20	1	8.30	5	20
5	2	8.20	5	20	2	8.50	5	20
6	3	8.40	5	20	3	9.10	5	20
7	1	9.00	5	20	1	9.30	5	20
8	2	9.20	5	20	2	9.50	5	20
9	3	9.40	5	20	3	10.10	5	20
10	1	10.00	5	20	1	10.30	5	20
11	2	10.20	5	20	2	10.50	5	20
12	3	10.40	5	20	3	11.10	5	20
13	1	11.00	5	20	1	11.30	5	20
14	2	11.15	отстой		2	14.20	5	170
15	3	11.35	отстой		3	14.40	5	20
16	1	11.55	отстой		1	15.00	5	20
17	2	13.50		170	2	15.20	5	20
18	3	14.10		20	3	15.40	5	20
19	1	14.30		20	1	16.00	5	20
20	2	14.50	5	20	2	16.20	5	20
21	3	15.10	5	20	3	16.40	5	20
22	1	15.30	5	20	1	17.00	5	20
23	2	15.50	5	20	2	17.20	5	20
24	3	16.10	5	20	3	17.40	5	20
25	1	16.30	5	20	1	18.05	5	25
26	2	16.50	5	20	2	18.30	5	25
27	3	17.10	5	20	3	19.00	10	30
28	1	17.35	10	25				
29	2	18.00	15	25				
30	3	18.25	20	25				
31	1	18.35	КР					
32	2	19.00	КР					
33	3	19.30	КР					

**РАСПИСАНИЕ ДВИЖЕНИЯ МАРШРУТА №167
ПАРК АВТОБУСНЫЙ
ДЕНЬ НЕДЕЛИ
ЕДИНОЕ
(среда, пятница, суббота, воскресенье, нерабочие праздничные дни)**

№ п/п	Хлебная площадь				Стромиловские дачи			
	№ выхода	Время отпр.	Длит. стоянки	Инт. движ.	№ выхода	Время отпр.	Длит. стоянки	Инт. движ.
1	1	7.00	5	0	1	8.05	5	0
2	2	7.40	5	40	2	8.45	5	40
3	3	8.30	5	50	3	9.35	5	50
4	1	9.20	15	50	1	10.25	5	50
5	2	10.10	25	50	2	11.15	5	50
6	3	11.00	25	50	3	12.05	5	50
7	1	11.25	отстой		1	15.05	5	180
8	2	12.15	отстой		2	15.50	5	45
9	3	13.05	отстой		3	16.35	5	45
10	1	14.00		180	1	17.25	5	50
11	2	14.45		45	2	18.15	5	50
12	3	15.30		45	3	19.05	5	50
13	1	16.20	15	50				
14	2	17.10	20	50				
15	3	18.00	25	50				
16	1	18.30	КР					
17	2	19.20	КР					
18	3	20.10	КР					

**РАСПИСАНИЕ ДВИЖЕНИЯ МАРШРУТА №168
ПАРК АВТОБУСНЫЙ
ДЕНЬ НЕДЕЛИ
ЕДИНОЕ
(среда, пятница, суббота, воскресенье, нерабочие праздничные дни)**

№ п/п	Пригородный автовокзал				СДМ Журавли			
	№ выхода	Время отпр.	Длит. стоянки	Инт. движ.	№ выхода	Время отпр.	Длит. стоянки	Инт. движ.
1	1	7.00	10	0	1	8.30	10	0
2	1	10.00	10	180	1	11.30	10	180
3	1	12.50	отстой		1	16.30	10	300
4	1	15.00		300	1	19.30	10	180
5	1	18.00	10	180				
6	1	21.00	КР					

**РАСПИСАНИЕ ДВИЖЕНИЯ МАРШРУТА №169
ПАРК АВТОБУСНЫЙ
ДЕНЬ НЕДЕЛИ
ЕДИНОЕ
(среда, пятница, суббота, воскресенье, нерабочие праздничные дни)**

№ п/п	Хлебная площадь				СДМ Журавли			
	№ выхода	Время отпр.	Длит. стоянки	Инт. движ.	№ выхода	Время отпр.	Длит. стоянки	Инт. движ.
1	1	7.00	5	0	1	8.10	5	0
2	1	9.30	15	150	1	10.40	5	150
3	1	11.45	отстой		1	16.10	5	330
4	1	15.00		330	1	19.00	25	170
5	1	17.30	15	150				
6	1	20.10	КР					

**РАСПИСАНИЕ ДВИЖЕНИЯ МАРШРУТА №172
ПАРК АВТОБУСНЫЙ
ДЕНЬ НЕДЕЛИ
ЕДИНОЕ
(среда, пятница, суббота, воскресенье, нерабочие праздничные дни)**

№ п/п	Пригородный автовокзал				Октябрьские дачи			
	№ выхода	Время отпр.	Длит. стоянки	Инт. движ.	№ выхода	Время отпр.	Длит. стоянки	Инт. движ.
1	1	7.00	5	0	1	8.00	5	0
2	1	9.00	5	120	1	10.10 У1	15	130
3	1	10.55	отстой		1	17.00</		

Официальное опубликование

РАСПИСАНИЕ ДВИЖЕНИЯ МАРШРУТА №174
ПАРК АВТОБУСНЫЙ
ДЕНЬ НЕДЕЛИ
ЕДИНОЕ

№ п/п	Хлебная площадь				Аггосские дачи			
	№ выхода	Время отпр.	Длит. стоянки	Инт. движ.	№ выхода	Время отпр.	Длит. стоянки	Инт. движ.
1	1	7.15	5	0	1	8.05	5	0
2	2	8.05	5	50	2	8.55	5	50
3	1	8.55	5	50	1	9.45	5	50
4	2	9.45	5	50	2	10.35	5	50
5	1	10.30	отстой		1	16.30	5	355
6	2	11.20	отстой		2	17.20	5	50
7	1	15.40		355	1	18.10	5	50
8	2	16.30		50	2	19.00	5	50
9	1	17.20	5	50				
10	2	18.10	5	50				
11	1	19.00	КР					
12	2	19.50	КР					

РАСПИСАНИЕ ДВИЖЕНИЯ МАРШРУТА №178
ПАРК АВТОБУСНЫЙ
ДЕНЬ НЕДЕЛИ
ЕДИНОЕ

№ п/п	Ул. Бакинская				СДМ Журавли			
	№ выхода	Время отпр.	Длит. стоянки	Инт. движ.	№ выхода	Время отпр.	Длит. стоянки	Инт. движ.
1	1	7.00	5	0	1	8.00	5	0
2	1	8.50	отстой					
3	1	18.00	5	660	1	19.00	5	660
4	1	18.50	КР					

РАСПИСАНИЕ ДВИЖЕНИЯ МАРШРУТА №185к
ПАРК АВТОБУСНЫЙ
ДЕНЬ НЕДЕЛИ
ВЫХОДНЫЕ
(суббота, воскресенье,
нерабочие праздничные дни)

№ п/п	Хлебная площадь				Крестьянский массив			
	№ выхода	Время отпр.	Длит. стоянки	Инт. движ.	№ выхода	Время отпр.	Длит. стоянки	Инт. движ.
1	1	8.00	5	0	1	9.40	отстой	
2	1	19.15	КР		1	17.30		470

Заместитель главы городского округа –
руководитель Департамента
транспорта Администрации городского
округа Самара
Ю.М.Тапилин

АДМИНИСТРАЦИЯ ГОРОДСКОГО ОКРУГА САМАРА
ПОСТАНОВЛЕНИЕ
от 04.07.2017 № 550

О внесении изменений в муниципальную программу городского округа Самара «Стимулирование развития жилищного строительства в городском округе Самара» на 2012 - 2017 годы, утвержденную постановлением Администрации городского округа Самара от 01.07.2011 № 750

В соответствии с Федеральным законом от 06.10.2003 № 131-ФЗ «Об общих принципах организации местного самоуправления в Российской Федерации», постановлением Правительства Самарской области от 27.11.2013 № 684 «Об утверждении государственной программы Самарской области «Развитие жилищного строительства в Самарской области» до 2020 года», Уставом городского округа Самара, постановлением Администрации городского округа Самара от 12.10.2015 № 1126 «Об утверждении Порядка разработки, реализации и оценки эффективности муниципальных программ городского округа Самара», решением Думы городского округа Самара от 17.11.2016 № 156 «О бюджете городского округа Самара Самарской области на 2017 год и на плановый период 2018 и 2019 годов» постановляю:

1. Внести в муниципальную программу городского округа Самара «Стимулирование развития жилищного строительства в городском округе Самара» на 2012-2017 годы, утвержденную постановлением Администрации городского округа Самара от 01.07.2011 № 750 (далее – Программа), следующие изменения:

1.1. Абзацы первый – седьмой раздела «Объемы и источники финансирования программных мероприятий» паспорта Программы изложить в следующей редакции:
«Объем финансирования Программы за счет средств бюджета городского округа Самара составляет 2 091 107,2 тыс. рублей, в том числе:

в 2012 году – 342 886,1 тыс. рублей;
в 2013 году – 201 756,1 тыс. рублей;
в 2014 году – 543 657,6 тыс. рублей;
в 2015 году – 557 605,2 тыс. рублей;
в 2016 году – 264 444,6 тыс. рублей;
в 2017 году – 180 757,6 тыс. рублей.»

1.2. Абзац восемнадцатый раздела 4 «Перечень и характеристика основных мероприятий Программы» Программы изложить в следующей редакции:

«обеспечение деятельности и материально-техническое оснащение Департамента строительства и архитектуры городского округа Самара/Департамента градостроительства городского округа Самара; расходы на информационно-аналитическую деятельность учреждения».

1.3. Абзацы третий – девятый раздела 5 «Источники финансирования Программы с распределением по годам и объемам, обоснование ресурсного обеспечения Программы» Программы изложить в следующей редакции:

«Объем финансирования, необходимый для реализации мероприятий Программы за счет средств бюджета городского округа Самара, составляет 2 091 107,2 тыс. рублей, в том числе:

в 2012 году – 342 886,1 тыс. рублей;
в 2013 году – 201 756,1 тыс. рублей;
в 2014 году – 543 657,6 тыс. рублей;
в 2015 году – 557 605,2 тыс. рублей;
в 2016 году – 264 444,6 тыс. рублей;
в 2017 году – 180 757,6 тыс. рублей.»

1.4. Приложения №№ 2, 3 к Программе изложить в редакции согласно приложениям №№ 1, 2 к настоящему постановлению.

2. Настоящее постановление вступает в силу со дня его официального опубликования и распространяет свое действие на правоотношения, возникшие с 1 января 2017 г.

Контроль за выполнением настоящего постановления оставляю за собой.

Глава городского округа
О.Б.Фурсов

ПРИЛОЖЕНИЕ № 1
к постановлению Администрации
городского округа Самара
от 04.07.2017 № 550

ПРИЛОЖЕНИЕ № 2
к муниципальной программе
городского округа Самара «Стимулирование
развития жилищного строительства
в городском округе Самара»
на 2012 - 2017 годы

Общая сметная стоимость проектирования, строительства и реконструкции объектов с разбивкой освоения средств по годам

№ п/п	Наименование объектов	Главный распорядитель средств	Ответственный исполнитель, заказчик (получатель) средств	Срок реализации мероприятия	Сметная стоимость, тыс. руб.	В том числе по годам, тыс. руб.					
						2012	2013	2014	2015	2016	2017
1	2	3	4	5	6	7	8	9	10	11	12
1.	Проектирование, строительство и реконструкция объектов социальной инфраструктуры (детские дошкольные общеобразовательные учреждения – детские сады)	Департамент строительства и архитектуры г.о. Самара/ Департамент градостроительства г.о. Самара	Департамент строительства и архитектуры г.о. Самара/ Департамент градостроительства г.о. Самара	2012-2017 гг.	994 541,5	335 767,1	128 725,8	352 305,8	83 562,2	1 606,2	92 574,4
	в том числе:										
1.1.	Жилой район «Волгарь» в Куйбышевском районе г.о. Самара (жилые дома со встроенно-пристроенными нежилыми помещениями и отдельно стоящие объекты общественного, бытового, социально-культурного и торгового назначения). 2 – 5 микрорайоны. Детский сад на 115 мест, 4 квартал микрорайона 2А			2012-2016 гг.	132 003,4	53 012,3	53 012,3	23 508,4	1 235,2	1 235,2	0
1.2.	Жилой район «Волгарь» в Куйбышевском районе г.о. Самара. 7 квартал. 2 Б микрорайон. Детский сад			2015, 2017 гг.	172 241,5	0	0	0	79 667,1	0,0	92 574,4
1.3.	Детский сад в п. Озерный (район Киркомбината № 6) г.о. Самара			2012-2015 гг.	160 002,9*1	91 822,8	1 000,0	64 891,2	2 288,9	0	0
1.4.	Малоэтажная жилая секционная застройка и детский сад (11 очередь строительства) Самарская область, г. Самара, Красноглинский район, пос. Красный Пахарь. Детский сад на 350 мест			2012-2016 гг.	259 343,9	95 466,0	44 077,3	119 429,6	185,5	185,5	0
1.5.	Малоэтажная жилая секционная застройка и детский сад (12 очередь строительства) Самарская область, г. Самара, Красноглинский район, пос. Красный Пахарь. Детский сад на 350 мест			2012-2016 гг.	270 949,8	95 466,0	30 636,2	144 476,6	185,50	185,5	0
2.	Проектирование, строительство объектов социальной инфраструктуры (школьные общеобразовательные учреждения - школы)	Департамент строительства и архитектуры г.о. Самара/ Департамент градостроительства г.о. Самара	Департамент строительства и архитектуры г.о. Самара/ Департамент градостроительства г.о. Самара	2014-2016 гг.	880 972,8**2	0	0	42 917,8	365 666,7	472 388,3	0
2.1.	Школа на 1000 мест в Куйбышевском районе г.о. Самара, жилой район «Волгарь»			2014-2016 гг.	880 972,8**2	0	0	42 917,8	365 666,7	472 388,3	0
3.	Строительство инженерных сетей и сооружений к жилой застройке в 3 мкр., в границах улиц Киевской, Тухачевского, Дачной и пр. Карла Маркса в Железнодорожном районе	Департамент строительства и архитектуры г.о. Самара/ Департамент градостроительства г.о. Самара	Департамент строительства и архитектуры г.о. Самара/ Департамент градостроительства г.о. Самара	2012-2016 гг.	554 812,1***3	279 083,9	131 570,3	84 697,0	56 260,3	3 200,6	0
4.	Проектирование, строительство и реконструкция объектов капитального строительства и архитектуры г.о. Самара	Департамент строительства и архитектуры г.о. Самара	Департамент строительства и архитектуры г.о. Самара	2012-2015 гг.	260 454,1	117 007,6	40 620,8	102 765,6	60,1	0	0
	в том числе:										
4.1.	Обеспечение автомобильными дорогами микрорайона «Волгарь» в Куйбышевском районе г.о. Самара 1 комплекс, 1 очередь			2012-2014 гг.	221 946,0	97 656,3	31 072,4	93 217,3	0	0	0
4.2.	Межквартальные дороги в 3 и 4 кварталах микрорайона 2 А жилого района «Волгарь». Улица «Академика Тихомирова» и улица «Чистое поле»			2012-2015 гг.	38 508,1	19 351,3	9 548,4	9 548,3	60,1	0	0
5.	Реконструкция здания, расположенного по адресу: Самарская область, г. Самара, п. Управленческий, ул. С. Лазо, д. 16	Департамент строительства и архитектуры г.о. Самара	Департамент строительства и архитектуры г.о. Самара	2014 г.	150,0	0	0	150,0	0	0	0
6.	Проектирование и реконструкция (расширение) Линдовской водопроводной насосной станции со вспомогательными зданиями, сооружениями и инженерными сетями в г.о. Самара	Департамент строительства и архитектуры г.о. Самара/ Департамент градостроительства г.о. Самара	Департамент строительства и архитектуры г.о. Самара/ Департамент градостроительства г.о. Самара	2015-2017 гг.	262 856,4	0	0	0	68 654,8	11 072,7	183 128,9
7.	Предоставление субсидий некоммерческим организациям, не являющимся государственными (муниципальными) учреждениями, на реализацию мероприятий по переселению граждан из аварийного и (или) непригодного для проживания жилищного фонда	Департамент строительства и архитектуры г.о. Самара/ Департамент градостроительства г.о. Самара	Департамент строительства и архитектуры г.о. Самара/ Департамент градостроительства г.о. Самара	2014-2016 гг.	658 052,1	0	0	500 000,0	154 538,7	3 513,4	0

Официальное опубликование

8.	Предоставление субсидий муниципальным бюджетным и автономным учреждениям на финансовое обеспечение выполнения ими муниципального задания	Департамент строительства и архитектуры г.о. Самара/ Департамент градостроительства г.о. Самара	Департамент строительства и архитектуры г.о. Самара/ Департамент градостроительства г.о. Самара	2015-2017 гг.	203 115,5	0	0	0	79 159,0	61 302,5	62 654,0
9.	Предоставление субсидий юридическим лицам - производителям работ, услуг в сфере жилищного строительства в целях возмещения понесенных ими затрат по строительству объектов социальной инфраструктуры	Департамент строительства и архитектуры г.о. Самара	Департамент строительства и архитектуры г.о. Самара	2015г.	37 289,9	0	0	0	37 289,9	0	0
10.	Создание и ведение информационных систем городского округа Самара	Департамент строительства и архитектуры г.о. Самара	Департамент строительства и архитектуры г.о. Самара	2013-2014 гг.	19 961,1	0	14 404,3	5 556,8	0	0	0
11.	Обеспечение деятельности и материально-техническое оснащение Департамента строительства и архитектуры городского округа Самара / Департамента градостроительства городского округа Самара	Департамент строительства и архитектуры г.о. Самара/ Департамент градостроительства г.о. Самара	Департамент строительства и архитектуры г.о. Самара/ Департамент градостроительства г.о. Самара	2015-2017 гг.	311 866,5	0	0	0	107 185,4	106 912,5	97 768,6
12.	Расходы на информационно-аналитическую деятельность учреждения	Департамент градостроительства г.о. Самара	Департамент градостроительства г.о. Самара	2017г	1 200,0	0	0	0	0	0	1 200,0
13.	Подготовка и утверждение документации по планировке территории на земельных участках, перспективных для жилищного строительства, и территориях, подлежащих развитию	Департамент строительства и архитектуры г.о. Самара	Департамент строительства и архитектуры г.о. Самара	2015 г.	2 731,3	0	0	0	2 731,3	0	0
14.	Подготовка и утверждение документации по планировке территории на земельных участках, перспективных для жилищного строительства, и территориях, подлежащих развитию, и предоставление земельных участков	Департамент градостроительства г.о. Самара	Департамент градостроительства г.о. Самара	2016-2017 гг.	22 316,8	0	0	0	0	3 181,8	19 135,0
Итого					4 210 320,1	731 858,6	315 321,2	1 088 393,0	955 108,4	663 178,0	456 460,9

* По состоянию на май 2016 года актуальная сметная стоимость составляет 151 579,3 тыс. руб. (согласно положительному заключению государственной экспертизы от 19.06.2015 № 63-1-4546-15). Изменение данных за 2012-2015 годы не предоставляется возможным ввиду предоставления отчетов (в том числе финансового) в надзорные (контролирующие) органы за указанный период.

** Общая сметная стоимость по объекту составляет 660 117,4 тыс. руб. (согласно положительным заключениям государственной экспертизы от 20.04.2015 № 63-1-4413-15 и от 10.06.2016 № 63-1-5368-16). Объем финансирования превышает сметную стоимость, поскольку кассовый расход в 2014-2015 гг. меньше объема финансирования планируемого к освоению. Изменение данных за 2014-2015 годы не предоставляется возможным ввиду предоставления отчетов (в том числе финансового) в надзорные (контролирующие) органы за указанный период.

*** По состоянию на май 2016 года актуальная сметная стоимость составляет 481 237,0 тыс. руб. (согласно положительному заключению государственной экспертизы от 15.10.2015 № 63-1-4873-15). Изменение данных за 2012-2015 годы не предоставляется возможным ввиду предоставления отчетов (в том числе финансового) в надзорные (контролирующие) органы за указанный период.

Объем средств федерального, областного бюджетов и внебюджетных источников соответствует фактическому поступлению в течение соответствующего финансового года.

**Исполняющий обязанности руководителя Департамента градостроительства городского округа Самара
Е.Ю.Бондаренко**

ПРИЛОЖЕНИЕ № 2
к постановлению Администрации
городского округа Самара
от 04.07.2017 № 550

ПРИЛОЖЕНИЕ № 3
к муниципальной программе
городского округа Самара «Стимулирование
развития жилищного строительства
в городском округе Самара»
на 2012 - 2017 годы

Перечень мероприятий муниципальной программы городского округа Самара
«Стимулирование развития жилищного строительства в городском округе Самара» на 2012 - 2017 годы, финансируемых за счет средств бюджета городского округа Самара

№ п/п	Наименование мероприятий	Ответственные исполнители	Срок реализации	Объем финансирования по годам, тыс. руб.						
				2012	2013	2014	2015	2016	2017	Всего
1	2	3	4	5	6	7	8	9	10	11
Цель – формирование рынка доступного жилья для обеспечения комфортных условий проживания граждан.										
Задача № 1. Комплексное освоение и развитие территорий для массового строительства жилья										
1.1.	Проектирование, строительство и реконструкция объектов капитального строительства	Департамент строительства и архитектуры г.о. Самара/ Департамент градостроительства г.о. Самара	2012-2015 гг.	23 485,8	20 639,3	5 168,3	60,1	0	0	49 353,5
в том числе:										
1.1.1.	Обеспечение автомобильными дорогами микрорайона «Волгарь» в Куйбышевском районе г.о. Самара 1 комплекс, 1 очередь		2012-2014 гг.	17 641,7	20 577,9	5 164,8	0	0	0	43 384,4
1.1.2.	Межквартальные дороги в 3 и 4 кварталах микрорайона 2 А жилого района «Волгарь». Улица «Академика Тихомирова» и улица «Чистое поле»		2012-2015 гг.	5 844,1	61,4	3,5	60,1	0	0	5 969,1
1.2.	Реконструкция здания, расположенного по адресу: Самарская область, г. Самара, п. Управленческий, ул. С. Лазо, д. 16	Департамент строительства и архитектуры г.о. Самара	2014 г.	0	0	150,0	0	0	0	150,0
1.3.	Предоставление субсидий некоммерческим организациям, не являющимся государственными (муниципальными) учреждениями, на реализацию мероприятий по переселению граждан из аварийного и (или) непригодного для проживания жилищного фонда	Департамент строительства и архитектуры г.о. Самара/ Департамент градостроительства г.о. Самара	2014-2016 гг.	0	0	500 000,0	154 538,7	3 513,4	0	658 052,1
1.4.	Предоставление субсидий муниципальным бюджетным и автономным учреждениям на финансовое обеспечение выполнения ими муниципального задания	Департамент строительства и архитектуры г.о. Самара/ Департамент градостроительства г.о. Самара	2015-2017 гг.	0	0	0	79 159,0	61 302,5	62 654,0	203 115,5
1.5.	Подготовка и утверждение документации по планировке территории на земельных участках, перспективных для жилищного строительства, и территориях, подлежащих развитию	Департамент строительства и архитектуры г.о. Самара	2015 г.	0,0	0,0	0,0	2 731,3	0	0	2 731,3
1.6.	Подготовка и утверждение документации по планировке территории на земельных участках, перспективных для жилищного строительства, и территориях, подлежащих развитию, и предоставление земельных участков	Департамент градостроительства г.о. Самара	2016-2017 гг.	0	0	0	0	3 181,8	19 135,0	22 316,8
Задача № 2. Реализация инвестиционных проектов по строительству и модернизации объектов социальной, коммунально-бытовой, транспортной и инженерной инфраструктуры в целях жилищного строительства										
2.1.	Проектирование, строительство и реконструкция объектов социальной инфраструктуры (детские дошкольные общеобразовательные учреждения – детские сады)	Департамент строительства и архитектуры г.о. Самара/ Департамент градостроительства г.о. Самара	2012-2016 гг.	40 316,4	35 142,2	3 182,2	4 562,2	1 606,2	0	84 809,2
в том числе:										
2.1.1.	Жилой район «Волгарь» в Куйбышевском районе г.о. Самара (жилые дома со встроенно-пристроенными нежилыми помещениями и отдельно стоящие объекты общественного, бытового, социально-культурного и торгового назначения). 2 – 5 микрорайоны. Детский сад на 115 мест, 4 квартал микрорайона 2А		2012-2016 гг.	7 951,9	5 287,9	289,0	1 235,2	1 235,2	0	15 999,2
2.1.2.	Жилой район «Волгарь» в Куйбышевском районе г.о. Самара. 7 квартал. 2 Б микрорайон. Детский сад		2015 г.	0	0	0	667,1	0	0	667,1
2.1.3.	Детский сад в п. Озерный (район Киркомбината № 6) г.о. Самара		2012-2015 гг.	3 724,7	50,0	2 819,0	2 288,9	0	0	8 882,6
2.1.4.	Малоэтажная жилая секционная застройка и детский сад (11 очередь строительства) Самарская область, г. Самара, Красноглинский район, пос. Красный Пахарь. Детский сад на 350 мест		2012-2016 гг.	14 319,9	15 480,4	37,1	185,5	185,5	0	30 208,4
2.1.5.	Малоэтажная жилая секционная застройка и детский сад (12 очередь строительства) Самарская область, г. Самара, Красноглинский район, пос. Красный Пахарь. Детский сад на 350 мест		2012-2016 гг.	14 319,9	14 323,9	37,1	185,5	185,5	0	29 051,9

Официальное опубликование

2.2.	Проектирование, строительство объектов социальной инфраструктуры (школьные общеобразовательные учреждения - школы)	Департамент строительства и архитектуры г.о. Самара/ Департамент градостроительства г.о. Самара	2015-2016 гг.	0	0	0	47 163,5	80 223,1	0	127 386,6
2.2.1.	Школа на 1000 мест в Куйбышевском районе г.о. Самара, жилой район «Волгарь»		2015-2016гг	0	0	0	47 163,5	80 223,1	0	127 386,6
2.3.	Строительство инженерных сетей и сооружений к жилой застройке в 3 мкр., в границах улиц Киевской, Тухачевского, Дачной и пр. Карла Маркса в Железнодорожном районе	Департамент строительства и архитектуры г.о. Самара/ Департамент градостроительства г.о. Самара	2012-2016 гг.	279 083,9	131 570,3	29 600,3	56 260,3	3 200,6	0	499 715,4
2.4.	Проектирование и реконструкция (расширение) Линдовской водопроводной насосной станции со вспомогательными зданиями, сооружениями и инженерными сетями в г.о. Самара	Департамент строительства и архитектуры г.о. Самара/ Департамент градостроительства г.о. Самара	2015-2016 гг.	0	0	0	68 654,8	11 072,7	0	79 727,5
2.5	Предоставление субсидий юридическим лицам - производителям работ, услуг в сфере жилищного строительства в целях возмещения понесенных ими затрат по строительству объектов социальной инфраструктуры	Департамент строительства и архитектуры г.о. Самара	2015г.	0	0	0	37 289,9	0	0	37 289,9
Обеспечение деятельности, направленной на комплексное освоение и развитие территорий для массового строительства жилья (задача №1) и реализацию инвестиционных проектов по строительству и модернизации объектов социальной, коммунально-бытовой, транспортной и инженерной инфраструктуры в целях жилищного строительства (задача №2)										
1.	Обеспечение деятельности и материально-техническое оснащение Департамента строительства и архитектуры городского округа Самара/ Департамента градостроительства городского округа Самара	Департамент строительства и архитектуры г.о. Самара/ Департамент градостроительства г.о. Самара	2015-2017 гг.	0	0	0	107 185,4	100 344,3	97 768,6	305 298,3
2.	Расходы на информационно-аналитическую деятельность учреждения	Департамент градостроительства г.о. Самара	2017г	0	0	0	0	0	1 200,0	1 200,0
3.	Создание и ведение информационных систем городского округа Самара	Департамент строительства и архитектуры г.о. Самара	2013-2014 гг.	0	14 404,3	5 556,8	0	0	0	19 961,1
Итого				342 886,1	201 756,1	543 657,6	557 605,2	264 444,6	180 757,6	2 091 107,2

Объем средств федерального, областного бюджетов и внебюджетных источников соответствует фактическому поступлению в течение соответствующего финансового года.

Исполняющий обязанности руководителя Департамента градостроительства городского округа Самара
Е.Ю.Бондаренко

АДМИНИСТРАЦИЯ ГОРОДСКОГО ОКРУГА САМАРА
ПОСТАНОВЛЕНИЕ
от 04.07.2017 № 551

О внесении изменений в постановление Администрации городского округа Самара от 18.06.2012 № 713 «Об утверждении муниципальной программы городского округа Самара «Самара – детям: мы разные – мы равные» на 2013-2017 годы»

В соответствии с Уставом городского округа Самара, постановлением Администрации городского округа Самара от 12.10.2015 № 1126 «Об утверждении Порядка разработки, реализации и оценки эффективности муниципальных программ городского округа Самара», в целях повышения эффективности деятельности по поддержке детей-инвалидов, проживающих на территории городского округа Самара, постановляю:

- Внести в постановление Администрации городского округа Самара от 18.06.2012 № 713 «Об утверждении муниципальной программы городского округа Самара «Самара – детям: мы разные – мы равные» на 2013-2017 годы» следующие изменения:
 - В пункте 3 слова «Кудряшова В.В.» заменить словами «Сластенина В.В.».
 - В муниципальной программе городского округа Самара «Самара – детям: мы разные – мы равные» на 2013-2017 годы, утвержденной постановлением Администрации городского округа Самара от 18.06.2012 № 713 (далее – Программа):
 - В паспорте Программы:
 - 1.1. В разделе «Объемы и источники финансирования программных мероприятий»:
 - 1.2.1.1. В абзаце первом цифры «91321,8» заменить цифрами «86463,4».
 - 1.2.1.1.2. В абзаце седьмом цифры «22801,8» заменить цифрами «17943,4».
 - 1.2.1.2. Абзацы седьмой, восьмой раздела «Показатели социально-экономической эффективности реализации программы» изложить в следующей редакции:

« ежегодное обеспечение не менее 20 семей социальными выплатами на ремонт помещений, в которых проживают дети с ограниченными возможностями;»

- ежегодное (за исключением 2016 и 2017 годов) приобретение 50 абонементов в бассейн для детей с ограниченными возможностями.».
 - 1.2.2. В Программе:
 - 1.2.2.1. Таблицу «Перечень целевых индикаторов (показателей), характеризующих ежегодный ход и итоги реализации Программы» раздела 3 «Целевые индикаторы и показатели, характеризующие ежегодный ход и итоги реализации Программы» изложить в следующей редакции:

« ежегодное обеспечение не менее 20 семей социальными выплатами на ремонт помещений, в которых проживают дети с ограниченными возможностями;»

- ежегодное (за исключением 2016 и 2017 годов) приобретение 50 абонементов в бассейн для детей с ограниченными возможностями.».

1.2.2. В Программе:

1.2.2.1. Таблицу «Перечень целевых индикаторов (показателей), характеризующих ежегодный ход и итоги реализации Программы» раздела 3 «Целевые индикаторы и показатели, характеризующие ежегодный ход и итоги реализации Программы» изложить в следующей редакции:

Наименование целевого индикатора	Единица измерения	Значение показателя по городскому округу Самара					Итого за весь период
		плановый период (прогноз)					
		2013 год	2014 год	2015 год	2016 год	2017 год	
Доля детей с ограниченными возможностями, участвующих в мероприятиях Программы, от общего числа детей с ограниченными возможностями, ежегодно	%	70,0	70,0	70,0	70,0	70,0	70,0
Доля детей с ограниченными возможностями, выпускников образовательных учреждений, получивших единовременное пособие, от числа детей с ограниченными возможностями, выпускников образовательных учреждений, ежегодно	%	100,0	100,0	100,0	100,0	100,0	100,0
Доля детей с ограниченными возможностями, участвующих в мероприятиях по круглогодичному отдыху и оздоровлению, от числа детей с ограниченными возможностями школьного возраста, ежегодно	%	30,0	30,0	30,0	30,0	30,0	30,0
Количество детей с ограниченными возможностями школьного возраста, которым приобретены компьютеры, ежегодно	чел.	40	40	40	40	40	200
Количество семей, воспитывающих детей с ограниченными возможностями, получивших единовременную социальную выплату на ремонт помещений, ежегодно	семей	20	20	20	20	30	110
Количество приобретенных абонементов в бассейн для детей с ограниченными возможностями, ежегодно	шт.	50	50	50	0	0	150

1.2.2.2. В разделе 5 «Источники финансирования Программы с распределением по годам и объемам, обоснование ресурсного обеспечения Программы»:

- 1.2.2.2.1. В абзацах первом, седьмом цифры «91321,8» заменить цифрами «86463,4».
- 1.2.2.2.2. В абзаце тринадцатом цифры «22801,8» заменить цифрами «17943,4».
- 1.2.2.2.3. В абзаце шестнадцатом цифры «29675,9» заменить цифрами «25703,3».
- 1.2.2.2.4. В абзаце девятнадцатом цифры «3496,5» заменить цифрами «2610,7».
- 1.2.2.3. Абзацы двадцать первый, двадцать второй раздела 6 «Оценка социально-экономической эффективности реализации мероприятий Программы» изложить в следующей редакции:

« ежегодное обеспечение не менее 20 семей социальными выплатами на ремонт помещений, в которых проживают дети с ограниченными возможностями;»

- ежегодное (за исключением 2016 и 2017 годов) приобретение абонементов в бассейн для 50 детей с ограниченными возможностями.».

1.2.3. Приложение № 1 к Программе изложить в редакции согласно приложению к настоящему постановлению.

2. Настоящее постановление вступает в силу со дня его официального опубликования.

3. Контроль за выполнением настоящего постановления возложить на первого заместителя главы городского округа Самара Сластенина В.В.

Глава городского округа
О.Б.Фурсов

ПРИЛОЖЕНИЕ
к постановлению Администрации
городского округа Самара
от 04.07.2017 № 551

ПРИЛОЖЕНИЕ № 1
к муниципальной программе
городского округа Самара
«Самара - детям: мы разные - мы равные»
на 2013-2017 годы

Перечень
основных мероприятий муниципальной программы городского округа Самара
«Самара - детям: мы разные - мы равные» на 2013-2017 годы

№ п/п	Наименование мероприятия	Срок реализации, годы	Исполнитель, главный распорядитель бюджетных средств	Финансовое обеспечение (бюджет городского округа)					
				Планируемый объем финансирования (в тыс. руб.)					
				2013 г.	2014 г.	2015 г.	2016 г.	2017 г.	Итого
Раздел 1. Использование виртуального пространства для расширения границ общения и социального развития детей с ограниченными возможностями									
1.	Создание и поддержка веб-сайта «Мир един для всех» с действующим форумом для семей и детей с ограниченными возможностями	2013-2015	ДСОП	50,0	50,0	52,6	0	0	152,6
2.	Организация и проведение конкурсов презентаций, рисунков компьютерной графики в сети Интернет для детей с ограниченными возможностями	2013-2015	ДСОП	33,7	99,0	54,1	0	0	186,8
3.	Организация интернет-конференции «Я войду в этот большой мир» по проблемам социализации детей с ограниченными возможностями	2015	ДСОП	0	0	32,5	0	0	32,5
4.	Организация интернет-консультирования семей, в которых воспитываются дети с ограниченными возможностями, по актуальным проблемам детской инвалидности	2013, 2014	ДСОП	53,7	41,0	0	0	0	94,7
5.	Создание и ведение интернет-журнала «Страна Монтеессория»	2013-2015	ДСОП	50,0	58,0	25,4	0	0	133,4
Итого по разделу 1:				187,4	248,0	164,6	0	0	600,0
Раздел 2. Совершенствование системы информационной поддержки семей, воспитывающих детей с ограниченными возможностями									
1.	Проведение конкурса среди средств массовой информации по освещению проблем детской инвалидности	2013, 2014	ДСОП	50,0	52,5	0	0	0	102,5
2.	Городской форум по проблемам совместного обучения и воспитания детей-инвалидов и здоровых детей «Воспитание сердца» на базе МБОУ ДОД (МБУК) г.о. Самара «ДШИ № 11»	2013-2015	ДКТМП	50,0	52,5	55,1	0	0	157,6
3.	Организация работы «Просветшкола» для родителей, воспитывающих детей с ограниченными возможностями	2013-2015	ДСОП	50,0	52,5	55,1	0	0	157,6
4.	Издание информационных справочников, буклетов и памяток в помощь родителям, воспитывающим детей с ограниченными возможностями	2013	ДСОП	50,0	0	0	0	0	50,0
5.	Изготовление баннеров, ориентированных на защиту прав детей с ограниченными возможностями	2013, 2014	ДСОП	30,0	52,5	0	0	0	82,5
Итого по разделу 2:				230,0	210,0	110,2	0	0	550,2
Раздел 3. Формирование безбарьерной среды жизнедеятельности детям с ограниченными возможностями									
1.	Устройство пандусов, ремонт тамбуров, оборудование съездов бордюров:								
	- муниципальных казенных учреждений службы семьи;	2013	ДСОП	500,0	0	0	0	0	500,0
	- муниципальных бюджетных образовательных учреждений	2013 - 2015	ДО	2400,0	2522,4	2651,0	0	0	7573,4
2.	Создание условий доступности для детей с ограниченными возможностями на объектах социальной инфраструктуры, находящихся на оперативном управлении:								
	- Департамента опеки, попечительства и социальной поддержки Администрации городского округа Самара, подведомственных учреждений Департамента;	2017	ДОСП	0	0	0	0	1830,2	1830,2
	- муниципальных бюджетных образовательных учреждений	2017	ДО	0	0	0	0	2928,3	2928,3

Официальное опубликование

3.	Оснащение автотранспортом с подъемным устройством для перевозки детей с ограниченными возможностями муниципальных казенных учреждений службы семьи	2015	ДСОП	0	0	1000,0	0	0	1000,0
4.	Приобретение телескопических пандусов семьям с детьми-колясочниками	2013, 2014	ДСОП	45,0	94,6	0	0	0	139,6
5.	Приобретение и предоставление компьютеров детям школьного возраста с ограниченными возможностями	2013-2017	ДСОП/ДОПС	647,2	1018,9	906,4	1149,4	1208,0	4929,9
6.	Приобретение для незрячих и слабовидящих детей г.о. Самара дисплеев Брайля, речевых программ для работы на компьютере и специальных устройств для чтения «говорящих книг»	2013, 2014	ДСОП	227,8	480,0	0	0	0	707,8
Итого по разделу 3:				3820,0	4115,9	4557,4	1149,4	5966,5	19609,2
Раздел 4. Создание условий по улучшению качества жизни детей с ограниченными возможностями									
1.	Предоставление единовременной социальной выплаты на ремонт помещений, в которых проживают семьи, воспитывающие детей с ограниченными возможностями	2013-2017	ДСОП/ДОПС	1500,0	1576,5	1600,0	1600,0	2000,0	8276,5
2.	Выплата единовременного пособия лицам с ограниченными возможностями - выпускникам общеобразовательных учреждений	2013-2017	ДСОП/ДОПС	740,0	1000,0	1150,0	1000,0	1000,0	4890,0
3.	Организация работы групп кратковременного пребывания реабилитации детей до и после операции кохлеарной имплантации, интегрированной группы комплексной реабилитации детей с нарушениями слуха и речи и групп раннего вмешательства для детей с аутистическими отклонениями на базе муниципальных казенных учреждений службы семьи	2013-2015	ДСОП	100,0	176,5	47,5	0	0	324,0
4.	Оснащение мебелью и оборудованием сенсорных комнат и кабинетов для работы с детьми с ограниченными возможностями на базе муниципальных казенных учреждений службы семьи	2013-2015	ДСОП	100,0	210,2	187,2	0	0	497,4
5.	Оборудование детских площадок специализированными игровыми комплексами и установка беседок в муниципальных учреждениях:	2013-2015	ДСОП	172,2	500,5	200,0	0	0	872,7
- муниципальных казенных учреждений службы семьи									
6.	Организация выездных мероприятий по оказанию комплексной помощи на дому семьям, воспитывающим детей с ограниченными возможностями, силами специалистов муниципальных казенных учреждений, подведомственных Департаменту семьи, опеки и попечительства Администрации городского округа Самара	2013-2015	ДСОП	1042,8	1067,8	1205,8	0	0	3316,4
Итого по разделу 4:				3655,0	4531,5	4390,5	2600,0	3000,0	18177,0
Раздел 5. Организация занятости и отдыха детей с ограниченными возможностями									
5.1. Организация оздоровления и активного отдыха детей с ограниченными возможностями									
1.	Приобретение путевок для организации круглогодичного отдыха и оздоровления детей с ограниченными возможностями (в том числе для детей в сопровождении родителей)	2013, 2017	ДСОП/ДОПС	1489,8	0	0	0	1184,4	2674,2
2.	Организация круиза по реке Волге для лауреатов и победителей фестивалей и конкурсов для интеграции детей с ограниченными возможностями со здоровыми детьми	2013-2015	ДСОП	3925,0	4186,6	4198,4	0	0	12310,0
3.	Организация профильного заезда детей с ограниченными возможностями на базе МАУ г.о. Самара «Спортивно-оздоровительный туристический центр «Олимп» г.о. Самара	2013-2017	ДКСТМП/ДФКС	137,0/98,0	0/246,8	0/259,1	0/136,1	0/138,0	137,0/878,0
4.	Организация спортивных праздников, турниров и спартакиад с участием детей с ограниченными возможностями	2013-2017	ДКСТМП/ДФКС	168,0/60,0	0/239,4	0/251,3	0/150,0	0/150,0	168,0/850,7
5.	Приобретение абонементов в бассейн для детей с ограниченными возможностями	2013-2015	ДСОП	300,0	387,8	407,6	0	0	1095,4
6.	Организация дней семейного отдыха для семей, воспитывающих детей с ограниченными возможностями, не посещающих детские дошкольные учреждения или обучающихся на дому		ДСОП	0	0	0	0	0	0
7.	Предоставление субсидий юридическим лицам (за исключением субсидий государственным (муниципальным) учреждениям) на капитальный ремонт в рамках осуществления социально значимой деятельности, направленной на оздоровление детей с ограниченными возможностями, зарегистрированных на территории городского округа Самара	2013	ДСОП	3967,0	0	0	0	0	3967,0
8.	Предоставление субсидий МАУ городского округа Самара на иные цели:	2014-2016	ДСОП/ДОПС	0	310,0	325,0	342,0	0	977,0
- МАУ г.о. Самара «ДОЛ «Волжский Артек» (для детей-колясочников);	0			1807,1	1900,1	1996,6	0	5703,8	
9.	Предоставление субсидий МАУ городского округа Самара на муниципальное задание:	2017	ДОПС	0	0	0	0	356,3	356,3
- МАУ г.о. Самара «ДОЛ «Волжский Артек» (для детей-колясочников);	0			0	0	0	6438,4	6438,4	
10.	Организация выездных мероприятий для интеграции детей с ограниченными возможностями со здоровыми детьми	2016	ДСОП/ДОПС	0	0	0	4568,2	0	4568,2
Итого по подразделу 5.1:				10144,8	7177,7	7341,5	7192,9	8267,1	40124,0
5.2. Организация социально значимых мероприятий для детей с ограниченными возможностями									
1.	Проведение районных и городского фестивалей творчества детей с ограниченными возможностями «Мир, в котором я живу»	2013-2017	ДСОП/ДОПС	150,0	195,3	160,0	160,0	200,0	865,3
2.	Проведение акции «Внимание, первоклассник!» для детей с ограниченными возможностями	2013-2017	ДСОП/ДОПС	100,0	210,2	220,9	160,0	200,0	891,1
3.	Проведение акции «Дед Мороз к вам идет» по организации новогоднего поздравления на дому детей с ограниченными возможностями, имеющих трудности в передвижении	2013, 2014, 2017	ДСОП/ДОПС	50,0	94,6	0	0	109,8	254,4
4.	Организация деятельности литературно-театральной мастерской с участием детей с ограниченными возможностями на базе МБУК «Самарский литературно-мемориальный музей им. М. Горького»	2013-2015	ДКСТМП/ДКСТМП	128,0/64,0	0/176,6	0/211,7	0/0	0/0	128,0/452,3
5.	Постановка и проведение театрализованных представлений для детей с ограниченными возможностями на базе муниципальных домов культуры	2013	ДКСТМП/ДКСТМП	66,8/108,2	0/0	0/0	0/0	0/0	66,8/108,2

6.	Открытие экспериментальной площадки по внедрению новых технологий в работу с семьями, воспитывающими детей с ограниченными возможностями «Детский театр»: обучение актерскому мастерству и участие в постановке спектаклей детей с ограниченными возможностями на базе центра «Семья» Железнодорожного района		ДСОП	0	0	0	0	0	0
7.	Организация выставки для детей с ограниченными возможностями на базе МБУК «Музей «Детская картинная галерея»	2013-2016	ДКСТМП	201,3	190,9	222,0	233,1	0	847,3
8.	Постановка спектакля на базе МБУК «Театр для всей семьи «Витражи» с участием детей с ограниченными возможностями	2013	ДКСТМП	250,0	0	0	0	0	250,0
9.	Реализация библиотечного проекта «Добру открыта и сердце ребенка» на базе МБУК г.о. Самара «Централизованная система детских библиотек»	2013-2015	ДКСТМП	110,2	70,0	121,5	0	0	301,7
10.	Проведение конкурса среди семей, воспитывающих детей с ограниченными возможностями «Папа, мама, я - дружная семья»	2013, 2014	ДСОП	30,0	52,5	0	0	0	82,5
11.	Организация деятельности творческой площадки для семей, воспитывающих детей с ограниченными возможностями, «Семейная гостиная» на базе МКУ г.о. Самара «Центр социальной помощи семье и детям Красноглинского района»	2014, 2015	ДСОП	0	145,0	52,4	0	0	197,4
12.	Постановка и проведение театрализованных представлений на базе МБУК г.о. Самара для детей (или с участием детей) с ограниченными возможностями и организация поездок на театральные фестивали с участием детей с ограниченными возможностями.	2014-2015	ДКСТМП	0	275,0	468,6	0	0	743,6
Итого по подразделу 5.2:				1258,5	1410,1	1457,1	553,1	509,8	5188,6
5.3. Создание условий для трудоустройства и профессиональной ориентации подростков с ограниченными возможностями									
1.	Организация и проведение профориентационных подготовительных курсов «Путь к успеху» для детей с ограниченными возможностями - выпускников школ	2013, 2014, 2017	ДСОП/ДОПС	97,8	102,8	0	0	100,0	300,6
2.	Организация занятий для детей с ограниченными возможностями в переплетно-брошюровочной мастерской центра «Семья» Промышленного района	2013-2015	ДСОП	50,0	52,5	55,1	0	0	157,6
3.	Организация обучения детей с ограниченными возможностями фотоделу с проведением конкурса	2014	ДСОП	0	50,0	0	0	0	50,0
4.	«Окно в мир»: открытие классов компьютерной грамотности для детей с ограниченными возможностями на базе учреждений службы семьи	2013-2015	ДСОП	50,0	105,1	110,5	0	0	265,6
5.	Организация выездной смены «Формула успеха» для детей с ограниченными возможностями старшего школьного возраста совместно с волонтерами	2014	ДСОП	0	254,6	0	0	0	254,6
Итого по подразделу 5.3:				197,8	565,0	165,6	0	100,0	1028,4
Итого по разделу 5:				11601,1	9152,8	8964,2	7746,0	8876,9	46341,0
Раздел 6. Организация переподготовки и повышения квалификации кадров, работающих с детьми с ограниченными возможностями									
1.	Внедрение системы психолого-педагогического сопровождения семей, воспитывающих детей с ограниченными возможностями, и создание ресурсного центра «Лекотека» на базе МКУ г.о. Самара «Реабилитационный центр для детей и подростков с ограниченными возможностями «Журавушка»	2013-2015	ДСОП	250,0	150,0	50,0	0	0	450,0
2.	Организация и проведение обучающих курсов для специалистов, работающих с детьми с ограниченными возможностями		ДСОП	0	0	0	0	0	0
3.	Проведение научно-практических конференций, семинаров, форумов, кинофестивалей с участием специалистов, работающих с детьми с ограниченными возможностями	2013-2015/2017	ДСПЗН/ДОПС	178,0/0	187,0/0	196,0/0	0/0	0/100,0	561,0/100,0
4.	Обеспечение методическими рекомендациями, тематическими подписными изданиями специалистов службы семьи, работающих с детьми с ограниченными возможностями	2014	ДСОП	0	75,0	0	0	0	75,0
Итого по разделу 6:				428,0	412,0	246,0	0	100,0	1186,0
Всего по программе:				19921,5	18670,2	18432,9	11495,4	17943,4	86463,4

Первый заместитель главы
городского округа Самара
В.В.Сластенин

АДМИНИСТРАЦИЯ ГОРОДСКОГО ОКРУГА САМАРА ПОСТАНОВЛЕНИЕ от 05.07.2017 г. №555

О проведении в городском округе Самара публичных слушаний по вопросу предоставления разрешений на условно разрешенный вид использования земельных участков или объектов капитального строительства, на отклонение от предельных параметров разрешенного строительства объектов капитального строительства

В целях соблюдения права человека на благоприятные условия жизнедеятельности, прав и законных интересов правообладателей земельных участков в соответствии со статьями 39, 40 Градостроительного кодекса Российской Федерации и статьей 10 Правил застройки и землепользования в городе Самаре, утвержденных постановлением Самарской Городской Думы от 26.04.2001 № 61, на основании заключения по результатам заседания Комиссии по застройке и землепользованию при Главе городского округа Самара от 17.05.2017 № КС-5-0-1 постановляю:

- Провести публичные слушания по вопросу предоставления разрешений на условно разрешенный вид использования земельных участков или объектов капитального строительства, на отклонение от предельных параметров разрешенного строительства объектов капитального строительства в форме сбора мнений (отзывов) жителей городского округа Самара в сроки согласно графику, указанному в приложении.
- Руководителю Департамента градостроительства городского округа Самара обеспечить предварительное ознакомление жителей городского округа Самара с информацией о типе планируемого строительства.
- Комиссии по застройке и землепользованию при Главе городского округа Самара (далее - Комиссия):
 - Обеспечить организацию и проведение в городском округе Самара публичных слушаний по вопросу предоставления разрешений на условно разрешенный вид использования земельных участков или объектов капитального строительства, на отклонение от предельных параметров разрешенного строительства объектов капитального строительства.
 - Обеспечить прием мнений (отзывов), предложений и замечаний по вопросу, подлежащему рассмотрению на публичных слушаниях, в срок, указанный в приложении к настоящему постановлению, для включения их в протокол публичных слушаний, поступивших от заинтересованных лиц в письменном виде в Департамент градостроительства городского округа Самара по адресу: 443100, г. Самара, ул. Галактионовская, 132 (отдел подготовки и проведения публичных слушаний - 416 кабинет, с понедельника по пятницу с 9.00 до 12.00, с 14.00 до 17.00 часов), а также посредством электронной почты: dgs@samadm.ru.
 - Представить в течение 10 дней со дня окончания проведения публичных слушаний протокол публичных слушаний, заключение о результатах публичных слушаний, рекомендации Комиссии о предоставлении разрешений на условно разрешенный вид использования земельных участков или объектов капитального строительства, на отклонение от предельных параметров разрешенного строительства объектов капитального строительства в городском округе Самара или об отказе в предоставлении таких разрешений Главе городского округа Самара для принятия решения в соответствии с результатами публичных слушаний.
 - Обеспечить направление в Управление информации и аналитики Администрации городского округа Самара заключения о результатах публичных слушаний в течение трех дней со дня его принятия для опубликования в газете «Самарская Газета» и размещения на сайте Администрации городского округа Самара в сети Интернет.
- Управлению информации и аналитики Администрации городского округа Самара обеспечить:
 - Опубликование настоящего постановления и заключения о результатах публичных слушаний в газете «Самарская Газета» в срок, указанный в приложении.

Официальное опубликование

4.2. Размещение заключения о результатах публичных слушаний в сети Интернет на сайте Администрации городского округа Самара в течение трех дней со дня представления текста Комиссией, но не позднее даты опубликования заключения, указанной в приложении.
 4.3. Размещение настоящего постановления в сети Интернет на сайте Администрации городского округа Самара.
 5. Настоящее постановление вступает в силу со дня его принятия.
 Контроль за выполнением настоящего постановления оставляю за собой.

**Глава городского округа
О.Б.Фурсов**

ПРИЛОЖЕНИЕ
к постановлению Администрации городского округа Самара от 05.07.2017 г. №555

ГРАФИК

проведения в городском округе Самара публичных слушаний по вопросу предоставления разрешений на условно разрешенный вид использования земельных участков или объектов капитального строительства, на отклонение от предельных параметров разрешенного строительства объектов капитального строительства на июнь-июль 2017 года

№ п/п	Наименование объекта, заявитель	Характер обсуждаемого вопроса	Дата публикации	Срок приема мнений (отзывов), предложений и замечаний	Дата, время и место предварительного ознакомления с информацией о типе планируемого строительства	Дата опубликования заключения
1	2	3	4	5	6	7
Железнодорожный район						
1.	Индивидуальный жилой дом с минимальным отступом от границы земельного участка 0,5 м, процентом застройки земельного участка 30% на земельном участке площадью 507 кв.м с кадастровым номером 63:01:0120002:520 по адресу: ул. Богатырская, 12. (Заявитель – Береснев Е.М.)	Предоставление разрешения на отклонение от предельных параметров разрешенного строительства	06.07.2017	с 06.07.2017 по 26.07.2017	с 07.07.2017 в рабочее время в Департаменте градостроительства городского округа Самара, расположенном по адресу: г. Самара, ул. Галактионовская, 132	03.08.2017
Кировский район						
2.	Индивидуальное жилищное строительство на земельном участке площадью 714 кв.м с кадастровым номером 63:01:0258004:521 по адресу: Московское шоссе, массив 18 км., СНТ «Металлист», ул. Канализационная, 53. (Заявитель – Хамраев Д.Д.)	Предоставление разрешения на условно разрешенный вид использования земельного участка	06.07.2017	с 06.07.2017 по 26.07.2017	с 07.07.2017 в рабочее время в Департаменте градостроительства городского округа Самара, расположенном по адресу: г. Самара, ул. Галактионовская, 132	03.08.2017
3.	Индивидуальное жилищное строительство на земельном участке площадью 575 кв.м с кадастровым номером 63:01:0335008:676 по адресу: п. Мехзавод, ул. Чусовая, участок №31. (Заявитель – Чиркова А.И.)	Предоставление разрешения на условно разрешенный вид использования земельного участка	06.07.2017	с 06.07.2017 по 26.07.2017	с 07.07.2017 в рабочее время в Департаменте градостроительства городского округа Самара, расположенном по адресу: г. Самара, ул. Галактионовская, 132	03.08.2017
4.	Индивидуальное жилищное строительство на земельном участке площадью 470 кв.м с кадастровым номером 63:01:0230003:11645 по адресу: ул. Угличская, д. 16. (Заявитель – Косьяков Н.М.)	Предоставление разрешения на условно разрешенный вид использования земельного участка	06.07.2017	с 06.07.2017 по 26.07.2017	с 07.07.2017 в рабочее время в Департаменте градостроительства городского округа Самара, расположенном по адресу: г. Самара, ул. Галактионовская, 132	03.08.2017
5.	Религиозное использование на земельном участке площадью 2571 кв.м с кадастровым номером 63:01:0218003:9244 по адресу: ул. Ташкентская/ул. Стара-Загора. (Заявитель – религиозная организация «Самарская и Сызранская Епархия Русской православной церкви (Московский Патриархат)»)	Предоставление разрешения на условно разрешенный вид использования земельного участка	06.07.2017	с 06.07.2017 по 26.07.2017	с 07.07.2017 в рабочее время в Департаменте градостроительства городского округа Самара, расположенном по адресу: г. Самара, ул. Галактионовская, 132	03.08.2017
6.	Коммунальное обслуживание на земельном участке площадью 3102 кв.м по адресу: 16 км, Московское шоссе, 1/2 «А». (Заявитель – ООО «ЛИКОМ»)	Предоставление разрешения на условно разрешенный вид использования земельного участка	06.07.2017	с 06.07.2017 по 26.07.2017	с 07.07.2017 в рабочее время в Департаменте градостроительства городского округа Самара, расположенном по адресу: г. Самара, ул. Галактионовская, 132	03.08.2017
7.	Спорт на земельных участках площадью 45020,6 кв.м с кадастровыми номерами 63:01:0202001:1614, 63:01:0202001:1615, 63:01:0202001:646 по адресам: просека 9-я, Барбошина поляна, Волжский склон, вдоль дороги на Студеный овраг. (Заявитель – НАО «Санаторий Циолковский»)	Предоставление разрешения на условно разрешенный вид использования земельного участка	06.07.2017	с 06.07.2017 по 26.07.2017	с 07.07.2017 в рабочее время в Департаменте градостроительства городского округа Самара, расположенном по адресу: г. Самара, ул. Галактионовская, 132	03.08.2017
8.	Туристическое обслуживание на земельном участке площадью 4524 кв.м с кадастровым номером 63:01:0211002:1086 по адресу: массив «Сорокины Хутора», Четвертый переулок, участок № 2. (Заявитель – ООО «Р-Эстейт»)	Предоставление разрешения на условно разрешенный вид использования земельного участка	06.07.2017	с 06.07.2017 по 26.07.2017	с 07.07.2017 в рабочее время в Департаменте градостроительства городского округа Самара, расположенном по адресу: г. Самара, ул. Галактионовская, 132	03.08.2017
Кировский и Красноглинский районы						
9.	Коммунальное обслуживание на земельном участке площадью 20139 кв.м по адресу: пос. Управленческий. (Заявитель – ООО «Самарские коммунальные системы»)	Предоставление разрешения на условно разрешенный вид использования земельного участка	06.07.2017	с 06.07.2017 по 26.07.2017	с 07.07.2017 в рабочее время в Департаменте градостроительства городского округа Самара, расположенном по адресу: г. Самара, ул. Галактионовская, 132	03.08.2017
Куйбышевский район						
10.	Индивидуальное жилищное строительство с максимальным процентом застройки в границах земельного участка 20,8% на земельном участке площадью 1000 кв.м с кадастровым номером 63:01:0405001:653 по адресу: земельный участок расположен в юго-западной части кадастрового квартала 63:01:0405001. (Заявитель – Гагаев Ю.А.)	Предоставление разрешения на отклонение от предельных параметров разрешенного строительства	06.07.2017	с 06.07.2017 по 26.07.2017	с 07.07.2017 в рабочее время в Департаменте градостроительства городского округа Самара, расположенном по адресу: г. Самара, ул. Галактионовская, 132	03.08.2017
Красноглинский район						
11.	Индивидуальное жилищное строительство на земельном участке площадью 600 кв.м с кадастровым номером 63:01:0338007:712 по адресу: Московское шоссе (19км), д. 12. (Заявитель – Дорошин А.В.)	Предоставление разрешения на условно разрешенный вид использования земельного участка	06.07.2017	с 06.07.2017 по 26.07.2017	с 07.07.2017 в рабочее время в Департаменте градостроительства городского округа Самара, расположенном по адресу: г. Самара, ул. Галактионовская, 132	03.08.2017
12.	Земельный участок площадью 16152,9 кв.м для использования под обслуживание автотранспорта по адресу: пос. Красный Пахарь, с кадастровым номером 63:01:0336002:548. (Заявитель – АО «Проектно-промышленное строительное объединение (ППО) АО «Авиакор»)	Предоставление разрешения на условно разрешенный вид использования земельного участка	06.07.2017	с 06.07.2017 по 26.07.2017	с 07.07.2017 в рабочее время в Департаменте градостроительства городского округа Самара, расположенном по адресу: г. Самара, ул. Галактионовская, 132	03.08.2017

13.	Земельный участок площадью 21875,8 кв.м для использования под обслуживание автотранспорта по адресу: п. Красный Пахарь, с кадастровым номером 63:01:0336002:517. (Заявитель – АО «Проектно-промышленное строительное объединение (ППО) АО «Авиакор»)	Предоставление разрешения на условно разрешенный вид использования земельного участка	06.07.2017	с 06.07.2017 по 26.07.2017	с 07.07.2017 в рабочее время в Департаменте градостроительства городского округа Самара, расположенном по адресу: г. Самара, ул. Галактионовская, 132	03.08.2017
14.	Земельный участок площадью 1722 кв.м для использования под обслуживание автотранспорта по адресу: пос. Красный Пахарь, с кадастровым номером 63:01:0336002:8431. (Заявитель – АО «Проектно-промышленное строительное объединение (ППО) АО «Авиакор»)	Предоставление разрешения на условно разрешенный вид использования земельного участка	06.07.2017	с 06.07.2017 по 26.07.2017	с 07.07.2017 в рабочее время в Департаменте градостроительства городского округа Самара, расположенном по адресу: г. Самара, ул. Галактионовская, 132	03.08.2017
15.	Земельный участок площадью 11207 кв.м для использования под обслуживание автотранспорта по адресу: п. Красный Пахарь, с кадастровым номером 63:01:0336002:550. (Заявитель – АО «Проектно-промышленное строительное объединение (ППО) АО «Авиакор»)	Предоставление разрешения на условно разрешенный вид использования земельного участка	06.07.2017	с 06.07.2017 по 26.07.2017	с 07.07.2017 в рабочее время в Департаменте градостроительства городского округа Самара, расположенном по адресу: г. Самара, ул. Галактионовская, 132	03.08.2017
16.	Земельный участок площадью 2575 кв.м для использования под обслуживание автотранспорта по адресу: пос. Красный Пахарь, с кадастровым номером 63:01:0336002:8451. (Заявитель – АО «Проектно-промышленное строительное объединение (ППО) АО «Авиакор»)	Предоставление разрешения на условно разрешенный вид использования земельного участка	06.07.2017	с 06.07.2017 по 26.07.2017	с 07.07.2017 в рабочее время в Департаменте градостроительства городского округа Самара, расположенном по адресу: г. Самара, ул. Галактионовская, 132	03.08.2017
17.	Земельный участок площадью 30275 кв.м для использования под обслуживание автотранспорта по адресу: пос. Красный Пахарь, с кадастровым номером 63:01:0336002:3108. (Заявитель – АО «Проектно-промышленное строительное объединение (ППО) АО «Авиакор»)	Предоставление разрешения на условно разрешенный вид использования земельного участка	06.07.2017	с 06.07.2017 по 26.07.2017	с 07.07.2017 в рабочее время в Департаменте градостроительства городского округа Самара, расположенном по адресу: г. Самара, ул. Галактионовская, 132	03.08.2017
18.	Земельный участок площадью 148701 кв.м для использования под обслуживание автотранспорта по адресу: с. Красный Пахарь, с кадастровым номером 63:01:0336002:20266. (Заявитель – АО «Проектно-промышленное строительное объединение (ППО) АО «Авиакор»)	Предоставление разрешения на условно разрешенный вид использования земельного участка	06.07.2017	с 06.07.2017 по 26.07.2017	с 07.07.2017 в рабочее время в Департаменте градостроительства городского округа Самара, расположенном по адресу: г. Самара, ул. Галактионовская, 132	03.08.2017
19.	Индивидуальное жилищное строительство на земельном участке площадью 686 кв.м с кадастровым номером 63:01:0335010:515 по адресу: платформа Козелковская, массив 18, участок 44. (Заявитель – Клепалова К.А.)	Предоставление разрешения на условно разрешенный вид использования земельного участка	06.07.2017	с 06.07.2017 по 26.07.2017	с 07.07.2017 в рабочее время в Департаменте градостроительства городского округа Самара, расположенном по адресу: г. Самара, ул. Галактионовская, 132	03.08.2017
Октябрьский район						
20.	Строительство жилого дома с максимальным процентом застройки в границах земельного участка - 27,3 %, минимальный отступ от границ земельных участков 1,5 метра на земельном участке площадью 838,3 кв.м с кадастровыми номерами 63:01:0624004:347, 63:01:0624004:401 по адресу: ул. Шушенская, д. 73. (Заявитель – Гарбузова Е.А.)	Предоставление разрешения на отклонение от предельных параметров разрешенного строительства	06.07.2017	с 06.07.2017 по 26.07.2017	с 07.07.2017 в рабочее время в Департаменте градостроительства городского округа Самара, расположенном по адресу: г. Самара, ул. Галактионовская, 132	03.08.2017
21.	Индивидуальное жилищное строительство на земельном участке площадью 340 кв.м по адресу: ул. Ак. Павлова, около участка №45. (Заявитель – Иванов Н.Ф.)	Предоставление разрешения на условно разрешенный вид использования земельного участка	06.07.2017	с 06.07.2017 по 26.07.2017	с 07.07.2017 в рабочее время в Департаменте градостроительства городского округа Самара, расположенном по адресу: г. Самара, ул. Галактионовская, 132	03.08.2017
22.	Религиозное использование на земельном участке площадью 3710 кв.м по адресу: ул. Лейтенанта Шмидта. (Заявитель – Приход свят. Митрофана еп. Воронежского)	Предоставление разрешения на условно разрешенный вид использования земельного участка	06.07.2017	с 06.07.2017 по 26.07.2017	с 07.07.2017 в рабочее время в Департаменте градостроительства городского округа Самара, расположенном по адресу: г. Самара, ул. Галактионовская, 132	03.08.2017
23.	Индивидуальное жилищное строительство на земельных участках площадью 669 кв.м с кадастровыми номерами 63:01:0634003:249, 63:01:0101001:696 по адресу: ул. Финская, д. 20. (Заявитель – Борисов А.Я.)	Предоставление разрешения на условно разрешенный вид использования земельного участка	06.07.2017	с 06.07.2017 по 26.07.2017	с 07.07.2017 в рабочее время в Департаменте градостроительства городского округа Самара, расположенном по адресу: г. Самара, ул. Галактионовская, 132	03.08.2017
Промышленный район						
24.	Индивидуальное жилищное строительство на земельном участке площадью 300 кв.м с кадастровым номером 63:01:0732001:0002 по адресу: ул. Рыночная, д. 7. (Заявитель – Абдувоидова Х.Т.)	Предоставление разрешения на условно разрешенный вид использования земельного участка	06.07.2017	с 06.07.2017 по 26.07.2017	с 07.07.2017 в рабочее время в Департаменте градостроительства городского округа Самара, расположенном по адресу: г. Самара, ул. Галактионовская, 132	03.08.2017
25.	Индивидуальное жилищное строительство на земельном участке площадью 7573 кв.м с кадастровым номером 63:01:0703005:1350 по адресу: Восьмая просека/Балашовский переулок. (Заявитель – Кирсанова Л.Н.)	Предоставление разрешения на условно разрешенный вид использования земельного участка	06.07.2017	с 06.07.2017 по 26.07.2017	с 07.07.2017 в рабочее время в Департаменте градостроительства городского округа Самара, расположенном по адресу: г. Самара, ул. Галактионовская, 132	03.08.2017
26.	Деловое управление на земельном участке площадью 2273 кв.м с кадастровым номером 63:01:0706001:3077 по адресу: ул. Губанова, д. 21. (Заявители – Фельдблит Д.Б., Кобзарев Е.В., Потапов С.В.)	Предоставление разрешения на условно разрешенный вид использования земельного участка	06.07.2017	с 06.07.2017 по 26.07.2017	с 07.07.2017 в рабочее время в Департаменте градостроительства городского округа Самара, расположенном по адресу: г. Самара, ул. Галактионовская, 132	03.08.2017
Советский район						
27.	Индивидуальное жилищное строительство на земельных участках площадью 2236 кв.м с кадастровыми номерами 63:01:0908002:1883, 63:01:0908002:1850, 63:01:0908002:540, 63:01:0908002:1871, по адресам: ул. Майкопская: участок 2А, д.7, д.5 кв.2, д.8. (Заявители – Бирюков И.А., Бирюкова Л.Р., Багров И.Г., Багров В.Г., Додонов С.Д., Додонова В.Д., Оганесян Н.С.)	Предоставление разрешения на условно разрешенный вид использования земельного участка	06.07.2017	с 06.07.2017 по 26.07.2017	с 07.07.2017 в рабочее время в Департаменте градостроительства городского округа Самара, расположенном по адресу: г. Самара, ул. Галактионовская, 132	03.08.2017

Исполняющий обязанности
руководителя Департамента
градостроительства
городского округа Самара
Е.Ю.Бондаренко

Официальное опубликование

АДМИНИСТРАЦИЯ
ГОРОДСКОГО ОКРУГА САМАРА
ПОСТАНОВЛЕНИЕ
от 04.07.2017 г. №548

Об утверждении документации по планировке территории (проекта планировки территории и проекта межевания территории) в целях размещения линейного объекта: «Канализационные сети для подключения (технологического присоединения) к централизованной системе водоотведения многоэтажного жилого дома переменной этажности со встроенно-пристроенными нежилыми помещениями по адресу: город Самара, Железнодорожный район, улица Пензенская, улица Дачная (рядом с домом №74)»

В соответствии с Градостроительным кодексом Российской Федерации, Федеральным законом от 06.10.2003 № 131-ФЗ «Об общих принципах организации местного самоуправления в Российской Федерации», протоколом публичных слушаний от 19.12.2016, заключением по результатам публичных слушаний по проекту в городском округе Самара в целях размещения линейного объекта: «Канализационные сети для подключения (технологического присоединения) к централизованной системе водоотведения многоэтажного жилого дома переменной этажности со встроенно-пристроенными нежилыми помещениями по адресу: город Самара, Железнодорожный район, улица Пензенская, улица Дачная (рядом с домом №74)» от 21.12.2016 постановляю:

1. Утвердить прилагаемую документацию по планировке территории (проект планировки территории и проект межевания территории) в целях размещения линейного объекта: «Канализационные сети для подключения (технологического присоединения) к централизованной системе водоотведения многоэтажного жилого дома переменной этажности со встроенно-пристроенными нежилыми помещениями по адресу: город Самара, Железнодорожный район, улица Пензенская, улица Дачная (рядом с домом №74)», разработанную в соответствии с распоряжением Департамента градостроительства городского округа Самара от 10.05.2016 № РД-371 «О разрешении ООО «Самарские коммунальные системы» подготовки документации по планировке территории (проект планировки и проект межевания) для размещения линейного объекта: «Канализационные сети для подключения (технологического присоединения) к централизованной системе водоотведения многоэтажного жилого дома переменной этажности со встроенно-пристроенными нежилыми помещениями по адресу: город Самара, Железнодорожный район, улица Пензенская, улица Дачная (рядом с домом №74)» согласно приложениям №№ 1, 2.

2. Установить для образуемого земельного участка из земель государственной собственности на который не разграничена, с условным номером 63:01:0000000:3У1, площадью 2528 кв.м вид разрешенного использования – Под канализационные сети для подключения (технологического присоединения) к централизованной системе водоотведения многоэтажного жилого дома переменной этажности со встроенно-пристроенными нежилыми помещениями по адресу: город Самара, Железнодорожный район, улица Пензенская, улица Дачная (рядом с домом №74) (коммунальное обслуживание).

3. Установить для образуемого земельного участка из земель государственной собственности на который не разграничена, с условным номером 63:01:0109003:18, площадью 217 кв.м вид разрешенного использования – Канализационные сети для подключения (технологического присоединения) к централизованной системе водоотведения многоэтажного жилого дома переменной этажности со встроенно-пристроенными нежилыми помещениями по адресу: город Самара, Железнодорожный район, улица Пензенская, улица Дачная (рядом с домом №74) (коммунальное обслуживание).

4. Установить для образуемого земельного участка из земельного участка находящегося в муниципальной собственности городского округа Самара, с условным номером 63:01:0000000:27787, площадью 2461 кв.м вид разрешенного использования - Канализационные сети для подключения (технологического присоединения) к централизованной системе водоотведения многоэтажного жилого дома переменной этажности со встроенно-пристроенными нежилыми помещениями по адресу: город Самара, Железнодорожный район, улица Пензенская, улица Дачная (рядом с домом №74) (коммунальное обслуживание)».

5. Установить для образуемого земельного участка из земельного участка находящегося в собственности Самарской области, с условным номером 63:01:0109003:574, площадью 6 кв.м вид разрешенного использования – Канализационные сети для подключения (технологического присоединения) к централизованной системе водоотведения многоэтажного жилого дома переменной этажности со встроенно-пристроенными нежилыми помещениями по адресу: город Самара, Железнодорожный район, улица Пензенская, улица Дачная (рядом с домом №74) (коммунальное обслуживание).

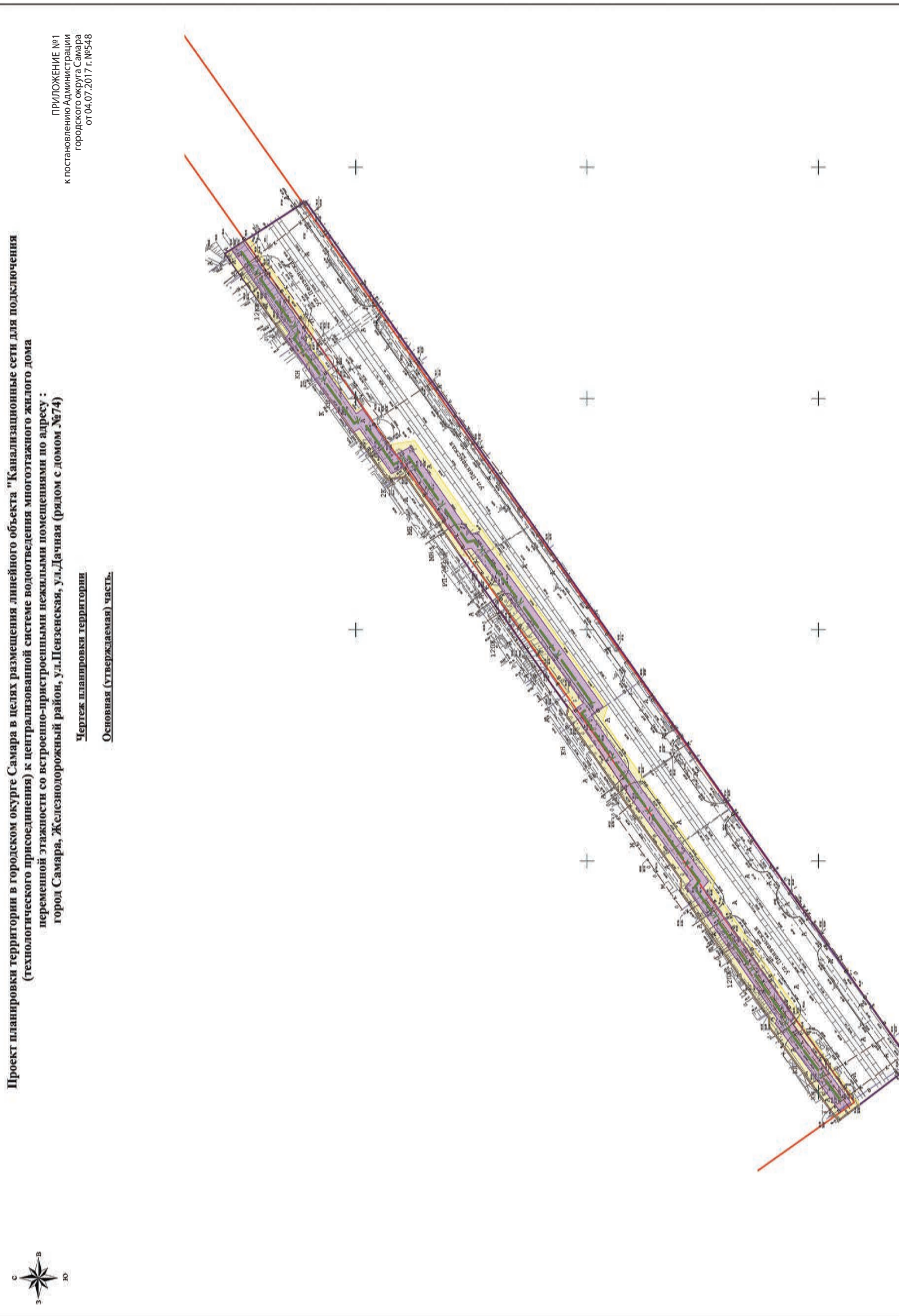
6. Установить для образуемого земельного участка из земельного участка находящегося в частной собственности, с условным номером 63:01:0109003:576, площадью 72 кв.м вид разрешенного использования – Канализационные сети для подключения (технологического присоединения) к централизованной системе водоотведения многоэтажного жилого дома переменной этажности со встроенно-пристроенными нежилыми помещениями по адресу: город Самара, Железнодорожный район, улица Пензенская, улица Дачная (рядом с домом №74) (коммунальное обслуживание).

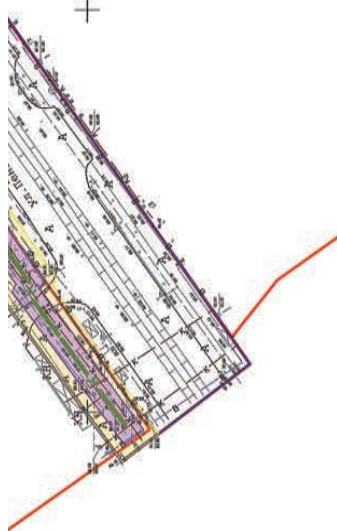
7. Управлению информации и аналитики Администрации городского округа Самара настоящее постановление и утвержденную документацию по планировке территории (проект планировки территории и проект межевания территории) в целях размещения линейного объекта: «Канализационные сети для подключения (технологического присоединения) к централизованной системе водоотведения многоэтажного жилого дома переменной этажности со встроенно-пристроенными нежилыми помещениями по адресу: город Самара, Железнодорожный район, улица Пензенская, улица Дачная (рядом с домом №74)» разместить в сети Интернет на официальном сайте Администрации городского округа Самара и опубликовать в газете «Самарская Газета» в течение 7 дней со дня принятия настоящего постановления.

8. Настоящее постановление вступает в силу со дня его принятия.

Контроль за выполнением настоящего постановления оставляю за собой.

Глава городского округа
О.Б.Фурсов





КРАТКАЯ ХАРАКТЕРИСТИКА ОБЪЕКТА

№ п/п	Наименование показателя	Ед. изм.	Показатели
1	Протяженность, в т.ч.: - подорожные, в т.ч.: - с подорожными с трубой - стальной для надземных систем биомассовой канализации с227/200мм тип "Редга" - ПНД ПЗ-100 SDR17 с225x13,4 по ГОСТ 18599-2003;	м	404,47 68,85
2	Средняя глубина закладки	м	2,80
3	Площадь полосы отвода, в т.ч.: - размер земельных участков для размещения колодезь	га	0,5285

Чертеж планировки территории, включающий в себя:

- красные линии
- линии, обозначающие дороги, улицы, проезды
- линии связи
- объекты инженерной и транспортной инфраструктуры
- проходы к водным объектам общего пользования и их береговым полосам
- границы зон планируемого размещения объектов социально-культурного и коммунально-бытового значения, иных объектов капитального строительства
- границы зон планируемого размещения объектов федерального значения, объектов регионального значения, объектов местного значения,

по адресу: г. Пензенская, Железнодорожный район, ул. Пензенская, ул. Дачная (рядом с домом №74)

Условия размещения линейного объекта

Данный проект разработан в соответствии с:

- Градостроительным кодексом РФ;
- Земельным кодексом РФ;
- Водным кодексом РФ;
- Лесным кодексом РФ;
- Федеральным законом от 24.07.2007 № 221-ФЗ «О государственном кадастре недвижимости»;
- Генеральным планом городского округа Самара, утвержденным решением Думы г.о. Самара от 20.03.2008 № 539;
- Правилами застройки и землепользования, утвержденными постановлением Самарской городской Думы от 21.04.2001 № 61;
- Инструкцией о порядке проектирования и установления красных линий в городах и других поселениях Российской Федерации (РДС 30-201-98), принятой постановлением Госстроя России от 06.04.1998 № 18-30;
- Постановлением Госстроя РФ от 29.10.2002 № 150 «Об утверждении Инструкции о порядке разработки, согласования, экспертизы и утверждения градостроительной документации»;
- СНиП 12-01-2004 Организация строительства;
- СНиП 32.13330.2012 Канализация. Наружные сети и сооружения. Актуализированная редакция СНиП 2.04.03-85;
- СН 456-73. Нормы отвода земель для магистральных водоводов и канализационных коллекторов.
- иными нормативными правовыми актами проектирования: Региональными нормативными градостроительного проектирования Самарской области, Сводами правил, СНиПами, СанПиНами и др.

Целью проекта планировки территории в целях размещения линейного объекта «Канализационные сети многоэтажного жилого дома перенесенной этажности со встроенно-пристроенными нежилыми помещениями для технологического присоединения к централизованной системе водоотведения по адресу: город Самара, Железнодорожный район, улица Пензенская, рядом с домом № 74 по улице Дачной», является установление границ полосы отвода линейного объекта.

Проектируемая трасса самотечного канализационного коллектора располагается по адресу: город Самара, Железнодорожный район, ул. Пензенская, ул. Дачная (рядом с домом №74)
Объект капитального строительства представляет собой трассу протяженностью 473,32 м, средняя глубина закладки составляет 2,8 м.

Отсутствует необходимость сноса капитальных строений, ветхого жилья и иных сооружений.
Общая площадь полосы отвода 0,5285 Га.

Объекты с особыми условиями (гослесфонд, водоохранные зоны, санитарно-защитные зоны, режимные зоны), полные ископаемые, памятники и объекты культурного наследия в границах разработки документации по планировке территории - отсутствуют.

Условные обозначения:

- красные линии
- линии отступа от красных линий в целях определения места допустимого размещения зданий, строений, сооружений
- линии, обозначающие дороги, улицы, проезды
- проектируемая выделенная КТ
- Границы зон планируемого размещения объектов коммунально-бытового назначения
- Границы разработки документации по планировке территории
- Охранная зона проектируемой канализации К1 (3м)

Примечания:

- Красные линии перенесены с разбивочного чертежа красных линий, выполненного в соответствии с Инструкцией о порядке проектирования и установления красных линий в городах и других поселениях Российской Федерации (в части не противоречащей действующему законодательству), являющегося графическим материалом по обоснованию проекта
- Границы зон планируемого размещения объектов федерального значения, объектов регионального значения, объектов местного значения в рамках разрабатываемой документации по планировке территории не предусмотрены.
- Существующие объекты капитального строительства федерального и регионального значения в рамках разрабатываемой документации по планировке территории отсутствуют.
- В границах разрабатываемой документации по планировке территории частично располагается объект капитального строительства местного значения - объект дорожного хозяйства - улица Пензенская.
- Линии регулирования застройки (линии отступа от красных линий в целях определения места допустимого размещения зданий, строений, сооружений) в границах разработки документации по планировке территории, устанавливаются по красной линии, согласно Правилам застройки и землепользования в г. Самара, утвержденным Постановлением Самарской городской Думы от 26.04.2001 № 61.
- Объект - «Канализационные сети для подключения (технологического присоединения) к централизованной системе водоотведения многоэтажного жилого дома перенесенной этажности со встроенно-пристроенными нежилыми помещениями по адресу: город Самара, Железнодорожный район, улица Пензенская, ул. Дачная (рядом с домом № 74)» является объектом коммунально-бытового назначения не относится к объектам федерального значения, объектов регионального значения, объектов местного значения.

УТВЕРЖДАЮ:

Глава городского округа Самара
СОГЛАСОВАНО:
Руководитель Департамента градостроительства городского округа Самара
Заместитель руководителя Департамента градостроительства городского округа Самара
Заместитель руководителя Управления инженерной инфраструктуры Департамента градостроительства городского округа Самара

13/2016-П/ПТ	
Исполнитель	Колуч
Телефон	Лист
Подпись	Дата
Проект планировки территории	Страница
Основная (утверждаемая) часть	Лист
Чертеж планировки территории	П
М 1:1000	1
ООО "ЮГ-САМАРА"	Листов
г. Самара	Листов

Сотворено
Взам. инв. N
Полн. и дата
Ивл. N подл.

Официальное опубликование

Проект межевания территории в городском округе Самара в целях размещения линейного объекта "Канализационные сети для подключения (технологического присоединения) к централизованной системе водоотведения многоквартирного жилого дома переменной этажности со встроенно-пристроенными нежилыми помещениями по адресу: город Самара, Железнодорожный район, ул. Пензенская, ул. Дачная (рядом с домом №74)

ПРИЛОЖЕНИЕ №2
к постановлению Администрации
городского округа Самара
от 04.07.2017 г. №548

Чертеж межевания

Чертеж межевания территории, на котором отображаются:

- красные линии, утвержденные в составе проекта планировки;
- линии отступа от красных линий в целях определения места допустимого размещения зданий, строений, сооружений;
- границы образуемых и изменяемых земельных участков на кадастровом плане территории, условные номера образуемых земельных участков;
- границы территорий объектов культурного наследия;
- границы зон с особыми условиями использования территорий;
- границы зон действия публичных сервитутов;



Условные обозначения:

- красные линии
- линии отступа от красных линий в целях определения места допустимого размещения зданий, строений, сооружений
- линии, обозначающие дороги, улицы, проезды
- проектируемая выделенная КТ

Границы зон планируемого размещения объектов коммунально-бытового назначения

- Границы зоны планируемого размещения объекта
- Границы разработки документации по планировке территории
- Граница зоны с особым режимом использования территории (охранная зона линейного объекта "Канализационные сети для подключения (технологического присоединения) к централизованной системе водоотведения многоквартирного жилого дома переменной этажности со встроенно-пристроенными нежилыми помещениями по адресу: ул. Пензенская, Железнодорожный район, ул. Пензенская, ул. Дачная (рядом с домом №74)
- Граница образуемого земельного участка из земель, государственная собственность на которые не разграничена, государственным номером 63:01:0000000:51
- Части земельных участков с кадастровыми номерами 63:01:0109003:18, 63:01:0000000:27787, 63:01:0109003:574, 63:01:0109003:576, образуемых в целях размещения линейного объекта "Канализационные сети для подключения (технологического присоединения) к централизованной системе водоотведения многоквартирного жилого дома переменной этажности со встроенно-пристроенными нежилыми помещениями по адресу: город Самара, Железнодорожный район, ул. Пензенская, ул. Дачная (рядом с домом №74)"
- Границы зон действия публичных сервитутов
- Границы земельного участка, который после образования будет относиться к территориям общего пользования

Примечание:

- Системному Управлению государственной охраны объектов культурного наследия Самарской области от 17.02.2016 №45/701) объект культурного наследия на данной территории отсутствует.
- Данные регулирования застройки (земельный отступ от красных линий и отступы от мест допустимого размещения зданий, строений, сооружений) в границах разработки документации по планировке территории, устанавливаются по красной линии, согласно Правилам застройки и землепользования в г. Самара.
- Границы зон действия публичных сервитутов в рамках реализуемого проекта отсутствуют и не предусматриваются.
- Объект - "Канализационные сети для подключения (технологического присоединения) к централизованной системе водоотведения многоквартирного жилого дома переменной этажности со встроенно-пристроенными нежилыми помещениями по адресу: город Самара, Железнодорожный район, ул. Пензенская, ул. Дачная (рядом с домом №74)" является объектом коммунально - бытового назначения и относится к объектам федерального значения, объектам регионального значения, объектам местного значения.

Общая площадь планируемой зоны размещения линейного объекта "Канализационные сети для подключения (технологического присоединения) к централизованной системе водоотведения многоквартирного жилого дома переменной этажности со встроенно-пристроенными нежилыми помещениями по адресу: город Самара, Железнодорожный район, ул. Пензенская, ул. Дачная (рядом с домом №74)"

S = 5285 кв.м.

Наим. точки	X	Координата Y
14	-340,26	2797,10
15	-340,68	2791,92
16	-391,02	2862,99
17	-392,31	2870,35
18	-393,31	2870,35
19	-340,32	2931,21
20	-344,55	2924,88
21	-391,61	2865,08
22	-300,77	2893,03
23	-300,77	2893,03
24	-178,85	3013,33
25	-180,15	3014,24
26	-174,07	3019,94
27	-166,62	3030,24
28	-144,18	3062,19
29	-144,18	3062,19
30	-154,00	3069,08
31	-182,01	3024,64
32	-182,01	3024,64
33	-195,86	3000,02
34	-195,86	3000,02
35	-199,60	2994,98
36	-217,32	2979,56
37	-217,32	2979,56
38	-225,46	2980,44
39	-225,46	2980,44
40	-250,52	2942,59
41	-250,52	2942,59
42	-302,90	2868,53
43	-302,90	2868,53
44	-306,92	2860,96
45	-327,23	2831,16
46	-355,18	2792,44
47	-382,87	2731,18
48	-392,31	2731,18
49	-391,61	2731,09
50	-407,35	2708,90
51	-407,35	2708,90
52	-417,72	2705,52
53	-406,60	2687,68
54	-378,83	2728,21
55	-378,72	2731,93
56	-340,36	2787,10

Каталог координат земельного участка, который после образования будет относиться к территориям общего пользования

Наим. точки	X	Координата Y
1	-342,64	2788,93
2	-344,71	2791,41
3	-343,32	2793,38
4	-319,89	2825,99
5	-319,89	2825,99
6	-298,48	2868,20
7	-271,89	2905,70
8	-250,03	2935,31
9	-247,02	2934,60
10	-215,46	2967,49
11	-201,55	2987,12
12	-198,69	2985,14
13	-189,63	3026,15
14	-189,63	3026,15
15	-154,31	3052,68
16	-146,48	3064,13
17	-151,39	3067,38
18	-159,22	3056,43
19	-177,66	3026,05
20	-177,66	3026,05
21	-203,01	2995,43
22	-217,20	2975,42
23	-217,20	2975,42
24	-240,63	2941,38
25	-252,51	2942,05
26	-276,76	2909,22
27	-306,85	2866,78
28	-306,85	2866,78
29	-324,81	2829,40
30	-348,17	2796,91
31	-352,43	2791,13
32	-350,21	2788,52
33	-380,08	2732,51
34	-388,26	2730,59
35	-414,04	2695,48
36	-409,20	2691,93
37	-382,26	2731,52
38	-357,87	2767,09
39	-342,64	2788,93

Граница образуемого земельного участка из земель, государственная собственность на которые не разграничена, с кадастровым номером 63:01:0000000:371, площадью 2528 кв.м., с видом разрешенного использования: "Под канализационные сети для подключения (технологического присоединения) к централизованной системе водоотведения многоквартирного жилого дома переменной этажности со встроенно-пристроенными нежилыми помещениями по адресу: город Самара, Железнодорожный район, ул. Дачная (рядом с домом №74)"

S 63:01:0000000:371 = 2528 кв.м.

Наим. точки	X	Координата Y
1	-349,44	2773,54
2	-359,23	2780,87
3	-391,61	2731,09
4	-395,25	2725,95
5	-391,52	2723,45
6	-392,28	2722,32
7	-407,35	2708,90
8	-409,76	2705,61
9	-411,42	2703,33
10	-417,78	2694,98
11	-417,78	2694,98
12	-398,84	2669,61
13	-397,29	2711,20
14	-382,87	2731,18
15	-382,87	2731,18
16	-373,55	2742,29
17	-373,55	2742,29
18	-374,41	2742,91
19	-372,58	2741,59
20	-372,58	2741,59
21	-372,58	2741,59
22	-372,58	2741,59
23	-372,58	2741,59
24	-372,58	2741,59
25	-372,58	2741,59
26	-372,58	2741,59
27	-372,58	2741,59
28	-372,58	2741,59
29	-372,58	2741,59
30	-372,58	2741,59
31	-372,58	2741,59
32	-372,58	2741,59
33	-372,58	2741,59
34	-372,58	2741,59
35	-372,58	2741,59
36	-372,58	2741,59
37	-372,58	2741,59
38	-372,58	2741,59
39	-372,58	2741,59
40	-372,58	2741,59
41	-372,58	2741,59
42	-372,58	2741,59
43	-372,58	2741,59
44	-372,58	2741,59
45	-372,58	2741,59
46	-372,58	2741,59
47	-372,58	2741,59
48	-372,58	2741,59
49	-372,58	2741,59
50	-372,58	2741,59
51	-372,58	2741,59
52	-372,58	2741,59
53	-372,58	2741,59
54	-372,58	2741,59
55	-372,58	2741,59
56	-372,58	2741,59

Каталог зон использования территории с особыми условиями использования территории

Наим. точки	X	Координата Y
1	-342,64	2788,93
2	-344,71	2791,41
3	-343,32	2793,38
4	-319,89	2825,99
5	-319,89	2825,99
6	-298,48	2868,20
7	-271,89	2905,70
8	-250,03	2935,31
9	-247,02	2934,60
10	-215,46	2967,49
11	-201,55	2987,12
12	-198,69	2985,14
13	-189,63	3026,15
14	-189,63	3026,15
15	-154,31	3052,68
16	-146,48	3064,13
17	-151,39	3067,38
18	-159,22	3056,43
19	-177,66	3026,05
20	-177,66	3026,05
21	-203,01	2995,43
22	-217,20	2975,42
23	-217,20	2975,42
24	-240,63	2941,38
25	-252,51	2942,05
26	-276,76	2909,22
27	-306,85	2866,78
28	-306,85	2866,78
29	-324,81	2829,40
30	-348,17	2796,91
31	-352,43	2791,13
32	-350,21	2788,52
33	-380,08	2732,51
34	-388,26	2730,59
35	-414,04	2695,48
36	-409,20	2691,93
37	-382,26	2731,52
38	-357,87	2767,09
39	-342,64	2788,93

Часть земельного участка с кадастровым номером 63:01:0109003:18, образуемого для размещения линейного объекта "Канализационные сети для подключения (технологического присоединения) к централизованной системе водоотведения многоквартирного жилого дома переменной этажности со встроенно-пристроенными нежилыми помещениями по адресу: город Самара, Железнодорожный район, ул. Пензенская, ул. Дачная (рядом с домом №74)"

S1 = 2461 кв.м.

Наим. точки	X	Координата Y
1	-217,46	2980,46
2	-225,49	2981,72
3	-250,52	2945,36
4	-333,80	2844,24
5	-306,92	2860,96
6	-327,23	2831,16
7	-355,18	2792,44
8	-354,06	2788,29
9	-349,44	2773,54
10	-349,44	2773,54
11	-340,68	2791,92
12	-317,52	2824,12
13	-317,52	2824,12
14	-319,57	2831,40
15	-319,57	2831,40
16	-292,55	2869,10
17	-292,55	2869,10
18	-287,30	2870,35
19	-252,80	2926,40
20	-254,38	2927,77
21	-252,61	2926,68
22	-249,32	2931,21
23	-249,29	2931,23
24	-249,29	2931,23
25	-249,29	2931,23
26	-249,29	2931,23
27	-249,29	2931,23
28	-249,29	2931,23
29	-249,29	2931,23
30	-249,29	2931,23
31	-249,29	2931,23
32	-249,29	2931,23
33	-249,29	2931,23
34	-249,29	2931,23
35	-249,29	2931,23
36	-249,29	2931,23
37	-249,29	2931,23
38	-249,29	2931,23
39	-249,29	2931,23
40	-249,29	2931,23
41	-249,29	2931,23
42	-249,29	2931,23
43	-249,29	2931,23
44	-249,29	2931,23
45	-249,29	2931,23
46	-249,29	2931,23
47	-249,29	2931,23
48	-249,29	2931,23
49	-249,29	2931,23
50	-249,29	2931,23
51	-249,29	2931,23
52	-249,29	2931,23
53	-249,29	2931,23
54	-249,29	2931,23
55	-249,29	2931,23
56	-249,29	2931,23

Каталог зон использования территории с особыми условиями использования территории

Наим. точки	X	Координата Y
1	-217,46	2980,46
2	-217,46	2980,46
3	-217,46	2980,46
4	-217,46	2980,46
5	-217,46	2980,46
6	-217,46	2980,46
7	-217,46	2980,46
8	-217,46	2980,46
9	-217,46	2980,46
10	-217,46	2980,46
11	-217,46	2980,46
12	-217,46	2980,46
13	-217,46	2980,46
14	-217,46	2980,46
15	-217,46	2980,46
16	-217,46	2980,46
17	-217,46	2980,46
18	-217,46	2980,46
19	-217,46	2980,46
20	-217,46	2980,46
21	-217,46	2980,46
22	-217,46	2980,46
23	-217,46	2980,46
24	-217,46	2980,46
25	-217,46	2980,46
26	-217,46	2980,46
27	-217,46	2980,46
28	-217,46	2980,46
29	-217,46	2980,46
30	-217,46	2980,46
31	-217,46	2980,46
32	-217,46	2980,46
33	-217,46	2980,46
34	-217,46	2980,46
35	-217,46	2980,46
36	-217,46	2980,46
37	-217,46	2980,46
38	-217,46	2980,46
39	-217,46	2980,46
40	-217,46	2980,46
41	-217,46	2980,46
42	-217,46	2980,46
43	-217,46	2980,46
44	-217,46	2980,46
45	-217,46	2980,46
46	-217,46	2980,46
47	-217,46	2980,46
48	-217,46	2980,46
49	-217,46	2980,46
50	-217,46	2980,46
51	-217,46	2980,46
52	-217,46	2980,46
53	-217,46	2980,46
54	-217,46	2980,46
55	-217,46	2980,46
56	-217,46	2980,46

Часть земельного участка с кадастровым номером 63:01:0109003:574, образуемого для размещения линейного объекта "Канализационные сети для подключения (технологического присоединения) к централизованной системе водоотведения многоквартирного жилого дома переменной этажности со встроенно-пристроенными нежилыми помещениями по адресу: город Самара, Железнодорожный район, ул. Пензенская, ул. Дачная (рядом с домом №74)"

S2 = 2461 кв.м.

||
||
||

Официальное опубликование

АДМИНИСТРАЦИЯ ГОРОДСКОГО ОКРУГА САМАРА
ПОСТАНОВЛЕНИЕ
от 04.07.2017 г. №549

Об утверждении документации по планировке территории (проекта планировки территории и проекта межевания территории) в городском округе Самара в целях размещения линейного объекта: «Реконструкция МГ ОГПЗ-КАТЗ с телемеханизацией линейной части» в Самарской области городского округа Самара»

В соответствии с Градостроительным кодексом Российской Федерации, Федеральным законом от 06.10.2003 № 131-ФЗ «Об общих принципах организации местного самоуправления в Российской Федерации», протоколом публичных слушаний от 17.02.2017, заключением по результатам публичных слушаний по проекту планировки и проекту межевания территории для размещения линейного объекта: «Реконструкция МГ ОГПЗ-КАТЗ с телемеханизацией линейной части» в Красноглинском районе городского округа Самара» от 22.02.2017 постановляю:

1. Утвердить документацию по планировке территории (проект планировки территории и проект межевания территории) в целях размещения линейного объекта: «Реконструкция МГ ОГПЗ-КАТЗ с телемеханизацией линейной части» в Самарской области городского округа Самара», разработанную в соответствии с распоряжением Департамента градостроительства городского округа Самара от 30.06.2016 № РД-655 «О разрешении ПАО «Газпром» подготовки документации по планировке территории в городском округе Самара в целях размещения линейного объекта «Реконструкция МГ ОГПЗ-КАТЗ с телемеханизацией линейной части» в Самарской области городского округа Самара» согласно приложениям № 1 и № 2.

2. Установить для образуемых земельных участков из земель, государственная собственность на который не разграничена, с условным номером 63:32:1804002:3У4, площадью 8753,29 кв.м, с условным номером 63:17:2401004:3У3, площадью 9315,3 кв.м, с условным номером 63:01:0353003:3У2, площадью 1250,62 кв.м, с условным номером 63:01:0353003:3У1, площадью 132,37 кв.м вид разрешенного использования – «коммунальное обслуживание» («Реконструкция МГ ОГПЗ-КАТЗ с телемеханизацией линейной части»).

3. Управлению информации и аналитики Администрации городского округа Самара настоящее постановление и утвержденную документацию по планировке территории (проект планировки территории и проект межевания территории) в целях размещения линейного объекта: «Реконструкция МГ ОГПЗ-КАТЗ с телемеханизацией линейной части» в Самарской области городского округа Самара разместить в сети Интернет на официальном сайте Администрации городского округа Самара и опубликовать в газете «Самарская Газета» в течение 7 дней со дня принятия настоящего постановления.

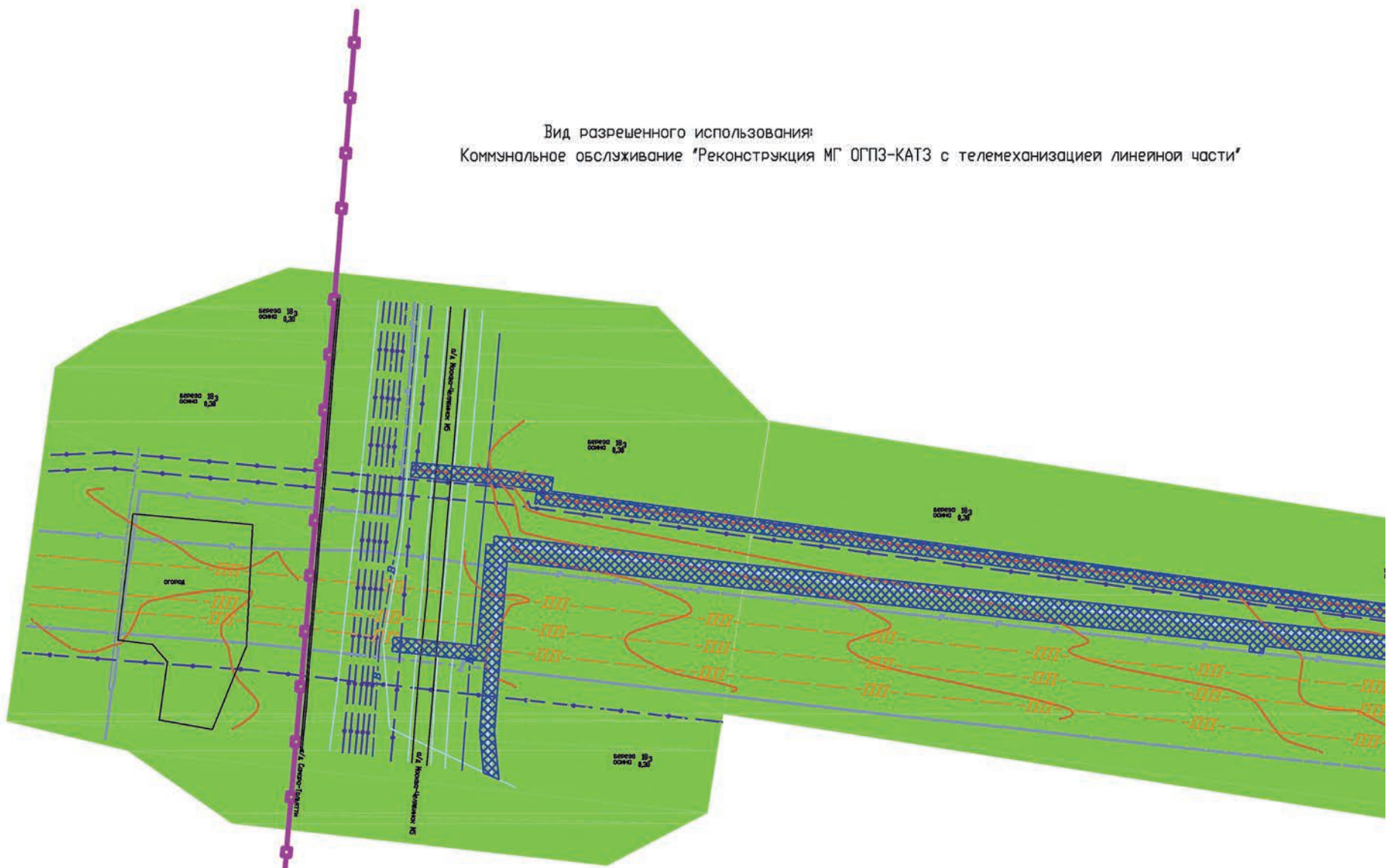
4. Настоящее постановление вступает в силу со дня его принятия.

Контроль за выполнением настоящего постановления оставляю за собой.

Глава городского округа
О.Б.Фурсов

САМАРСКАЯ ОБЛАСТЬ Городской округ Самара

Вид разрешенного использования:
Коммунальное обслуживание «Реконструкция МГ ОГПЗ-КАТЗ с телемеханизацией линейной части»



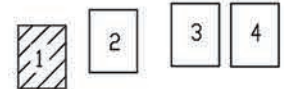
ПРИМЕЧАНИЕ:

1. Границы зон планируемого размещения объектов социально-культурного и коммунально-бытового назначения, иных объектов капитального строительства не отображены ввиду их отсутствия;
2. Границы зон планируемого размещения объектов федерального значения, объектов регионального значения не отображены ввиду их отсутствия;
3. Границы зоны планируемого размещения объекта местного значения совпадает с границей объекта «Реконструкция МГ ОГПЗ-КАТЗ с телемеханизацией линейной части».
4. В связи с отсутствием проектируемых мероприятий по инженерной подготовке территории (организация отвода поверхностных вод), сооружения инженерной защиты территории от воздействия чрезвычайных ситуаций природного и техногенного характера схема вертикальной планировки и инженерной подготовки в данном проекте не разрабатывалась.

5. В границах пл с телемеханизац

Инт. № подл.	Погр. и дата	Взам. инв. №	Инв. № дубл.	Погр. и дата

ПРИЛОЖЕНИЕ №1
к постановлению Администрации
городского округа Самара
от 04.07.2017 г. №549



Мы, нижеподписавшиеся составили настоящий акт о том, что устанавливаемые границы зон планируемого размещения объекта местного значения (границы отвода земельного участка для реконструкции МГ ОГПЗ-КАТЗ с телемеханизацией линейной части), показанные на чертеже, не противоречат решениям Генерального плана городского округа Самара, Правилам застройки и землепользования Самары, утвержденным постановлением Самарской Думы от 25.04.2001 г. N 61; требованиям технических регламентов, градостроительных регламентов с учетом границ территории культурного наследия народов РФ, границ территории вновь выявленных объектов культурного наследия, границ зон с особыми условиями использования территории.

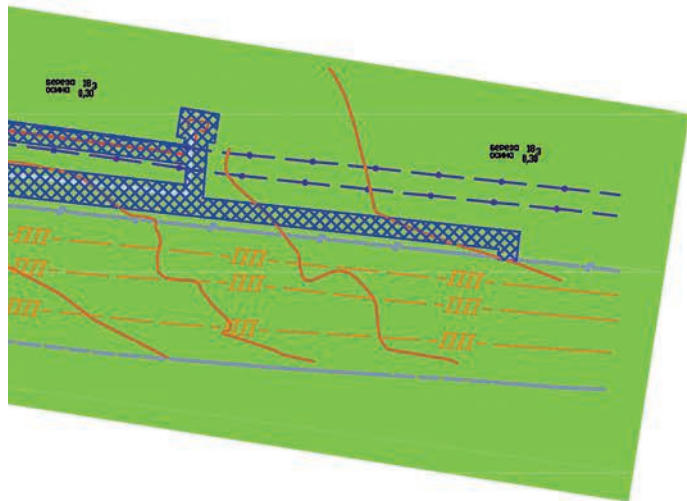
Ответственные исполнители чертежа:

Директор _____ / _____ /
ГИП _____ / _____ /

Утверждаю:
Глава городского округа Самара _____ / О.Б.Фурсов
Согласовано:
Руководитель Департамента градостроительства городского
округа Самара _____ / С.В.Рубаков

Заместитель руководителя Департамента градостроительства
городского округа Самара _____ / С.Н. Шанов

Заместитель руководителя управления инженерной инфраструктуры Департамента Градостроительства
городского округа Самара _____ / Н.Н.Марчук



Условные обозначения

- существующий продуктопровод
- существующий водопровод (материал, диаметр, глубина в метрах, давление)
- существующий подземный газопровод (материал, диаметр, глубина в метрах, давление)
- существующая воздушная линия электропередачи (мощность и количество проводов)
- существующая кабельная линия связи (глубина в метрах)
- проектируемая трасса ВЛ
- проектируемая трасса КЛС
- проектируемая трасса КТМ
- граница города
- зона планируемого размещения объекта местного значения "Реконструкция МГ ОГПЗ-КАТЗ с телемеханизацией линейной части"

«... планируемого размещения объекта "Реконструкция МГ ОГПЗ-КАТЗ с телемеханизацией линейной части" красные линии отсутствуют.

Реконструкция МГ ОГПЗ-КАТЗ с телемеханизацией линейной части							
Изм.	Лист	№ докум.	Погн.	Дата	Статус		
Разраб.					Проект планировки территории		
Проб.							
Т.контр.							
Н.контр.					Чертеж планировки территории (основной чертеж) М 1:2000		
Утв.							
					Статус	Лист	Листов
					П	1	4
					ООО "ГЕОКАДИНЖИНИРИНГ" 2016 г.		

Официальное опубликование

АДМИНИСТРАЦИЯ ГОРОДСКОГО ОКРУГА САМАРА ПОСТАНОВЛЕНИЕ от 03.07.2017 № 540

О внесении изменений в постановление Администрации городского округа Самара от 06.02.2012 № 74 «О предоставлении субсидий некоммерческим организациям, не являющимся муниципальными учреждениями, осуществляющим территориальное общественное самоуправление на территории городского округа Самара» и признании утратившими силу отдельных муниципальных правовых актов

В соответствии с Федеральным законом от 06.10.2003 № 131-ФЗ «Об общих принципах организации местного самоуправления в Российской Федерации», Уставом городского округа Самара в целях приведения муниципального правового акта в соответствие с действующим законодательством постановляю:

1. Внести в постановление Администрации городского округа Самара от 06.02.2012 № 74 «О предоставлении субсидий некоммерческим организациям, не являющимся муниципальными учреждениями, осуществляющим территориальное общественное самоуправление на территории городского округа Самара» следующие изменения:

- 1.1. Пункты 3.1, 3.2 и 3.3 исключить.
- 1.2. В приложении № 1 «Порядок определения объема и предоставления субсидий некоммерческим организациям, не являющимся муниципальными учреждениями, осуществляющим территориальное общественное самоуправление на территории городского округа Самара, на осуществление уставной деятельности» к постановлению (далее – Порядок):
 - 1.2.1. Пункты 1, 3, 4 и 8 исключить.
 - 1.2.2. Абзацы второй – четвертый пункта 9 исключить.
 - 1.2.3. Пункты 10 – 15, 17, 22 – 27 исключить.
 - 1.2.4. Приложения № 1, № 4 и № 5 к Порядку исключить.
- 1.3. Приложения № 3 и № 4 к постановлению исключить.

2. Признать утратившими силу следующие муниципальные правовые акты: постановление Администрации городского округа Самара от 06.02.2012 № 74 «О порядке определения объема и предоставления в 2012 - 2014 гг. субсидий некоммерческим организациям, не являющимся муниципальными учреждениями, осуществляющим территориальное общественное самоуправление на территории городского округа Самара»;

постановление Администрации городского округа Самара от 27.11.2012 № 1549 «О внесении изменений в приложение к постановлению Администрации городского округа Самара от 06.02.2012 № 74 «О порядке определения объема и предоставления в 2012 - 2014 гг. субсидий некоммерческим организациям, не являющимся муниципальными учреждениями, осуществляющим территориальное общественное самоуправление на территории городского округа Самара»;

постановление Администрации городского округа Самара от 30.12.2013 № 1922 «О внесении изменений в постановление Администрации городского округа Самара от 06.02.2012 № 74 «О Порядке определения объема и предоставления в 2012 - 2014 гг. субсидий некоммерческим организациям, не являющимся муниципальными учреждениями, осуществляющим территориальное общественное самоуправление на территории городского округа Самара»;

постановление Администрации городского округа Самара от 19.09.2014 № 1436 «О внесении изменений в постановление Администрации городского округа Самара от 06.02.2012 № 74 «О Порядке определения объема и предоставления в 2012 - 2014 гг. субсидий некоммерческим организациям, не являющимся муниципальными учреждениями, осуществляющим территориальное общественное самоуправление на территории городского округа Самара»;

постановление Администрации городского округа Самара от 08.12.2014 № 1839 «О внесении изменений в постановление Администрации городского округа Самара от 06.02.2012 № 74 «О предоставлении субсидий некоммерческим организациям, не являющимся муниципальными учреждениями, осуществляющим территориальное общественное самоуправление на территории городского округа Самара»;

постановление Администрации городского округа Самара от 15.04.2016 № 472 «О внесении изменений в постановление Администрации городского округа Самара от 06.02.2012 № 74 «О предоставлении субсидий некоммерческим организациям, не являющимся муниципальными учреждениями, осуществляющим территориальное общественное самоуправление на территории городского округа Самара»;

постановление Администрации городского округа Самара от 26.10.2016 № 1401 «О внесении изменений в постановление Администрации городского округа Самара от 06.02.2012 № 74 «О предоставлении субсидий некоммерческим организациям, не являющимся муниципальными учреждениями, осуществляющим территориальное общественное самоуправление на территории городского округа Самара»;

постановление Администрации городского округа Самара от 05.05.2017 № 353 «О внесении изменений в постановление Администрации городского округа Самара от 06.02.2012 № 74 «О предоставлении субсидий некоммерческим организациям, не являющимся муниципальными учреждениями, осуществляющим территориальное общественное самоуправление на территории городского округа Самара».

3. Настоящее постановление вступает в силу со дня его официального опубликования, за исключением пункта 2 настоящего постановления, который вступает в силу с 20 января 2018 г.

4. Контроль за выполнением настоящего постановления возложить на заместителя главы городского округа – руководителя Департамента управления делами Администрации городского округа Самара Филатова А.А.

**Глава городского округа
О.Б.Фурсов**

АДМИНИСТРАЦИЯ ГОРОДСКОГО ОКРУГА САМАРА ПОСТАНОВЛЕНИЕ от 03.07.2017 № 542

О внесении изменений в постановление Администрации городского округа Самара от 15.08.2016 № 1138 «Об утверждении состава Комиссии по застройке и землепользованию при Главе городского округа Самара»

В целях уточнения персонального состава и оптимизации деятельности Комиссии по застройке и землепользованию при Главе городского округа Самара постановляю:

1. Внести в приложение к постановлению Администрации городского округа Самара от 15.08.2016 № 1138 «Об утверждении состава Комиссии по застройке и землепользованию при Главе городского округа Самара» следующие изменения:

- 1.1. Вывести из состава Комиссии по застройке и землепользованию при Главе городского округа Самара (далее – Комиссия) Рубакова С.В.
- 1.2. Ввести в состав Комиссии Бондаренко Елену Юрьевну – исполняющего обязанности руководителя Департамента градостроительства городского округа Самара.

2. Управлению информации и аналитики Администрации городского округа Самара обеспечить размещение настоящего постановления в сети Интернет на сайте Администрации городского округа Самара.

3. Опубликовать настоящее постановление в газете «Самарская Газета».

4. Настоящее постановление вступает в силу со дня его принятия.

Контроль за выполнением настоящего постановления возложить на первого заместителя главы городского округа Самара Слестина В.В.

**Глава городского округа
О.Б.Фурсов**

АДМИНИСТРАЦИЯ ГОРОДСКОГО ОКРУГА САМАРА ПОСТАНОВЛЕНИЕ от 04.07.2017 № 552

О внесении изменений в постановление Главы города Самары от 20.04.2005 № 880 «Об определении перечня мест (объектов) для отбывания наказания в виде обязательных и исправительных работ на территории городского округа Самара»

В целях создания условий для исполнения наказаний в виде обязательных и исправительных работ в соответствии со статьями 25 и 39 Уголовно-исполнительного кодекса Российской Федерации, Федеральным законом от 06.10.2003 № 131-ФЗ «Об общих принципах организации местного самоуправления в Российской Федерации» постановляю:

1. Внести в постановление Главы города Самары от 20.04.2005 № 880 «Об определении перечня мест (объектов) для отбывания наказания в виде обязательных и исправительных работ на территории городского округа Самара» следующие изменения:

1.1. Приложение № 1 к постановлению дополнить пунктом 78 следующего содержания: «78. Государственное бюджетное учреждение здравоохранения Самарской области «Самарская городская клиническая больница № 8»».

1.2. Приложение № 2 к постановлению дополнить пунктом 78 следующего содержания: «78. Государственное бюджетное учреждение здравоохранения Самарской области «Самарская городская клиническая больница № 8»».

2. Настоящее постановление вступает в силу со дня его принятия.

3. Опубликовать настоящее постановление в газете «Самарская Газета».

4. Контроль за выполнением настоящего постановления возложить на заместителя главы городского округа – руководителя Правового департамента Администрации городского округа Самара Тимреча С.А.

**Глава городского округа
О.Б.Фурсов**

ДУМА ГОРОДСКОГО ОКРУГА САМАРА РЕШЕНИЕ от 13 июня 2017 № 207

О внесении изменений в Устав городского округа Самара Самарской области

Рассмотрев вопрос о внесении изменений в Устав городского округа Самара Самарской области, в соответствии со статьей 44 Федерального закона от 06 октября 2003 года № 131-ФЗ «Об общих принципах организации местного самоуправления в Российской Федерации» Дума городского округа Самара

РЕШИЛА:

1. Внести в Устав городского округа Самара Самарской области, утвержденный Решением Думы городского округа Самара от 10 июля 2006 года № 294 (в редакции Решений Думы городского округа Самара от 31 июля 2008 года № 623, от 06 августа 2009 года № 772, от 24 июня 2010 года № 935, от 20 мая 2011 года № 98, от 30 августа 2011 года № 125, от 06 сентября 2012 года № 251, от 26 сентября 2013 года № 359, от 27 марта 2014 года № 403, от 17 ноября 2014 года № 467, от 07 мая 2015 года № 534, от 03 декабря 2015 года № 34, от 02 февраля 2017 года № 172), (далее – Устав) следующие изменения:

1.1. В подпункте 7 пункта 2 статьи 7.1 Устава слова «организация отдыха детей в каникулярное время» заменить словами «осуществление в пределах своих полномочий мероприятий по обеспечению организации отдыха детей в каникулярное время, включая мероприятия по обеспечению безопасности их жизни и здоровья».

1.2. Подпункт «б» пункта 2.1 статьи 23 Устава изложить в следующей редакции:
«а) заниматься предпринимательской деятельностью лично или через доверенных лиц, участвовать в управлении коммерческой организацией или в управлении некоммерческой организацией (за исключением участия в управлении Советом муниципальных образований Самарской области, иных объединений муниципальных образований, политической партией, участия в съезде (конференции) или общем собрании иной общественной организации, жилищного, жилищно-строительного, гаражного кооперативов, садоводческого, огороднического, дачного потребительских кооперативов, товарищества собственников недвижимости), кроме случаев, предусмотренных федеральными законами, и случаев, если участие в управлении организацией осуществляется в соответствии с законодательством Российской Федерации от имени органа местного самоуправления».

1.3. В статье 24 Устава:

1.3.1. пункт 9 изложить в следующей редакции:
«9. Глава городского округа Самара должен соблюдать ограничения, запреты, исполнять обязанности, которые установлены Федеральным законом от 25 декабря 2008 года № 273-ФЗ «О противодействии коррупции», Федеральным законом от 03 декабря 2012 года № 230-ФЗ «О контроле за соответствием расходов лиц, замещающих государственные должности, и иных лиц их доходам», Федеральным законом от 07 мая 2013 года № 79-ФЗ «О запрете отдельным категориям лиц открывать и иметь счета (вклады), хранить наличные денежные средства и ценности в иностранных банках, расположенных за пределами территории Российской Федерации, владеть и (или) пользоваться иностранными финансовыми инструментами»;

1.3.2. подпункт «а» пункта 11 изложить в следующей редакции:
«а) заниматься предпринимательской деятельностью лично или через доверенных лиц, участвовать в управлении коммерческой организацией или в управлении некоммерческой организацией (за исключением участия в управлении Советом муниципальных образований Самарской области, иных объединений муниципальных образований, политической партией, участия в съезде (конференции) или общем собрании иной общественной организации, жилищного, жилищно-строительного, гаражного кооперативов, садоводческого, огороднического, дачного потребительских кооперативов, товарищества собственников недвижимости), кроме случаев, предусмотренных федеральными законами, и случаев, если участие в управлении организацией осуществляется в соответствии с законодательством Российской Федерации от имени органа местного самоуправления».

2. Направить настоящее Решение для его государственной регистрации в порядке и сроки, установленные Федеральным законом от 21 июля 2005 года № 97-ФЗ «О государственной регистрации уставов муниципальных образований».

3. Официально опубликовать настоящее Решение.

4. Настоящее Решение вступает в силу после государственной регистрации со дня его официального опубликования.

5. Контроль за исполнением настоящего Решения возложить на комитет по местному самоуправлению.

**Глава городского округа Самара
О.Б. Фурсов**

**Председатель Думы
Г.Г. Андриянова**

АДМИНИСТРАЦИЯ ГОРОДСКОГО ОКРУГА САМАРА ПОСТАНОВЛЕНИЕ от 03.07.2017 № 537

О сносе самовольной постройки площадью 49,2 кв.м, расположенной по адресу: Самарская область, г. Самара, Кировский район, ул. Техническая, д. 20

В соответствии с частью 4 статьи 222 Гражданского кодекса Российской Федерации, постановлением Администрации городского округа Самара от 30.09.2016 № 1334 «Об утверждении Порядка осуществления сноса самовольных построек на территории городского округа Самара» постановляю:

1. Осуществить снос самовольной постройки - нежилого здания площадью 49,2 кв.м, расположенного по адресу: Самарская область, г. Самара, Кировский район, ул. Техническая, д. 20.

2. Предложить заинтересованным лицам осуществить снос самовольной постройки, указанной в пункте 1 настоящего постановления, в срок до 10 сентября 2017 г.

3. Департаменту градостроительства городского округа Самара:
3.1. В течение 7 дней со дня принятия настоящего постановления:
3.1.1. Направить копию настоящего постановления заинтересованным лицам.
3.1.2. Обеспечить опубликование настоящего постановления в газете «Самарская Газета», размещение на официальном сайте Администрации городского округа Самара и размещение сообщения о планируемом сносе самовольной постройки на информационном щите в границах земельного участка, на котором создана самовольная постройка.

3.2. В течение 7 дней со дня истечения срока, указанного в пункте 2 настоящего постановления, в случае отказа от добровольного сноса самовольной постройки заинтересованными лицами организовать работу по принудительному сносу самовольной постройки.

4. Настоящее постановление вступает в силу со дня его принятия.
Контроль за выполнением настоящего постановления оставляю за собой.

**Глава городского округа
О.Б.Фурсов**

В соответствии с пунктом 3 статьи 34 Федерального закона от 23.06.2014 № 171-ФЗ «О внесении изменений в Земельный кодекс Российской Федерации и отдельные законодательные акты Российской Федерации» Департамент градостроительства городского округа Самара информирует о предоставлении в собственность бесплатно земельного участка, государственная собственность на который не разграничена, с кадастровым номером 63:01:0340001:1747 площадью 500 кв.м, расположенного по адресу: Самарская область, город Самара, Красноглинский район, 19 км, СНТ «Знамя Октября», 3 улица, участок № 31а, для садоводства.

Официальное опубликование

ДЕПАРТАМЕНТ ГРАДОСТРОИТЕЛЬСТВА
ГОРОДСКОГО ОКРУГА САМАРА
РАСПОРЯЖЕНИЕ
04.07.2017 №РД-1706

О разрешении подготовки документации по внесению изменений в документацию по планировке территории в границах дачного массива вдоль железной дороги, красной линии перспективного направления магистрали общегородского значения регулируемого движения, границы городского округа Самара в Красноглинском районе городского округа Самара, утвержденную Постановлением Администрации городского округа Самара от 13.02.2014 №122 «Об утверждении документации по планировке территории в границах дачного массива вдоль железной дороги, красной линии перспективного направления магистрали общегородского значения регулируемого движения, границы городского округа Самара в Красноглинском районе городского округа Самара»

На основании статей 8, 41, 42, 43, 45, 46 Градостроительного кодекса Российской Федерации, статьи 28 Устава городского округа Самара Самарской области, постановления Администрации городского округа Самара от 01.02.2010 № 80 «Об утверждении порядка подготовки и утверждения документации по планировке территории городского округа Самара»:

1. Разрешить подготовку документации по внесению изменений в документацию по планировке территории в границах дачного массива вдоль железной дороги, красной линии перспективного направления магистрали общегородского значения регулируемого движения, границы городского округа Самара в Красноглинском районе городского округа Самара, утвержденную Постановлением Администрации городского округа Самара от 13.02.2014 №122 «Об утверждении документации по планировке территории в границах дачного массива вдоль железной дороги, красной линии перспективного направления магистрали общегородского значения регулируемого движения, границы городского округа Самара в Красноглинском районе городского округа Самара», согласно приложению № 1 к настоящему распоряжению.

2. Подготовку документации по внесению изменений в документацию по планировке территории в границах дачного массива вдоль железной дороги, красной линии перспективного направления магистрали общегородского значения регулируемого движения, границы городского округа Самара в Красноглинском районе городского округа Самара, утвержденную Постановлением Администрации городского округа Самара от 13.02.2014 №122 «Об утверждении документации по планировке территории в границах дачного массива вдоль железной дороги, красной линии перспективного направления магистрали общегородского значения регулируемого движения, границы городского округа Самара в Красноглинском районе городского округа Самара» вести в соответствии с техническим заданием, согласно приложению № 2 к настоящему распоряжению.

3. Установить, что документация по внесению изменений в документацию по планировке территории в границах дачного массива вдоль железной дороги, красной линии перспективного направления магистрали общегородского значения регулируемого движения, границы городского округа Самара в Красноглинском районе городского округа Самара, утвержденную Постановлением Администрации городского округа Самара от 13.02.2014 №122 «Об утверждении документации по планировке территории в границах дачного массива вдоль железной дороги, красной линии перспективного направления магистрали общегородского значения регулируемого движения, границы городского округа Самара в Красноглинском районе городского округа Самара» для утверждения должна быть представлена в Департамент градостроительства городского округа Самара в течение 12 (двенадцати) месяцев со дня вступления настоящего распоряжения в силу.

4. Управлению развития территорий Департамента градостроительства городского округа Самара в течение трех дней со дня принятия настоящего распоряжения обеспечить его официальное опубликование в газете «Самарская Газета» и размещение на официальном сайте Администрации городского округа Самара в сети Интернет.

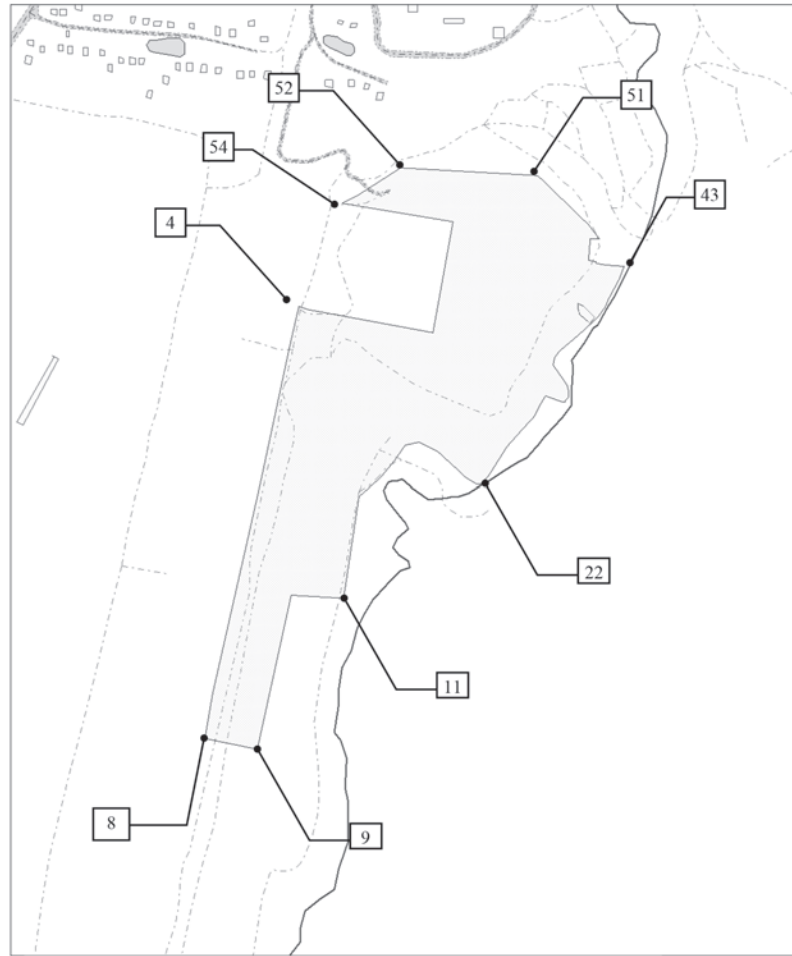
5. Настоящее распоряжение вступает в силу со дня его официального опубликования.

6. Срок действия настоящего распоряжения составляет 12 (двенадцать) месяцев со дня его официального опубликования.

7. Контроль за выполнением настоящего распоряжения возложить на заместителя руководителя Департамента градостроительства городского округа Самара С.Н.Шанова.

И. о. руководителя Департамента
Е.Ю.Бондаренко

СХЕМА
границ территории для подготовки документации по внесению изменений в документацию по планировке территории в границах дачного массива вдоль железной дороги, красной линии перспективного направления магистрали общегородского значения регулируемого движения, границы городского округа Самара в Красноглинском районе городского округа Самара, утвержденную постановлением Администрации городского округа Самара от 13.02.2014 №122 «Об утверждении документации по планировке территории в границах дачного массива вдоль железной дороги, красной линии перспективного направления магистрали общегородского значения регулируемого движения, границы городского округа Самара в Красноглинском районе городского округа Самара»



ситуационный план



границы испрашиваемой территории

S = 30,5 га

№	Y	X	№	Y	X
1	14580,41	14924,63	28	14249,82	15100,13
2	14370,56	14886,92	29	14240,23	15133,04
3	14415,32	14651,48	30	14239,99	15137,57
4	14418,92	14633,97	31	14240,61	15139,60
5	14345,42	14615,82	32	14249,19	15142,91
6	14098,15	14564,35	33	14260,93	15145,48
7	13688,11	14470,78	34	14270,72	15141,71
8	13601,64	14454,16	35	14310,01	15114,71
9	13583,10	14554,76	36	14324,02	15118,73
10	13873,04	14617,76	37	14336,73	15125,81
11	13869,31	14718,52	38	14367,24	15163,41
12	14061,91	14745,84	39	14400,02	15200,01
13	14097,02	14786,74	40	14419,04	15213,01
14	14128,39	14814,57	41	14435,02	15219,01
15	14158,84	14834,74	42	14473,32	15239,74
16	14162,76	14861,21	43	14497,16	15249,08
17	14146,04	14895,58	44	14500,11	15213,90
18	14114,71	14931,16	45	14502,12	15196,78
19	14099,35	14944,40	46	14504,33	15196,71
20	14091,88	14953,75	47	14506,71	15181,57
21	14083,24	14968,14	48	14548,88	15185,12
22	14083,90	14977,38	49	14547,43	15201,42
23	14099,73	14991,85	50	14574,03	15182,17
24	14154,35	15026,03	51	14668,14	15086,31
25	14181,90	15051,71	52	14683,47	14825,82
26	14212,67	15079,73	53	14629,68	14744,39
27	14235,55	15091,18	54	14615,11	14713,75
			1	14580,41	14924,63

ПРИМЕЧАНИЕ:

1. Графический материал действителен только для определения границ разработки документации по планировке территории.

Заместитель руководителя
Департамента градостроительства
городского округа Самара
С.Н.Шанов

ПРИЛОЖЕНИЕ №2
к распоряжению Департамента градостроительства
городского округа Самара
04.07.2017 №РД-1706

Техническое задание
для подготовки документации по внесению изменений в документацию по планировке территории в границах дачного массива вдоль железной дороги, красной линии перспективного направления магистрали общегородского значения регулируемого движения, границы городского округа Самара в Красноглинском районе городского округа Самара, утвержденную постановлением Администрации городского округа Самара от 13.02.2014 №122 «Об утверждении документации по планировке территории в границах дачного массива вдоль железной дороги, красной линии перспективного направления магистрали общегородского значения регулируемого движения, границы городского округа Самара в Красноглинском районе городского округа Самара»

№ п/п	Перечень основных данных и требований	Содержание данных и требований
1	2	3
1	Основание для проектирования	1. Распоряжение Департамента градостроительства городского округа Самара от 04.07.2017 №РД-1706 «О разрешении подготовки документации по внесению изменений в документацию по планировке территории в границах дачного массива вдоль железной дороги, красной линии перспективного направления магистрали общегородского значения регулируемого движения, границы городского округа Самара в Красноглинском районе городского округа Самара» (далее - распоряжение Департамента от 04.07.2017 №РД-1706).
2	Цели подготовки документации по планировке территории	1. Выделение элементов планировочной структуры, установление границ территорий общего пользования, границ зон планируемого размещения объектов капитального строительства, определения характеристик и очередности планируемого развития территории. 2. Определение местоположения границ образуемых и изменяемых земельных участков. 3. Установление, изменение, отмена красных линий для застроенных территорий, в границах которых не планируется размещение новых объектов капитального строительства, а также для установления, изменения, отмены красных линий в связи с образованием и (или) изменением земельного участка, расположенного в границах территории, применительно к которой не предусматривается осуществление деятельности по комплексному и устойчивому развитию территории, при условии, что такие установление, изменение, отмена влекут за собой исключительно изменение границ территории общего пользования.
3	Границы разработки документации по планировке территории и площадь объекта проектирования	Красноглинский район городского округа Самара. В границах дачного массива вдоль железной дороги, красной линии перспективного направления магистрали общегородского значения регулируемого движения, границы городского округа Самара. Площадь 30,5 га. Схема границ территории для подготовки документации по планировке территории утверждается распоряжением Департамента от 04.07.2017 №РД-1706 (приложение №1).
4	Нормативные документы и требования нормативного и регулятивного характера к разрабатываемой документации по планировке территории	Разработку документации по планировке территории осуществлять в строгом соответствии с: - Градостроительным кодексом РФ, Земельным кодексом РФ, Водным кодексом РФ, Лесным кодексом РФ иными нормативными правовыми актами РФ, Самарской области, городского округа Самара; - Инструкцией о порядке проектирования и установления красных линий в городах и других поселениях РФ, принятой постановлением Госстроя России от 06.04.1998 № 18-30 (далее - РДС 30-201-98), в части не противоречащей действующему законодательству; - Инструкцией о порядке разработки, согласования, экспертизы и утверждения градостроительной документации, утвержденной постановлением Госстроя России от 29.10.2002 № 150 и зарегистрированной в Минюсте РФ 12.02.2003 № 4207 (далее - СНИП 11-04-2003), в части не противоречащей законодательству; - приказом Министерства строительства Самарской области от 29.11.2011 № 137-п «Об утверждении состава и содержания проектов планировки территории, подготовка которых осуществляется на основании схемы территориального планирования Самарской области, в том числе при размещении линейных объектов регионального значения»; - Федеральным законом от 13.07.2015 № 218-ФЗ «О государственной регистрации недвижимости» (далее - Федеральный закон № 218-ФЗ); - Генеральным планом городского округа Самара, утвержденным Решением Думы городского округа Самара от 20.03.2008 № 539 (далее - Генеральный план); - Правилами застройки и землепользования в городе Самаре, утвержденным Постановлением Самарской городской Думы от 26.04.2001 №61 (далее - Правила); - Региональными нормативами градостроительного проектирования Самарской области, утвержденными приказом министерства строительства и жилищно-коммунального хозяйства Самарской области от 25.12.2008 №496-п «Об утверждении региональных нормативов градостроительного проектирования Самарской области»; - Региональными нормативами градостроительного проектирования Самарской области, утвержденными приказом министерства строительства и жилищно-коммунального хозяйства Самарской области от 24.12.2014 №526-п «Об утверждении региональных нормативов градостроительного проектирования Самарской области»; - иными нормативными актами: целевыми программами, утвержденными проектами градостроительного развития территории и др.; - иными нормативными правилами проектирования: Региональными нормативами градостроительного проектирования Самарской области, Сводами правил (далее - СП), СНИПами, СанПИнами, техническими регламентами и др. При проектировании: - нормативные показатели плотности застройки рассчитывать в соответствии с требованиями Правил применительно к территориальной зоне для каждого участка, отсутствующие в Правилах показатели плотности застройки рассчитывать по приложению СП 42.13330.2011; - территории общего пользования (дороги, проезды, улицы, скверы, площади, и т.д.) выделить красными линиями; - соблюсти максимально полную обеспеченность нормативных показателей по социальным объектам (школы, детские сады, детские и взрослые поликлиники или офисы врачей общей практики) в границах проектирования; - рассмотреть возможность реконструкции существующих и (или) размещения планируемых объектов социального обслуживания (детских садов, школ, детских и взрослых поликлиник, пожедо, станций скорой помощи, отделений почты, участковых пунктов полиции и др.) с учетом нормативных требований к их расположению для полного обеспечения существующего и планируемого населения в границах ППТ;

Официальное опубликование

		<p>- предусмотреть единую систему транспорта и улично-дорожной сети в увязке с планировочной структурой прилегающих территорий, обеспечивающую удобные, и безопасные транспортно-пешеходные связи и трассировку маршрутов общественного транспорта;</p> <p>- соблюсти максимально полную обеспеченность нормативных показателей по местам хранения автотранспорта в границах проектирования;</p> <p>- минимизировать размещение открытых парковок, для постоянного хранения и циркуляции транспорта, кроме транспорта экстренных служб, на дворовой территории;</p> <p>- выдержать санитарные разрывы до существующей и планируемой жилой застройки от существующих и проектируемых объектов общественно-делового, торгового, промышленно-коммунального назначения.</p> <p>- учесть разрабатываемые ППТ на прилегающих территориях;</p> <p>- учесть границы территорий объектов культурного наследия, включенных в единый государственный реестр объектов культурного наследия (памятников истории и культуры) народов Российской Федерации, границы территорий выявленных объектов культурного наследия.</p> <p>При межевании территории:</p> <p>- межевание вести в соответствии с требованиями статей 11.2, 11.9 Земельного кодекса РФ, 41, 43 Градостроительного кодекса РФ, Федерального закона от 13.07.2015 № 218-ФЗ «О государственной регистрации недвижимости»;</p> <p>- определить местоположение границ образуемых и изменяемых земельных участков застроенных и подлежащих застройке территорий, расположенных в границах элемента планировочной структуры;</p> <p>- предусмотреть доступ (проход или проезд от земельных участков общего пользования) к образуемым или изменяемым земельным участкам, в том числе путем установления сервитутов, в соответствии с Федеральным законом № 218-ФЗ;</p> <p>- образовать земельные участки, занимаемые многоквартирными жилыми домами, попадающими в границы ППТ, с учетом данных технической инвентаризации, а именно схематичных генеральных планов;</p> <p>- при разработке проекта межевания территорий в границы земельных участков включаются территории: под зданиями и сооружениями; проездов, пешеходных дорог и проходов к ним; открытых площадок для временного хранения автомобилей; придомовых зеленых насаждений, площадок для отдыха и игр детей; хозяйственных площадок; физкультурных площадок; резервных территорий;</p> <p>- для сложившихся и вновь образуемых объектов недвижимости, находящихся в собственности нескольких организаций, выделяется единый земельный участок, размер и границы которого устанавливаются в соответствии с основным функциональным назначением объекта, при этом, за отдельным землепользователем условно закрепляется часть участка пропорционально занимаемой полезной площади здания без закрепления границ в натуре;</p> <p>- образуемые и изменяемые земельные участки должны находиться в одной территориальной зоне.</p>
5	Состав исходных данных для подготовки документации по планировке территории	<p>Сбор исходных данных обеспечивается Заказчиком документации в границах разработки проекта планировки территории:</p> <p>1) топографическая съемка 1:500, выполненная в соответствии с данными инженерно-геодезических изысканий, проведенных в соответствии с требованиями п.п. 5.57-5.60 и п.п.5.189-5.100 СП 11-104-97 «Инженерно-геодезические изыскания для строительства», со сроком изготовления не более 2-х лет (при необходимости);</p> <p>2) сведения из информационной системы обеспечения градостроительной деятельности городского округа Самара (далее – ИСОГД):</p> <p>- из раздела III ИСОГД «Сведения о - из раздела III ИСОГД «Сведения о документах территориального планирования городского округа Самара (ППТ, ПМТ), материалы по их обоснованию» (в том числе о существующих красных линиях);</p> <p>- из раздела IV ИСОГД «Сведения о правилах землепользования и застройки городского округа Самара, данных о внесении в них изменений»;</p> <p>- из раздела V ИСОГД «Сведения о документации по планировке территорий»;</p> <p>- из раздела VI ИСОГД «Сведения об изученности природных и техногенных условий на основании инженерных изысканий» (обзорные материалы по инженерно-геологическим изысканиям территории, выполненным в разный период);</p> <p>- из подраздела В раздела VIII ИСОГД «Сведения о застроенных и подлежащих застройке земельных участках» (сведения об утвержденных схемах расположения земельного участка на кадастровом плане территории, ГПЗУ);</p> <p>- из раздела IX ИСОГД «Сведения о геодезических и картографических материалах (топографических материалах Департамента)»;</p> <p>3) сведения о зонах с особыми условиями использования территорий:</p> <p>- особо охраняемых природных территориях федерального, регионального, местного значения;</p> <p>- о лесах, расположенных на землях лесного фонда, землях иных категорий;</p> <p>- о водных объектах находящихся в федеральной собственности;</p> <p>- о водоохраных зонах иных водных объектов;</p> <p>- о зонах санитарной охраны источников питьевого водоснабжения;</p> <p>- о санитарно-защитных зонах;</p> <p>- о наличии (или отсутствии) скотомогильников (биотермических ям);</p> <p>- о численности охотничьих ресурсов, охотничьих угодьях, юридических лицах, осуществляющих виды деятельности в сфере охотничьего хозяйства, проведенных биотехнических мероприятиях, особо охраняемых природных территориях и оказываемых услугах в сфере охотничьего хозяйства;</p> <p>4) сведения ФГБУ «Федеральная кадастровая палата Росреестра» по Самарской области - кадастровые планы территорий (при необходимости кадастровые выписки о земельных участках) в электронном виде, подписанные электронной цифровой подписью;</p> <p>5) сведения и материалы АО «Ростехинвентаризация - Федеральное БТИ» об инвентаризации зданий, строений и сооружений, расположенных в границах зон планируемого размещения объектов социально-культурного и коммунально-бытового назначения, иных объектов капитального строительства, в границах зон планируемого размещения объектов федерального значения, объектов регионального значения, объектов местного значения</p> <p>6) сведения о незарегистрированных объектах капитального строительства (на основании данных топографической съемки) материалы из АО «Ростехинвентаризация-Федеральное БТИ» относительно объектов жилого и нежилого назначения (технические паспорта на существующие здания и сооружения могут быть предоставлены: как копии техпаспортов или данные в табличном виде, отражающие адрес; год постройки; этажность; общую площадь здания, квартир, встроенных помещений; набор квартир)</p> <p>7) сведения из Единого государственного реестра прав на недвижимое имущество и сделок с ним в отношении объектов, сведения о которых получены в ФГБУ «Федеральная кадастровая палата Росреестра» по Самарской области и АО «Ростехинвентаризация - Федеральное БТИ»;</p> <p>8) сведения Департамента градостроительства городского округа Самара (о предоставлении земельных участков и заключенных договорах аренды земельных участков);</p> <p>9) сведения Департамента управления имуществом городского округа Самара (о предоставлении земельных участков и заключенных договорах аренды земельных участков);</p> <p>10) сведения о договорах аренды на объекты недвижимости, находящихся в собственности Самарской области (министерство имущества Самарской области, министерство строительства Самарской области);</p> <p>11) сведения Управления государственной охраны объектов культурного наследия Самарской области (перечень, границы охранных зон, зон регулирования застройки, градостроительные регламенты);</p> <p>12) сведения эксплуатирующих и иных заинтересованных учреждений и организаций (водоснабжение и водоотведение, газоснабжение, теплоснабжение, электроснабжение и наружное освещение, телефонизация, дождевая канализация и благоустройство территории, организация дорожного движения, присоединение к действующей улично-дорожной сети) о принципиальной возможности подключения к инженерным сетям, транспортным коммуникациям и отпуска планируемых мощностей;</p> <p>13) сведения профильных министерств Правительства Самарской области и департаментов Администрации городского округа Самара о развитии данной территории по городским программам, в том числе: адресной программе сноса, реконструкции ветхого жилого фонда, а также по программам развития инженерной, социальной и транспортной инфраструктур;</p> <p>14) сведения министерства транспорта и автомобильных дорог Самарской области о документации по планировке территории и сопредельных территориях (при наличии);</p> <p>15) данные на объекты транспортного обслуживания и придорожного сервиса на проектируемых и сопредельных территориях (при необходимости);</p> <p>16) сведения о составе населения, постоянно проживающего на территории;</p> <p>17) сведения о мероприятиях по благоустройству территории;</p> <p>18) сведения о располагаемых на проектируемой территории нестационарных торговых объектах;</p> <p>19) сведения о наличии полезных ископаемых в границах проектирования (Управление по недропользованию Самарской области);</p> <p>20) сведения из ГУП Самарской области «Единый информационно-расчетный региональный центр» (в случае, если проектной документацией предусматривается снос жилых домов);</p> <p>21) сведения об обеспеченности социальными объектами: школы, детские сады, детские и взрослые поликлиники или офисы врачей общей практики, отделения почты и банков, участковые пункты полиции, отделения связи, планируемых мероприятия (запрашиваются в границах радиуса обслуживания объектов в случае размещения новой жилой застройки);</p> <p>22) сведения о производственной деятельности предприятий и организаций производственной сферы, расположенных на планируемой территории, в том числе предприятий промышленности, включая сведения о производимой продукции, о санитарных и экологических параметрах производства, о фактическом использовании территорий предприятий и объектов капитального строительства, о грузообороте предприятий и потреблении инженерных ресурсов, характеристики локальных объектов инженерного обеспечения, о численности и структуре занятости на предприятиях (в том числе сведения о планируемой производственной деятельности предприятий и организаций, расположенных на проектируемой и лежащей территории).</p>
6	Состав документации по планировке территории	<p>1) Проект планировки территории:</p> <p>- основная часть, которая подлежит утверждению;</p> <p>- материалы по обоснованию проекта планировки.</p> <p>2) Проект межевания территории.</p>
7	Состав основной части проекта планировки территории, подлежащей утверждению	<p>1. Чертеж или чертежи планировки территории (М 1:500 – 1:2000), на которых отображаются:</p> <p>а) красные линии. Порядок установления и отображения красных линий, обозначающих границы территорий, занятых линейными объектами и (или) предназначенных для размещения линейных объектов, устанавливается федеральным органом исполнительной власти, осуществляющим функции по выработке государственной политики и нормативно-правовому регулированию в сфере строительства, архитектуры, градостроительства (оформленные в соответствии с требованиями РДС 30-201-98);</p> <p>б) границы существующих и планируемых элементов планировочной структуры;</p> <p>в) границы зон планируемого размещения объектов капитального строительства;</p> <p>2) положение о характеристиках планируемого развития территории, в том числе о плотности и параметрах застройки территории (в пределах, установленных градостроительным регламентом), о характеристиках объектов капитального строительства жилого, производственного, общественно-делового и иного назначения и необходимых для функционирования таких объектов и обеспечения жизнедеятельности граждан объектов коммунальной, транспортной, социальной инфраструктур, в том числе объектов, включенных в программы комплексного развития систем коммунальной инфраструктуры, программы комплексного развития транспортной инфраструктуры, программы комплексного развития социальной инфраструктуры и необходимых для развития территории в границах элемента планировочной структуры. Для зон планируемого размещения объектов федерального значения, объектов регионального значения, объектов местного значения в такое положение включаются сведения о плотности и параметрах застройки территории, необходимые для размещения указанных объектов, а также в целях согласования проекта планировки территории в соответствии с частью 12.7 статьи 45 Градостроительного кодекса РФ информация о планируемых мероприятиях по обеспечению сохранения применительно к территориальным зонам, в которых планируется размещение указанных объектов, фактических показателей обеспеченности территории объектами коммунальной, транспортной, социальной инфраструктур и фактических показателей территориальной доступности таких объектов для населения;</p> <p>3) положения об очередности планируемого развития территории, содержащие этапы проектирования, строительства, реконструкции объектов капитального строительства жилого, производственного, общественно-делового и иного назначения и этапы строительства, реконструкции необходимых для функционирования таких объектов и обеспечения жизнедеятельности граждан объектов коммунальной, транспортной, социальной инфраструктур, в том числе объектов, включенных в программы комплексного развития систем коммунальной инфраструктуры, программы комплексного развития транспортной инфраструктуры, программы комплексного развития социальной инфраструктуры.</p>
8	Состав материалов по обоснованию проекта планировки территории	<p>Материалы по обоснованию проекта планировки территории включают в себя материалы в графической форме (М 1:500 – 1:2000), пояснительную записку.</p> <p>1) карту (фрагмент карты) планировочной структуры территории поселения, городского округа, межселенной территории муниципального района с отображением границ элементов планировочной структуры;</p> <p>2) результаты инженерных изысканий в объеме, предусмотренном разрабатываемой исполнителем работ программой инженерных изысканий, в случаях, если выполнение таких инженерных изысканий для подготовки документации по планировке территории требуется в соответствии с Градостроительным кодексом РФ;</p> <p>3) обоснование определения границ зон планируемого размещения объектов капитального строительства;</p> <p>4) схему организации движения транспорта (включая транспорт общего пользования) и пешеходов, отражающую местоположение объектов транспортной инфраструктуры и учитывающую существующие и прогнозные потребности в транспортном обеспечении на территории, а также схему организации улично-дорожной сети:</p> <p>- границы проектирования;</p> <p>- категории улиц и дорог, номера кварталов;</p> <p>- линии внутриквартальных проездов и проходов в границах территории общего пользования и (или) являющиеся предметом сервитутов;</p> <p>- остановочные и конечные пункты наземного городского пассажирского транспорта;</p> <p>- объекты транспортной инфраструктуры с выделением эстакад, путепроводов, мостов, тоннелей, объектов внешнего транспорта, железнодорожных вокзалов, пассажирских платформ, сооружений и устройств для хранения и обслуживания транспортных средств (в том числе подземных) и иных подобных объектов в соответствии нормативами градостроительного проектирования;</p> <p>- хозяйственные проезды;</p> <p>- основные пути пешеходного движения, пешеходные переходы, поперечные профили улиц и магистралей;</p> <p>- иные объекты транспортной инфраструктуры;</p> <p>5) схему границ территорий объектов культурного наследия (далее – ОКН) (при их наличии в границах разработки проектной документации), на которой отображаются:</p> <p>- границы проектирования;</p> <p>- границы территорий ОКН, включенных в единый государственный реестр объектов культурного наследия (памятников истории и культуры) народов Российской Федерации;</p> <p>- границы территорий вновь выявленных ОКН;</p> <p>6) схему границ зон с особыми условиями использования территории, включающую:</p> <p>- границы проектирования;</p> <p>- зоны охраны ОКН федерального, регионального и местного значения;</p>

Официальное опубликование

		<p>- границы земель существующих и планируемых к созданию особо охраняемых природных территорий федерального, регионального и местного значения;</p> <p>- охранные зоны инженерных сетей и сооружений;</p> <p>- зоны охраняемых и режимных объектов;</p> <p>- зоны санитарной охраны источников водоснабжения;</p> <p>- водоохранные зоны, прибрежные защитные и береговые полосы;</p> <p>- санитарно-защитные зоны предприятий и иных объектов;</p> <p>- санитарные разрывы от железнодорожных линий и автодорог;</p> <p>- зоны экологического риска и возможного загрязнения окружающей природной среды вследствие возможных аварий на опасных объектах (при их наличии в границах разработки проектной документации);</p> <p>7) обоснование соответствия планируемых параметров, местоположения и назначения объектов регионального значения, объектов местного значения нормативам градостроительного проектирования и требованиям градостроительных регламентов, а также применительно к территории, в границах которой предусматривается осуществление деятельности по комплексному и устойчивому развитию территории, установленным правилами землепользования и застройки расчетным показателям минимально допустимого уровня обеспеченности территории объектами коммунальной, транспортной, социальной инфраструктур и расчетным показателям максимально допустимого уровня территориальной доступности таких объектов для населения;</p> <p>8) схему, отображающую местоположение существующих объектов капитального строительства, в том числе линейных объектов, объектов, подлежащих сносу, объектов незавершенного строительства, а также проходы к водным объектам общего пользования и их береговым полосам;</p> <p>9) варианты планировочных и (или) объемно-пространственных решений застройки территории в соответствии с проектом планировки территории (в отношении элементов планировочной структуры, расположенных в жилых или общественно-деловых зонах);</p> <p>10) перечень мероприятий по защите территории от чрезвычайных ситуаций природного и техногенного характера, в том числе по обеспечению пожарной безопасности и по гражданской обороне;</p> <p>11) перечень мероприятий по охране окружающей среды;</p> <p>12) обоснование очередности планируемого развития территории;</p> <p>13) схему вертикальной планировки территории, инженерной подготовки и инженерной защиты территории, подготовленную в случаях, установленных уполномоченным Правительством Российской Федерации федеральным органом исполнительной власти, и в соответствии с требованиями, установленными уполномоченным Правительством Российской Федерации федеральным органом исполнительной власти:</p> <p>- границ проектирования;</p> <p>- существующих и проектных отметок по осям проезжих частей в местах пересечения улиц и проездов и в местах перелома продольного профиля, проектные продольные уклоны;</p> <p>- мероприятия по инженерной подготовке территории, обеспечивающие размещение объекта капитального строительства (организация отвода поверхностных вод), сооружения инженерной защиты территории от воздействия чрезвычайных ситуаций природного и техногенного характера);</p> <p>- мероприятия по ограничению негативного техногенного воздействия на окружающую природную среду в соответствии с требованиями природоохранного законодательства;</p> <p>14) иные материалы для обоснования положений по планировке территории:</p> <p>- предложения по застройке территории, которые могут включать материалы, характеризующие архитектурно-планировочные и объемно-пространственные решения застройки территории (при необходимости);</p> <p>- предложения по внесению изменений в действующие Генеральный план городского округа Самара и Правила застройки и землепользования в городе Самаре (при необходимости);</p> <p>Состав исходных данных определен разделом 5 настоящего Технического задания.</p>
9	Состав проекта межевания территории (в соответствии со ст. 43 ГК РФ)	<p>Проект межевания территории состоит из основной части, которая подлежит утверждению, и материалов по обоснованию этого проекта.</p> <p>Основная часть проекта межевания территории включает в себя текстовую часть и чертежи межевания территории.</p> <p>Текстовая часть проекта межевания территории включает в себя:</p> <p>1) перечень и сведения о площади образуемых земельных участков, в том числе возможные способы их образования;</p> <p>2) перечень и сведения о площади образуемых земельных участков, которые будут отнесены к территориям общего пользования или имуществу общего пользования, в том числе в отношении которых предполагаются резервирование и (или) изъятие для государственных или муниципальных нужд;</p> <p>3) вид разрешенного использования образуемых земельных участков в соответствии с проектом планировки территории в случаях, предусмотренных Градостроительным кодексом РФ.</p> <p>На чертежах межевания территории отображаются:</p> <p>1) границы планируемых (в случае, если подготовка проекта межевания территории осуществляется в составе проекта планировки территории) и существующих элементов планировочной структуры;</p> <p>2) красные линии, утвержденные в составе проекта планировки территории, или красные линии, утверждаемые, изменяемые проектом межевания территории в соответствии с п. 2 ч. 2 ст. 43 Градостроительного кодекса РФ;</p> <p>3) линии отступа от красных линий в целях определения мест допустимого размещения зданий, строений, сооружений;</p> <p>4) границы образуемых и (или) изменяемых земельных участков, условные номера образуемых земельных участков, в том числе в отношении которых предполагаются их резервирование и (или) изъятие для государственных или муниципальных нужд;</p> <p>5) границы зон действия публичных сервитутов.</p> <p>Материалы по обоснованию проекта межевания территории включают в себя чертежи (М 1:500 – 1:2000), на которых отображаются:</p> <p>1) границы существующих земельных участков;</p> <p>2) границы зон с особыми условиями использования территорий;</p> <p>3) местоположение существующих объектов капитального строительства;</p> <p>4) границы особо охраняемых природных территорий;</p> <p>5) границы территорий объектов культурного наследия.</p> <p>Подготовка проектов межевания территории осуществляется с учетом материалов и результатов инженерных изысканий в случаях, если выполнение таких инженерных изысканий для подготовки документации по планировке территории требуется в соответствии с Градостроительным кодексом РФ. В целях подготовки проекта межевания территории допускается использование материалов и результатов инженерных изысканий, полученных для подготовки проекта планировки территории, в течение не более чем пяти лет со дня их выполнения.</p> <p>При подготовке проекта межевания территории определение местоположения границ образуемых и (или) изменяемых земельных участков осуществляется в соответствии с градостроительными регламентами и нормами отвода земельных участков для конкретных видов деятельности, иными требованиями к образуемым и (или) изменяемым земельным участкам, установленными федеральными законами и законами субъектов Российской Федерации, техническими регламентами, сводами правил.</p> <p>В проекте межевания территории, подготовленном применительно к территории исторического поселения, учитываются элементы планировочной структуры, обеспечение сохранности которых предусмотрено законодательством об охране объектов культурного наследия (памятников истории и культуры) народов Российской Федерации.</p>
10	Основные этапы подготовки документации по планировке территории	<p>1 этап. Сбор и систематизация исходных данных. Анализ существующего состояния территории и выявление градостроительных предпосылок развития территории и обеспеченности улично-дорожной сети и инженерной инфраструктуры.</p> <p>2 этап. Подготовка проекта планировки территории.</p> <p>3 этап. Подготовка проекта межевания территории.</p> <p>4 этап. Направление разработчиком документации по планировке территории в Департамент градостроительства городского округа Самара для проверки материалов на соответствие действующему законодательству, в том числе проект межевания территории в виде файлов с использованием схем для формирования документов в формате XML, обеспечивающих считывание и контроль содержащихся в них данных, в соответствии с требованиями, утвержденными Постановлением Правительства РФ от 03.02.2014 № 71.</p> <p>Департамент градостроительства городского округа Самара:</p> <p>- осуществляет проверку на соответствие разработанной документации по планировке территории части 10 статьи 45 Градостроительного кодекса РФ, настоящего Технического задания;</p> <p>- по результатам проверки Департамент градостроительства городского округа Самара направляет документацию в уполномоченный орган для организации и проведения публичных слушаний по документации по планировке территории.</p> <p>5 этап. Проведение публичных слушаний по проекту планировки территории и проекту межевания территории в срок, установленный действующим законодательством.</p> <p>Разработчик принимает непосредственное участие в представлении и защите проекта планировки территории и проекта межевания территории на публичных слушаниях. Демонстрационные материалы для проведения публичных слушаний предоставляются разработчиком безвозмездно.</p> <p>- уполномоченный орган обеспечивает подготовку и официальное опубликование заключения о результатах публичных слушаний по проекту планировки территории и проекту межевания территории.</p> <p>- уполномоченный орган направляет разработанную документацию по планировке территории с заключением о результатах публичных слушаний уполномоченному органу государственной власти или местного самоуправления для принятия решения о её утверждении или отклонении такой документации и направлении её на доработку.</p> <p>6 этап. Корректировка (при необходимости) материалов по замечаниям Департамента градостроительства городского округа Самара, по результатам публичных слушаний.</p> <p>7 этап. Направление документации по планировке территории, в том числе проект межевания территории в виде файлов с использованием схем для формирования документов в формате XML, обеспечивающих считывание и контроль содержащихся в них данных, в соответствии с требованиями, утвержденными Постановлением Правительства РФ от 03.02.2014 № 71. в уполномоченный орган государственной власти или местного самоуправления для принятия решения о ее утверждении, либо возвращении на доработку.</p>
11	Требования к оформлению и комплектации документации по планировке территории	<p>Для изображения элементов, повторяющихся на различных чертежах и схемах, применяются идентичные условные обозначения и прозрачные краски, не закрывающие топографо-геодезическую основу.</p> <p>Чертежи планировки территории могут быть объединены в один чертёж планировки территории либо выполнены в виде отдельных схем.</p> <p>Положения о размещении могут быть отображены на чертеже планировки территории.</p> <p>Материалы по обоснованию проекта планировки территории могут выполняться в виде отдельных томов или быть объединены в один том.</p> <p>Чертежи межевания территории могут быть объединены в один чертёж межевания территории, либо выполнены в виде отдельных схем.</p> <p>Чертежи планировки и межевания территории должны также содержать области для последующей простановки виз уполномоченных на утверждение и согласование документации по планировке территории должностных лиц уполномоченного органа государственной власти или местного самоуправления. Наименования должностей уточняются разработчиком в Департаменте градостроительства городского округа Самара перед сдачей материалов на 4 этапе, указанном в разделе 10 настоящего Технического задания.</p> <p>Все листы документации по планировке территории должны быть подписаны со стороны разработчика, должности, фамилии, имени и отчества ответственных лиц должны быть написаны разборчиво, не должны содержать исправлений или подчисток. В случае объединения листов в тома они должны быть шиты, пронумерованы и скреплены подписью и печатью (при наличии) со стороны разработчика.</p> <p>Разработанная документация по планировке территории направляется разработчиком в Департамент градостроительства городского округа Самара на 4 этапе, указанном в разделе 10 настоящего Технического задания, в пяти экземплярах на бумажном носителе и на одном электронном носителе (CD-диск) в формате *.pdf и в векторной форме в формате обменного файла ГИС «ИнГео» версии 4.3. или выше (формат *.idf, *.mif/mid, *.dxf).</p> <p>Обменный файл должен содержать следующую информацию:</p> <p>1. Зоны с особыми условиями использования;</p> <p>2. Красные линии; линии отступа от красных линий;</p> <p>3. Границы зон планируемого размещения объектов капитального строительства;</p> <p>4. Границы образуемых и (или) изменяемых земельных участков, условные номера образуемых земельных участков, в том числе в отношении которых предполагаются их резервирование и (или) изъятие для государственных или муниципальных нужд;</p> <p>5. Планируемые инженерные сети;</p> <p>6. Планируемые улицы, проезды;</p> <p>7. Границы зон действия публичных сервитутов.</p> <p>Проект межевания территории также направляется разработчиком в Департамент градостроительства городского округа Самара в электронном виде в виде файлов с использованием схем для формирования документов в формате XML, обеспечивающих считывание и контроль содержащихся в них данных, в соответствии с требованиями, утвержденными Постановлением Правительства РФ от 03.02.2014 № 71.</p> <p>Состав и содержание документов в электронном виде должны соответствовать аналогичным документам на бумажных носителях.</p>

Официальное опубликование

→Начало на 12 - 13 стр.

САМАРСКАЯ ОБЛАСТЬ Городской округ Самара

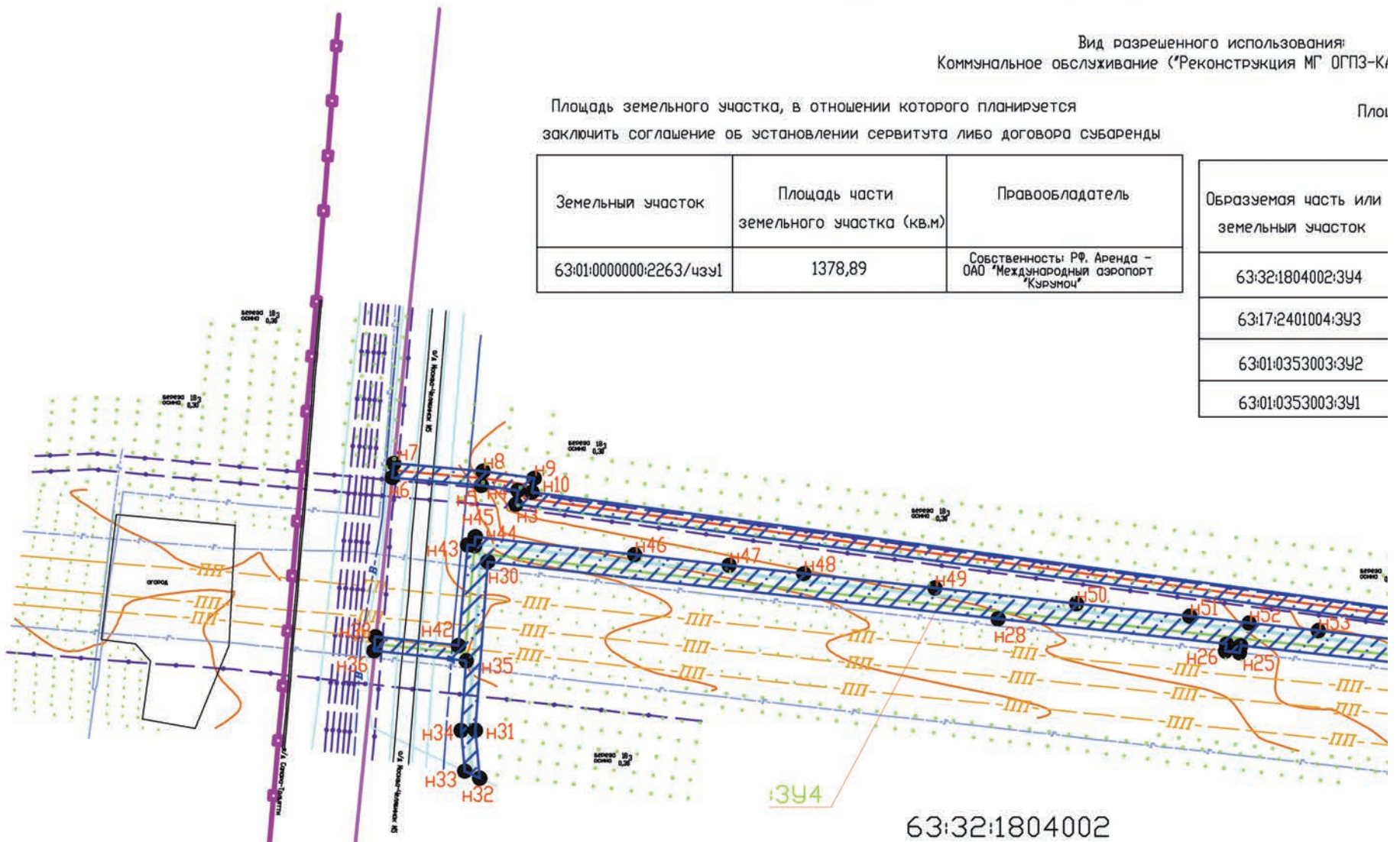
Вид разрешенного использования:
Коммунальное обслуживание (*Реконструкция МГ ОГПЗ-К)

Площадь земельного участка, в отношении которого планируется заключить соглашение об установлении сервитута либо договора субаренды

Площ

Земельный участок	Площадь части земельного участка (кв.м)	Правообладатель
63:01:0000000:2263/чзУ1	1378,89	Собственность: РФ. Аренда - ОАО "Международный аэропорт "Куржмоц"

Образуемая часть или земельный участок
63:32:1804002:3У4
63:17:2401004:3У3
63:01:0353003:3У2
63:01:0353003:3У1



ПРИМЕЧАНИЕ:

1. Чертеж межевания выполнен на 4 листах настоящего проекта.
2. Границы зон действия публичных сервитутов на чертежах межевания не отображены ввиду отсутствия в ГКН сведений о зарегистрированных границах действия указанных обременений.
3. Границы земельных участков, предлагаемых к изъятию для государственных нужд, на чертежах межевания не отображены ввиду их отсутствия.
4. Проектом не предусмотрено образование земельных участков, которые в дальнейшем могут быть отнесены к территориям общего пользования.
5. Границы образуемых земельных участков для предоставления в долгосрочную аренду отсутствуют.
6. В границах планируемого размещения объекта "Реконструкция МГ ОГПЗ-КАТЗ с телемеханизацией линейной части" красные линии отсутствуют.

7. Границы их отсутс культурно

Инв. № подл.	Подп. и дата
Взам. инв. №	Инв. № дубл.
Подп. и дата	Подп. и дата

**АДМИНИСТРАЦИЯ ГОРОДСКОГО ОКРУГА САМАРА
ПОСТАНОВЛЕНИЕ**
от 03.07.2017 г. №536

О сносе самовольной постройки - пристроя площадью 26,8 кв.м, расположенной по адресу: Самарская область, г. Самара, Ленинский район, ул. Самарская, в районе дома № 168

В соответствии с пунктом 4 статьи 222 Гражданского кодекса Российской Федерации, постановлением Администрации городского округа Самара от 30.09.2016 № 1334 «Об утверждении Порядка осуществления сноса самовольных построек на территории городского округа Самара» постановляю:

1. Осуществить снос самовольной постройки – пристроя площадью 26,8 кв.м, расположенной по адресу: Самарская область, г. Самара, Ленинский район, ул. Самарская, в районе дома № 168.
2. Предложить заинтересованным лицам осуществить снос самовольной постройки, указанной в пункте 1 настоящего постановления, в срок до 1 сентября 2017 г.
3. Департаменту градостроительства городского округа Самара:
 - 3.1. В течение 7 дней со дня принятия настоящего постановления:
 - 3.1.1. Направить копию настоящего постановления заинтересованным лицам.
 - 3.1.2. Обеспечить опубликование настоящего постановления в газете «Самарская Газета», размещение на официальном сайте Администрации городского округа Самара и размещение сообщения о планируемом сносе самовольной постройки на информационном щите в границах земельного участка, на котором создана самовольная постройка.
 - 3.2. В течение 7 дней со дня истечения срока, указанного в пункте 2 настоящего постановления, в случае отказа от добровольного сноса самовольной постройки заинтересованными лицами организовать работу по принудительному сносу самовольной постройки.
4. Настоящее постановление вступает в силу со дня его принятия.

Контроль за выполнением настоящего постановления оставляю за собой.

**Глава городского округа
О.Б.Фурсов**

**ДЕПАРТАМЕНТ ГРАДОСТРОИТЕЛЬСТВА ГОРОДСКОГО ОКРУГА САМАРА
РАСПОРЯЖЕНИЕ**
04.07.2017 г. №РД-1707

О внесении изменений в распоряжение Департамента градостроительства городского округа Самара от 23.06.2017 № РД-1581 «О разрешении Золу Николаю Александровичу подготовки документации по планировке территории (проект межевания территорий) в границах улицы Солнечной, проспекта Кирова, улицы Ново-Садовой в Промышленном районе городского округа Самара»

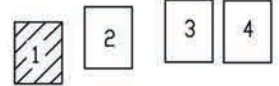
В соответствии с Федеральным законом от 06.10.2003 № 131-ФЗ «Об общих принципах организации местного самоуправления в Российской Федерации», Уставом городского округа Самара Самарской области, в связи с допущенной технической ошибкой:

1. Внести в распоряжение Департамента градостроительства городского округа Самара от 23.06.2017 № РД-1581 «О разрешении Золу Николаю Александровичу подготовки документации по планировке территории (проект межевания территорий) в границах улицы Солнечной, проспекта Кирова, улицы Ново-Садовой в Промышленном районе городского округа Самара» изменения, заменив в наименовании, в приложении №2 к распоряжению, слова «в границах улиц Аэродромной, Карбышева, Мориса Тореза, переулка Футболистов в Советском районе городского округа Самара» словами «в границах улицы Солнечной, проспекта Кирова, улицы Ново-Садовой в Промышленном районе городского округа Самара».
2. Управлению развития территорий Департамента градостроительства городского округа Самара в течение трех дней со дня принятия настоящего распоряжения обеспечить его официальное опубликование в газете «Самарская Газета» и размещение на официальном сайте Администрации городского округа Самара в сети Интернет.
3. Настоящее распоряжение вступает в силу со дня его официального опубликования.
4. Контроль за выполнением настоящего распоряжения возложить на заместителя руководителя Департамента градостроительства городского округа Самара С.Н.Шанова.

**И. о. руководителя
Департамента
Е.Ю.Бондаренко**

Официальное опубликование

ПРИЛОЖЕНИЕ №2
к постановлению Администрации
городского округа Самара
от 04.07.2017 г. №549



ания:
МГ ОПЗ-КАТЗ с телемеханизацией линейной части*)

Мы, нижеподписавшиеся, составили настоящий акт о том, что устанавливаемые границы зон планируемого размещения объекта местного значения (границы отвода земельного участка для реконструкции МГ ОПЗ-КАТЗ с телемеханизацией линейной части), показанные на чертеже, не противоречат решениям Генерального плана городского округа Самара, Правилам застройки и землепользования Самары, утвержденным постановлением Самарской Думы от 25.04.2001 г. N 61; требованиям технических регламентов, градостроительных регламентов с учетом границ территории культурного наследия народов РФ, границ территории вновь выявленных объектов культурного наследия, границ зон с особыми условиями использования территории.

Площадь образуемых земельных участков

часть или участок	Площадь части или земельного участка (кв.м)	Правообладатель
4002:3У4	8753,29	земельные участки, государственная собственность на которые не разграничена
1004:3У3	9315,3	земельные участки, государственная собственность на которые не разграничена
3003:3У2	1250,62	земельные участки, государственная собственность на которые не разграничена
3003:3У1	132,37	земельные участки, государственная собственность на которые не разграничена

Ответственные исполнители чертежа:

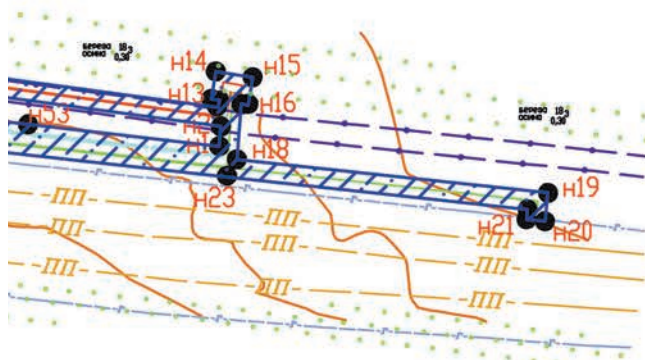
Директор _____/_____/_____
ГИП _____/_____/_____

Утверждаю:
Глава городского округа Самара _____/О.Б.Фурсов
Согласовано:
Руководитель Департамента градостроительства городского округа Самара _____/С.В.Рубаков

Заместитель руководителя Департамента градостроительства городского округа Самара _____/С.Н. Шанов

Заместитель руководителя управления инженерной инфраструктуры Департамента Градостроительства городского округа Самара _____/Н.Н.Марчук

Условные обозначения



- см.159 ст. 1.0 - III - существующий продуктопровод
- см.157 ст. 1.55 - В - существующий водопровод (материал, диаметр, глубина в метрах, давление)
- см.520 ст.1.0 - Г - существующий подземный газопровод (материал, диаметр, глубина в метрах, давление)
- — — — — существующая воздушная линия электропередачи (мощность и количество проводов)
- — — — — существующая кабельная линия связи (глубина в метрах)
- — — — — проектируемая трасса ВЛ
- — — — — проектируемая трасса КЛС
- — — — — проектируемая трасса КТМ
- — — — — граница города
- — — — — граница земельных участков
- — — — — номер кадастрового квартала
- — — — — номер земельного участка
- — — — — граница образуемого участка
- — — — — земельный участок, в отношении которого планируется заключить соглашение об установлении сервитута либо договора субаренды
- н92 - характерная точка границ земельных участков

7. Границы территории объектов культурного наследия не отображены ввиду их отсутствия. Письмо Управления Государственной охраны объектов культурного наследия Самарской области от 23.06.2016 г. 43/2818

Реконструкция МГ ОПЗ-КАТЗ с телемеханизацией линейной части				
Изм	Лист	№ докум.	Погн.	Дата
Разраб.				
Проб.				
Т.контр.				
Н.контр.				
Утв.				

Стация	Лист	Листов
П	1	4

Проект	Чертёж
Проект межевания территории	Чертёж межевания территории
	М 1:2000

Исполнитель	Дата
ООО "ТЕОКАДИНЖИНИРИНГ"	2016 г.

ОБЪЯВЛЕНИЕ о проведении конкурса на замещение должности Главы Администрации Советского внутригородского района городского округа Самара

Совет депутатов Советского внутригородского района городского округа Самара объявляет конкурс на замещение должности Главы Администрации Советского внутригородского района городского округа Самара (далее - конкурс).

В конкурсе имеют право принимать участие граждане:

- владеющие государственным языком Российской Федерации;
- имеющие высшее образование не ниже уровня специалитета, магистратуры и не менее 4 (четырёх) лет стажа муниципальной службы или не менее 5 (пяти) лет стажа работы по специальности;
- при отсутствии обстоятельств, указанных в статье 13 Федерального закона от 02 марта 2007 года № 25-ФЗ «О муниципальной службе в Российской Федерации» в качестве ограничений, связанных с муниципальной службой.

Порядок и условия проведения конкурса устанавливаются «О порядке проведения конкурса на замещение должности Главы Администрации Советского внутригородского района городского округа Самара», утвержденным Решением Совета депутатов Советского внутригородского района городского округа Самара от 20 июня 2017 года № 91, (далее – Положение), размещенным на официальном сайте Думы городского округа Самара (www.gordumasamara.ru).

Проект контракта, заключаемого с Главой Администрации Советского внутригородского района городского округа Самара, предусмотрен приложением к Положению.

Для участия в конкурсе участникам необходимо представить в конкурсную комиссию следующие документы:

- а) личное заявление в произвольной форме с просьбой об участии в конкурсе (в заявлении указывается обязательство в течение трех месяцев со дня замещения гражданином должности Главы Администрации Советского внутригородского района городского округа Самара закрыть счета (вклады), прекратить хранение наличных денежных средств и ценностей в иностранных банках, расположенных за пределами территории Российской Федерации, и (или) осуществить отчуждение иностранных финансовых инструментов, а также прекратить доверительное управление имуществом, которое предусматривает инвестирование в иностранные финансовые инструменты и учредителем управления в котором выступает данный гражданин);
- б) копию паспорта или иного документа, удостоверяющего личность гражданина Российской Федерации;
- в) собственноручно заполненную и подписанную анкету по форме, установленной распоряжением Правительства Российской Федерации от 26 мая 2005 года № 667-р;
- г) копию трудовой книжки или иных документов, подтверждающих трудовую (служебную) деятельность участника конкурса;
- д) копии документов об образовании, а также, по желанию участника конкурса, - о дополнительном профессиональном образовании, присвоении ученой степени, ученого звания;

- е) копию страхового свидетельства обязательного пенсионного страхования;
- ж) копию свидетельства о постановке физического лица на учет в налоговом органе по месту жительства на территории Российской Федерации;
- з) копии документов воинского учета - для военнообязанных и лиц, подлежащих призыву на военную службу;
- и) заключение медицинской организации об отсутствии заболевания, препятствующего поступлению на муниципальную службу;
- к) сведения о своих доходах, об имуществе и обязательствах имущественного характера, а также сведения о доходах, об имуществе и обязательствах имущественного характера своих супруги (супруга) и несовершеннолетних детей за календарный год, предшествующий году подачи участником конкурса документов для участия в конкурсе, по состоянию на первое число месяца, предшествующего месяцу подачи документов для участия в конкурсе (на отчетную дату), по форме справки, утвержденной Постановлением Губернатора Самарской области от 29 августа 2014 года №225 «Об утверждении формы справки о доходах, расходах, об имуществе и обязательствах имущественного характера и внесении изменений в некоторые акты Губернатора Самарской области»;
- л) согласие субъекта персональных данных на обработку персональных данных по форме согласно Приложению 1 к настоящему Положению;
- м) две фотографии размером 3 x 4 см;
- н) справку о наличии (отсутствии) судимости и (или) факта уголовного преследования либо о прекращении уголовного преследования по реабилитирующим основаниям, выданную в порядке и по форме, которые устанавливаются федеральным органом исполнительной власти, осуществляющим функции по выработке и реализации государственной политики и нормативно-правовому регулированию в сфере внутренних дел.

Оригиналы документов, предусмотренных подпунктами «б», «г» - «з» настоящего пункта, предъявляются гражданином, желающим участвовать в конкурсе, лично при подаче документов в Комиссию либо представляются копии документов, заверенные нотариально или кадровыми службами по месту работы (службы).

Граждане, желающие участвовать в конкурсе, также вправе представить в Комиссию иные документы, характеризующие их (проект программы (доклад, концепция) развития Советского внутригородского района городского округа Самара, рекомендательные письма, характеристику с места работы, об участии в конкурсах на лучшего по профессии и т.п.).

Документы для участия в конкурсе принимаются с 10 июля 2017 года до 31 июля 2017 года (включительно) в рабочие дни с понедельника по четверг с 09 час. 00 мин. до 17 час. 00 мин., в пятницу с 09 час. 00 мин. до 16 час. 00 мин., перерыв с 12 час. 30 мин. до 13 час. 18 мин. по адресу: 443023, г. Самара, ул. Советской Армии, д. 27, каб. 33.

Все участники, подавшие документы, обязаны явиться для участия в проведении конкурса в указанные время и место лично.

Конкурс проводится в форме индивидуального собеседования, включая оценку представленных участниками конкурса документов.

Официальное опубликование

Территориальная избирательная комиссия Куйбышевского района города Самары Самарской области

РЕШЕНИЕ

от 03 июля 2017г.

№ 33/1

О регистрации кандидата в депутаты Совета депутатов Куйбышевского внутригородского района городского округа Самара Самарской области первого созыва Тарасова Евгения Александровича, выдвинутого САМАРСКИМ ГОРОДСКИМ ОТДЕЛЕНИЕМ «КОММУНИСТИЧЕСКАЯ ПАРТИЯ РОССИЙСКОЙ ФЕДЕРАЦИИ»

Рассмотрев поступившее в территориальную избирательную комиссию Куйбышевского района города Самара Самарской области с полномочиями окружной избирательной комиссии одномандатного избирательного округа № 01 заявление **Тарасова Евгения Александровича**, выдвинутого **САМАРСКИМ ГОРОДСКИМ ОТДЕЛЕНИЕМ «КОММУНИСТИЧЕСКАЯ ПАРТИЯ РОССИЙСКОЙ ФЕДЕРАЦИИ»** о согласии баллотироваться кандидатом в депутаты Совета депутатов Куйбышевского внутригородского района городского округа Самара Самарской области, выдвинутым избирательным объединением **САМАРСКИМ ГОРОДСКИМ ОТДЕЛЕНИЕМ «КОММУНИСТИЧЕСКАЯ ПАРТИЯ РОССИЙСКОЙ ФЕДЕРАЦИИ»** по одномандатному избирательному округу № 1, иные представленные для уведомления о выдвижении и регистрации кандидата документы, проверив соответствие порядка выдвижения кандидата требованиям Федерального Закона «Об основных гарантиях избирательных прав и права на участие в референдуме граждан Российской Федерации», Федерального Закона «О политических партиях», Закона Самарской области «О выборах депутатов представительного органа муниципального образования», на основании решения **САМАРСКОГО ГОРОДСКОГО ОТДЕЛЕНИЯ «КОММУНИСТИЧЕСКАЯ ПАРТИЯ РОССИЙСКОЙ ФЕДЕРАЦИИ»** от «08» июня 2017 года о выдвижении кандидатом в депутаты Совета депутатов Куйбышевского района городского округа Самара Самарской области первого созыва по одномандатному избирательному округу № 1 **Тарасова Евгения Александровича** в соответствии с пунктами 1 и 18 статьи 38 Федерального закона «Об основных гарантиях избирательных прав и права на участие в референдуме граждан Российской Федерации», частями 1, 2 и 5 статьи 38 Закона Самарской области «О выборах депутатов представительного органа муниципального образования» территориальная избирательная комиссия Куйбышевского района городского округа Самара Самарской области с полномочиями окружной избирательной комиссии одномандатного избирательного округа № 1

РЕШИЛА:

- Зарегистрировать кандидата в депутаты Совета депутатов Куйбышевского внутригородского района городского округа Самара Самарской области **Тарасова Евгения Александровича**, выдвинутого по одномандатному избирательному округу № 1 избирательным объединением **САМАРСКИМ ГОРОДСКИМ ОТДЕЛЕНИЕМ «КОММУНИСТИЧЕСКАЯ ПАРТИЯ РОССИЙСКОЙ ФЕДЕРАЦИИ»**.
- Выдать зарегистрированному кандидату удостоверение о регистрации.
- Опубликовать настоящее решение в средствах массовой информации.
- Направить настоящее решение в Избирательную комиссию Самарской области для размещения на официальном сайте Избирательной комиссии Самарской области в информационно-телекоммуникационной сети «Интернет».

Решение принято «03» июля 2015 года в 17 час. 45 мин.

Председатель комиссии

С.В. Алексеев

Секретарь комиссии

И.В. Доценко

Территориальная избирательная комиссия Куйбышевского района города Самары Самарской области

РЕШЕНИЕ

от 03 июля 2017г.

№ 33/2

О регистрации кандидата в депутаты Совета депутатов Куйбышевского внутригородского района городского округа Самара Самарской области первого созыва Сергея Александровича Купоросова, выдвинутого Самарским региональным отделением ЛДПР.

Рассмотрев поступившее в территориальную избирательную комиссию Куйбышевского района городского округа Самара Самарской области с полномочиями окружной избирательной комиссии одномандатного избирательного округа № 1 заявление **Купоросова Сергея Александровича** о согласии баллотироваться кандидатом в депутаты Совета депутатов Куйбышевского внутригородского района городского округа Самара Самарской области, выдвинутым избирательным объединением Самарским региональным отделением **ЛДПР** по одномандатному избирательному округу № 1, иные представленные для уведомления о выдвижении и регистрации кандидата документы, проверив соответствие порядка выдвижения кандидата требованиям Федерального Закона «Об основных гарантиях избирательных прав и права на участие в референдуме граждан Российской Федерации», Федерального Закона «О политических партиях», Закона Самарской области «О выборах депутатов представительного органа муниципального образования», на основании решения Самарского регионального отделения **ЛДПР** от «20» июня 2017 года о выдвижении кандидатом в депутаты Совета депутатов Куйбышевского внутригородского района городского округа Самара Самарской области первого созыва по одномандатному избирательному округу № 1 **Купоросова Сергея Александровича** в соответствии с пунктами 1 и 18 статьи 38 Федерального закона «Об основных гарантиях избирательных прав и права на участие в референдуме граждан Российской Федерации», частями 1, 2 и 5 статьи 38 Закона Самарской области «О выборах депутатов представительного органа муниципального образования» территориальная избирательная комиссия Куйбышевского района города Самара Самарской области с полномочиями окружной избирательной комиссии одномандатного избирательного округа № 1

РЕШИЛА:

- Зарегистрировать кандидата в депутаты Совета депутатов Куйбышевского внутригородского района городского округа Самара Самарской области **Купоросова Сергея Александровича**, выдвинутого по одномандатному избирательному округу № 1 Самарским региональным отделением **ЛДПР**.
- Выдать зарегистрированному кандидату удостоверение о регистрации.
- Опубликовать настоящее решение в средстах массовой информации.
- Направить настоящее решение в Избирательную комиссию Самарской области для размещения на официальном сайте Избирательной комиссии Самарской области в информационно-телекоммуникационной сети «Интернет».

Решение принято «03» июля 2017 года в 17 час. 49 мин.

Председатель комиссии

С.В. Алексеев

Секретарь комиссии

И.В. Доценко

Территориальная избирательная комиссия Куйбышевского района города Самары Самарской области

РЕШЕНИЕ

от 03 июля 2017г.

№ 33/3

О регистрации кандидата в депутаты Совета депутатов Куйбышевского внутригородского района городского округа Самара Самарской области первого созыва Евгения Владимировича Цыбанова, выдвинутого МО Партии «ЕДИНАЯ РОССИЯ» Куйбышевского района г.о. Самара

Рассмотрев поступившее в территориальную избирательную комиссию Куйбышевского района города Самара Самарской области с полномочиями окружной избирательной комиссии одномандатного избирательного округа № 1 заявление **Цыбанова Евгения Владимировича** о согласии баллотироваться кандидатом в депутаты Совета депутатов Куйбышевского внутригородского района городского округа Самара Самарской области, выдвинутым избирательным объединением МО Партии **«ЕДИНАЯ РОССИЯ»** Куйбышевского района г.о. Самара по одномандатному избирательному округу № 1, иные представленные для уведомления о выдвижении и регистрации кандидата документы, проверив соответствие порядка выдвижения кандидата требованиям Федерального Закона «Об основных гарантиях избирательных прав и права на участие в референдуме граждан Российской Федерации», Федерального Закона «О политических партиях», Закона Самарской области «О выборах депутатов представительного органа муниципального образования», на основании решения МО Партии **«ЕДИНАЯ РОССИЯ»** Куйбышевского

района г.о. Самара от «21» июня 2017 года о выдвижении кандидатом в депутаты Совета депутатов Куйбышевского внутригородского района городского округа Самара Самарской области первого созыва по одномандатному избирательному округу № 1 **Цыбанова Евгения Владимировича** в соответствии с пунктами 1 и 18 статьи 38 Федерального закона «Об основных гарантиях избирательных прав и права на участие в референдуме граждан Российской Федерации», частями 1, 2 и 5 статьи 38 Закона Самарской области «О выборах депутатов представительного органа муниципального образования» территориальная избирательная комиссия Куйбышевского района городского округа Самара Самарской области с полномочиями окружной избирательной комиссии одномандатного избирательного округа № 1

РЕШИЛА:

- Зарегистрировать кандидата в депутаты Совета депутатов Куйбышевского внутригородского района городского округа Самара Самарской области **Цыбанова Евгения Владимировича**, выдвинутого по одномандатному избирательному округу № 1 МО Партии **«ЕДИНАЯ РОССИЯ»** Куйбышевского района г.о. Самара.
- Выдать зарегистрированному кандидату удостоверение о регистрации.
- Опубликовать настоящее решение в средствах массовой информации.
- Направить настоящее решение в Избирательную комиссию Самарской области для размещения на официальном сайте Избирательной комиссии Самарской области в информационно-телекоммуникационной сети «Интернет».

Решение принято «03» июля 2017 года в 17 час. 51 мин.

Председатель комиссии

С.В. Алексеев

Секретарь комиссии

И.В. Доценко

Территориальная избирательная комиссия Куйбышевского района города Самары Самарской области

РЕШЕНИЕ

от 03 июля 2017г.

№ 33/4

О регистрации кандидата в депутаты Совета депутатов Куйбышевского внутригородского района городского округа Самара Самарской области первого созыва Сергея Владимировича Куницына, выдвинутого МО Партии СПРАВЕДЛИВАЯ РОССИЯ Куйбышевского района г.о. Самара

Рассмотрев поступившее в территориальную избирательную комиссию Куйбышевского района города Самара Самарской области с полномочиями окружной избирательной комиссии одномандатного избирательного округа № 1 заявление **Куницына Сергея Владимировича**, выдвинутого МО Партии **СПРАВЕДЛИВАЯ РОССИЯ** Куйбышевского района г.о. Самара о согласии баллотироваться кандидатом в депутаты Совета депутатов Куйбышевского внутригородского района городского округа Самара Самарской области, выдвинутым избирательным объединением МО Партии **СПРАВЕДЛИВАЯ РОССИЯ** Куйбышевского района г.о. Самара по одномандатному избирательному округу № 1, иные представленные для уведомления о выдвижении и регистрации кандидата документы, проверив соответствие порядка выдвижения кандидата требованиям Федерального Закона «Об основных гарантиях избирательных прав и права на участие в референдуме граждан Российской Федерации», Федерального Закона «О политических партиях», Закона Самарской области «О выборах депутатов представительного органа муниципального образования», на основании решения МО Партии **СПРАВЕДЛИВАЯ РОССИЯ** Куйбышевского района г.о. Самара от «29» мая 2017 года о выдвижении кандидатом в депутаты Совета депутатов Куйбышевского внутригородского района городского округа Самара Самарской области первого созыва по одномандатному избирательному округу № 1 **Куницына Сергея Владимировича** в соответствии с пунктами 1 и 18 статьи 38 Федерального закона «Об основных гарантиях избирательных прав и права на участие в референдуме граждан Российской Федерации», частями 1, 2 и 5 статьи 38 Закона Самарской области «О выборах депутатов представительного органа муниципального образования» территориальная избирательная комиссия Куйбышевского района города Самара Самарской области с полномочиями окружной избирательной комиссии одномандатного избирательного округа № 1

РЕШИЛА:

- Зарегистрировать кандидата в депутаты Совета депутатов Куйбышевского внутригородского района городского округа Самара Самарской области **Куницына Сергея Владимировича**, выдвинутого по одномандатному избирательному округу № 1, выдвинутого МО Партии **СПРАВЕДЛИВАЯ РОССИЯ** Куйбышевского района г.о. Самара.
- Выдать зарегистрированному кандидату удостоверение о регистрации.
- Опубликовать настоящее решение в средствах массовой информации.
- Направить настоящее решение в Избирательную комиссию Самарской области для размещения на официальном сайте Избирательной комиссии Самарской области в информационно-телекоммуникационной сети «Интернет».

Решение принято «03» июля 2017 года в 17 час. 55 мин.

Председатель комиссии

С.В. Алексеев

Секретарь комиссии

И.В. Доценко

ОБРАЩЕНИЕ к населению городского округа Самара

АФРИКАНСКАЯ ЧУМА СВИНЕЙ

Африканская чума свиней – особо опасное вирусное заболевание всех видов домашних и диких свиней. Летальный исход - 100%. Специфических средств профилактики нет! Для человека опасности не представляет. Наносит огромный экономический ущерб.

Механизм распространения – основным путем распространения вируса является механический: через транспорт; при кормлении; через инструменты и одежду обслуживающего персонала; грызунами и другими животными, встречающимися на ферме

Симптомы и течение болезни: при молниеносном течении болезни животные гибнут внезапно и без характерных признаков; **при остром течении болезни** наблюдаются следующие симптомы: больные животные большую часть времени лежат, вяло поднимаются, быстро устают; наблюдается посинение кожи на ушах и пятачке; слизисто-гнойные выделения из носа и глаз; сильная жажда; одышка; кашель; приступы рвоты; на коже в области внутренней поверхности бедер, на животе, шее, у основания ушей заметны красно-фиолетовые пятна, при надавливании они бледнеют; у больных животных раскрывается хвост; иногда понос с кровью, чаще запор; слабость и параличи задних конечностей; шаткая походка; повышенная температура тела – до 40,5-42,0 °С; посинение кожи и слизистых; пятнистые кровоизлияния на коже и внутренних органах.

Болезнь проявляется через 2-9 дней после заражения. Гибель может наступить через несколько часов после появления первых клинических признаков.

Мероприятия по ликвидации африканской чумы свиней: поголовье свиней в очаге заболевания полностью ликвидируется бескровным методом; трупы свиней, навоз, а также предметы ухода сжигают, золу закапывают в ямы, перемешивая с известью; деревянные помещения, полы, решетки сжигают; каменные помещения, где содержались животные дезинфицируют 3% горячим раствором едкого натра и 2% раствором формальдегида; на расстоянии 10 км вокруг неблагополучного пункта все свинополовье убивают, а мясо утилизируют на специализированных предприятиях; карантин снимается через 6 месяцев с последнего случая падежа, а разведение свиней разрешается не ранее, чем через год после снятия карантина; в случае возникновения угрозы заноса и распространения вируса АЧС уничтожается все свинополовье, которое содержится в хозяйствах, не отвечающих требованиям III и IV уровней биологической защиты.

Чтобы предотвратить занос африканской чумы необходимо: не допускать посторонних лиц в свое хозяйство; обеспечить безвыгульное содержание свиней; исключить скармливание свиным кормов животного происхождения и пищевых отходов ; покупать корма только промышленного производства и подвергать их тепловой обработке перед скармливанием при температуре не менее 80 °С; проводить обработку свиней и помещений для их содержания один раз в 10 дней против кровососущих насекомых (клещей, вшей, блох), постоянно ведите борьбу с грызунами; не осуществлять подворный убой и реализацию свинины без проведения предубойного осмотра и проведения ветеринарно-санитарной экспертизы мяса и продуктов убоя специалистами государственной ветеринарной службы; не покупать живых свиней в местах несанкционированной торговли без ветеринарных сопроводительных документов, не завозить свиней и продукцию свиноводства из других регионов без согласования с государственной ветеринарной службой; обязательно предоставлять свиней для ветеринарного осмотра, вакцинаций (против классической чумы свиней, рожи) и других обработок, проводимых ветеринарными специалистами; не выбрасывать трупы животных, отходы от их содержания и переработки на свалки, обочины дорог, не захоранивать их; не пытаться переработать мясо павших или вынужденно убитых свиней – это запрещено и может привести к дальнейшему распространению болезни.

Телефон горячей линии при падеже и заболеваниях свиней 8 (846) 951-00-31



УЧРЕДИТЕЛЬ, ИЗДАТЕЛЬ - Администрация г.о. Самара.
АДРЕС УЧРЕДИТЕЛЯ, ИЗДАТЕЛЯ: 443010, г. Самара, ул. Куйбышева, 137.

Газета зарегистрирована Государственным комитетом Российской Федерации по печати Поволжским региональным управлением регистрации и контроля за соблюдением законодательства РФ о средствах массовой информации. Регистрационный номер С 0481 от 7 декабря 1998 г.

МУНИЦИПАЛЬНОЕ АВТОНОМНОЕ УЧРЕЖДЕНИЕ ГОРОДСКОГО ОКРУГА САМАРА «САМАРСКАЯ ГАЗЕТА»

ДИРЕКЦИЯ

Руководитель учреждения -
Летичевская Е.В.
Заместитель руководителя -
Шунцева И.В.

РЕДАКЦИЯ

Главный редактор - Федорова Н.В.
Зам. гл. редактора: Андрианов В.Л., Федоров А.В.
Руководитель службы выпуска - Калядина О.Е.
Ответ. секретарь - Блинков С.А.

АДРЕС РЕДАКЦИИ 443020, г. Самара, ул. Галактионовская, 39.

Телефоны: 979-75-80 (приемная); 979-86-79, 979-75-87 (реклама). E-mail: info@sgpress.ru.

ПОДПИСНЫЕ ИНДЕКСЫ 52403, 52401, 53401, 52405, 52404, 53404, 52444

ТИРАЖ 38 301. В розницу цена свободная.

За содержание рекламы несет ответственность рекламодатель.

Незаказанные материалы не оплачиваются.

Время подписания в печать: по графику - 19.00, фактическое - 19.00.

Дата выхода в свет 06.07.17 г.

Отпечатано в Самарском филиале ООО «Типографии «КП»

443082, г. Самара, ул. Клиническая, 257. Заказ №1371.



ЭЛЕКТРОННАЯ ВЕРСИЯ ГАЗЕТЫ
www.sgpress.ru

