№127 /5869/
суббота 2 сентября
2017 года

www. sgpress.ru

САМАРСКАЯ ГАЗЕТА

Официальное опубликование

АДМИНИСТРАЦИЯ ГОРОДСКОГО ОКРУГА САМАРА

ПОСТАНОВЛЕНИЕ

25.08.2017 №789

О создании комиссии по оценке последствий принятия решения о заключении муниципальными образовательными организациями городского округа Самара, образующими социальную инфраструктуру для детей, договоров аренды закрепленных за ними объектов муниципальной собственности

В соответствии со статьей 13 Федерального закона от 24.07.1998 № 124-ФЗ «Об основных гарантиях прав ребенка в Российской Федерации», приказом министерства образования и науки Самарской области от 20.11.2013 № 423-од «Об утверждении Положения о порядке проведения оценки последствий принятия решения о реконструкции, модернизации, об изменении назначения или о ликвидации объекта социальной инфраструктуры для детей в сфере образования, являющегося государственной собственностью Самарской области или муниципальной собственностью, а также о реорганизации или ликвидации образовательной организации, находящейся в ведении Самарской области, муниципальной образовательной организации и порядке создания комиссии по оценке последствий такого решения и подготовки ею заключений» постановляю:

1. Создать комиссию по оценке последствий принятия решения о заключении муниципальными образовательными организациями городского округа Самара, образующими социальную инфраструктуру для детей, договоров аренды закрепленных за ними объектов муниципальной собственности (далее – Комиссия), в целях оценки последствий принятия решения о заключении муниципальными образовательными организациями городского округа Самара, образующими социальную инфраструктуру для детей, договоров аренды закрепленных за ними объектов муниципальной собственности, указанных в приложении № 1 к настоящему постановлению.
2. Утвердить состав Комиссии согласно приложению № 2 к настоящему постановлению.
3. Провести заседание Комиссии не позднее 10 рабочих дней со дня создания Комиссии.
4. Департаменту образования Администрации городского округа Самара подготовить заключение Комиссии в срок не позднее 20 рабочих дней со дня создания Комиссии и утвердить его в срок не позднее 5 рабочих дней со дня подписания заключения Комиссии.
5. Управлению информации и аналитики Администрации городского округа Самара разместить информацию о настоящем постановлении в СМИ.
6. Признать утратившим силу постановление Администрации городского округа Самара от 10.04.2017 № 234 «О создании комиссии по оценке последствий принятия решения о заключении муниципальными образовательными организациями городского округа Самара, образующими социальную инфраструктуру для детей, договоров аренды закрепленных за ними объектов муниципальной собственности».
7. Настоящее постановление вступает в силу со дня его принятия.
8. Контроль за выполнением настоящего постановления возложить на первого заместителя главы городского округа Самара Сластенина В.В.

Глава городского округа
О.Б.Фурсов

ПРИЛОЖЕНИЕ № 1
к постановлению Администрации
городского округа Самара
от 25.08.2017 №789

Перечень объектов муниципальной собственности,
закрепленных за муниципальными образовательными организациями, образующими социальную инфраструктуру
для детей, планируемых к передаче по договору аренды

Кировский район

1. Помещения №№ 30, 31, 35 (подвал), общей площадью 145,7 кв.м по адресу: Самарская область, г. Самара, ул. Елизарова, д. 28а (муниципальное бюджетное общеобразовательное учреждение «Школа № 162 имени Ю.А.Гагарина» городского округа Самара).

Куйбышевский район

2. Помещения №№ 36, 38-43, 59 (1 этаж), общей площадью 415,8 кв.м, по адресу: Самарская область, г. Самара, Пугачевский тракт, д. 27 А (муниципальное бюджетное общеобразовательное учреждение «Школа № 24 с углубленным изучением отдельных предметов имени Героя Советского Союза Буркина М.И.» городского округа Самара).
3. Помещения №№ 1, 14, 15, 17, 19 (1 этаж), общей площадью 175,4 кв.м, по адресу: Самарская область, г. Самара, с/х «Рубежное», ул. Охтинская, д. 25 (муниципальное бюджетное общеобразовательное учреждение «Школа № 51» городского округа Самара).

Промышленный район

4. Помещения №№ 4, 5, 13, 21, 23 (2 этаж), общей площадью 305,1 кв.м, по адресу: Самарская область, г. Самара, ул. Георгия Димитрова, д. 114 (муниципальное бюджетное общеобразовательное учреждение «Школа № 43» городского округа Самара).
5. Помещения №№ 3-5, 14 (подвал), №№ 1, 4, 6, 8, 9, 11 (2 этаж), общей площадью 124,0 кв.м, по адресу: Самарская область, г. Самара, Костромской переулок, д. 15 (муниципальное бюджетное учреждение дополнительного образования городского округа Самара «Специализированная детско-юношеская спортивная школа олимпийского резерва № 11 им. А.В.Ольховского»).

Советский район

6. Помещения №№ 21, 29 (3 этаж), общей площадью 189,4 кв.м по адресу: Самарская область, г. Самара, ул. Советской Армии, д. 74 (муниципальное бюджетное общеобразовательное учреждение «Школа № 152 имени 33 гвардейской Севастопольской ордена Суворова стрелковой дивизии» городского округа Самара).

Первый заместитель главы
городского округа Самара В.В.Сластенин

ПРИЛОЖЕНИЕ № 2
к постановлению Администрации
городского округа Самара
от 25.08.2017 №789

Состав комиссии по оценке последствий принятия решения
о заключении муниципальными образовательными организациями городского округа Самара,
образующими социальную инфраструктуру для детей, договоров аренды закрепленных за ними объектов
муниципальной собственности

Галузина Лилия Викторовна	–	заместитель главы городского округа – руководитель Департамента образования Администрации городского округа Самара, председатель Комиссии
		Члены Комиссии:
Гундрова Марина Петровна	–	руководитель управления правового обеспечения, муниципальной службы и кадровой работы Департамента образования Администрации городского округа Самара
Халаева Вера Ивановна	–	руководитель управления обеспечения деятельности общеобразовательных учреждений и организационной работы Департамента образования Администрации городского округа Самара
Макарова Юлия Сергеевна	–	консультант отдела организации деятельности общеобразовательных учреждений Департамента образования Администрации городского округа Самара
Иванова Виолетта Вячеславовна	–	главный специалист отдела правового обеспечения и документооборота Департамента образования Администрации городского округа Самара
Волкова Елена Олеговна	–	начальник отдела по работе с муниципальными предприятиями, учреждениями и хозяйственными обществами Департамента управления имуществом городского округа Самара (по согласованию)

Первый заместитель главы городского округа Самара
В.В.Сластенин

АДМИНИСТРАЦИЯ ГОРОДСКОГО ОКРУГА САМАРА

ПОСТАНОВЛЕНИЕ

25.08.2017 №790

О подготовке и проведении в 2017 году на территории городского округа Самара мероприятий, посвященных общегородскому празднику «День города Самары»

В соответствии с решением Думы городского округа Самара от 19.07.2012 № 246 «Об установлении ежегодного общегородского праздника «День города Самары» в целях организации и проведения на территории городского округа Самара мероприятий, посвященных общегородскому празднику «День города Самары», постановляю:

1. Администрации городского округа Самара организовать и провести 10 сентября 2017 г. на территории городского округа Самара мероприятия, посвященные общегородскому празднику «День города Самары».
2. Создать организационный комитет по подготовке и проведению в 2017 году на территории городского округа Самара мероприятий, посвященных общегородскому празднику «День города Самары», и утвердить его состав согласно приложению.
3. Рекомендовать администрациям внутригородских районов городского округа Самара организовать и провести 9 и 10 сентября 2017 г. на территории внутригородских районов городского округа Самара мероприятия, посвященные общегородскому празднику «День города Самары».
4. Рекомендовать Управлению Министерства внутренних дел России по городу Самаре обеспечить охрану общественного порядка во время проведения 10 сентября 2017 г. на территории городского округа Самара мероприятий, посвященных общегородскому празднику «День города Самары».
5. Управлению информации и аналитики Администрации городского округа Самара опубликовать информацию о настоящем постановлении в средствах массовой информации.
6. Настоящее постановление вступает в силу со дня его принятия.
7. Контроль за выполнением настоящего постановления возложить на первого заместителя главы городского округа Самара Сластенина В.В.

Глава городского округа
О.Б.Фурсов

ПРИЛОЖЕНИЕ
к постановлению Администрации
городского округа Самара
от 25.08.2017 №790

СОСТАВ
организационного комитета по подготовке и проведению
в 2017 году на территории городского округа Самара
мероприятий, посвященных общегородскому празднику
«День города Самары»

	Председатель организационного комитета
Сластенин Владимир Владимирович	– первый заместитель главы городского округа Самара
	Заместитель председателя организационного комитета
Терентьев Владимир Николаевич	– заместитель главы городского округа – руководитель Аппарата Администрации городского округа Самара
	Члены организационного комитета:
Коновалов Вячеслав Сергеевич	– заместитель главы городского округа – руководитель Департамента городского хозяйства и экологии Администрации городского округа Самара
Андриянов Александр Вячеславович	– заместитель главы городского округа – руководитель Департамента промышленности, предпринимательства, туризма, потребительского рынка товаров и услуг Администрации городского округа Самара
Тапилин Юрий Михайлович	– заместитель главы городского округа – руководитель Департамента транспорта Администрации городского округа Самара
Найденова Светлана Анатольевна	– заместитель главы городского округа – руководитель Департамента опеки, попечительства и социальной поддержки Администрации городского округа Самара
Галузина Лилия Викторовна	– заместитель главы городского округа – руководитель Департамента образования Администрации городского округа Самара
Бондаренко Елена Юрьевна	– исполняющий обязанности руководителя Департамента градостроительства городского округа Самара
Шестопалова Татьяна Викторовна	– руководитель Департамента культуры и молодежной политики Администрации городского округа Самара
Рыжкова Елена Александровна	– руководитель Управления информации и аналитики Администрации городского округа Самара
Логунков Алексей Юрьевич	– руководитель Департамента по вопросам общественной безопасности и противодействия коррупции Администрации городского округа Самара
Самарцев Сергей Евгеньевич	– руководитель Департамента общественных и внешних связей Аппарата Администрации городского округа – заместитель руководителя Аппарата Администрации городского округа Самара
Анисатов Виктор Петрович	– руководитель Департамента физической культуры и спорта Администрации городского округа Самара
Лапушкина Елена Владимировна	– глава Администрации Железнодорожного внутригородского района городского округа Самара (по согласованию)
Рудаков Игорь Александрович	– глава Администрации Кировского внутригородского района городского округа Самара (по согласованию)
Комаров Олег Игоревич	– глава Администрации Красноглинского внутригородского района городского округа Самара (по согласованию)
Титов Дмитрий Геннадьевич	– глава Администрации Ленинского внутригородского района городского округа Самара (по согласованию)
Волчкова Алла Александровна	– глава Администрации Октябрьского внутригородского района городского округа Самара (по согласованию)
Чернышков Владимир Александрович	– глава Администрации Промышленного внутригородского района городского округа Самара (по согласованию)
Карсунцев Сергей Александрович	– исполняющий обязанности главы Администрации Советского внутригородского района городского округа Самара (по согласованию)
Моргун Александр Викторович	– глава Администрации Куйбышевского внутригородского района городского округа Самара (по согласованию)
Харитонов Максим Николаевич	– глава Администрации Самарского внутригородского района городского округа Самара (по согласованию)
Килин Михаил Николаевич	– директор муниципального автономного учреждения городского округа Самара «Агентство по проведению социально значимых культурных мероприятий, развитию физической культуры и массового спорта городского округа Самара» (по согласованию)
Кришталь Евгений Анатольевич	– директор муниципального автономного учреждения городского округа Самара «Парки Самары» (по согласованию)
Козырев Вадим Геннадьевич	– директор муниципального предприятия городского округа Самара «Самарская набережная» (по согласованию)
Рыночнов Алексей Александрович	– заместитель директора муниципального предприятия городского округа Самара «Ярмарки Самары» (по согласованию)
Блохин Дмитрий Владимирович	– начальник Управления МВД России по городу Самаре (по согласованию)

Первый заместитель главы городского округа Самара
В.В.Сластенин

Официальное опубликование

АДМИНИСТРАЦИЯ ГОРОДСКОГО ОКРУГА САМАРА

ПОСТАНОВЛЕНИЕ

28.08.2017 №796

О проведении в городском округе Самара публичных слушаний по вопросу предоставления разрешений на условно разрешенный вид использования земельных участков или объектов капитального строительства, на отклонение от предельных параметров разрешенного строительства объектов капитального строительства

В целях соблюдения права человека на благоприятные условия жизнедеятельности, прав и законных интересов правообладателей земельных участков в соответствии со статьями 39, 40 Градостроительного кодекса Российской Федерации и статьей 10 Правил застройки и землепользования в городе Самаре, утвержденных постановлением Самарской Городской Думы от 26.04.2001 № 61, на основании заключения по результатам заседания Комиссии по застройке и землепользованию при Главе городского округа Самара от 30.06.2017 № КС-6-0-1 постановляю:

1. Провести публичные слушания по вопросу предоставления разрешений на условно разрешенный вид использования земельных участков или объектов капитального строительства, на отклонение от предельных параметров разрешенного строительства объектов капитального строительства в форме сбора мнений (отзывов) жителей городского округа Самара в сроки согласно графику, указанному в приложении к настоящему постановлению.

2. Руководителю Департамента градостроительства городского округа Самара обеспечить предварительное ознакомление жителей городского округа Самара с информацией о типе планируемого строительства.

3. Комиссии по застройке и землепользованию при Главе городского округа Самара (далее – Комиссия):

3.1. Обеспечить организацию и проведение в городском округе Самара публичных слушаний по вопросу предоставления разрешений на условно разрешенный вид использования земельных участков или объектов капитального строительства, на отклонение от предельных параметров разрешенного строительства объектов капитального строительства.

3.2. Обеспечить прием мнений (отзывов), предложений и замечаний по вопросу, подлежащему рассмотрению на публичных слушаниях, в срок, указанный в приложении к настоящему постановлению, для включения их в протокол публичных слушаний, поступивших от заинтересованных лиц в письменном виде в Департамент градостроительства городского округа Самара по адресу: 443100, г. Самара, ул. Галактионовская, 132 (отдел подготовки и проведения публичных слушаний – кабинет 416, с понедельника по пятницу с 9.00 до 12.00, с 14.00 до 17.00 часов), а также посредством электронной почты: dgs@samadm.ru.

3.3. Представить в течение 10 дней со дня окончания проведения публичных слушаний протокол публичных слушаний, заключение о результатах публичных слушаний, рекомендации Комиссии о предоставлении разрешений на условно разрешенный вид использования земельных участков или объектов капитального строительства, на отклонение от предельных параметров разрешенного строительства объектов капитального строительства в городском округе Самара или об отказе в предоставлении таких разрешений Главе городского округа Самара для принятия решения в соответствии с результатами публичных слушаний.

3.4. Обеспечить направление в Управление информации и аналитики Администрации городского округа Самара заключения о результатах публичных слушаний в течение трех дней со дня его принятия для опубликования в газете «Самарская Газета» и размещения на сайте Администрации городского округа Самара в сети Интернет.

4. Управлению информации и аналитики Администрации городского округа Самара обеспечить:

4.1. Опубликование настоящего постановления и заключения о результатах публичных слушаний в газете «Самарская Газета» в срок, указанный в приложении к настоящему постановлению.

4.2.РазмещениезаключенияорезультатахпубличныхслушанийвсетиИнтернетнасайтеАдминистрациигородскогоокругаСамара в течение трех дней со дня представления текста Комиссией, но не позднее даты опубликования заключения, указанной в приложении к настоящему постановлению.

4.3. Размещение настоящего постановления в сети Интернет на сайте Администрации городского округа Самара.

5. Настоящее постановление вступает в силу со дня его принятия.

Контроль за выполнением настоящего постановления оставляю за собой.

Глава городского округа
О.Б.Фурсов

ПРИЛОЖЕНИЕ
к постановлению Администрации
городского округа Самара
от 28.08.2017 №796

ГРАФИК
проведения в городском округе Самара публичных слушаний по вопросу предоставления разрешений на условно разрешенный вид использования земельных участков или объектов капитального строительства, на отклонение от предельных параметров разрешенного строительства объектов капитального строительства на август – сентябрь 2017 года

№ п/п	Наименование объекта, заявитель	Характер обсуждаемого вопроса	Дата публикации	Срок приема мнений (отзывов), предложений и замечаний	Дата, время и место предварительного ознакомления с информацией о типе планируемого строительства	Дата опубликования заключения
1	2	3	4	5	6	7
Кировский район						
1.	Индивидуальное жилищное строительство на земельном участке площадью 600 кв.м с кадастровым номером 63:01:0255004:0072 по адресу: массив 17 км завода им. Масленникова, 4 линия, участок № 55 (Заявитель – Терехов Д.М.)	Предоставление разрешения на условно разрешенный вид использования земельного участка	31.08.2017	с 31.08.2017 по 21.09.2017	с 01.09.2017 в рабочее время в Департаменте градостроительства городского округа Самара, расположенном по адресу: г. Самара, ул. Галактионовская, 132	28.09.2017
2.	Индивидуальное жилищное строительство на земельном участке площадью 2029 кв.м с кадастровым номером 63:01:0208001:1422 по адресу: Барбошина поляна, СДТ «Полет», массив «11 квартал», участок 17 (Заявитель – Горбачева Е.В.)	Предоставление разрешения на условно разрешенный вид использования земельного участка	31.08.2017	с 31.08.2017 по 21.09.2017	с 23.08.2017 в рабочее время в Департаменте градостроительства городского округа Самара, расположенном по адресу: г. Самара, ул. Галактионовская, 132	28.09.2017
3.	Индивидуальное жилищное строительство на земельном участке площадью 600 кв.м с кадастровым номером 63:01:0255008:69 с минимальным отступом от границ земельного участка – 1,65 м по адресу: 16 км Московского шоссе – 5 линия, участок 105 (Заявители – Галимов Р.Р., Галимова Н.В.)	Предоставление разрешения на условно разрешенный вид использования земельного участка, на отклонение от предельных параметров разрешенного строительства	31.08.2017	с 31.08.2017 по 21.09.2017	с 23.08.2017 в рабочее время в Департаменте градостроительства городского округа Самара, расположенном по адресу: г. Самара, ул. Галактионовская, 132	28.09.2017
4.	Индивидуальное жилищное строительство на земельном участке площадью 612 кв.м с кадастровым номером 63:01:0208003:927 по адресу: Барбошина поляна, 7 линия, участок 32 а (Заявитель – Тихомиров Е.А.)	Предоставление разрешения на условно разрешенный вид использования земельного участка	31.08.2017	с 31.08.2017 по 21.09.2017	с 23.08.2017 в рабочее время в Департаменте градостроительства городского округа Самара, расположенном по адресу: г. Самара, ул. Галактионовская, 132	28.09.2017
5.	Религиозное использование на земельном участке площадью 3000 кв.м с кадастровым номером 63:01:0225002:1680 по адресу: пр. Металлургов, 95 (Заявитель – Религиозная организация «Спасо Богородский храм Русской Православной Церкви»)	Предоставление разрешения на условно разрешенный вид использования земельного участка	31.08.2017	с 31.08.2017 по 21.09.2017	с 23.08.2017 в рабочее время в Департаменте градостроительства городского округа Самара, расположенном по адресу: г. Самара, ул. Галактионовская, 132	28.09.2017
6.	Обслуживание автотранспорта на земельном участке площадью 1700 кв.м с кадастровым номером 63:01:0000000:31611 по адресу: пр-кт Кирова (Заявитель – Левкова С.В.)	Предоставление разрешения на условно разрешенный вид использования земельного участка	31.08.2017	с 31.08.2017 по 21.09.2017	с 23.08.2017 в рабочее время в Департаменте градостроительства городского округа Самара, расположенном по адресу: г. Самара, ул. Галактионовская, 132	28.09.2017
7.	Индивидуальное жилищное строительство на земельном участке площадью 1200 кв.м с кадастровым номером 63: 01:0258002:835 по адресу: СНТ «Ракитовка-2», ул. Одиннадцатая, участок № 33 (Заявитель – Данилюк С.Г.)	Предоставление разрешения на условно разрешенный вид использования земельного участка	31.08.2017	с 31.08.2017 по 21.09.2017	с 23.08.2017 в рабочее время в Департаменте градостроительства городского округа Самара, расположенном по адресу: г. Самара, ул. Галактионовская, 132	28.09.2017
8.	Гостиничное обслуживание, общественное питание на земельном участке площадью 550 кв.м с кадастровым номером 63:01:0249005:706 по адресу: ул. Чекистов, д. 240 (Заявитель – Сейфаддинов Р.С.)	Предоставление разрешения на условно разрешенный вид использования земельного участка	31.08.2017	с 31.08.2017 по 21.09.2017	с 23.08.2017 в рабочее время в Департаменте градостроительства городского округа Самара, расположенном по адресу: г. Самара, ул. Галактионовская, 132	28.09.2017
Красноглинский район						
9.	Индивидуальное жилищное строительство на земельном участке площадью 600 кв.м с кадастровым номером 63:01:0324003:3066 по адресу: массив Сорокины Хутора, СНТ «Шар», линия № 13, участок № 12 (Заявитель – Лемешкин П.М.)	Предоставление разрешения на условно разрешенный вид использования земельного участка	31.08.2017	с 31.08.2017 по 21.09.2017	с 23.08.2017 в рабочее время в Департаменте градостроительства городского округа Самара, расположенном по адресу: г. Самара, ул. Галактионовская, 132	28.09.2017
10.	Индивидуальное жилищное строительство с уменьшением расстояния до границ земельного участка до 1 м на земельном участке площадью 1000 кв.м с кадастровым номером 63:01:0344005:0020 по адресу: п. Прибрежный, с. Пискалинский взвоз, участок № 21 (Заявитель – Глазков Р.В.)	Предоставление разрешения на отклонение от предельных параметров разрешенного строительства	31.08.2017	с 31.08.2017 по 21.09.2017	с 23.08.2017 в рабочее время в Департаменте градостроительства городского округа Самара, расположенном по адресу: г. Самара, ул. Галактионовская, 132	28.09.2017
11.	Индивидуальное жилищное строительство на земельном участке площадью 600 кв.м с кадастровым номером 63:01:0340003:53 по адресу: 19 км, Московское шоссе, СНТ «Моторостроитель», участок 486 (Заявитель – Ерисов А.А.)	Предоставление разрешения на условно разрешенный вид использования земельного участка	31.08.2017	с 31.08.2017 по 21.09.2017	с 23.08.2017 в рабочее время в Департаменте градостроительства городского округа Самара, расположенном по адресу: г. Самара, ул. Галактионовская, 132	28.09.2017
Куйбышевский район						
12.	Индивидуальное жилищное строительство на земельном участке площадью 300969 кв.м с кадастровыми номерами 63:01:0407002:551, 63:01:0407002:597, 63:01:0407002:618, 63:01:0407002:619, 63:01:0407002:622 по адресу: Куйбышевский район (Заявитель – ООО «ЮГ-Строй»	Предоставление разрешения на условно разрешенный вид использования земельного участка	31.08.2017	с 31.08.2017 по 21.09.2017	с 23.08.2017 в рабочее время в Департаменте градостроительства городского округа Самара, расположенном по адресу: г. Самара, ул. Галактионовская, 132	28.09.2017
Октябрьский район						
13.	Индивидуальное жилищное строительство на земельном участке площадью 530 кв.м по адресу: ул. Тельмана, д. 13 (Заявитель – Гринцов А.В.)	Предоставление разрешения на условно разрешенный вид использования земельного участка	31.08.2017	с 31.08.2017 по 21.09.2017	с 23.08.2017 в рабочее время в Департаменте градостроительства городского округа Самара, расположенном по адресу: г. Самара, ул. Галактионовская, 132	28.09.2017

Официальное опубликование

14.	Индивидуальное жилищное строительство с максимальным процентом застройки 41 % на земельном участке площадью 392 кв.м с кадастровым номером 63:01:0624004:627 по адресу: ул. Шушенская, 45 а (Заявитель – Столярова В.А.)	Предоставление разрешения на отклонение от предельных параметров разрешенного строительства	31.08.2017	с 31.08.2017 по 21.09.2017	с 23.08.2017 в рабочее время в Департаменте градостроительства городского округа Самара, расположенном по адресу: г. Самара, ул. Галактионовская, 132	28.09.2017
15.	Индивидуальное жилищное строительство на земельном участке площадью 1761 кв.м с кадастровыми номерами 63:01:0634002:392, 63:01:0634002:393, 63:01:0634002:394 по адресу: ул. Академика Павлова, 40 «А» (Заявители - Зимина Л.Е., Зимин В.А.)	Предоставление разрешения на условно разрешенный вид использования земельного участка	31.08.2017	с 31.08.2017 по 21.09.2017	с 23.08.2017 в рабочее время в Департаменте градостроительства городского округа Самара, расположенном по адресу: г. Самара, ул. Галактионовская, 132	28.09.2017
16.	Индивидуальное жилищное строительство на земельном участке площадью 685 кв.м с кадастровыми номерами 63:01:0000000:29686, 63:01:0000000:29685 по адресу: ул. Кольцевая, участок № 65, 65А (Заявитель – Мухтасарова Г.М.).	Предоставление разрешения на условно разрешенный вид использования земельного участка	31.08.2017	с 31.08.2017 по 21.09.2017	с 23.08.2017 в рабочее время в Департаменте градостроительства городского округа Самара, расположенном по адресу: г. Самара, ул. Галактионовская, 132	28.09.2017
17.	Индивидуальное жилищное строительство на земельном участке площадью 585 кв.м с кадастровым номером 63:01:0634006:388 по адресу: ул. Третья Радиальная, 6 (Заявитель – Биксалиева О.А.)	Предоставление разрешения на условно разрешенный вид использования земельного участка	31.08.2017	с 31.08.2017 по 21.09.2017	с 23.08.2017 в рабочее время в Департаменте градостроительства городского округа Самара, расположенном по адресу: г. Самара, ул. Галактионовская, 132	28.09.2017
18.	Многоэтажная жилая застройка с количеством парковочных мест – 0,5, предельной высотой здания – 85 м на земельном участке с кадастровым номером:63:01:0631001:26 по адресу: Четвертый проезд, д. 66 (Заявитель – АО «Самарский авторемонтный завод»)	Предоставление разрешения на отклонение от предельных параметров разрешенного строительства	31.08.2017	с 31.08.2017 по 21.09.2017	с 23.08.2017 в рабочее время в Департаменте градостроительства городского округа Самара, расположенном по адресу: г. Самара, ул. Галактионовская, 132	28.09.2017
19.	Причалы для маломерных судов на земельном участке площадью 37,5 кв.м по адресу: Просека 3, б/н (Заявитель – Вандышев В.И.)	Предоставление разрешения на условно разрешенный вид использования земельного участка	31.08.2017	с 31.08.2017 по 21.09.2017	с 23.08.2017 в рабочее время в Департаменте градостроительства городского округа Самара, расположенном по адресу: г. Самара, ул. Галактионовская, 132	28.09.2017
Промышленный район						
20.	Индивидуальное жилищное строительство на земельном участке площадью 598 кв.м с кадастровым номером 63:01:0703004:87 по адресу: Просека 8, ул. Черкесская, участок № 67 (Заявитель – Копий П.В.)	Предоставление разрешения на условно разрешенный вид использования земельного участка	31.08.2017	с 31.08.2017 по 21.09.2017	с 23.08.2017 в рабочее время в Департаменте градостроительства городского округа Самара, расположенном по адресу: г. Самара, ул. Галактионовская, 132	28.09.2017
21.	Индивидуальное жилищное строительство на земельном участке площадью 1158 кв.м с кадастровым номером 63:01:0703003:2182 по адресу: Седьмая просека, Десятый проезд, участок № 44 (Заявитель – Иванова Е.В.)	Предоставление разрешения на условно разрешенный вид использования земельного участка	31.08.2017	с 31.08.2017 по 21.09.2017	с 23.08.2017 в рабочее время в Департаменте градостроительства городского округа Самара, расположенном по адресу: г. Самара, ул. Галактионовская, 132	28.09.2017
Самарский район						
22.	Религиозное использование на земельном участке площадью 5052,2 кв.м с кадастровым номером 63:01:0803004:0506 по адресу: Хлебная площадь (Заявитель – Религиозная организация Самарской и Сызранской Епархии РПЦ МП)	Предоставление разрешения на условно разрешенный вид использования земельного участка	31.08.2017	с 31.08.2017 по 21.09.2017	с 23.08.2017 в рабочее время в Департаменте градостроительства городского округа Самара, расположенном по адресу: г. Самара, ул. Галактионовская, 132	28.09.2017
23.	Многоэтажная жилая застройка (высотная) с количеством парковочных мест 0,97 на земельном участке площадью 16769 кв.м по адресу: в границах ул. Комсомольской, Водников, Венцека, Алексея Толстого (Заявитель – ООО «Альфа Стиль»)	Предоставление разрешения на отклонение от предельных параметров разрешенного строительства	31.08.2017	с 31.08.2017 по 21.09.2017	с 23.08.2017 в рабочее время в Департаменте градостроительства городского округа Самара, расположенном по адресу: г. Самара, ул. Галактионовская, 132	28.09.2017
Советский район						
24.	Индивидуальное жилищное строительство на земельном участке площадью 679,7 кв.м с кадастровым номером 63:01:0917005:602 по адресу: пос. Черновские сады, пер. Колодезный, д. № 15 (Заявитель – Панкратова О.В.)	Предоставление разрешения на условно разрешенный вид использования земельного участка	31.08.2017	с 31.08.2017 по 21.09.2017	с 23.08.2017 в рабочее время в Департаменте градостроительства городского округа Самара, расположенном по адресу: г. Самара, ул. Галактионовская, 132	31.08.2017
25.	Индивидуальное жилищное строительство с максимальным процентом застройки земельного участка 36 % на земельном участке площадью 300 кв.м с кадастровым номером 63:01:090002:564 по адресу: ул. Уссурийская, участок 32 А (Заявитель – Петросян Т.О.)	Предоставление разрешения на условно разрешенный вид использования земельного участка, на отклонение от предельных параметров разрешенного строительства	31.08.2017	с 31.08.2017 по 21.09.2017	с 23.08.2017 в рабочее время в Департаменте градостроительства городского округа Самара, расположенном по адресу: г. Самара, ул. Галактионовская, 132	31.08.2017

Исполняющий обязанности руководителя Департамента градостроительства городского округа Самара Е.Ю.Бондаренко

АДМИНИСТРАЦИЯ ГОРОДСКОГО ОКРУГА САМАРА

ПОСТАНОВЛЕНИЕ

28.08.2017 №797

О проведении в городском округе Самара публичных слушаний по вопросу предоставления разрешений на условно разрешенный вид использования земельных участков или объектов капитального строительства, на отклонение от предельных параметров разрешенного строительства объектов капитального строительства

В целях соблюдения права человека на благоприятные условия жизнедеятельности, прав и законных интересов правообладателей земельных участков в соответствии со статьей 39 Градостроительного кодекса Российской Федерации и статьей 10 Правил застройки и землепользования в городе Самаре, утвержденных постановлением Самарской Городской Думы от 26.04.2001 № 61, постановляю:

1. Провести публичные слушания по вопросу предоставления разрешений на условно разрешенный вид использования земельных участков или объектов капитального строительства, на отклонение от предельных параметров разрешенного строительства объектов капитального строительства в форме сбора мнений (отзывов) жителей городского округа Самара в сроки согласно графику, указанному в приложении.

2. Руководителю Департамента градостроительства городского округа Самара обеспечить предварительное ознакомление жителей городского округа Самара с информацией о типе планируемого строительства.

3. Комиссии по застройке и землепользованию при Главе городского округа Самара (далее - Комиссия):

3.1. Обеспечить организацию и проведение в городском округе Самара публичных слушаний по вопросу предоставления разрешений на условно разрешенный вид использования земельных участков или объектов капитального строительства, на отклонение от предельных параметров разрешенного строительства объектов капитального строительства.

3.2. Обеспечить прием мнений (отзывов), предложений и замечаний по вопросу, подлежащему рассмотрению на публичных слушаниях, в срок, указанный в приложении к настоящему постановлению, для включения их в протокол публичных слушаний, поступивших от заинтересованных лиц в письменном виде в Департамент градостроительства городского округа Самара по адресу: 443100, г. Самара, ул. Галактионовская, 132 (отдел подготовки и проведения публичных слушаний – 416 кабинет, с понедельника по пятницу с 9.00 до 12.00, с 14.00 до 17.00 часов), а также посредством электронной почты: dgs@samadm.ru.

3.3. Представить в течение 10 дней со дня окончания проведения публичных слушаний протокол публичных слушаний, заключение о результатах публичных слушаний, рекомендации Комиссии о предоставлении разрешений на условно разрешенный вид использования земельных участков или объектов капитального строительства, на отклонение от предельных параметров разрешенного строительства объектов капитального строительства в городском округе Самара или об отказе в предоставлении таких разрешений Главе городского округа Самара для принятия решения в соответствии с результатами публичных слушаний.

3.4. Обеспечить направление в Управление информации и аналитики Администрации городского округа Самара заключения о результатах публичных слушаний в течение трех дней со дня его принятия для опубликования в газете «Самарская Газета» и размещения на сайте Администрации городского округа Самара в сети Интернет.

4. Управлению информации и аналитики Администрации городского округа Самара обеспечить:

4.1. Опубликование настоящего постановления и заключения о результатах публичных слушаний в газете «Самарская Газета» в срок, указанный в приложении.

4.2. Размещение заключения о результатах публичных слушаний в сети Интернет на сайте Администрации городского округа Самара в течение трех дней со дня представления текста Комиссией, но не позднее даты опубликования заключения, указанной в приложении.

4.3. Размещение настоящего постановления в сети Интернет на сайте Администрации городского округа Самара.

5. Настоящее постановление вступает в силу со дня его принятия.

Контроль за выполнением настоящего постановления оставляю за собой.

Глава городского округа
О.Б.Фурсов

ПРИЛОЖЕНИЕ
к постановлению Администрации городского округа Самара
от 28.08.2017 №797

ГРАФИК
проведения в городском округе Самара публичных слушаний по вопросу предоставления разрешений на условно разрешенный вид использования земельных участков на август-сентябрь 2017 года

№ п/п	Наименование объекта, заявитель	Характер обсуждаемого вопроса	Дата публикации	Срок приема мнений (отзывов), предложений и замечаний	Дата, время и место предварительного ознакомления с информацией о типе планируемого строительства	Дата опубликования заключения
1	2	3	4	5	6	7
Железнодорожный район						
2.	Многоэтажная жилая застройка (высотная застройка) парковочных мест, шт. на 1 квартиру 0,069 с максимальным % застройки 52 % на земельном участке площадью 3000 кв.м с кадастровым номером 63:01:0109002:1756 по адресу: проспект Карла Маркса/ улица Владимирская (Заявитель – ООО Поволжская строительная корпорация»)	Предоставление разрешения отклонение от предельных параметров разрешенного строительства	31.08.2017	с 31.08.2017 по 21.09.2017	с 01.09.2017 в рабочее время в Департаменте градостроительства городского округа Самара, расположенном по адресу: г. Самара, ул. Галактионовская, 132	28.09.2017
Промышленный район						
3.	Многоэтажная жилая застройка (высотная застройка) с количеством парковочных мест равное 0, 083 шт. на 1 квартиру на земельном участке площадью 2538 кв.м с кадастровым номером 63:01:0719005:533 по адресу: улица Ставропольская (в районе жилого дома № 51) (Заявитель – ООО «Прогресс-Н»)	Предоставление разрешения на условно разрешенный вид использования земельного участка, на отклонение от предельных параметров разрешенного строительства	31.08.2017	с 31.08.2017 по 21.09.2017	с 01.09.2017 в рабочее время в Департаменте градостроительства городского округа Самара, расположенном по адресу: г. Самара, ул. Галактионовская, 132	28.09.2017

Исполняющий обязанности руководителя Департамента градостроительства городского округа Самара Е.Ю.Бондаренко

Официальное опубликование

АДМИНИСТРАЦИЯ ГОРОДСКОГО ОКРУГА САМАРА

ПОСТАНОВЛЕНИЕ

28.08.2017 №798

О проведении в городском округе Самара публичных слушаний по вопросу предоставления разрешений на условно разрешенный вид использования земельных участков или объектов капитального строительства, на отклонение от предельных параметров разрешенного строительства объектов капитального строительства

В целях соблюдения права человека на благоприятные условия жизнедеятельности, прав и законных интересов правообладателей земельных участков в соответствии со статьями 39, 40 Градостроительного кодекса Российской Федерации и статьей 10 Правил застройки и землепользования в городе Самаре, утвержденных постановлением Самарской Городской Думы от 26.04.2001 № 61, постановляю:

1. Провести публичные слушания по вопросу предоставления разрешений на условно разрешенный вид использования земельных участков или объектов капитального строительства, на отклонение от предельных параметров разрешенного строительства объектов капитального строительства в форме сбора мнений (отзывов) жителей городского округа Самара в сроки согласно графику, указанному в приложении.

2. Руководителю Департамента градостроительства городского округа Самара обеспечить предварительное ознакомление жителей городского округа Самара с информацией о типе планируемого строительства.

3. Комиссии по застройке и землепользованию при Главе городского округа Самара (далее - Комиссия):

3.1. Обеспечить организацию и проведение в городском округе Самара публичных слушаний по вопросу предоставления разрешений на условно разрешенный вид использования земельных участков или объектов капитального строительства, на отклонение от предельных параметров разрешенного строительства объектов капитального строительства.

3.2. Обеспечить прием мнений (отзывов), предложений и замечаний по вопросу, подлежащему рассмотрению на публичных слушаниях, в срок, указанный в приложении к настоящему постановлению, для включения их в протокол публичных слушаний, поступивших от заинтересованных лиц в письменном виде в Департамент градостроительства городского округа Самара по адресу: 443100, г. Самара, ул. Галактионовская, 132 (отдел подготовки и проведения публичных слушаний – 416 кабинет, с понедельника по пятницу с 9.00 до 12.00, с 14.00 до 17.00 часов), а также посредством электронной почты: dgs@samadm.ru.

3.3. Представить в течение 10 дней со дня окончания проведения публичных слушаний протокол публичных слушаний, заключение о результатах публичных слушаний, рекомендации Комиссии о предоставлении разрешений на условно разрешенный вид использования земельных участков или объектов капитального строительства, на отклонение от предельных параметров разрешенного строительства объектов капитального строительства в городском округе Самара или об отказе в предоставлении таких разрешений Главе городского округа Самара для принятия решения в соответствии с результатами публичных слушаний.

3.4. Обеспечить направление в Управление информации и аналитики Администрации городского округа Самара заключения о результатах публичных слушаний в течение трех дней со дня его принятия для опубликования в газете «Самарская Газета» и размещения на сайте Администрации городского округа Самара в сети Интернет.

4. Управлению информации и аналитики Администрации городского округа Самара обеспечить:

4.1. Опубликование настоящего постановления и заключения о результатах публичных слушаний в газете «Самарская Газета» в срок, указанный в приложении.

4.2.РазмещениезаключенияорезультатахпубличныхслушанийвсетиИнтернетнасайтеАдминистрациигородскогоокругаСамара в течение трех дней со дня представления текста Комиссией, но не позднее даты опубликования заключения, указанной в приложении.

4.3. Размещение настоящего постановления в сети Интернет на сайте Администрации городского округа Самара.

5. Настоящее постановление вступает в силу со дня его принятия.

Контроль за выполнением настоящего постановления оставляю за собой.

Глава городского округа
О.Б.Фурсов

ПРИЛОЖЕНИЕ
к постановлению Администрации
городского округа Самара
от 28.08.2017 №798

ГРАФИК
проведения в городском округе Самара публичных слушаний по вопросу предоставления разрешений на условно разрешенный вид использования земельных участков, на отклонение от предельных параметров разрешенного строительства объектов капитального строительства на август-сентябрь 2017 года

№ п/п	Наименование объекта, заявитель	Характер обсуждаемого вопроса	Дата публикации	Срок приема мнений (отзывов), предложений и замечаний	Дата, время и место предварительного ознакомления с информацией о типе планируемого строительства	Дата опубликования заключения
1	2	3	4	5	6	7
Красноглинский район						
1.	Объекты гаражного назначения; деловое управление; банковская и страховая деятельность; гостиничное обслуживание; обслуживание автотранспорта; объекты придорожного сервиса на земельном участке площдью 32945 кв.м с кадастровым номером 63:01:0335005:1212 по адресу: Красноглинский район, с. Красный пахарь (Заявитель - ЗАО «ППСО» АО «Авиакор»)	Предоставление разрешения на условно разрешенный вид использования земельного участка	31.08.2017	с 31.08.2017 по 21.09.2017	с 01.09.2017 в рабочее время в Департаменте градостроительства городского округа Самара, расположенном по адресу: г. Самара, ул. Галактионовская, 132	28.09.2017
Октябрьский район						
2.	Многоэтажная жилая застройка (высотная застройка) с количеством парковочных мест 0,3 на земельном участке площадью 4846 кв.м с кадастровым номером 63:01:0621007:1599 по адресу: ул. Подшипниковой, Ерошевского, Гая, Николая Панова (Заявитель – ООО «ДОМ-75»)	Предоставление разрешения на отклонение от предельных параметров разрешенного строительства	31.08.2017	с 31.08.2017 по 21.09.2017	с 01.09.2017 в рабочее время в Департаменте градостроительства городского округа Самара, расположенном по адресу: г. Самара, ул. Галактионовская, 132	28.09.2017
3.	Многоэтажная жилая застройка (высотная застройка) с количеством парковочных мест 0 на земельном участке площадью 3710 с кадастровым номером 63:01:0621002:284 по адресу: ул. Подшипниковой, Ерошевского, Гая, Николая Панова (Заявитель – ООО «ДОМ-75»)	Предоставление разрешения на отклонение от предельных параметров разрешенного строительства	31.08.2017	с 31.08.2017 по 21.09.2017	с 01.09.2017 в рабочее время в Департаменте градостроительства городского округа Самара, расположенном по адресу: г. Самара, ул. Галактионовская, 132	28.09.2017

Исполняющий обязанности руководителя Департамента градостроительства
городского округа Самара Е.Ю.Бондаренко

АДМИНИСТРАЦИЯ ГОРОДСКОГО ОКРУГА САМАРА

ПОСТАНОВЛЕНИЕ

28.08.2017 №799

О предоставлении разрешений на условно разрешенный вид использования земельных участков в городском округе Самара

В соответствии со статьей 39 Градостроительного кодекса Российской Федерации, Правилами застройки и землепользования в городе Самаре, утвержденными постановлением Самарской Городской Думы от 26.04.2001 № 61, на основании заключения по результатам заседания Комиссии по застройке и землепользованию при Главе городского округа Самара от 30.06.2017 № КС-6-0-1 постановляю:

1. Предоставить ООО «ТК-Спортстрой» разрешение на условно разрешенный вид использования земельного участка площадью 1175 кв.м с кадастровым номером 63:01:0102006:967, расположенного по адресу: на пересечении улиц Красноармейской и Никитинской в Железнодорожном районе городского округа Самара, для использования под спорт.

2. Предоставить Румянцеву В.М. разрешение на условно разрешенный вид использования земельного участка площадью 16,5 кв.м, расположенного по адресу: пр. Карла Маркса в районе дома № 122 в Железнодорожном районе городского округа Самара, для использования под объект гаражного назначения.

3. Предоставить Спиридоновой Н.В., Безногову В.С., Сорокину К.С. разрешение на условно разрешенный вид использования земельного участка площадью 500 кв.м с кадастровым номером 63:01:0116004:660, расположенного по адресу: улица Волгина, 92 в Железнодорожном районе городского округа Самара, для использования под деловое управление.

4. Предоставить ООО «Торговый центр «Мариола» разрешение на условно разрешенный вид использования земельного участка площадью 1133 кв.м с кадастровым номером 63:01:0109005:564, расположенного по адресу: ул. Владимирская, дом 50 «а» в Железнодорожном районе городского округа Самара, для использования под деловое управление.

5. Предоставить Алексеевой Е.В., Алексееву А.А. разрешение на условно разрешенный вид использования земельного участка площадью 649,3 кв.м с кадастровым номером 63:01:0000000:6286, расположенного по адресу: 17 км «Ясная поляна», 12 линия, участок № 11 в Кировском районе городского округа Самара, для использования под индивидуальное жилищное строительство.

6. Предоставить Овчаровой Л.М. разрешение на условно разрешенный вид использования земельного участка площадью 517,5 кв.м с кадастровым номером 63:01:0210002:0002, расположенного по адресу: Самарская зональная опытная станция по садоводству, участок № 67 в Кировском районе городского округа Самара, для использования под индивидуальное жилищное строительство.

7. Предоставить Гридасову А.Г. разрешение на условно разрешенный вид использования земельного участка площадью 395,9 кв.м с кадастровым номером 63:01:0206001:122, расположенного по адресу: Студеный Овраг, массив 1, Первая улица, участок 11 в Кировском районе городского округа Самара, для использования под индивидуальное жилищное строительство.

8. Предоставить Управлению гражданской защиты Администрации городского округа Самара разрешение на условно разрешенный вид использования земельного участка площадью 4155 кв.м с кадастровым номером 63:01:0000000:27464, расположенного по адресу: в районе 9 просеки в Кировском районе городского округа Самара, для использования под причалы для маломерных судов.

9. Предоставить Областному союзу «Федерация профсоюзов Самарской области» разрешение на условно разрешенный вид использования земельного участка площадью 15628 кв.м с кадастровым номером 63:01:0000000:0833, расположенного по адресу: Барбошина поляна, овраг Артек, 10-я просека, имущественный комплекс «Дом отдыха «Дубовая роща», 125 в Кировском районе городского округа Самара, для использования под туристическое обслуживание.

10. Предоставить Семеновой Е.А. разрешение на условно разрешенный вид использования земельного участка площадью 600 кв.м с кадастровым номером 63:01:0341004:696, расположенного по адресу: массив «Ясная Поляна», линия 11, участок № 24, ПСДК «Авиатор» в Кировском районе городского округа Самара, для использования под индивидуальное жилищное строительство.

11. Предоставить Сергиной О.В. разрешение на условно разрешенный вид использования земельного участка площадью 600 кв.м с кадастровым номером 63:01:0259002:692, расположенного по адресу: 19 км Московского шоссе, СНТ «Моторостроитель», массив «Орлов овраг», линия № 24, участок № 8В в Красноглинском районе городского округа Самара, для использования под индивидуальное жилищное строительство.

12. Предоставить Бондаренко В.Г. разрешение на условно разрешенный вид использования земельного участка площадью 621,2 кв.м с кадастровым номером 63:01:0324001:2208, расположенного по адресу: СНТ «Нижние Дойки-массив № 3», улица Первая, участок № 3 в Красноглинском районе городского округа Самара, для использования под индивидуальное жилищное строительство.

13. Предоставить ГКУ СО «УКС» разрешение на условно разрешенный вид использования земельного участка площадью 20201 кв.м, расположенного по адресу: Красноярское лесничество, Большецаревщинское участковое лесничество, квартал № 32, выделы 4, 11 в Красноглинском районе городского округа Самара, для использования под спорт.

14. Предоставить Шафранюк Л.А. разрешение на условно разрешенный вид использования земельного участка площадью 559,7 кв.м с кадастровым номером 63:01:0703003:0237, расположенного по адресу: Седьмая просека, восьмой проезд, участок 35 в Промышленном районе городского округа Самара, для использования под индивидуальное жилищное строительство.

15. Управлению информации и аналитики Администрации городского округа Самара в течение 10 дней со дня принятия настоящего постановления обеспечить:

а) размещение настоящего постановления в сети Интернет на сайте Администрации городского округа Самара;
б) опубликование в газете «Самарская Газета».

16. Настоящее постановление вступает в силу со дня его принятия.

Контроль за выполнением настоящего постановления оставляю за собой.

Глава городского округа
О.Б.Фурсов

Требование
о добровольном вывозе незаконно установленных нестационарных объектов потребительского рынка и услуг, явке в Департамент промышленности, предпринимательства, туризма, потребительского рынка товаров и услуг Администрации городского округа Самара или Администрацию Промышленного внутригородского района городского округа Самара для выяснения правомерности установки объектов

В соответствии с пунктом 2.6 Регламента действий органов местного самоуправления городского округа Самара и иных участников отношений в сфере выявления, демонтажа, вывоза и хранения незаконно установленных нестационарных объектов потребительского рынка и услуг на территории городского округа Самара, утвержденного постановлением Администрации городского округа Самара №1381 от 17.09.2014 г., Департамент промышленности, предпринимательства, туризма, потребительского рынка товаров и услуг Администрации городского округа Самара обращается к владельцам следующих незаконно установленных нестационарных объектов потребительского рынка и услуг, включенных в Реестр незаконно установленных на территории городского округа Самара нестационарных объектов потребительского рынка и услуг, с предложением о добровольном вывозе объектов, явке в Департамент промышленности, предпринимательства, туризма, потребительского рынка товаров и услуг Администрации городского округа Самара или Администрацию Промышленного внутригородского района городского округа Самара для выяснения правомерности установки данных объектов в семидневный срок со дня опубликования настоящего требования:

№ п/п	Место выявления объекта (адрес)		Сведения об объекте		Реквизиты акта о выявлении незаконно установленного объекта	
	Наименование улицы	№ дома	Наименование объекта	Габариты объекта (д*ш*в)	Дата составления (дд. мм.гггг)	Регистрационный номер
Промышленный внутригородской район						
1.	Ул.Стара Загора, напротив дома № 133		Павильон «Мороженое.Хлеб»	3,2*2,5*2,5	25.08.2017	58/17-1
2.	Ул.Стара Загора, напротив дома № 133		Павильон «Овощи фрукты»	4,0*3,0*2,5	25.08.2017	58/17-2
3.	Ул.Стара-Загора, напротив дома № 135		Павильон «Хлебушко»	3,4*2,8*2,5	25.08.2017	58/17-3
4.	Ул.Стара Загора, напротив дома №135		Павильон «Свинина, говядина,мясо,куры»	7,0*3,2*3,0	25.08.2017	58/17-4
5.	Ул.Стара Загора, напротив дома №135		Павильон без вывески	2,0*1,5*2,5	25.08.2017	58/17-5
6.	Ул.Стара Загора, напротив дома №135		Павильон «Табачная лавка»	3,5*2,5*2,8	25.08.2017	58/17-6
7.	Ул.Стара Загора, напротив дома №135		Павильон «Текстиль и Фабрика качества»	7,0*3,5*3,0	25.08.2017	58/17-7

По вопросам, связанным с исполнением настоящего требования, обращаться:

Департамент промышленности, предпринимательства, туризма, потребительского рынка товаров и услуг Администрации городского округа Самара: г.Самара, ул. Галактионовская, 25, каб.4, тел. 332-54-52.

Администрация Промышленного внутригородского района городского округа Самара: 443009, г. *Самара*, ул. Краснодонская, 32, тел. 995-99-61.

Официальное опубликование

ПРОТОКОЛ № 13
заседания комиссии по установлению необходимости проведения капитального ремонта общего имущества в многоквартирных домах, расположенных на территории городского округа Самара

г.о. Самара 25 августа 2017 года

Присутствовали:

Заместитель председателя комиссии:

Старостин А.Б. – заместитель руководителя управления развития, реконструкции и ремонта Департамента городского хозяйства и экологии Администрации г.о. Самара

Секретарь комиссии:

Тарасюк Н.П. – главный специалист отдела модернизации и реконструкции жилищного фонда Департамента городского хозяйства и экологии Администрации г.о. Самара

Члены комиссии:

Хованов А.А. – главный консультант управления координации жилищного надзора и муниципального контроля государственной жилищной инспекции Самарской области

Гаврилова А.М. – ведущий специалист информационно-аналитического отдела экспертного департамента некоммерческой организации «Региональный оператор Самарской области «Фонд капитального ремонта»

Каюмова А.Р. – консультант отдела по ЖКХ и благоустройству Администрации Кировского внутригородского района г.о. Самара

Зотова О.Ю. – консультант отдела по ЖКХ и благоустройству Администрации Октябрьского внутригородского района г.о. Самара

Уколов В.С. – главный специалист отдела муниципального контроля Администрации Промышленного внутригородского района г.о. Самара

Комаров Д.С. – главный специалист отдела муниципального контроля Администрации Ленинского внутригородского района г.о.Самара

Денисенко Е.Л. – консультант отдела по ЖКХ и благоустройству Администрации Железнодорожного внутригородского района г.о. Самара

Банковская Е.В. – ведущий специалист отдела по ЖКХ и благоустройству Администрации Красноглинского внутригородского района г.о.Самара

Киселева И.А. – консультант отдела по ЖКХ и благоустройству Администрации Советского внутригородского района г.о. Самара

ПОВЕСТКА ДНЯ:

1. Рассмотрение вопроса о признании дома требующим проведения капитального ремонта фасада по адресу: г. Самара, ул. Партизанская, д. 96 и перенос срока с 2027-2029 гг. на более ранний период (Железнодорожный район).
2. Рассмотрение вопроса о признании дома требующим проведения капитального ремонта внутридомовых инженерных систем по адресу: г. Самара, пр. Карла Маркса, д. 400 и перенос срока с 2037-2039 гг. на более ранний период (Кировский район).
3. Рассмотрение вопроса о признании дома требующим проведения капитального ремонта внутридомовых инженерных систем по адресу: г. Самара, ул. Черемшанская, д. 240 и перенос срока с 2037-2039 гг. на более ранний период (Кировский район).
4. Рассмотрение вопроса о признании дома требующим проведения капитального ремонта крыши по адресу: г. Самара, пос. Мехзавод, квартал 11, д. 22 и перенос срока с 2027-2029 гг. на более ранний период (Красноглинский район).
5. Рассмотрение вопроса о признании дома требующим проведения капитального ремонта фасада по адресу: г. Самара, ул. Мичурина, д. 9 и перенос срока с 2043-2045 гг. на более ранний период (Ленинский район).
6. Рассмотрение вопроса о признании дома требующим проведения капитального ремонта фасада по адресу: г. Самара, ул. Самарская, д. 148 и перенос срока с 2025-2027 гг. на более ранний период (Ленинский район).
7. Рассмотрение вопроса о признании дома требующим проведения капитального ремонта внутридомовых инженерных систем по адресу: г. Самара, 2-ой Безымянный пер., д. 4а и перенос срока с 2029-2031 гг. на более ранний период (Советский район).
8. Рассмотрение вопроса о необходимости дополнительного проведения ремонта фасадов и кровель многоквартирных домов, расположенных на гостевом маршруте по адресам:

№№	Район	Адрес МКД	Вид работ	% собираем.
1.	Ленинский	г. Самара, ул. Фрунзе, д. 171	Ремонт крыши	17,2
2.	Ленинский	г. Самара, ул. Молодогвардейская, д. 117А	Ремонт крыши	52,4
3.	Ленинский	г. Самара, ул. Галактионовская, д. 82А	Ремонт фасада	50,1
4.	Самарский	г. Самара, ул. С. Разина, д. 69/20, стр.2	Ремонт фасада	81,9
5.	Самарский	г. Самара, ул. Галактионовская, д. 42	Ремонт крыши	16,8

9. Рассмотрение вопроса о необходимости установки общедомовых приборов учета тепловой энергии в многоквартирных домах:

№№	Район	Адрес МКД	% собираем.
1.	Железнодорожный	г. Самара, проспект Карла Маркса, д. 23	89,42
2.	Железнодорожный	г. Самара, ул. Тухачевского, д. 50	84,0
3.	Железнодорожный	г. Самара, ул. Урицкого, д. 20	90,12
4.	Железнодорожный	г. Самара, ул. Чернореченская, д. 33	89,28
5.	Железнодорожный	г. Самара, ул. Авроры, д. 106	85,73
6.	Железнодорожный	г. Самара, ул. Авроры, д. 110	85,94
7.	Железнодорожный	г. Самара, ул. Агибалова, д. 9	89,73
8.	Железнодорожный	г. Самара, ул. Владимирская, д. 56	84,61
9.	Железнодорожный	г. Самара, ул. Владимирская, д. 58	82,28
10.	Железнодорожный	г. Самара, ул. Дзержинского, д. 13/2	83,01
11.	Железнодорожный	г. Самара, ул. Партизанская, д. 126	84,07
12.	Железнодорожный	г. Самара, ул. Партизанская, д. 58	86,65
13.	Железнодорожный	г. Самара, ул. Пензенская, д. 59	83,38
14.	Железнодорожный	г. Самара, ул. Пензенская, д. 61	88,36
15.	Железнодорожный	г. Самара, ул. Тухачевского, д. 24	80,25
16.	Ленинский	г. Самара, ул. Чапаевская, д. 194	94,7
17.	Ленинский	г. Самара, ул. Галактионовская, д. 102 А	88,69
18.	Ленинский	г. Самара, ул. Дачная, д. 25	83,17
19.	Ленинский	г. Самара, ул. Клиническая, д. 30	82,44
20.	Ленинский	г. Самара, ул. Никитинская, д. 137	87,61
21.	Ленинский	г. Самара, Чкаловский спуск, д. 2	81,51
22.	Октябрьский	г. Самара, ул. Осипенко, д. 8	90,66
23.	Октябрьский	г. Самара, ул. Первомайская, д. 30	88,77
24.	Октябрьский	г. Самара, ул. Полевая, д. 68	58,98
25.	Октябрьский	г. Самара, Московское шоссе, д. 108	81,31
26.	Октябрьский	г. Самара, Московское шоссе, д. 110	85,82
27.	Промышленный	г. Самара, ул. Ново-Садовая, д. 359	85,29
28.	Промышленный	г. Самара, ул. Ново-Садовая, д. 361	73,28
29.	Промышленный	г. Самара, ул. Победы, д. 98	82,75
30.	Промышленный	г. Самара, ул. Физкультурная, д. 106	79,9
31.	Промышленный	г. Самара, ул. Калинина, д. 10 а	56,9
32.	Промышленный	г. Самара, ул. Победы, д. 103	64,97
33.	Промышленный	г. Самара, пр. Кирова, д. 48/113	59,2
34.	Промышленный	г. Самара, ул. Ставропольская, д. 78/52	91,23
35.	Советский	г. Самара, ул. Победы, д. 20	80,6
36.	Советский	г. Самара, ул. Средне-Садовая, д. 14	88,55
37.	Советский	г. Самара, ул. Средне-Садовая, д. 16	88,15
38.	Советский	г. Самара, ул. 22 Партсъезда, д. 15	86,86
39.	Советский	г. Самара, ул. 22 Партсъезда, д. 17	84,0
40.	Советский	г. Самара, ул. 22 Партсъезда, д. 21	84,96
41.	Советский	г. Самара, ул. 22 Партсъезда, д. 27	81,35
42.	Советский	г. Самара, ул. Авроры, д. 189	84,13
43.	Советский	г. Самара, ул. Авроры, д. 191	86,81
44.	Советский	г. Самара, ул. Авроры, д. 193	87,68
45.	Советский	г. Самара, ул. Гагарина, д. 115	72,26
46.	Советский	г. Самара, ул. Гагарина, д. 89	79,44
47.	Советский	г. Самара, ул. Гагарина, д. 94	81,33
48.	Советский	г. Самара, ул. Энтузиастов, д. 27	78,95
49.	Советский	г. Самара, ул. Карбышева, д. 15	80,94
50.	Советский	г. Самара, ул. Красн. Коммунаров, д. 19 Б	82,69
51.	Советский	г. Самара, ул. Красных Коммунаров, д. 4	78,32
52.	Советский	г. Самара, ул. Михаила Сорокина, д. 7	87,7
53.	Советский	г. Самара, ул. Михаила Сорокина, д. 9	84,29
54.	Советский	г. Самара, ул. Советской Армии, д. 123	79,11
55.	Советский	г. Самара, ул. Средне-Садовая, д. 3	88,05
56.	Советский	г. Самара, ул. 22 Партсъезда, д. 13	75,74
57.	Советский	г. Самара, ул. 22 Партсъезда, д. 14	83,24
58.	Советский	г. Самара, ул. 22 Партсъезда, д. 19	90,35
59.	Советский	г. Самара, ул. 22 Партсъезда, д. 25	86,85
60.	Советский	г. Самара, ул. Физкультурная, д. 1/5	76,53
61.	Советский	г. Самара, ул. А. Матросова, д. 3	78,74
62.	Советский	г. Самара, ул. Кр. Коммунаров, д.24 Коммунаров, д.24	86,76
63.	Кировский	г. Самара, ул. Советская, д. 52А	78,29
64.	Кировский	г. Самара, ул. Ставропольская, д. 165	77,1
65.	Кировский	г. Самара, ул. Севастопольская, д. 30	60,36
66.	Кировский	г. Самара, ул. Севастопольская, д. 28	61,61
67.	Кировский	г. Самара, ул. Свободы, д. 191	83,74
68.	Кировский	г. Самара, ул. Свободы, д. 183	68,87
69.	Кировский	г. Самара, пр. Металлургов, д. 74	46,5
70.	Кировский	г. Самара, пр. Металлургов, д. 10А	69,93
71.	Кировский	г. Самара, пр. Кирова, д. 365	244,17
72.	Кировский	г. Самара, пр. Карла Маркса, д. 400	80,89
73.	Кировский	г. Самара, ул. Литвинова, д. 326	86,73
74.	Кировский	г. Самара, ул. Победы, 168А	60,16
75.	Кировский	г. Самара, проезд Конный, д. 8	64,33
76.	Кировский	г. Самара, Зубчаниновское шоссе, 155	89,46
77.	Кировский	г. Самара, пер. Шариковый, д. 4	49,7
78.	Кировский	г. Самара, ул. Стара-Загора, д. 267В	89,23
79.	Кировский	г. Самара, ул. Стара-Загора, д. 230	85,82
80.	Кировский	г. Самара, ул. Строителей, д. 34/36	60,89
81.	Кировский	г. Самара, ул. Товарная, д. 7Б	78,79
82.	Кировский	г. Самара, ул. Юбилейная, д. 34	45,32
83.	Кировский	г. Самара, ул. Елизарова, д. 62	69,58
84.	Кировский	г. Самара, ул. Г. Димитрова, д. 34	51,94
85.	Кировский	г. Самара, ул. Г. Димитрова, д. 46	59,76
86.	Кировский	г. Самара, ул. Гвардейская, д. 17	65,74
87.	Кировский	г. Самара, ул. Алма-Атинская, 114	87,49
88.	Кировский	г. Самара, ул. Алма-Атинская, 5	84,0

1. СЛУШАЛИ: Старостина А.Б., Денисенко Е.Л.

Поступило обращение от собственников многоквартирного дома о рассмотрении на комиссии вопроса о признании необходимости проведения капитального ремонта фасада по адресу: г. Самара, ул. Партизанская, д. 96 и перенос срока с 2027-2029 гг. на более ранний период, протокол общего собрания собственников от 08.08.2017.

Данный дом 1962 года постройки. Органом муниципального жилищного контроля составлен акт от 08.08.2017, установлено, что на фасаде м/п швы находятся в неудовлетворительном состоянии. Требуется ремонт фасада.

Собираемость взносов по информации Фонда капитального ремонта по состоянию на 25.08.2017 составляет 84,55 %.

РЕШИЛИ:

1. Признать многоквартирный дом по адресу: г. Самара, ул. Партизанская, д. 96 требующим проведения капитального ремонта фасада в течение ближайших трех лет. Условия п.7 постановления Правительства Самарской области от 16.02.2015 № 68 соблюдены.

2. Рекомендовать министерству энергетики и жилищно-коммунального хозяйства Самарской области при очередной актуализации региональной программы капитального ремонта учесть решение, принятое комиссией о проведении капитального ремонта фасада в течение ближайших трех лет.

3. Рекомендовать Фонду капитального ремонта провести капитальный ремонт фасада многоквартирного дома в течение ближайших трех лет в рамках региональной программы.

4. Стоимость работ по капитальному ремонту внутридомовых инженерных систем многоквартирного дома определена в соответствии с постановлением Правительства Самарской области от 26.08.2015 № 533 «О внесении изменения в постановление Правительства Самарской области от 20.08.2014 № 506 «Об установлении размера предельной стоимости» составляет 2 400 651,9 руб.

Количество голосов членов комиссии: «за» –3, «против» –0, «воздержались» – 0.

2. СЛУШАЛИ: Старостина А.Б., Каюмову А.Р.

Поступило обращение от собственников многоквартирного дома о рассмотрении на комиссии вопроса о признании необходимости проведения капитального ремонта внутридомовых инженерных систем по адресу: г. Самара, пр. Карла Маркса, д. 400 и перенос срока с 2037-2039 гг. на более ранний период, протокол общего собрания собственников от 01.08.2017.

Данный дом 1968 года постройки. Органом муниципального жилищного контроля составлен акт от 09.06.2017, установлено, что стояки горячего водоснабжения, отопления подвержены коррозионным разрушениям и имеют наличие хомутов и свищей. Требуется ремонт инженерных коммуникаций.

Собираемость взносов по информации Фонда капитального ремонта по состоянию на 25.08.2017 составляет 80,89%.

РЕШИЛИ:

1. Признать многоквартирный дом по адресу: пр. Карла Маркса, д. 400 требующим проведения капитального ремонта внутридомовых инженерных систем в течение ближайших трех лет. Условия п.7 постановления Правительства Самарской области от 16.02.2015 № 68 соблюдены.

2. Рекомендовать министерству энергетики и жилищно-коммунального хозяйства Самарской области при очередной актуализации региональной программы капитального ремонта учесть решение, принятое комиссией о проведении капитального ремонта внутридомовых инженерных систем в течение ближайших трех лет.

3. Рекомендовать Фонду капитального ремонта провести капитальный ремонт внутридомовых инженерных систем и в многоквартирном доме в течение ближайших трех лет в рамках региональной программы.

4. Стоимость работ по капитальному ремонту внутридомовых инженерных систем многоквартирного дома определена

Официальное опубликование

в соответствии с постановлением Правительства Самарской области от 26.08.2015 № 533 «О внесении изменения в постановление Правительства Самарской области от 20.08.2014 № 506 «Об установлении размера предельной стоимости» составляет 11 762 962,2 руб.

Количество голосов членов комиссии: «за» –4, «против» –0, «воздержались» – 0.

3. СЛУШАЛИ: Старостина А.Б., Каюмову А.Р.

Поступило обращение от собственников многоквартирного дома о рассмотрении на комиссии вопроса о признании необходимости проведения капитального ремонта внутридомовых инженерных систем по адресу: г. Самара, ул. Черемшанская, д. 240 и перенос срока с 2037-2039 гг. на более ранний период, протокол общего собрания собственников от 22.06.2017.

Данный дом 1973 года постройки. Органом муниципального жилищного контроля составлен акт от 25.07.2017, установлено, что стояки системы отопления и водоотведения (канализации) подвержены коррозионным разрушениям и имеют наличие хомутов и свищей. Требуется ремонт инженерных коммуникаций.

Собираемость взносов по информации Фонда капитального ремонта по состоянию на 25.08.2017 составляет 70,74 %.

РЕШИЛИ:

1. Определена потребность в ремонте внутридомовых инженерных систем многоквартирного дома по адресу: г. Самара, ул. Черемшанская, д. 240, однако принять решение о проведении капитального ремонта внутридомовых инженерных систем в более ранние сроки не представляется возможным в связи с тем, что не выполнено условие п. 7.1 постановления Правительства Самарской области от 16.02.2015 № 68 в части собираемости взносов на капитальный ремонт указанного многоквартирного дома (по состоянию на 25.08.2017 – менее 80 %).

2. Рекомендовать Администрации Кировского внутригородского района г.о. Самара провести разъяснительную работу с собственниками помещений многоквартирного дома о необходимости повышения уровня собираемости взносов на капитальный ремонт для рассмотрения на очередном заседании комиссии вопроса о необходимости капитального ремонта внутридомовых инженерных систем в вышеуказанном многоквартирном доме.

Количество голосов членов комиссии: «за» –3, «против» –0, «воздержались» – 0.

4. СЛУШАЛИ: Старостина А.Б., Банковскую Е.В.

Поступило обращение от собственников многоквартирного дома о рассмотрении на комиссии вопроса о признании необходимости проведения капитального ремонта крыши по адресу: г. Самара, пос. Мехзавод, квартал 11, д. 22 и перенос срока с 2027-2029 гг. на более ранний период, протокол общего собрания собственников от 28.06.2017.

Данный дом 1958 года постройки. Органом муниципального жилищного контроля составлен акт от 28.07.2017, выявлено неудовлетворительное состояние кровли. Требуется капитальный ремонт крыши.

Собираемость взносов по информации Фонда капитального ремонта по состоянию на 25.08.2017 составляет 77,15 %.

РЕШИЛИ:

1. Определена потребность в ремонте крыши многоквартирного дома по адресу: г. Самара, пос. Мехзавод, квартал 11, д. 22, однако принять решение о проведении капитального ремонта крыши в более ранние сроки не представляется возможным в связи с тем, что не выполнено условие п. 7.1 постановления Правительства Самарской области от 16.02.2015 № 68 в части собираемости взносов на капитальный ремонт указанного многоквартирного дома (по состоянию на 25.08.2017 – менее 80 %).

2. Рекомендовать Администрации Красноглинского внутригородского района г.о. Самара провести разъяснительную работу с собственниками помещений многоквартирного дома о необходимости повышения уровня собираемости взносов на капитальный ремонт для рассмотрения на очередном заседании комиссии вопроса о необходимости капитального ремонта крыши вышеуказанного многоквартирного дома.

Количество голосов членов комиссии: «за» –3, «против» –0, «воздержались» – 0.

5. СЛУШАЛИ: Старостина А.Б., Комарова Д.С.

Поступило обращение от собственников многоквартирного дома о рассмотрении на комиссии вопроса о признании необходимости проведения капитального ремонта фасада по адресу: г. Самара, ул. Мичурина, д. 9 и перенос срока с 2043-2045 гг. на более ранний период, протокол общего собрания собственников от 01.07.2017.

Данный дом 1977 года постройки. Органом муниципального жилищного контроля составлен акт от 10.07.2017, выявлено отслоение облицовочной плитки на фасаде здания, разрушение цоколя, межпанельных швов. Требуется капитальный ремонт фасада.

Собираемость взносов по информации Фонда капитального ремонта по состоянию на 25.08.2017 составляет 77,36 %.

РЕШИЛИ:

1. Определена потребность в ремонте фасада многоквартирного дома по адресу: г. Самара, ул. Мичурина, д. 9, однако принять решение о проведении капитального ремонта фасада в более ранние сроки не представляется возможным в связи с тем, что не выполнено условие п. 7.1 постановления Правительства Самарской области от 16.02.2015 № 68 в части собираемости взносов на капитальный ремонт указанного многоквартирного дома (по состоянию на 25.08.2017 – менее 80 %).

2. Рекомендовать Администрации Ленинского внутригородского района г.о. Самара провести разъяснительную работу с собственниками помещений многоквартирного дома о необходимости повышения уровня собираемости взносов на капитальный ремонт для рассмотрения на очередном заседании комиссии вопроса о необходимости капитального ремонта фасада вышеуказанного многоквартирного дома.

Количество голосов членов комиссии: «за» –3, «против» –0, «воздержались» – 0.

6. СЛУШАЛИ: Старостина А.Б., Комарова Д.С.

Поступило обращение от собственников многоквартирного дома о рассмотрении на комиссии вопроса о признании необходимости проведения капитального ремонта фасада по адресу: г. Самара, ул. Самарская, д. 148 и перенос срока с 2025-2027 гг. на более ранний период, протокол общего собрания собственников от 18.08.2017.

Данный дом 1939 года постройки. Органом муниципального жилищного контроля составлен акт от 24.08.2017, выявлено отслоение штукатурного слоя фасада, трещины.

Требуется капитальный ремонт фасада.

Собираемость взносов по информации Фонда капитального ремонта по состоянию на 25.08.2017 составляет 73,74 %.

РЕШИЛИ:

1. Определена потребность в ремонте фасада многоквартирного дома по адресу: г. Самара, ул. Самарская, д. 148, однако принять решение о проведении капитального ремонта фасада в более ранние сроки не представляется возможным в связи с тем, что не выполнено условие п. 7.1 постановления Правительства Самарской области от 16.02.2015 № 68 в части собираемости взносов на капитальный ремонт указанного многоквартирного дома (по состоянию на 25.08.2017 – менее 80 %).

2. Рекомендовать Администрации Ленинского внутригородского района г.о. Самара провести разъяснительную работу с собственниками помещений многоквартирного дома о необходимости повышения уровня собираемости взносов на капитальный ремонт для рассмотрения на очередном заседании комиссии вопроса о необходимости капитального ремонта фасада вышеуказанного многоквартирного дома.

3. Рекомендовать министерству энергетики и жилищно-коммунального хозяйства Самарской области предусмотреть проведение капитального ремонта фасада многоквартирного дома при достижении собираемости взносов на капитальный ремонт собственниками многоквартирных домов необходимого уровня более 80%.

Количество голосов членов комиссии: «за» –3, «против» –0, «воздержались» – 0.

7. СЛУШАЛИ: Старостина А.Б., Киселеву В.А.

Поступило обращение от собственников многоквартирного дома о рассмотрении на комиссии вопроса о признании необходимости проведения капитального ремонта внутридомовых инженерных систем по адресу: г. Самара, 2-ой Безымянный пер., д. 4а и перенос срока с 2029-2031 гг. на более ранний период, протокол общего собрания собственников от 14.08.2017.

Данный дом 1961 года постройки. Органом муниципального жилищного контроля составлен акт от 24.08.2017, установлено, что стояки холодного водоснабжения, отопления и водоотведения (канализации) подвержены коррозионным разрушениям и имеют наличие хомутов и свищей. Требуется ремонт инженерных коммуникаций.

Собираемость взносов по информации Фонда капитального ремонта по состоянию на 25.08.2017 составляет 66,7 %.

РЕШИЛИ:

1. Определена потребность в ремонте внутридомовых инженерных систем многоквартирного дома по адресу: г. Самара, 2-ой Безымянный пер., д. 4а, однако принять решение о проведении капитального ремонта внутридомовых инженерных систем в более ранние сроки не представляется возможным в связи с тем, что не выполнено условие п. 7.1 постановления Правительства Самарской области от 16.02.2015 № 68 в части собираемости взносов на капитальный ремонт указанного многоквартирного дома (по состоянию на 25.08.2017 – менее 80 %).

2. Рекомендовать Администрации Советского внутригородского района г.о. Самара провести разъяснительную работу с собственниками помещений многоквартирного дома о необходимости повышения уровня собираемости взносов на капитальный ремонт для рассмотрения на очередном заседании комиссии вопроса о необходимости капитального ремонта внутридомовых инженерных систем в вышеуказанном многоквартирном доме.

Количество голосов членов комиссии: «за» –3, «против» –0, «воздержались» – 0.

8. СЛУШАЛИ: Старостина А.Б.

Поступили обращения от Фонда капитального ремонта о рассмотрении на комиссии вопроса о необходимости проведения дополнительного вида работ «Ремонт фасада», «Ремонт крыши» многоквартирных домов, расположенных вдоль гостевых туристических маршрутов, определенного в целях проведения мероприятий региональной программы капитального ремонта общего имущества в многоквартирных домах по следующим адресам:

№№	Район	Адрес МКД	Вид работ	% собираем.
1.	Ленинский	г. Самара, ул. Фрунзе, д. 171	Ремонт крыши	17,2
2.	Ленинский	г. Самара, ул. Молодогвардейская, д. 117А	Ремонт крыши	52,4
3.	Ленинский	г. Самара, ул. Галактионовская, д. 82А	Ремонт фасада	50,1
4.	Самарский	г. Самара, ул. С. Разина, д. 69/20, стр.2	Ремонт фасада	81,9
5.	Самарский	г. Самара, ул. Галактионовская, д. 42	Ремонт крыши	16,8

В связи с требованиями в отношении многоквартирных домов, расположенных на гостевых туристических маршрутах, в части приведения их фасадов в надлежащее состояние в рамках подготовки к Чемпионату мира-2018, органом муниципального жилищного контроля Администраций Ленинского, Самарского внутригородских районов городского округа Самара проведено обследование фасадов и кровель по вышеуказанным адресам. Составлены акты о необходимости проведения дополнительного вида работ.

В комиссию предоставлены протоколы собственников, принявших решение о выполнении дополнительного вида работ по ремонту фасадов и кровель.

Собираемость взносов по информации Фонда капитального ремонта по состоянию на 25.08.2017 приведена выше.

РЕШИЛИ:

1. Признать многоквартирный дом по адресу: г. Самара, ул. Степана Разина, д. 69/20 стр. 2 требующим капитального ремонта фасада и крыши в течение ближайших трех лет. Условия п.7 постановления Правительства Самарской области от 16.02.2015 № 68 соблюдены.

2. Рекомендовать министерству энергетики и жилищно-коммунального хозяйства Самарской области при очередной актуализации региональной программы капитального ремонта учесть решение, принятое комиссией многоквартирный дом по вышеуказанному адресу требующим капитального ремонта фасада, крыши в течение ближайших трех лет.

3. Рекомендовать Фонду капитального ремонта выполнить капитальный ремонт фасада, крыши в многоквартирном доме в течение ближайших трех лет в рамках региональной программы.

4. Стоимость работ по капитальному ремонту крыши многоквартирного дома определена в соответствии с постановлением Правительства Самарской области от 26.08.2015 № 533 «О внесении изменения в постановление Правительства Самарской области от 20.08.2014 № 506 «Об установлении размера предельной стоимости» составляет 945 180,0 руб.

5. Стоимость работ по капитальному ремонту фасада многоквартирного дома определена в соответствии с постановлением Правительства Самарской области от 26.08.2015 № 533 «О внесении изменения в постановление Правительства Самарской области от 20.08.2014 № 506 «Об установлении размера предельной стоимости» составляет 1 021 739,4 руб.

6. Определена потребность в ремонте фасадов и крыш в многоквартирных домах по адресам: г. Самара, ул. Молодогвардейская, д. 117А, ул. Галактионовская, д. 82А, ул. Галактионовская, д. 42, однако принять решение о проведении капитального ремонта фасадов, крыш в более ранние сроки не представляется возможным в связи с тем, что не выполнено условие п. 7.1 постановления Правительства Самарской области от 16.02.2015 № 68 в части собираемости взносов на капитальный ремонт указанных многоквартирных домов (по состоянию на 25.08.2017 – менее 80 %).

7. Рекомендовать Администрациям Самарского, Ленинского внутригородских районов г.о. Самара провести разъяснительную работу с собственниками помещений многоквартирных домов о необходимости повышения уровня собираемости взносов на капитальный ремонт для рассмотрения на очередном заседании комиссии вопроса о необходимости капитального ремонта фасадов и крыш в многоквартирных домах.

8. Рекомендовать министерству энергетики и жилищно-коммунального хозяйства Самарской области предусмотреть проведение дополнительного вида работ «Ремонт фасада», «Ремонт крыши» в многоквартирных домах при достижении собираемости взносов на капитальный ремонт собственниками многоквартирных домов необходимого уровня более 80%.

Количество голосов членов комиссии: «за» –4, «против» –0, «воздержались» – 0.

9. Поступило обращение от Фонда капитального ремонта о рассмотрении на комиссии вопроса о признании необходимости установки общедомовых приборов учета тепловой энергии в многоквартирных домах:

№№	Район	Адрес МКД	% собираем.
1.	Железнодорожный	г. Самара, проспект Карла Маркса, д. 23	89,42
2.	Железнодорожный	г. Самара, ул. Тухачевского, д. 50	84,0
3.	Железнодорожный	г. Самара, ул. Урицкого, д. 20	90,12
4.	Железнодорожный	г. Самара, ул. Чернореченская, д. 33	89,28
5.	Железнодорожный	г. Самара, ул. Авроры, д. 106	85,73
6.	Железнодорожный	г. Самара, ул. Авроры, д. 110	85,94
7.	Железнодорожный	г. Самара, ул. Агибалова, д. 9	89,73
8.	Железнодорожный	г. Самара, ул. Владимирская, д. 56	84,61
9.	Железнодорожный	г. Самара, ул. Владимирская, д. 58	82,28
10.	Железнодорожный	г. Самара, ул. Дзержинского, д. 13/2	83,01
11.	Железнодорожный	г. Самара, ул. Партизанская, д. 126	84,07
12.	Железнодорожный	г. Самара, ул. Партизанская, д. 58	86,65
13.	Железнодорожный	г. Самара, ул. Пензенская, д. 59	83,38
14.	Железнодорожный	г. Самара, ул. Пензенская, д. 61	88,36
15.	Железнодорожный	г. Самара, ул. Тухачевского, д. 24	80,25
16.	Ленинский	г. Самара, ул. Чапаевская, д. 194	94,7
17.	Ленинский	г. Самара, ул. Галактионовская, д. 102 А	88,69
18.	Ленинский	г. Самара, ул. Дачная, д. 25	83,17
19.	Ленинский	г. Самара, ул. Клиническая, д. 30	82,44
20.	Ленинский	г. Самара, ул. Никитинская, д. 137	87,61
21.	Ленинский	г. Самара, Чкаловский спуск, д. 2	81,51
22.	Октябрьский	г. Самара, ул. Осипенко, д. 8	90,66
23.	Октябрьский	г. Самара, ул. Первомайская, д. 30	88,77
24.	Октябрьский	г. Самара, ул. Полевая, д. 68	58,98
25.	Октябрьский	г. Самара, Московское шоссе, д. 108	81,31
26.	Октябрьский	г. Самара, Московское шоссе, д. 110	85,82
27.	Промышленный	г. Самара, ул. Ново-Садовая, д. 359	85,29
28.	Промышленный	г. Самара, ул. Ново-Садовая, д. 361	73,28
29.	Промышленный	г. Самара, ул. Победы, д. 98	82,75
30.	Промышленный	г. Самара, ул. Физкультурная, д. 106	79,9
31.	Промышленный	г. Самара, ул. Калинина, д. 10 а	56,9
32.	Промышленный	г. Самара, ул. Победы, д. 103	64,97
33.	Промышленный	г. Самара, пр. Кирова, д. 48/113	59,2
34.	Промышленный	г. Самара, ул. Ставропольская, д. 78/52	91,23
35.	Советский	г. Самара, ул. Победы, д. 20	80,6
36.	Советский	г. Самара, ул. Средне-Садовая, д. 14	88,55
37.	Советский	г. Самара, ул. Средне-Садовая, д. 16	88,15
38.	Советский	г. Самара, ул. 22 Партсъезда, д. 15	86,86
39.	Советский	г. Самара, ул. 22 Партсъезда, д. 17	84,0
40.	Советский	г. Самара, ул. 22 Партсъезда, д. 21	84,96
41.	Советский	г. Самара, ул. 22 Партсъезда, д. 27	81,35
42.	Советский	г. Самара, ул. Авроры, д. 189	84,13
43.	Советский	г. Самара, ул. Авроры, д. 191	86,81
44.	Советский	г. Самара, ул. Авроры, д. 193	87,68
45.	Советский	г. Самара, ул. Гагарина, д. 115	72,26
46.	Советский	г. Самара, ул. Гагарина, д. 89	79,44
47.	Советский	г. Самара, ул. Гагарина, д. 94	81,33
48.	Советский	г. Самара, ул. Энтузиастов, д. 27	78,95
49.	Советский	г. Самара, ул. Карбышева, д. 15	80,94
50.	Советский	г. Самара, ул. Красн. Коммунаров, д. 19 Б	82,69
51.	Советский	г. Самара, ул. Красных Коммунаров, д. 4	78,32
52.	Советский	г. Самара, ул. Михаила Сорокина, д. 7	87,7
53.	Советский	г. Самара, ул. Михаила Сорокина, д. 9	84,29
54.	Советский	г. Самара, ул. Советской Армии, д. 123	79,11
55.	Советский	г. Самара, ул. Средне-Садовая, д. 3	88,05
56.	Советский	г. Самара, ул. 22 Партсъезда, д. 13	75,74

Официальное опубликование

57.	Советский	г. Самара, ул. 22 Партсъезда, д. 14	83,24
58.	Советский	г. Самара, ул. 22 Партсъезда, д. 19	90,35
59.	Советский	г. Самара, ул. 22 Партсъезда, д. 25	86,85
60.	Советский	г. Самара, ул. Физкультурная, д. 1/5	76,53
61.	Советский	г. Самара, ул. А. Матросова, д. 3	78,74
62.	Советский	г. Самара, ул. Кр. Коммунаров, д.24 Коммунаров, д.24	86,76
63.	Кировский	г. Самара, ул. Советская, д. 52А	78,29
64.	Кировский	г. Самара, ул. Ставропольская, д. 165	77,1
65.	Кировский	г. Самара, ул. Севастопольская, д. 30	60,36
66.	Кировский	г. Самара, ул. Севастопольская, д. 28	61,61
67.	Кировский	г. Самара, ул. Свободы, д. 191	83,74
68.	Кировский	г. Самара, ул. Свободы, д. 183	68,87
69.	Кировский	г. Самара, пр. Металлургов, д. 74	46,5
70.	Кировский	г. Самара, пр. Металлургов, д. 10А	69,93
71.	Кировский	г. Самара, пр. Кирова, д. 365	244,17
72.	Кировский	г. Самара, пр. Карла Маркса, д. 400	80,89
73.	Кировский	г. Самара, ул. Литвинова, д. 326	86,73
74.	Кировский	г. Самара, ул. Победы, 168А	60,16
75.	Кировский	г. Самара, проезд Конный, д. 8	64,33
76.	Кировский	г. Самара, Зубчаниновское шоссе, 155	89,46
77.	Кировский	г. Самара, пер. Шариковый, д. 4	49,7
78.	Кировский	г. Самара, ул. Стара-Загора, д. 267В	89,23
79.	Кировский	г. Самара, ул. Стара-Загора, д. 230	85,82
80.	Кировский	г. Самара, ул. Строителей, д. 34/36	60,89
81.	Кировский	г. Самара, ул. Товарная, д. 7Б	78,79
82.	Кировский	г. Самара, ул. Юбилейная, д. 34	45,32
83.	Кировский	г. Самара, ул. Елизарова, д. 62	69,58
84.	Кировский	г. Самара, ул. Г. Димитрова, д. 34	51,94
85.	Кировский	г. Самара, ул. Г. Димитрова, д. 46	59,76
86.	Кировский	г. Самара, ул. Гвардейская, д. 17	65,74
87.	Кировский	г. Самара, ул. Алма-Атинская, 114	87,49
88.	Кировский	г. Самара, ул. Алма-Атинская, 5	84,0

Органом муниципального жилищного контроля Железнодорожного, Кировского, Ленинского, Октябрьского, Промышленного, Советского внутригородских районов Администрации городского округа Самара составлены акты по вышеуказанным многоквартирным домам.

РЕШИЛИ:

Признать многоквартирные дома по адресам:

№№	Район	Адрес МКД	% собираем.
1.	Железнодорожный	г. Самара, проспект Карла Маркса, д. 23	89,42
2.	Железнодорожный	г. Самара, ул. Тухачевского, д. 50	84,0
3.	Железнодорожный	г. Самара, ул. Урицкого, д. 20	90,12
4.	Железнодорожный	г. Самара, ул. Чернореченская, д. 33	89,28
5.	Железнодорожный	г. Самара, ул. Авроры, д. 106	85,73
6.	Железнодорожный	г. Самара, ул. Авроры, д. 110	85,94
7.	Железнодорожный	г. Самара, ул. Агибалова, д. 9	89,73
8.	Железнодорожный	г. Самара, ул. Владимирская, д. 56	84,61
9.	Железнодорожный	г. Самара, ул. Владимирская, д. 58	82,28
10.	Железнодорожный	г. Самара, ул. Дзержинского, д. 13/2	83,01
11.	Железнодорожный	г. Самара, ул. Партизанская, д. 126	84,07
12.	Железнодорожный	г. Самара, ул. Партизанская, д. 58	86,65
13.	Железнодорожный	г. Самара, ул. Пензенская, д. 59	83,38
14.	Железнодорожный	г. Самара, ул. Пензенская, д. 61	88,36
15.	Железнодорожный	г. Самара, ул. Тухачевского, д. 24	80,25
16.	Ленинский	г. Самара, ул. Чапаевская, д. 194	94,7
17.	Ленинский	г. Самара, ул. Галактионовская, д. 102 А	88,69
18.	Ленинский	г. Самара, ул. Дачная, д. 25	83,17
19.	Ленинский	г. Самара, ул. Клиническая, д. 30	82,44
20.	Ленинский	г. Самара, ул. Никитинская, д. 137	87,61
21.	Ленинский	г. Самара, Чкаловский спуск, д. 2	81,51
22.	Октябрьский	г. Самара, ул. Осипенко, д. 8	90,66
23.	Октябрьский	г. Самара, ул. Первомайская, д. 30	88,77
24.	Октябрьский	г. Самара, Московское шоссе, д. 108	81,31
25.	Октябрьский	г. Самара, Московское шоссе, д. 110	85,82
26.	Промышленный	г. Самара, ул. Ново-Садовая, д. 359	85,29
27.	Промышленный	г. Самара, ул. Победы, д. 98	82,75
28.	Промышленный	г. Самара, ул. Ставропольская, д. 78/52	91,23
29.	Советский	г. Самара, ул. Победы, д. 20	80,6
30.	Советский	г. Самара, ул. Средне-Садовая, д. 14	88,55
31.	Советский	г. Самара, ул. Средне-Садовая, д. 16	88,15
32.	Советский	г. Самара, ул. 22 Партсъезда, д. 15	86,86
33.	Советский	г. Самара, ул. 22 Партсъезда, д. 17	84,0
34.	Советский	г. Самара, ул. 22 Партсъезда, д. 21	84,96
35.	Советский	г. Самара, ул. 22 Партсъезда, д. 27	81,35
36.	Советский	г. Самара, ул. Авроры, д. 189	84,13
37.	Советский	г. Самара, ул. Авроры, д. 191	86,81
38.	Советский	г. Самара, ул. Авроры, д. 193	87,68
39.	Советский	г. Самара, ул. Гагарина, д. 94	81,33
40.	Советский	г. Самара, ул. Карбышева, д. 15	80,94
41.	Советский	г. Самара, ул. Красн. Коммунаров, д. 19 Б	82,69
42.	Советский	г. Самара, ул. Михаила Сорокина, д. 7	87,7
43.	Советский	г. Самара, ул. Михаила Сорокина, д. 9	84,29
44.	Советский	г. Самара, ул. Средне-Садовая, д. 3	88,05
45.	Советский	г. Самара, ул. 22 Партсъезда, д. 14	83,24
46.	Советский	г. Самара, ул. 22 Партсъезда, д. 19	90,35
47.	Советский	г. Самара, ул. 22 Партсъезда, д. 25	86,85
48.	Советский	г. Самара, ул. Кр. Коммунаров, д.24 Коммунаров, д.24	86,076
49.	Кировский	г. Самара, ул. Свободы, д. 191	83,74
50.	Кировский	г. Самара, пр. Кирова, д. 365	244,17
51.	Кировский	г. Самара, пр. Карла Маркса, д. 400	80,89
52.	Кировский	г. Самара, ул. Литвинова, д. 326	86,73
53.	Кировский	г. Самара, Зубчаниновское шоссе, 155	89,46
54.	Кировский	г. Самара, ул. Стара-Загора, д. 267В	89,23
55.	Кировский	г. Самара, ул. Стара-Загора, д. 230	85,82
56.	Кировский	г. Самара, ул. Алма-Атинская, 114	87,49
57.	Кировский	г. Самара, ул. Алма-Атинская, 5	84,0

требующими установки общедомовых приборов учета тепловой энергии в течение ближайших трех лет. Условия п.7 постановления Правительства Самарской области от 16.02.2015 № 68 соблюдены (собираемость взносов по информации Фонда капитального ремонта по состоянию на 25.08.2017 приведена выше).

1. Рекомендовать министерству энергетики и жилищно-коммунального хозяйства Самарской области при очередной актуализации региональной программы капитального ремонта учесть решение, принятое комиссией об установке общедомовых приборов учета тепловой энергии в течение ближайших трех лет.

2. Рекомендовать Фонду капитального ремонта выполнить установку общедомовых приборов учета тепловой энергии в многоквартирных домах в течение ближайших трех лет в рамках региональной программы.

3. Определена потребность в установке общедомовых приборов учета тепловой энергии в многоквартирных домах по адресам:

№№	Район	Адрес МКД	% собираем.
1.	Октябрьский	г. Самара, ул. Полевая, д. 68	58,98
2.	Промышленный	г. Самара, ул. Ново-Садовая, д. 361	73,28
3.	Промышленный	г. Самара, ул. Физкультурная, д. 106	79,9
4.	Промышленный	г. Самара, ул. Калинина, д. 10 а	56,9
5.	Промышленный	г. Самара, ул. Победы, д. 103	64,97
6.	Промышленный	г. Самара, пр. Кирова, д. 48/113	59,2
7.	Советский	г. Самара, ул. Гагарина, д. 115	72,26
8.	Советский	г. Самара, ул. Гагарина, д. 89	79,44
9.	Советский	г. Самара, ул. Энтузиастов, д. 27	78,95
10.	Советский	г. Самара, ул. Красных Коммунаров, д. 4	78,32
11.	Советский	г. Самара, ул. Советской Армии, д. 123	79,11
12.	Советский	г. Самара, ул. 22 Партсъезда, д. 13	75,74
13.	Советский	г. Самара, ул. Физкультурная, д. 1/5	76,53
14.	Советский	г. Самара, ул. А. Матросова, д. 3	78,74
15.	Кировский	г. Самара, ул. Советская, д. 52А	78,29
16.	Кировский	г. Самара, ул. Ставропольская, д. 165	77,1
17.	Кировский	г. Самара, ул. Севастопольская, д. 30	60,36
18.	Кировский	г. Самара, ул. Севастопольская, д. 28	61,61
19.	Кировский	г. Самара, ул. Свободы, д. 183	68,87
20.	Кировский	г. Самара, пр. Металлургов, д. 74	46,5
21.	Кировский	г. Самара, пр. Металлургов, д. 10А	69,93
22.	Кировский	г. Самара, ул. Победы, 168А	60,16
23.	Кировский	г. Самара, проезд Конный, д. 8	64,33
24.	Кировский	г. Самара, пер. Шариковый, д. 4	49,7
25.	Кировский	г. Самара, ул. Строителей, д. 34/36	60,89
26.	Кировский	г. Самара, ул. Товарная, д. 7Б	78,79
27.	Кировский	г. Самара, ул. Юбилейная, д. 34	45,32
28.	Кировский	г. Самара, ул. Елизарова, д. 62	69,58
29.	Кировский	г. Самара, ул. Г. Димитрова, д. 34	51,94
30.	Кировский	г. Самара, ул. Г. Димитрова, д. 46	59,76
31.	Кировский	г. Самара, ул. Гвардейская, д. 17	65,74

однако принять решение об установке общедомовых приборов учета тепловой энергии в более ранние сроки не представляется возможным в связи с тем, что не выполнено условие п. 7.1 постановления Правительства Самарской области от 16.02.2015 № 68 в части собираемости взносов на капитальный ремонт указанных многоквартирных домов (по состоянию на 25.08.2017 – менее 80 %).

1. Рекомендовать Администрации Кировского, Октябрьского, Промышленного, Советского внутригородских районов г.о. Самара провести разъяснительную работу с собственниками помещений многоквартирного дома о необходимости повышения уровня собираемости взносов на капитальный ремонт для рассмотрения на очередном заседании комиссии вопроса о необходимости установки общедомовых приборов учета тепловой энергии в многоквартирных домах.

2. Рекомендовать министерству энергетики и жилищно-коммунального хозяйства Самарской области предусмотреть установку общедомовых приборов учета тепловой энергии, в многоквартирных домах при достижении собираемости взносов на капитальный ремонт собственниками многоквартирных домов необходимого уровня более 80%.

Количество голосов членов комиссии: «за» –5, «против» –0, «воздержались» – 0.

Заместитель председателя комиссии А.Б. Старостин
Секретарь Н.П. Тарасюк

Официальное опубликование

АДМИНИСТРАЦИЯ ГОРОДСКОГО ОКРУГА САМАРА

ПОСТАНОВЛЕНИЕ

31.08.2017 № 805

Об утверждении Порядка получения руководителем Департамента управления имуществом городского округа Самара, руководителем Департамента градостроительства городского округа Самара, муниципальными служащими Администрации городского округа Самара разрешения представителя нанимателя (работодателя) на участие на безвозмездной основе в управлении некоммерческими организациями в качестве единоличного исполнительного органа или вхождения в состав их коллегиальных органов управления

В соответствии с пунктом 3 части 1 статьи 14 Федерального закона от 02.03.2007 № 25-ФЗ «О муниципальной службе в Российской Федерации» постановляю:

1. Утвердить Порядок получения руководителем Департамента управления имуществом городского округа Самара, руководителем Департамента градостроительства городского округа Самара, муниципальными служащими Администрации городского округа Самара разрешения представителя нанимателя (работодателя) на участие на безвозмездной основе в управлении некоммерческими организациями в качестве единоличного исполнительного органа или вхождения в состав их коллегиальных органов управления согласно приложению.

2. Настоящее постановление вступает в силу со дня его официального опубликования.

3. Контроль за выполнением настоящего постановления возложить на заместителя главы городского округа – руководителя Аппарата Администрации городского округа Самара Терентьева В.Н.

Глава городского округа
О.Б.Фурсов

ПРИЛОЖЕНИЕ
к постановлению Администрации
городского округа Самара
от 31.08.2017 № 805

ПОРЯДОК
получения руководителем Департамента управления имуществом городского округа Самара,
руководителем Департамента градостроительства городского округа Самара, муниципальными служащими
Администрации городского округа Самара разрешения представителя нанимателя (работодателя) на участие
на безвозмездной основе в управлении некоммерческими организациями в качестве единоличного исполнительного органа
или вхождения в состав их коллегиальных органов управления

1. Настоящий Порядок определяет процедуру получения руководителем Департамента управления имуществом городского округа Самара, руководителем Департамента градостроительства городского округа Самара, муниципальными служащими Администрации городского округа Самара (далее – муниципальные служащие), разрешения представителя нанимателя (работодателя) на участие на безвозмездной основе в управлении общественной организацией (кроме политической партии) жилищным, жилищно-строительным, гаражным кооперативами, садоводческим, огородническим, дачным потребительскими кооперативами, товариществом собственников недвижимости в качестве единоличного исполнительного органа или вхождения в состав их коллегиальных органов управления (далее – участие в управлении некоммерческой организацией).

1.2. Для целей настоящего Порядка используются следующие понятия:

а) муниципальный служащий - руководитель Департамента градостроительства городского округа Самара, руководитель Департамента управления имуществом городского округа Самара, а также лицо, замещающее должность муниципальной службы в Администрации городского округа Самара, ее отраслевых (функциональных) органах;

б) кадровая служба - Департамент по управлению персоналом и кадровой политике Аппарата Администрации городского округа Самара, на кадровом учете в котором состоит муниципальный служащий; кадровая служба отраслевого (функционального) органа Администрации городского округа Самара, наделенного правами юридического лица, на кадровом учете в которой состоит муниципальный служащий.

2. Муниципальный служащий обязан не менее чем за 30 (тридцать) рабочих дней до начала участия в управлении некоммерческой организацией представить в соответствующую кадровую службу ходатайство о получении разрешения на участие в управлении некоммерческой организацией (далее – ходатайство), составленное по форме согласно приложению № 1 к настоящему Порядку.

2.1. К ходатайству муниципальный служащий прилагает копии учредительных документов некоммерческой организации, в управлении которой муниципальный служащий предполагает участвовать.

2.2. Муниципальный служащий вправе дополнительно представить письменные пояснения по вопросу его участия в управлении некоммерческой организацией.

2.3. При изменении намерения участвовать в управлении некоммерческой организацией муниципальный служащий обязан представить в кадровую службу заявление об отзыве ходатайства.

3. Кадровая служба осуществляет регистрацию поступивших ходатайств в день их поступления в Журнале регистрации ходатайств о получении разрешения на участие на безвозмездной основе в управлении некоммерческими организациями в качестве единоличного исполнительного органа или вхождения в состав их коллегиальных органов управления (далее – журнал регистрации), оформленном по форме согласно приложению № 2 к настоящему Порядку.

3.1. Копия зарегистрированного в установленном порядке ходатайства выдается муниципальному служащему, представившему ходатайство, на руки в день регистрации ходатайства. На копии ходатайства, подлежащей передаче муниципальному служащему, делается отметка о регистрации ходатайства с указанием даты и номера регистрации, фамилии, инициалов и должности лица, зарегистрировавшего данное ходатайство.

4. В течение 5 (пяти) рабочих дней со дня регистрации ходатайства кадровая служба рассматривает поступившее ходатайство на предмет выявления обстоятельств, которые повлияют или могут повлиять на соблюдение муниципальным служащим установленных действующим законодательством ограничений и запретов, требований о предотвращении или об урегулировании конфликта интересов, исполнение им обязанностей, а также могут привести к нарушению требований трудового законодательства, и оформляет мотивированное заключение.

4.1. При подготовке мотивированного заключения должностные лица кадровой службы имеют право проводить собеседование с муниципальным служащим, представившим ходатайство, получать от него письменные пояснения и документы, а также направлять в установленном действующим законодательством порядке запросы в государственные органы, органы местного самоуправления и иные организации любой организационно-правовой формы.

В случае направления запроса о представлении дополнительных документов и сведений срок подготовки кадровой службой мотивированного заключения может быть продлен на срок до 30 (тридцати) календарных дней.

4.2. Ходатайство, мотивированное заключение кадровой службы и иные материалы, полученные в ходе подготовки мотивированного заключения, направляются кадровой службой в течение 3 (трех) рабочих дней со дня его подготовки представителю нанимателя (работодателю) для принятия решения.

5. Представитель нанимателя (работодатель) в течение 3 (трех) рабочих дней со дня получения документов, указанных в пункте 4.2 настоящего Порядка, обязан их рассмотреть и принять одно из следующих решений:

а) разрешить муниципальному служащему участвовать в управлении некоммерческой организацией;

б) отказать в разрешении муниципальному служащему участвовать в управлении некоммерческой организацией.

Основанием для отказа в разрешении участвовать в управлении некоммерческой организацией является выявление обстоятельств, свидетельствующих о том, что такое участие приводит или может привести к конфликту интересов, нарушению ограничений и запретов, установленных Федеральным законом от 02.03.2007 № 25-ФЗ «О муниципальной службе в Российской Федерации», а также нарушению требований трудового законодательства.

Решение представителя нанимателя (работодателя) оформляется в письменном виде путем наложения на ходатайство резолюции «разрешить» или «отказать» с указанием даты решения и проставлением подписи.

6. Представитель нанимателя (работодатель) вправе запросить мнение комиссии Администрации городского округа Самара по соблюдению требований к служебному поведению муниципальных служащих и урегулированию конфликта интересов (далее – Комиссия).

Комиссия рассматривает документы, указанные в пункте 4.2 настоящего Порядка, в соответствии с Положением о комиссии Администрации городского округа Самара по соблюдению требований к служебному поведению муниципальных служащих и урегулированию конфликта интересов.

Копия протокола заседания Комиссии в течение 7 (семи) календарных дней со дня заседания Комиссии направляется председательствующим представителю нанимателя (работодателю) в целях принятия им одного из решений, указанных в пункте 5 настоящего Порядка.

7. Кадровая служба в течение 2 (двух) рабочих дней со дня принятия решения представителем нанимателя (работодателем) вносит резолюцию представителя нанимателя (работодателя) в журнал регистрации и выдает муниципальному служащему, представившему ходатайство, копию ходатайства с резолюцией представителя нанимателя (работодателя). Муниципальный служащий, получивший копию ходатайства, в день ее получения ставит подпись в журнале регистрации.

Оригинал ходатайства, зарегистрированного в установленном порядке, с резолюцией представителя нанимателя (работодателя) приобщается кадровой службой к личному делу муниципального служащего.

8. Муниципальный служащий может приступать к участию в управлении некоммерческой организацией не ранее чем в день, следующий за днем получения разрешения представителя нанимателя (работодателя).

9. В случае прекращения участия в управлении некоммерческой организацией муниципальный служащий в течение 14 (четырнадцати) календарных дней со дня официального прекращения такого участия направляет соответствующую информацию с приложением копий подтверждающих документов в кадровую службу.

10. Учет и хранение ходатайств муниципальных служащих, материалов по их рассмотрению осуществляется кадровой службой.

Заместитель главы городского округа – руководитель Аппарата Администрации
городского округа Самара В.Н.Терентьев

ПРИЛОЖЕНИЕ № 1
к Порядку получения руководителем Департамента управления имуществом городского округа Самара,
руководителем Департамента градостроительства городского округа Самара, муниципальными служащими
Администрации городского округа Самара,
разрешения представителя нанимателя (работодателя) на участие на безвозмездной основе в управлении некоммерческими организациями в качестве
единоличного исполнительного органа или вхождения в состав их коллегиальных органов управления

_____
_____
_____
_____
_____
(наименование должности представителя
нанимателя (работодателя), И.О.Фамилия)
от _____
_____
_____
(И.О.Фамилия, наименование должности
муниципального служащего)

Ходатайство
о получении разрешения на участие на безвозмездной основе
в управлении некоммерческими организациями в качестве единоличного исполнительного органа
или вхождения в состав их коллегиальных органов управления

В соответствии с пунктом 3 части 1 статьи 14 Федерального закона от 02.03.2007 № 25-ФЗ «О муниципальной службе в Российской Федерации» прошу разрешить мне участвовать на безвозмездной основе в управлении некоммерческой организацией

_____
(указать сведения об участии в управлении некоммерческой организацией -
_____
наименование и адрес организации, наименование органа управления
_____
организацией и его полномочия, основной вид деятельности организации,
_____
срок, в течение которого планируется участвовать в управлении, иное)

Участие на безвозмездной основе в управлении некоммерческой организацией не повлечет за собой конфликта интересов.
При выполнении указанной работы обязуюсь соблюдать требования, предусмотренные статьями 12-14.2 Федерального закона от 02.03.2007 № 25-ФЗ «О муниципальной службе в Российской Федерации».

_____ _____
(дата) (подпись)

ПРИЛОЖЕНИЕ № 2
к Порядку получения руководителем Департамента
управления имуществом городского округа Самара,
руководителем Департамента градостроительства
городского округа Самара, муниципальными служащими
Администрации городского округа Самара,
разрешения представителя нанимателя (работодателя)
на участие на безвозмездной основе в управлении
некоммерческими организациями в качестве
единоличного исполнительного органа или вхождения
в состав их коллегиальных органов управления

Журнал
регистрации ходатайств о получении разрешения на участие
на безвозмездной основе в управлении некоммерческими организациями
в качестве единоличного исполнительного органа или вхождения в состав их коллегиальных органов управления

№ п/п	Дата регистрации ходатайства, присвоенный регистрационный номер	Ф.И.О., должность лица, подавшего ходатайство	Наименование организации/органа управления организацией, в управлении которой лицо, подавшее уведомление, планирует участие	Ф.И.О., должность лица, зарегистрировавшего ходатайство	Решение представителя нанимателя (работодателя)	Личная подпись и дата ознакомления муниципального служащего с решением

АДМИНИСТРАЦИЯ ГОРОДСКОГО ОКРУГА САМАРА

ПОСТАНОВЛЕНИЕ

31.08.2017 № 806

О внесении изменений в муниципальную программу городского округа Самара «Поддержание и улучшение санитарного и эстетического состояния территории городского округа Самара» на 2015 – 2019 годы, утвержденную постановлением Администрации городского округа Самара от 23.10.2014 № 1567

В соответствии с Федеральным законом от 06.10.2003 № 131-ФЗ «Об общих принципах организации местного самоуправления в Российской Федерации», постановлением Администрации городского округа Самара от 12.10.2015 № 1126 «Об утверждении Порядка разработки, реализации и оценки эффективности муниципальных программ городского округа Самара» постановляю:

1. Внести в муниципальную программу городского округа Самара «Поддержание и улучшение санитарного и эстетического состояния территории городского округа Самара» на 2015 – 2019 годы, утвержденную постановлением Администрации городского округа Самара от 23.10.2014 № 1567 (далее – Программа), следующие изменения:

1.1. В паспорте Программы:

1.1.1. Раздел «Важнейшие целевые индикаторы и показатели Программы» дополнить абзацем следующего содержания:

«43. Количество снесенных самовольно возведенных построек на основании решения органа местного самоуправления».

1.1.2. Раздел «Объемы и источники финансирования программных мероприятий» изложить в следующей редакции:

«ОБЪЕМЫ И ИСТОЧНИКИ ФИНАНСИРОВАНИЯ ПРОГРАММНЫХ МЕРОПРИЯТИЙ	–	источником финансирования Программы является бюджет городского округа Самара. Общий объем финансирования Программы составляет 7 083 840,0 тыс. рублей (из них на административно-управленческие функции 53 857,0 тыс. рублей), в том числе: 2015 год – 1 364 804,5 тыс. рублей (из них на административно-управленческие функции 53 857,0 тыс. рублей); 2016 год – 1 094 481,6 тыс. рублей, в том числе кредиторская задолженность 133 986,0 тыс. рублей; 2017 год – 1 144 477,5 тыс. рублей, в том числе кредиторская задолженность 93 936,0 тыс. рублей; 2018 год – 1 774 418,7 тыс. рублей; 2019 год – 1 933 579,7 тыс. рублей».

1.2. В Программе:

1.2.1. В таблице раздела III «Целевые индикаторы и показатели, характеризующие ежегодный ход и итоги реализации Программы»:

1.2.1.1. В задаче 3 «Создание условий, обеспечивающих комфортные условия проживания и отдыха населения городского округа Самара»:

1.2.1.1.1. Пункт 3.21 изложить в следующей редакции:

3.21.	Количество снесенных самовольно возведенных построек по решению суда	шт.	-	2	1	-	-	3

1.2.1.1.2. Пункт 3.23 изложить в следующей редакции:

3.23.	Количество отремонтированных стел (указателей), установленных на въездах в городской округ	шт.	-	-	4	-	-	4

1.2.1.1.3. Дополнить пунктом 3.28 следующего содержания:

3.28.	Количество снесенных самовольно возведенных построек на основании решения органа местного самоуправления	шт.	-	-	94	-	-	94

1.2.2. В разделе V «Источники финансирования Программы с распределением по годам и объемам, обоснование ресурсного обеспечения Программы» цифры «7 141 544,1» заменить цифрами «7 083 840,0», цифры «1 108 245,6» заменить цифрами «1 144 477,5».

1.3. Приложение № 1 к Программе изложить в редакции согласно приложению к настоящему постановлению.

2. Настоящее постановление вступает в силу со дня его официального опубликования.

3. Контроль за выполнением настоящего постановления возложить на первого заместителя главы городского округа Самара Василенко В.А.

Глава городского округа
О.Б.Фурсов

Официальное опубликование

ПРИЛОЖЕНИЕ
к постановлению Администрации городского округа Самара
от 31.08.2017 № 806

ПРИЛОЖЕНИЕ № 1
к муниципальной программе городского округа Самара "Поддержание и улучшение санитарного и эстетического состояния территории городского округа Самара" на 2015 - 2019 годы

Перечень программных мероприятий с указанием сроков их реализации, объема финансирования, исполнителей

№ п/п	Наименование мероприятия	Годы реализации	Ответственный исполнитель	Главный распорядитель	Финансовое обеспечение (бюджет городского округа), планируемый объём финансирования (тыс. руб.)					
					2015 г.	2016 г.	2017 г.	2018 г.	2019 г.	ИТОГО
	Задача 1. Обеспечение эксплуатационного состояния дорог в соответствии с требованиями безопасности дорожного движения									
1.1.	Содержание автомобильных дорог, мостов, путепроводов	2015-2019	ДБЭ/ДГХиЭ	ДБЭ/ДГХиЭ	966008,9	1005179,7	1056672,5	1096159,0	1164322,0	5071170,7
	в том числе кредиторская задолженность					126368,8	90802,6			
1.2.	Обеспечение контроля за природоохранными мероприятиями, содержанием объектов благоустройства (в т.ч. автомобильных дорог местного значения), ремонтом и реконструкцией автомобильных дорог местного значения, внутриквартальных проездов, дворовых территорий и прочих объектов благоустройства	2015	МБУ городского округа Самара "Дорожное хозяйство"	ДБЭ	63090,3					63090,3
1.3.	Приобретение в рамках софинансирования в соответствии с соглашением о предоставлении субсидии из вышестоящих бюджетов техники с целью обновления парка специализированной техники жилищно-коммунального хозяйства автомобилями, работающими на газомоторном топливе	2015-2017	ДБЭ/ДГХиЭ	ДБЭ/ДГХиЭ	2460,0	40000,0	4883,0			47343,0
	Итого				1031559,2	1045179,7	1061555,5	1096159,0	1164322,0	5181604,0
	в том числе кредиторская задолженность					126368,8	90802,6			
	Задача 2. Обеспечение безопасности населения от неблагоприятного воздействия безнадзорных животных									
2.1.	Регулирование численности безнадзорных животных	2015-2019	ДБЭ/ДГХиЭ	ДБЭ/ДГХиЭ	15490,9	15931,6	13000,0	14000,0	14000,0	68431,0
	в том числе кредиторская задолженность					3969,1	22,4			
2.2.	Содержание безнадзорных животных на время поиска их собственника	2015-2019	ДБЭ/ДГХиЭ	ДБЭ/ДГХиЭ	1000,0	690,5	700,0	700,0	700,0	3241,6
	в том числе кредиторская задолженность					153,7	395,2			
2.3.	Проведение мониторинга численности безнадзорных собак на территории городского округа Самара	2015-2019	ДБЭ/ДГХиЭ	ДБЭ/ДГХиЭ	100,0	100,0	100,0	100,0	100,0	400,0
	в том числе кредиторская задолженность					100,0				
2.4.	Проведение мониторинга количества граждан, пострадавших от укусов и иных повреждений, нанесенных животными на территории городского округа	2015, 2016 (1 полугодие), 2018, 2019	ДБЭ/ДГХиЭ	ДБЭ/ДГХиЭ	123,2	78,1		80,0	80,0	351,2
	в том числе кредиторская задолженность					10,1				
	Итого				16714,1	16800,2	13800,0	14880,0	14880,0	72423,8
	в том числе кредиторская задолженность					4232,9	417,6			
	Задача 3. Создание условий, обеспечивающих комфортные условия проживания и отдыха населения городского округа Самара									
3.1.	Содержание площади Куйбышева	2015-2019	ДБЭ/ДГХиЭ	ДБЭ/ДГХиЭ	14280,0	15783,9	15783,9	16542,0	17250,0	75752,0
	в том числе кредиторская задолженность					1837,4	2050,4			
3.2.	Устройство и содержание катка на площади Куйбышева	2015-2019	ДБЭ/ДГХиЭ	ДБЭ/ДГХиЭ	656,7	915,0	696,0	750,0	782,0	3105,4
	в том числе кредиторская задолженность					300,1	394,2			
3.3.	Ликвидация последствий подтопления	2015	ДБЭ	ДБЭ	1300,0					1300,0
3.4.	Проведение мероприятий по благоустройству территории Октябрьского района	2015	АОР	АОР	22702,9					22702,9
3.5.	Установка МАФ на территории Октябрьского района	2015	АОР	АОР	1449,6					1449,6
3.6.	Проведение мероприятий по благоустройству территории Советского района	2015	АСВР	АСВР	29748,5					29748,5
3.7.	Установка МАФ на территории Советского района	2015	АСВР	АСВР	2300,0					2300,0
3.8.	Проведение мероприятий по благоустройству территории Самарского района	2015	АСР	АСР	16744,0					16744,0
3.9.	Установка МАФ на территории Самарского района	2015	АСР	АСР	1400,0					1400,0
3.10.	Проведение мероприятий по благоустройству территории Красноглинского района	2015	АКРР	АКРР	19328,6					19328,6
3.11.	Установка МАФ на территории Красноглинского района	2015	АКРР	АКРР	2500,0					2500,0
3.12.	Проведение мероприятий по благоустройству территории Куйбышевского района	2015	АКБР	АКБР	20232,1					20232,1
3.13.	Проведение мероприятий по благоустройству территории Железнодорожного района	2015	АЖР	АЖР	19647,4					19647,4
3.14.	Установка МАФ на территории Железнодорожного района	2015	АЖР	АЖР	2099,9					2099,9
3.15.	Проведение мероприятий по благоустройству территории Ленинского района	2015	АЛР	АЛР	13353,7					13353,7
3.16.	Установка МАФ на территории Ленинского района	2015	АЛР	АЛР	3225,9					3225,9
3.17.	Проведение мероприятий по благоустройству территории Кировского района	2015	АКР	АКР	31712,2					31712,2
3.18.	Установка МАФ на территории Кировского района	2015	АКР	АКР	4000,0					4000,0
3.19.	Проведение мероприятий по благоустройству территории Промышленного района	2015	АПР	АПР	33380,2					33380,2
3.20.	Установка МАФ на территории Промышленного района	2015	АПР	АПР	767,5					767,5
3.21.	Снос самовольно возведенных построек по решению суда	2016-2017	ДГС	ДГС		2500,0	1863,3			4363,3
3.22.	Снос самовольно возведенных построек в административном порядке на основании решения органа местного самоуправления	2017	ДГС	ДГС			11420,8			11420,8
3.23.	Ремонт стел (указателей), установленных на въездах в городской округ	2017	ДГХиЭ	ДГХиЭ			31930,0			31930,0
3.24.	Организация уличного освещения на территории городского округа Самара	2018-2019	ДГХиЭ	ДГХиЭ				398747,0	479005,0	877752,0
3.25.	Ремонт и содержание зеленых насаждений на озелененных территориях общего пользования городского округа Самара	2018-2019	ДГХиЭ	ДГХиЭ				175837,0	185837,0	361674,0
3.26.	Ремонт и содержание элементов благоустройства набережной реки Волги	2018-2019	ДГХиЭ	ДГХиЭ				40253,7	40253,7	80507,4
3.27.	Содержание фонтанов и поливочного водопровода	2018-2019	ДГХиЭ	ДГХиЭ				23000,0	23000,0	46000,0
	Итого				240829,2	19198,9	61694,0	655129,7	746127,7	1718397,4
	в том числе кредиторская задолженность					2137,5	2444,6			
	Задача 4. Обеспечение доступности объектов сети общественных туалетов, в том числе для маломобильных групп населения городского округа Самара									
4.1.	Ввод в эксплуатацию муниципальных общественных туалетов	2015	ДБЭ	ДБЭ	3120,0					3120,0
4.2.	Содержание муниципальных общественных туалетов	2015-2019	ДБЭ/ДГХиЭ	ДБЭ/ДГХиЭ	10162,4	8454,9	7098,0	8000,0	8000,0	41220,4
	в том числе кредиторская задолженность					317,2	177,7			
	Итого				13282,4	8454,9	7098,0	8000,0	8000,0	44340,4
	в том числе кредиторская задолженность					317,2	177,7			
	Задача 5. Создание благоприятных санитарных условий для населения городского округа Самара при проведении Администрацией городского округа Самара массовых мероприятий									
5.1.	Вывоз канализационных отходов посредством установки временных мобильных туалетных кабин при проведении массовых мероприятий	2015-2019	ДБЭ/ДГХиЭ	ДБЭ/ДГХиЭ	400,0	350,0	330,0	250,0	250,0	1486,5
	в том числе кредиторская задолженность						93,5			
	Итого				400,0	350,0	330,0	250,0	250,0	1486,5
	в том числе кредиторская задолженность						93,5			
	Задача 6. Обеспечение административно-управленческих функций в сфере благоустройства									
6.1.	Руководство и управление в сфере благоустройства	2015	ДБЭ	ДБЭ	53857,0					53857,0
	Итого				53857,0					53857,0
	Задача 7. Обеспечение поддержки деятельности Департамента благоустройства и экологии Администрации городского округа Самара (до 12.01.2016), Департамента городского хозяйства и экологии Администрации городского округа Самара (с 12.01.2016)									
7.1.	Информационная поддержка деятельности ДБиЭ	2015	ДБЭ	ДБЭ	2040,0					2040,0
7.2.	Формирование материальных запасов	2015	ДБЭ	ДБЭ	479,2					479,2
	Итого				2519,2					2519,2
	Задача 8. Обеспечение исполнения предписаний о демонтаже рекламных конструкций									
8.1.	Демонтаж рекламных конструкций на основании выданных органу местного самоуправления предписаний о демонтаже рекламных конструкций	2015-2016	ДБЭ/ДГХиЭ	ДБЭ/ДГХиЭ	4523,6	929,6				4523,6
	в том числе кредиторская задолженность					929,6				
8.2.	Демонтаж рекламных конструкций на основании выданных органом местного самоуправления предписаний о демонтаже рекламных конструкций	2016	ДБЭ/ДГХиЭ	ДБЭ/ДГХиЭ		3403,3				3403,3
	Итого				4523,6	4332,9				7926,9
	в том числе кредиторская задолженность					929,6				
	Задача 9. Корректировка схемы размещения рекламных конструкций на территории городского округа Самара									
9.1.	Корректировка схемы размещения рекламных конструкций на территории городского округа Самара	2015-2016	ДБЭ/ДГХиЭ	ДБЭ/ДГХиЭ	1119,8	165,0				1284,8
	Итого				1119,8	165,0				1284,8
	ВСЕГО по Программе				1 364 804,5	1 094 481,6	1 144 477,5	1 774 418,7	1 933 579,7	7083840,0
	в том числе кредиторская задолженность					133986,0	93936,0			

Первый заместитель главы городского округа Самара
В.В.Сластенин

Официальное опубликование

АДМИНИСТРАЦИЯ ГОРОДСКОГО ОКРУГА САМАРА

ПОСТАНОВЛЕНИЕ

28.08.2017 №800

Об утверждении документации по планировке территории (проекта планировки территории и проекта межевания территории) в целях размещения линейного объекта «Напорный коллектор от КНС-6а до ГОКС» в Самарском и Куйбышевском районах городского округа Самара»

В соответствии с Градостроительным кодексом Российской Федерации, Федеральным законом от 06.10.2003 № 131-ФЗ «Об общих принципах организации местного самоуправления в Российской Федерации», протоколом публичных слушаний по проекту планировки территории и проекту межевания территории в целях размещения линейного объекта «Напорный коллектор от КНС-6а до ГОКС» в Самарском и Куйбышевском районах городского округа Самара» от 17.04.2017, заключением по результатам публичных слушаний по проекту планировки территории и проекту межевания территории в целях размещения линейного объекта «Напорный коллектор от КНС-6а до ГОКС» в Самарском и Куйбышевском районах городского округа Самара» от 21.04.2017 постановляю:

1. Утвердить документацию по планировке территории (проект планировки территории и проект межевания территории) в целях размещения линейного объекта «Напорный коллектор от КНС-6а до ГОКС» в Самарском и Куйбышевском районах городского округа Самара», разработанную в соответствии с распоряжением Департамента градостроительства городского округа Самара от 28.03.2016 № РД-198 «О разрешении ООО «Группа ОНИКС» разработки документации по планировке территории (проект планировки и проект межевания) для размещения линейного объекта «Напорный коллектор от КНС-6а до ГОКС» в Самарском и Куйбышевском районе городского округа Самара», согласно приложениям № 1 и № 2.

2. Установить для образуемых земельных участков, государственная собственность на которые не разграничена, необходимых под размещение объекта «Напорный коллектор от КНС-6а до ГОКС»,с условным номером Н1 площадью 3845 кв.м, с условным номером Н2 площадью 56264 кв.м вид разрешенного использования – коммунальное обслуживание.

3. Управлению информации и аналитики Администрации городского округа Самара настоящее постановление и утвержденную документацию по планировке территории (проект планировки территории и проект межевания территории) для размещения линейного объекта «Напорный коллектор от КНС-6а до ГОКС» в Самарском и Куйбышевском районах городского округа Самара» разместить в сети Интернет на официальном сайте Администрации городского округа Самара и опубликовать в газете «Самарская Газета» в течение 7 дней со дня принятия настоящего постановления.

4. Настоящее постановление вступает в силу со дня его принятия.

Контроль за выполнением настоящего постановления оставляю за собой.

Глава городского округа
О.Б.Фурсов

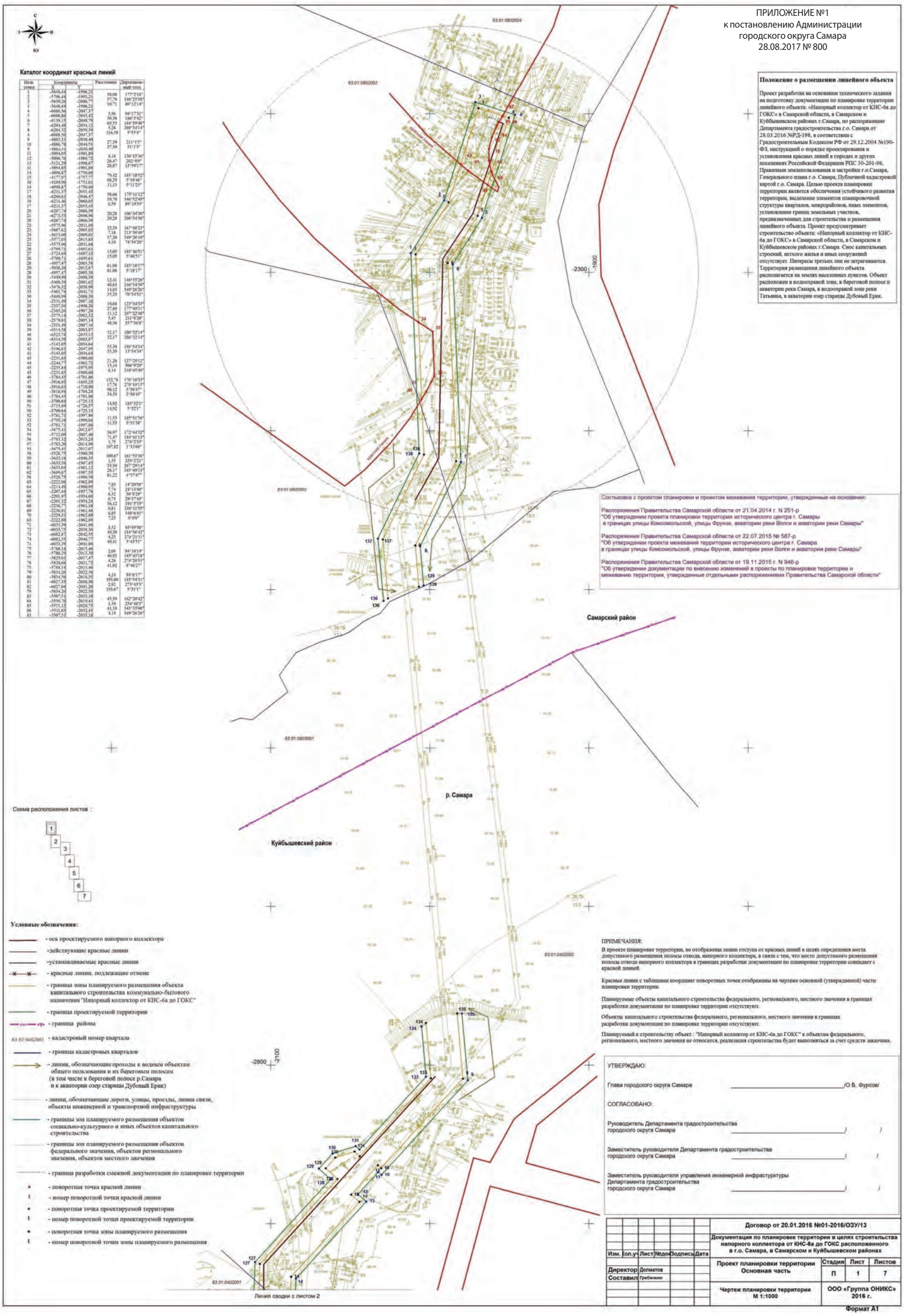

Официальное опубликование

ПРИЛОЖЕНИЕ №1
к постановлению Администрации
городского округа Самара
28.08.2017 № 800

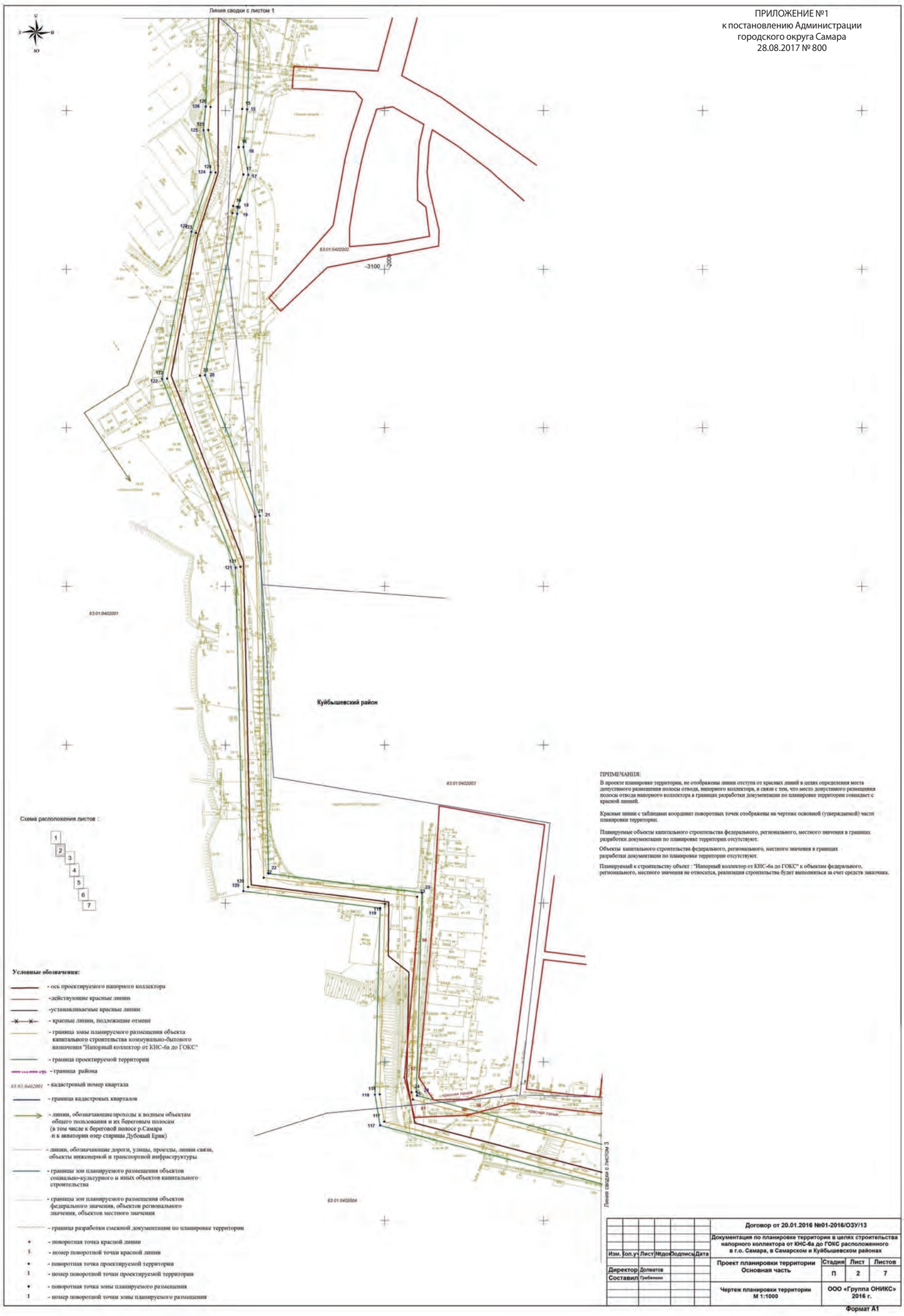

Официальное опубликование

ПРИЛОЖЕНИЕ №1
к постановлению Администрации
городского округа Самара
28.08.2017 № 800

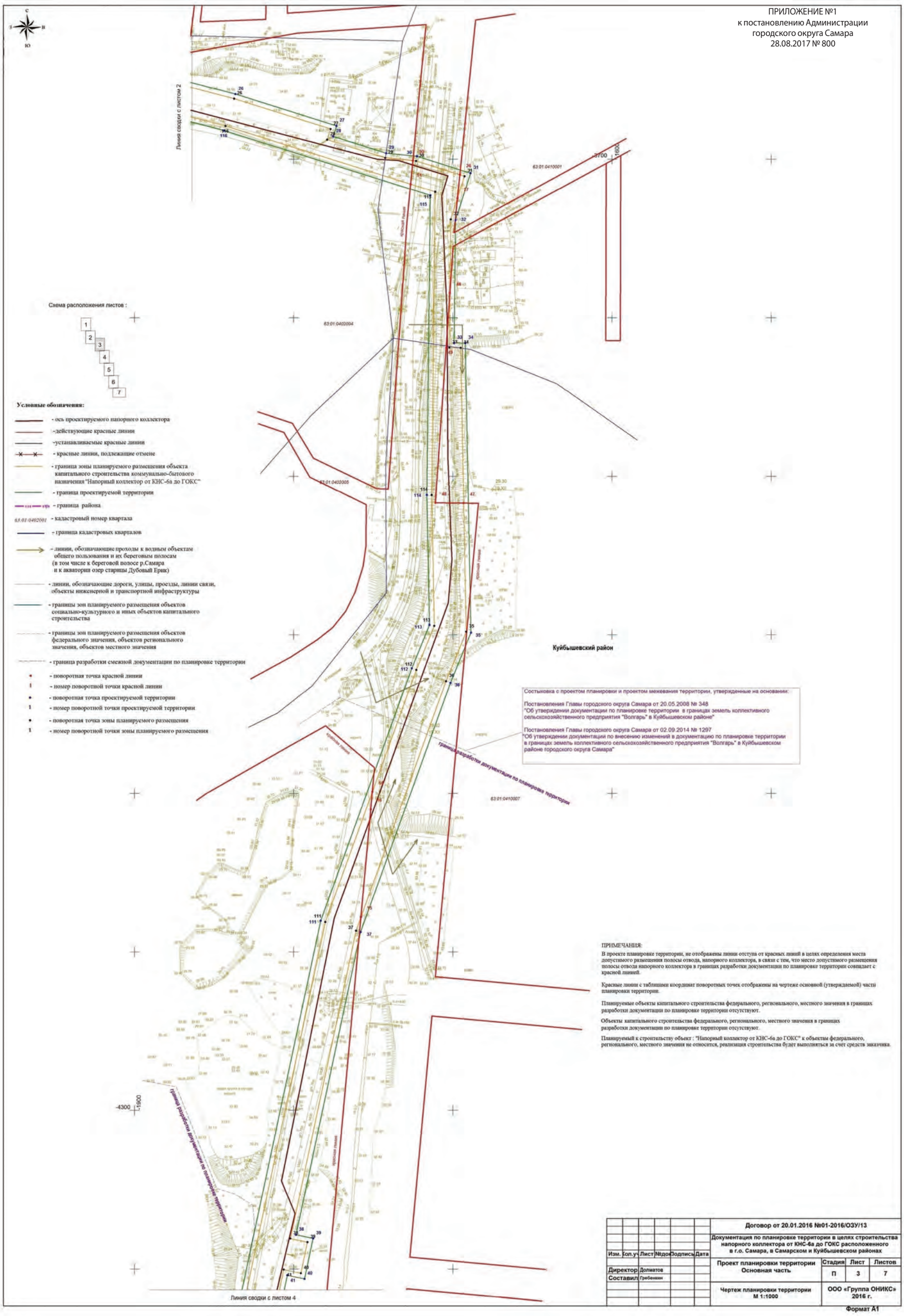

Официальное опубликование

ПРИЛОЖЕНИЕ №1
к постановлению Администрации
городского округа Самара
28.08.2017 № 800

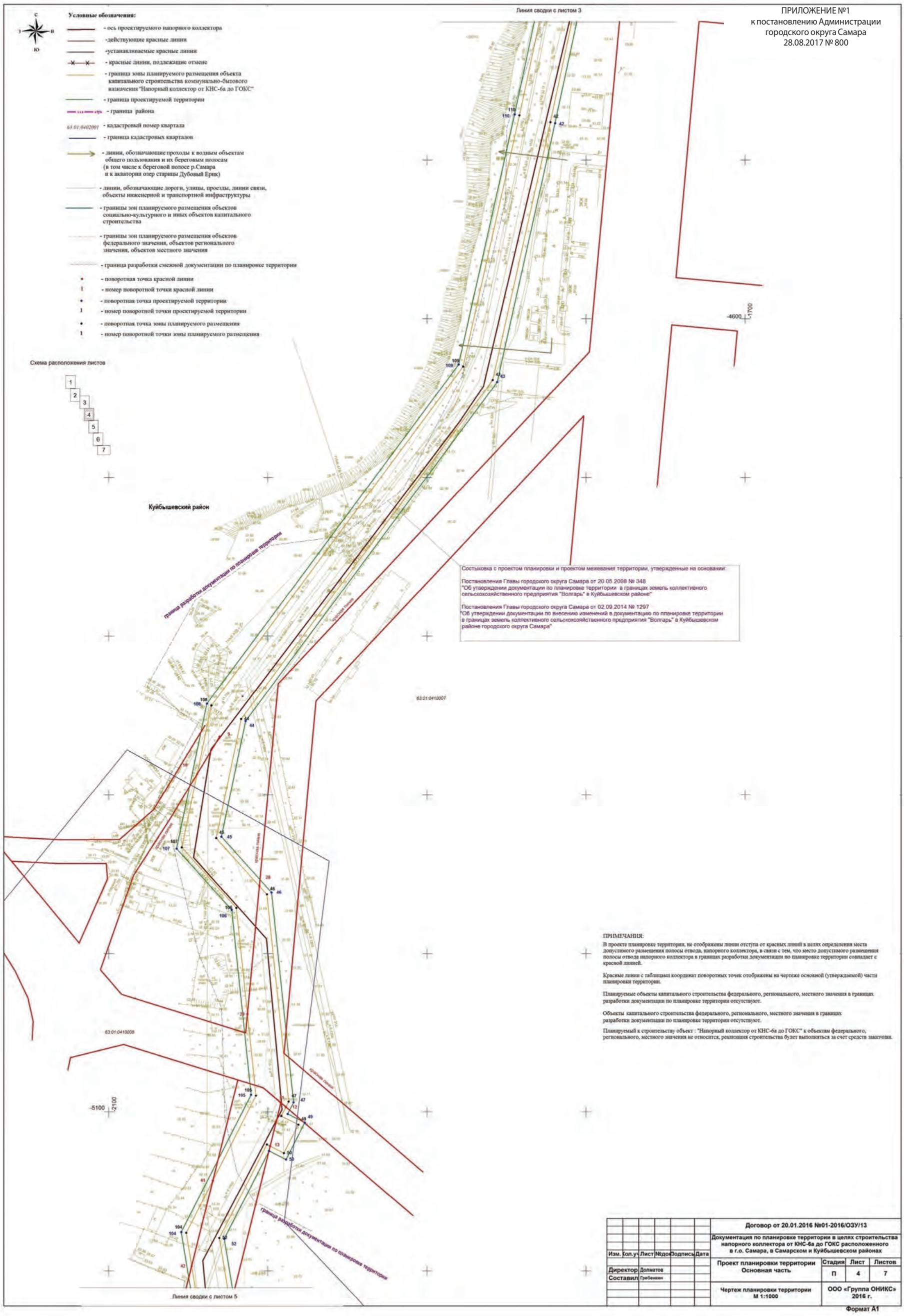

ПРИМЕЧАНИЯ:

В проекте планировке территории, не отображены линии отступа от красных линий в целях определения места допустимого размещения полосы отвода, напорного коллектора, в связи с тем, что место допустимого размещения полосы отвода напорного коллектора в границах разработки документации по планировке территории совпадает с красной линией.

Красные линии с таблицами координат поворотных точек отображены на чертеже основной (утверждаемой) части планировки территории.

Планируемые объекты капитального строительства федерального, регионального, местного значения в границах разработки документации по планировке территории отсутствуют.

Объекты капитального строительства федерального, регионального, местного значения в границах разработки документации по планировке территории отсутствуют.

Планируемый к строительству объект : "Напорный коллектор от КНС-6а до ГОКС" к объектам федерального, регионального, местного значения не относится, реализация строительства будет выполняться за счет средств заказчика.

Изм.	Кол.уч	Лист	№док	Подпись	Дата	Договор от 20.01.2016 №01-2016/ОЗУ/13			
						Документация по планировке территории в целях строительства напорного коллектора от КНС-6а до ГОКС расположенного в г.о. Самара, в Самарском и Куйбышевском районах			
Директор		Долматов				Проект планировки территории Основная часть	Стадия	Лист	Листов
Составил		Гребенкин					П	4	7
						Чертеж планировки территории М 1:1000	ООО «Группа ОНИКС» 2016 г.		

Формат А1

Официальное опубликование

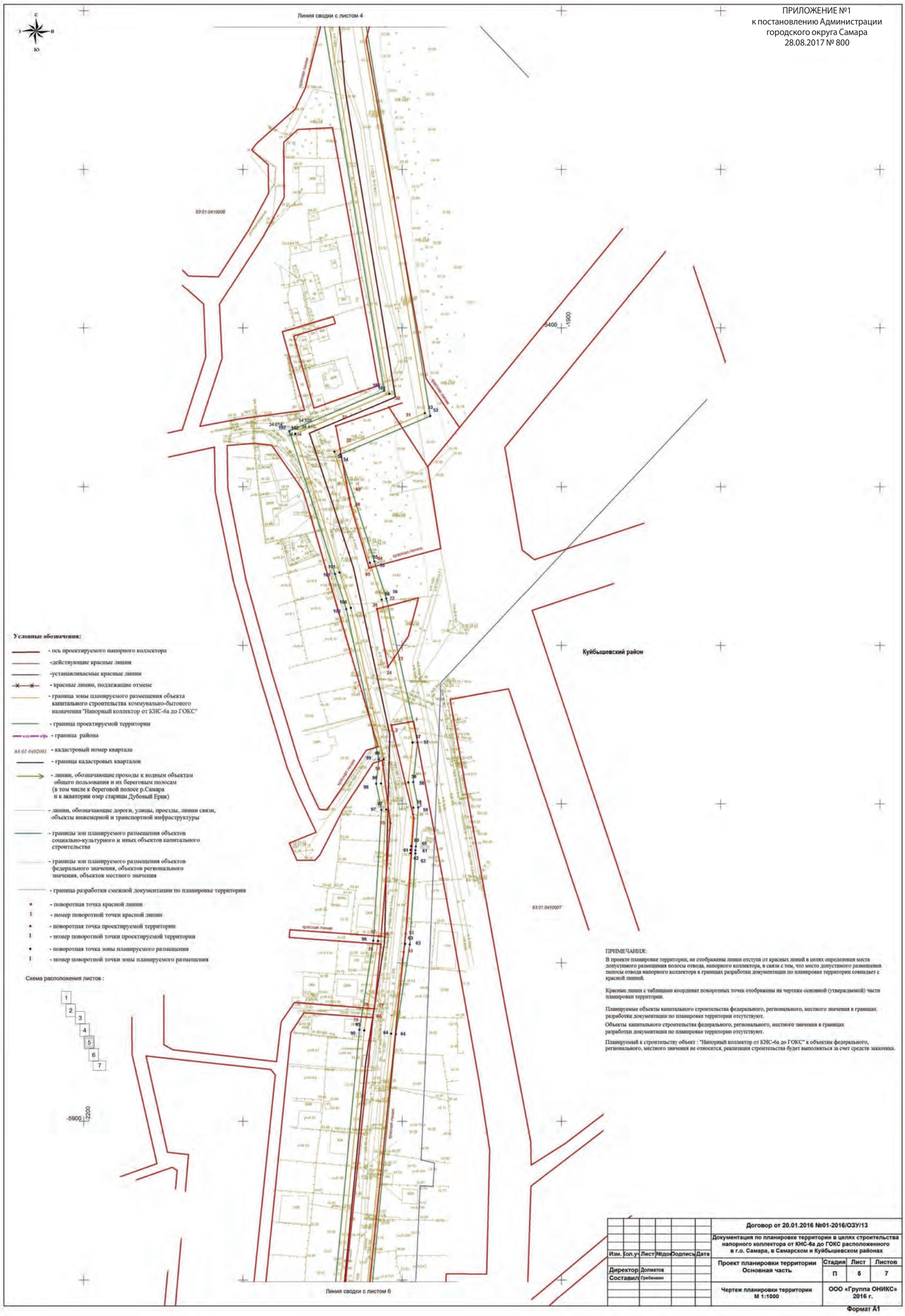

Официальное опубликование

ПРИЛОЖЕНИЕ №1
к постановлению Администрации
городского округа Самара
28.08.2017 № 800

Условные обозначения:

- ось проектируемого напорного коллектора
- действующие красные линии
- устанавливаемые красные линии
- красные линии, подлежащие отмене
- граница зоны планируемого размещения объекта капитального строительства коммунально-бытового назначения "Напорный коллектор от КНС-6а до ГОКС"
- граница проектируемой территории
- граница района
- 63:01:0402001 - кадастровый номер квартала
- граница кадастровых кварталов
- линии, обозначающие проходы к водным объектам общего пользования и их береговым полосам (в том числе к береговой полосе р.Самара и к акватории озер старицы Дубовый Ерик)
- линии, обозначающие дороги, улицы, проезды, линии связи, объекты инженерной и транспортной инфраструктуры
- границы зон планируемого размещения объектов социально-культурного и иных объектов капитального строительства
- границы зон планируемого размещения объектов федерального значения, объектов регионального значения, объектов местного значения
- граница разработки смежной документации по планировке территории
- поворотная точка красной линии
- 1 - номер поворотной точки красной линии
- поворотная точка проектируемой территории
- 1 - номер поворотной точки проектируемой территории
- поворотная точка зоны планируемого размещения
- 1 - номер поворотной точки зоны планируемого размещения



ПРИМЕЧАНИЯ:

В проекте планировке территории, не отображены линии отступа от красных линий в целях определения места допустимого размещения полосы отвода, напорного коллектора, в связи с тем, что место допустимого размещения полосы отвода напорного коллектора в границах разработки документации по планировке территории совпадает с красной линией.

Красные линии с таблицами координат поворотных точек отображены на чертеже основной (утверждаемой) части планировки территории.

Планируемые объекты капитального строительства федерального, регионального, местного значения в границах разработки документации по планировке территории отсутствуют.

Объекты капитального строительства федерального, регионального, местного значения в границах разработки документации по планировке территории отсутствуют.

Планируемый к строительству объект : "Напорный коллектор от КНС-6а до ГОКС" к объектам федерального, регионального, местного значения не относится, реализация строительства будет выполняться за счет средств заказчика.

						Договор от 20.01.2016 №01-2016/ОЗУ/13		
						Документация по планировке территории в целях строительства напорного коллектора от КНС-6а до ГОКС расположенного в г.о. Самара, в Самарском и Куйбышевском районах		
Изм.	Кол.уч	Лист	№док	Подпись	Дата	Проект планировки территории Основная часть	Стадия	Лист	Листов
Директор		Долматов					П	6	7
Составил		Гребенкин							
						Чертеж планировки территории М 1:1000	ООО «Группа ОНИКС» 2016 г.		

Формат А1

Официальное опубликование

ПРИЛОЖЕНИЕ №1
к постановлению Администрации
городского округа Самара
28.08.2017 № 800

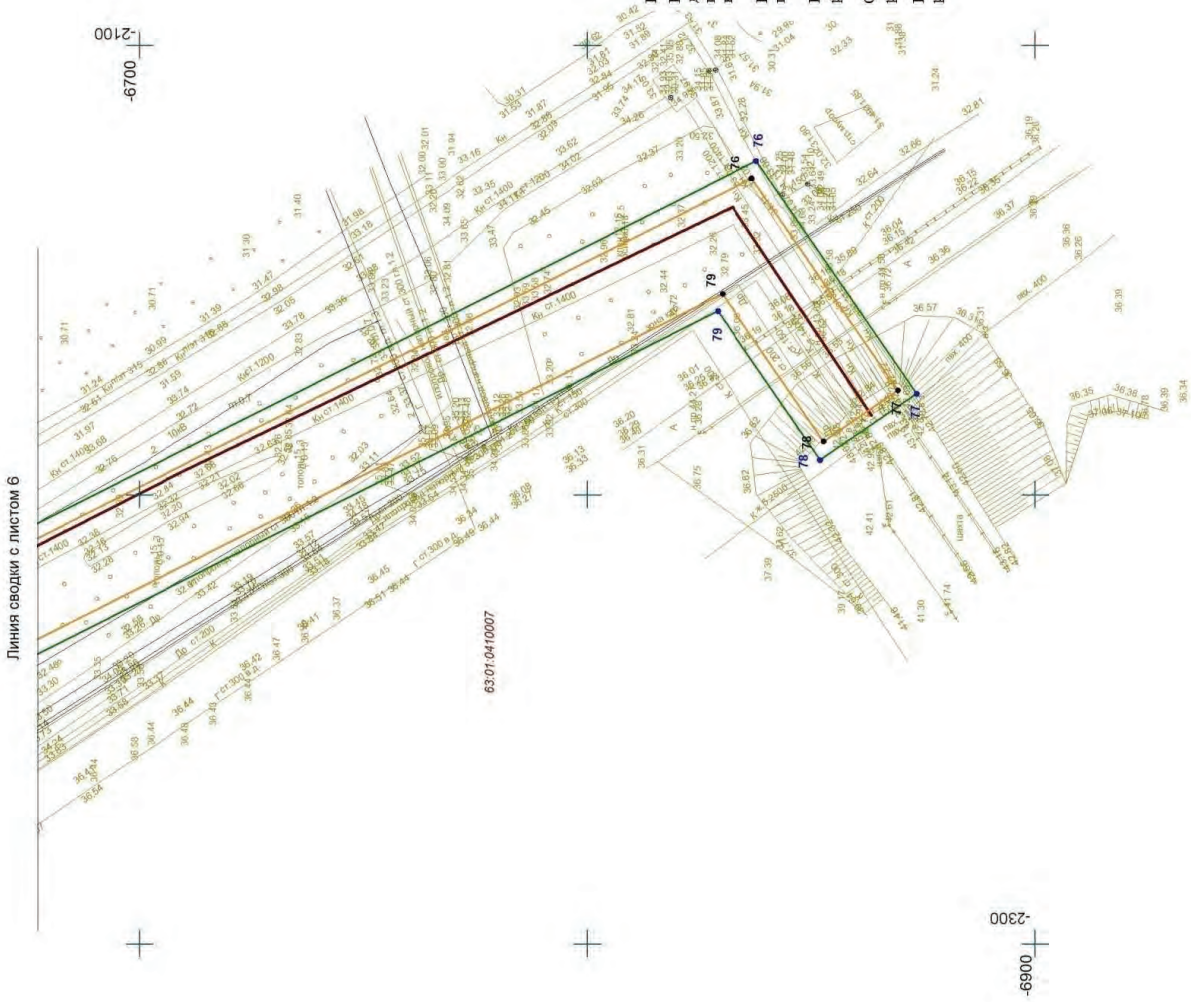

ПРИМЕЧАНИЯ:

В проекте планировки территории, не отображены линии отступа от красных линий в целях определения места допустимого размещения полосы отвода, напорного коллектора, в связи с тем, что место допустимого размещения полосы отвода напорного коллектора в границах разработки документации по планировке территории совпадает с красной линией.

Красные линии с таблицами координат поворотных точек отображены на чертеже основной (утверждаемой) части планировки территории.

Планируемые объекты капитального строительства федерального, регионального, местного значения в границах разработки документации по планировке территории отсутствуют.

Объекты капитального строительства федерального, регионального, местного значения в границах разработки документации по планировке территории отсутствуют.

Планируемый к строительству объект : "Напорный коллектор от КНС-6а до ГОКС" к объектам федерального, регионального, местного значения не относится, реализация строительства будет выполняться за счет средств заказчика.

Изм.	Кол.уч	Лист	№док	Подпись	Дата	Договор от 20.01.2016 №01-2016/ОЗУ/13			
						Документация по планировке территории в целях строительства напорного коллектора от КНС-6а до ГОКС расположенного в г.о. Самара, в Самарском и Куйбышевском районах			
Директор	Долматов					Проект планировки территории Основная часть	Стадия	Лист	Листов
							П	7	7
Составил	Гребенкин					Чертеж планировки территории М 1:1000	ООО «Группа ОНИКС» 2016 г.		
							Формат А2		

Схема расположения листов :

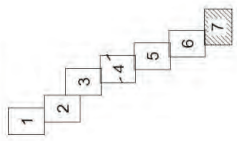

Условные обозначения:

- ось проектируемого напорного коллектора
- действующие красные линии
- устанавливаемые красные линии
- красные линии, подлежащие отмене
- граница зоны планируемого размещения объекта капитального строительства коммунально-бытового назначения "Напорный коллектор от КНС-6а до ГОКС"
- граница проектируемой территории
- граница района
- 63:01:0402001 - кадастровый номер квартала
- граница кадастровых кварталов
- линии, обозначающие проходы к водным объектам общего пользования и их береговым полосам (в том числе к береговой полосе р.Самара и к акватории озер старицы Дубовый Ерик)
- линии, обозначающие дороги, улицы, проезды, линии связи, объекты инженерной и транспортной инфраструктуры
- границы зон планируемого размещения объектов социально-культурного и иных объектов капитального строительства
- границы зон планируемого размещения объектов федерального значения, объектов регионального значения, объектов местного значения
- граница разработки смежной документации по планировке территории
- поворотная точка красной линии
- 1 - номер поворотной точки красной линии
- поворотная точка проектируемой территории
- 1 - номер поворотной точки проектируемой территории
- поворотная точка зоны планируемого размещения
- 1 - номер поворотной точки зоны планируемого размещения

Официальное опубликование

ПРИЛОЖЕНИЕ №2
к постановлению Администрации
городского округа Самара
28.08.2017 № 800

Каталог координат образуемых земельных участков, государственная собственность на которые не разграничена

Н1 = 3 845 кв.м.		
Назв. точки	Координаты X	Координаты Y
1	-2446,48	-1996,73
9	-2472,21	-2009,15
8	-2498,17	-2006,84
7	-2499,96	-2013,55
6	-2505,67	-2026,26
5	-2468,49	-2029,56
4	-2461,52	-2026,20
3	-2455,82	-2014,46
2	-2452,31	-2003,82
1	-2446,48	-1996,73
10	-2421,26	-1990,56
13	-2423,49	-1985,63
12	-2435,16	-1991,26
11	-2428,04	-1990,59
10	-2421,26	-1990,56
14	-2276,96	-2001,58
27	-2279,32	-1991,23
26	-2280,60	-1985,60
25	-2282,33	-1986,04
24	-2284,83	-1986,67
23	-2286,34	-1987,06
22	-2287,00	-1984,26
21	-2294,04	-1988,71
20	-2332,68	-1987,09
19	-2336,02	-1988,78
18	-2339,30	-1991,62
17	-2373,01	-2002,17
16	-2377,89	-2005,22
15	-2288,64	-2008,95
14	-2276,96	-2001,58
28	-2267,04	-1995,31
39	-2267,31	-1994,84
38	-2270,67	-1988,33
37	-2271,58	-1986,56
36	-2274,37	-1981,23
35	-2275,39	-1979,28
34	-2274,86	-1981,53
33	-2273,43	-1987,67
32	-2273,03	-1989,36
31	-2271,80	-1994,65
30	-2271,14	-1997,45
29	-2271,05	-1997,84
28	-2267,04	-1995,31
40	-2211,85	-1974,25
55	-2196,51	-1969,38
54	-2202,57	-1950,31
53	-2264,33	-1969,94
52	-2270,65	-1973,93
51	-2268,87	-1977,90
50	-2268,06	-1983,22
49	-2265,74	-1983,83
48	-2262,02	-1990,97
47	-2261,64	-1991,60
46	-2261,51	-1991,82
45	-2255,83	-1988,22
44	-2241,02	-1983,52
43	-2225,82	-1972,04
42	-2224,34	-1971,42
41	-2215,56	-1967,76
40	-2211,85	-1974,25

Н2 = 56 264 кв.м.		
Назв. точки	Координаты X	Координаты Y
179	-5464,99	-2063,41
180	-5467,95	-2062,75
179	-5466,58	-2057,88
178	-5466,15	-2056,40
177	-5473,56	-2054,52
176	-5497,35	-2048,50
175	-5496,45	-2042,30
174	-5494,48	-2037,33
173	-5547,91	-2020,32
172	-5571,22	-2012,90
171	-5576,66	-2011,73
170	-5577,72	-2015,38
169	-5612,81	-2008,54
168	-5607,62	-2005,03
167	-5648,38	-1996,23
166	-5649,40	-2002,34
165	-5650,15	-2006,94
164	-5668,54	-2002,33
163	-5674,88	-2000,81
162	-5688,27	-1997,61
161	-5706,30	-1993,20
160	-5726,47	-1994,45
159	-5728,92	-1994,71
158	-5730,97	-1994,73
157	-5749,47	-1995,87
156	-5749,52	-1996,46
154	-5773,75	-1999,75
154	-5773,75	-1999,75
154	-5773,75	-1999,75
153	-5800,94	-2001,64
152	-5816,31	-2002,61
151	-5844,70	-2006,99
150	-5878,31	-2010,15
149	-5897,62	-2013,00
148	-5918,46	-2016,22
147	-5918,91	-2013,97
146	-6034,33	-2024,81
145	-6104,94	-2031,94
144	-6149,83	-2037,41
143	-6150,12	-2034,35
142	-6189,28	-2037,92
141	-6231,05	-2041,73
140	-6324,92	-2053,28
139	-6405,01	-2144,70
138	-6406,44	-2146,56
137	-6410,46	-2150,96
136	-6599,53	-2248,86
135	-6836,71	-2379,66
134	-6869,24	-2176,83
133	-6852,72	-2188,19
132	-6830,13	-2155,35
131	-6599,40	-2271,31
130	-6457,70	-2197,94
129	-6454,48	-2204,16
128	-6436,72	-2194,96
127	-6439,94	-2188,74
126	-6397,90	-2166,98
125	-6328,08	-2087,24
124	-6322,06	-2092,51
123	-6308,88	-2077,47
122	-6314,90	-2072,20
121	-6228,92	-2061,62
120	-6204,52	-2059,39
119	-6204,46	-2054,43
118	-6186,69	-2052,88
117	-6170,06	-2051,44
116	-6170,04	-2052,10
115	-6138,84	-2049,32
114	-6138,84	-2048,84
113	-6114,30	-2046,18
112	-6114,51	-2043,96
111	-6089,74	-2040,34
110	-6088,76	-2047,39
109	-6082,33	-2046,74
108	-6082,83	-2041,05
107	-6058,16	-2037,64
106	-6057,56	-2044,24
105	-6056,84	-2044,17
104	-6057,47	-2037,54
103	-6042,77	-2036,94
102	-6032,99	-2036,29
101	-6032,58	-2041,72

Назв. точки	Координаты X	Координаты Y
216	-5179,22	-2030,56
215	-5453,65	-1985,80
214	-5474,15	-2033,84
213	-5468,14	-2035,66
212	-5454,88	-2039,68
211	-5441,40	-2008,06
210	-5432,77	-2009,47
209	-5428,60	-2005,59
208	-5421,33	-2002,09
207	-5410,95	-2005,46
206	-5412,45	-2012,79
205	-5265,39	-2036,77
204	-5256,68	-2035,07
203	-5255,33	-2034,82
202	-5254,02	-2035,11
201	-5253,08	-2038,78
200	-5184,12	-2050,02
199	-5187,85	-2039,57
198	-5175,39	-2036,18
197	-5169,23	-2047,92
196	-5175,99	-2051,35
196	-5175,99	-2051,35
195	-5160,69	-2043,59
194	-5168,16	-2041,49
193	-5165,77	-2033,30
192	-5157,68	-2035,49
191	-5160,24	-2043,36
190	-5089,57	-2007,51
189	-5009,00	-2015,92
240	-5382,19	-1998,92
241	-5386,71	-1998,40
242	-5387,17	-2003,43
243	-5382,73	-2003,91
240	-5382,19	-1998,92
244	-4593,48	-1869,16
256	-4600,39	-1865,25
255	-4610,53	-1867,54
254	-4636,90	-1876,33
253	-4666,78	-1892,31
252	-4682,39	-1900,51
251	-4710,88	-1913,22
250	-4740,57	-1955,70
249	-4740,96	-1959,46
248	-4726,16	-1948,50
247	-4726,77	-1945,29
246	-4719,27	-1943,41
245	-4629,98	-1877,32
244	-4593,48	-1869,16
257	-4492,25	-1846,54
262	-4504,78	-1847,31
261	-4527,64	-1848,04
260	-4552,63	-1854,49
259	-4572,43	-1858,95
258	-4565,63	-1862,94
257	-4492,25	-1846,54
263	-4370,53	-1820,44
268	-4375,47	-1819,01
267	-4415,54	-1821,83
266	-4436,87	-1831,16
265	-4455,66	-1837,74
264	-4467,27	-1841,01
263	-4370,53	-1820,44
269	-4083,55	-1745,10
272	-4083,14	-1723,70
271	-4094,14	-1727,05
270	-4085,33	-1745,73
269	-4083,55	-1745,10
273	-3817,62	-1702,24
278	-3818,81	-1701,26
277	-3818,90	-1695,16
276	-3916,93	-1693,23
275	-3916,83	-1710,99
274	-3818,94	-1704,24
273	-3817,62	-1702,24
279	-3531,00	-1982,29
306	-3531,11	-1980,57
305	-3619,02	-1983,06
304	-3623,72	-1982,27
303	-3633,18	-1946,36
302	-3633,58	-1947,85
301	-3634,59	-1971,01
300	-3638,15	-1968,73

Назв. точки	Координаты X	Координаты Y
100	-6027,23	-2041,22
99	-6027,40	-2038,62
98	-6007,60	-2037,20
97	-5988,36	-2036,59
96	-5988,45	-2035,44
95	-5967,91	-2033,99
94	-5968,02	-2032,69
93	-5947,06	-2027,54
92	-5947,13	-2026,64
91	-5928,54	-2027,42
90	-5907,57	-2024,64
89	-5907,26	-2025,84
88	-5889,06	-2023,97
87	-5888,98	-2024,66
86	-5868,16	-2023,46
85	-5868,06	-2026,26
84	-5868,05	-2026,26
83	-5868,16	-2022,99
82	-5849,17	-2021,16
81	-5849,47	-2017,79
80	-5836,94	-2015,97
79	-5834,58	-2019,70
78	-5834,37	-2022,60
77	-5828,54	-2021,70
76	-5828,68	-2020,22
75	-5829,12	-2015,24
74	-5808,07	-2013,45
73	-5788,37	-2012,71
72	-5788,18	-2015,47
71	-5786,29	-2015,18
70	-5781,60	-2014,89
69	-5755,34	-2011,24
68	-5755,26	-2012,27
67	-5739,69	-2009,79
66	-5739,81	-2008,78
65	-5723,85	-2008,27
64	-5708,00	-2008,03
63	-5693,29	-2009,87
62	-5675,43	-2012,07
61	-5671,63	-2011,66
60	-5576,38	-2032,25
59	-5553,97	-2039,38
58	-5486,60	-2067,19
57	-5464,99	-2063,41
181	-5847,53	-2024,33
183	-5847,70	-2021,01
82	-5849,17	-2021,16
183	-5847,70	-2021,02
181	-5847,53	-2024,33
181	-5847,53	-2024,33
185	-5723,70	-2011,31
65	-5723,85	-2008,27
185	-5723,70	-2011,31
185	-5723,70	-2011,31
187	-5707,84	-2010,33
64	-5708,00	-2008,03
188	-5707,86	-2010,33
187	-5707,84	-2010,33
189	-5009,00	-2015,92
239	-5017,95	-2009,51
238	-5030,62	-2001,84
237	-5036,12	-1999,12
236	-5043,83	-1998,55
235	-5049,90	-1999,12
234	-5055,95	-2002,16
233	-5056,50	-2003,81
232	-5056,50	-2005,14
231	-5057,05	-2007,04
230	-5059,80	-2007,73
229	-5064,76	-2008,11
228	-5072,54	-2006,17
227	-5074,67	-2005,64
226	-5079,36	-2004,58
225	-5086,78	-2002,92
224	-5091,18	-2000,76
223	-5095,59	-1998,61
222	-5102,75	-1992,72
221	-5102,85	-1992,64
220	-5105,19	-1990,69
219	-5113,50	-1983,76
218	-5125,71	-1989,96
217	-5120,28	-2000,68

Назв. точки	Координаты X	Координаты Y
299	-3639,21	-1968,05
298	-3640,54	-1967,41
297	-3649,54	-1932,99
296	-3670,43	-1853,24
295	-3683,52	-1801,81
294	-3688,15	-1787,11
293	-3686,25	-1787,17
292	-3692,68	-1763,00
291	-3699,11	-1742,57
290	-3699,71	-1736,58
289	-3702,71	-1725,30
288	-3700,84	-1725,10
287	-3701,03	-1723,16
286	-3701,29	-1722,35
285	-3716,54	-1723,87
284	-3679,05	-1842,87
283	-3637,60	-2000,21
282	-3620,41	-2003,10
281	-3539,40	-2000,81
280	-3541,82	-1982,48
279	-3531,00	-1982,29
307	-2864,97	-2065,47
365	-2858,28	-2059,39
364	-2854,43	-2047,33
363	-2857,43	-2044,03
362	-2808,27	-1999,33
361	-2773,43	-2002,43
360	-2770,36	-1998,34
359	-2768,89	-1994,13
358	-2767,84	-1989,64
357	-2767,38	-1986,53
356	-2767,39	-1982,89
355	-2808,46	-1979,24
354	-2864,92	-2030,56
353	-2863,04	-2032,64
352	-2881,54	-2049,45
351	-2866,25	-2044,27
350	-2933,38	-2087,12
349	-2998,88	-2089,49
348	-3022,91	-2091,75
347	-3040,07	-2088,85
346	-3060,04	-2095,24
345	-3064,56	-2095,67
344	-3167,01	-2116,04
343	-3256,18	-2081,47
342	-3483,65	-2076,00
341	-3495,81	-1979,57
340	-3503,90	-1979,80
339	-3502,13	-1982,59
338	-3501,85	-1994,91
337	-3504,87	-1995,29
336	-3504,24	-1999,82
335	-3500,32	-1999,71
334	-3497,88	-2019,10
333	-3497,50	-2019,10
332	-3497,37	-2023,15
331	-3489,46	-2085,86
330	-3450,08	-2086,81
329	-3450,08	-2086,46
328	-3447,80	-2086,86
327	-3439,00	-2087,08
326	-3433,88	-2086,98
325	-3425,23	-2086,99
324	-3416,74	-2087,34
323	-3411,77	-2087,68
322	-3395,16	-2088,04
321	-3388,63	-2088,29
320	-3287,66	-2090,71
319	-3174,97	-2114,41
318	-3147,30	-2126,10
317	-3143,49	-2131,76
316	-3077,04	-2118,54
315	-3038,83	-2106,30
314	-3036,13	-2106,75
313	-3035,80	-2106,38
312	-3034,54	-2107,92
311	-3012,10	-2110,82
310	-2997,58	-2109,65
309	-2925,35	-2106,85
308	-2871,69	-2058,07
307	-2864,97	-2065,47
366	-2956,05	-2107,95

Каталог координат частей земельных участков попадающих в зону с, особыми условиями использования объекта «Напорный коллектор от КНС-6а до ГОКС» (из земельных участков, поставленных на государственный кадастровый учет, принадлежащих третьим лицам)

S1 = 138 кв.м.		
Назв. точки	Координаты X	Координаты Y
40	-2211,85	-1974,25
41	-2215,56	-1967,76
42	-2224,34	-1971,42
43	-2225,82	-1972,04
44	-2241,02	-1983,52
40	-2211,85	-1974,25

S2 = 291 кв.м.		
Назв. точки	Координаты X	Координаты Y
28	-2267,04	-1995,31
46	-2261,51	-1991,82
47	-2261,64	-1991,60
48	-2262,02	-1990,97
49	-2265,74	-1983,83
50	-2266,06	-1983,22
51	-2268,87	-1977,90
52	-2270,65	-1973,93
22	-2287,00	-1984,26
23	-2286,34	-1987,06
24	-2284,83	-1986,67
25	-2282,33	-1986,04
26	-2280,60	-1985,60
27	-2279,32	-1991,23
14	-2276,96	-2001,58
29	-2271,05	-1997,84
30	-2271,14	-1997,45
31	-2271,80	-1994,65
32	-2273,03	-1989,36
33	-2273,43	-1987,67
34	-2274,86	-1981,53
35	-2275,39	-1979,28
36	-2274,37	-1981,23
37	-2271,58	-1986,56
38	-2270,67	-1988,33
39	-2267,31	-1994,84
28	-2267,04	-1995,31

S3 = 2 062 кв.м.		
Назв. точки	Координаты X	Координаты Y
18	-2339,30	-1991,62
19	-2336,02	-1988,78
20	-2332,68	-1987,09
20	-2332,68	-1987,09
13	-2423,49	-1985,63
10	-2421,26	-1990,56
11	-2428,04	-1990,59
12	-2435,16	-1991,26
1	-2446,48	-1996,73
2	-2452,31	-2003,82
3	-2455,82	-2014,46
4	-2461,52	-2026,20
16	-2377,89	-2005,22
17	-2373,01	-2002,17
18	-2339,30	-1991,62

S4 = 1 кв.м.		
Назв. точки	Координаты X	Координаты Y
366	-2956,05	-2107,95
367	-2957,44	-2106,94
368	-2958,62	-2108,05
366	-2956,05	-2107,95

Таблица 1

Ведомость образуемых земельных участков, государственная собственность на которые не разграничена, необходимые под размещение объекта: «Напорный коллектор от КНС-6а до ГОКС»

№ п/п	Условное обозначение земельного участка	Адрес (описание местоположения)	Категория земель	Площадь, кв. м	Образуемый земельный участок и принадлежащий на праве собственности объект «Напорный коллектор от КНС-6а до ГОКС»				
					Площадь, кв. м	Способ местоположения земельного участка	Категория земель	Условный номер	Вид разрешенного использования
1	2	3	4	5	6	7	8	9	10
1	Н1	г.о.Самара, Самарский район	Земли населенных пунктов	3845	3845	г.о.Самара, Самарский район, напорный коллектор от КНС-6а до ГОКС	Земли населенных пунктов	70:1	Коммунальное обслуживание
2	Н2	г.о.Самара, Куйбышевский район	Земли населенных пунктов	56264	56264	г.о.Самара, Куйбышевский район, напорный коллектор от КНС-6а до ГОКС	Земли населенных пунктов	70:2	Коммунальное обслуживание

Итого: S = 60 109 кв.м

Схема расположения листов

Условные обозначения:

- номер поворотной точки образуемого земельного участка и его части
- граница образуемого земельного участка, государственная собственность на который не разграничена, площадью 60 109 кв.м. с видом разрешенного использования: коммунальное обслуживание
- граница и территория земельных участков, поставленных на кадастровый :
- ось проектируемого напорного коллектора
- действующие красные линии
- устанавливаемые красные линии
- красные линии, подлежащие отмене
- граница проектируемой территории
- граница района
- граница кадастровых кварталов
- 63:01:0402001 - кадастровый номер квартала
- 63:01:0257006:6 - кадастровый номер земельного участка

Зоны с особыми условиями использования территории

- территория акватории р.Самара, озера старицы Дубовый Ерик
- граница водоохранной зоны р.Самара, р. Татьянки
- граница береговой полосы р. Самары
- граница и территория охранной зоны ЛЭП
- граница и территория охранной зоны газопровода
- граница и территория охранной зоны водопровода
- граница и территория охранной зоны канализации
- граница и территория охранной зоны, сведения о которой содержатся в ГКН

Куйбышевский район

Линия сводки с листом 2

ПРИМЕЧАНИЯ:

Виды разрешенного использования территории установлены в соответствии с Классификатором видов разрешенного использования земельных участков, утвержденных приказом Минэкономразвития России от 01.09.2014 №540, и имеет следующие характеристики
Красные линии с таблицами координат поворотных точек отображены на чертеже "Разбивочный чертеж красных линий".
Согласно письму министерства культуры Самарской области от 16.03.2016 № 43/1120 «О предоставлении информации» в соответствии с данными с государственного учета сведения об объектах культурного наследия Самарской области в районе планируемого проведения работ по строительству объекта «Напорный коллектор от КНС-6а до ГОКС» в Самарской области, в Самарском и Куйбышевском районах г.о. Самара – южная часть города, объекты культурного наследия, включенные в единый государственный реестр объектов культурного наследия народов РФ, и выявленные объекты культурного наследия (памятники архитектура, истории и культуры) отсутствуют.
Границы зон действия публичных сервитутов отсутствуют.
Согласно письму Нижне-Волжского БВУ № ПМ-29/741 от25.03.2016г. объект расположен в водоохранной зоне, в береговой полосе и акватории реки Самара, в водоохранной зоне реки Татьянка, в акватории озер старицы Дубовый Ерик
В данном проекте планировке территории красные линии не устанавливаются, а приняты существующие красные линии.

УТВЕРЖДАЮ:

Глава городского округа Самара _____/О.Б. Фурсов/

СОГЛАСОВАНО:

Руководитель Департамента градостроительства городского округа Самара _____/ /

Заместитель руководителя Департамента градостроительства городского округа Самара _____/ /

Заместитель руководителя управления инженерной инфрастурктуры Департамента градостроительства городского округа Самара _____/ /

Изм.	Кол.уч	Лист	№док	Подпись	Дата	Договор от 20.01.2016 №01-2016/ОЗУ/13		
						Документация по планировке территории в целях строительства напорного коллектора от КНС-6а до ГОКС расположенного в г.о. Самара, в Самарском и Куйбышевском районах		
Директор						Проект межевания территории	Стадия: П	Лист: 1 / Листов: 7
Составил						Чертеж проекта межевания территории М 1:1000	ООО «Группа ОНИКС» 2016 г.	

Формат А1

Официальное опубликование

ПРИЛОЖЕНИЕ №2
к постановлению Администрации
городского округа Самара
28.08.2017 № 800

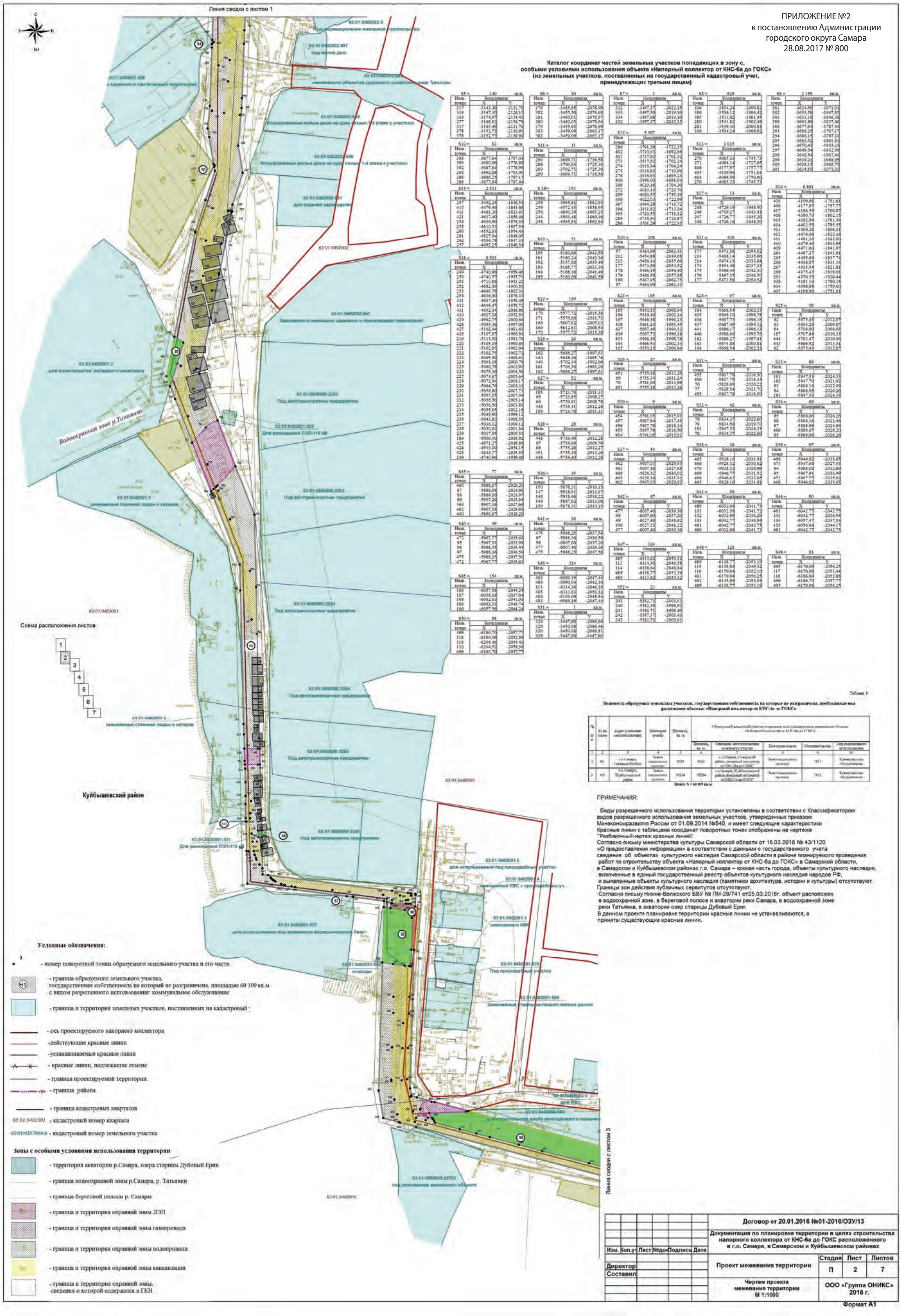

Каталог координат частей земельных участков попадающих в зону с, особыми условиями использования объекта «Напорный коллектор от КНС-6а до ГОКС» (из земельных участков, поставленных на государственный кадастровый учет, принадлежащих третьим лицам)

S5 = 340 кв.м.		
Назв. точки	Координаты X	Координаты Y
315	-3143,49	-2131,76
318	-3147,30	-2126,10
319	-3174,97	-2134,41
377	-3168,82	-2136,79
317	-3143,49	-2131,76
378	-3152,73	-2130,91
378	-3152,73	-2130,91

S10 = 83 кв.м.		
Назв. точки	Координаты X	Координаты Y
388	-3677,64	-1787,44
393	-3680,96	-1776,88
392	-3687,64	-1778,98
292	-3692,68	-1763,00
293	-3686,25	-1787,17
388	-3677,64	-1787,44

S15 = 2 531 кв.м.		
Назв. точки	Координаты X	Координаты Y
257	-4492,25	-1846,54
410	-4479,46	-1843,68
411	-4481,30	-1823,60
421	-4637,40	-1858,48
254	-4636,90	-1876,33
255	-4610,53	-1867,54
260	-4552,63	-1854,49
261	-4527,64	-1848,06
262	-4504,78	-1847,31
257	-4492,25	-1846,54

S18 = 6 503 кв.м.		
Назв. точки	Координаты X	Координаты Y
249	-4740,96	-1959,46
250	-4740,57	-1955,70
251	-4710,88	-1913,22
252	-4682,39	-1900,51
253	-4666,78	-1892,31
254	-4636,90	-1876,33
421	-4637,40	-1858,48
432	-4638,47	-1858,72
431	-4852,14	-2016,86
430	-4927,18	-2032,50
429	-4962,75	-2000,64
428	-5093,36	-1987,00
427	-5102,44	-1991,61
426	-5107,87	-1980,91
219	-5113,50	-1983,76
220	-5105,19	-1990,69
221	-5102,85	-1992,64
222	-5102,75	-1992,72
223	-5095,59	-1998,61
224	-5091,18	-2000,76
225	-5086,78	-2002,92
226	-5079,36	-2004,58
227	-5074,67	-2005,64
228	-5072,54	-2006,17
229	-5064,76	-2008,11
230	-5059,80	-2007,73
231	-5057,05	-2007,04
232	-5056,50	-2005,14
233	-5056,50	-2003,81
234	-5055,96	-2002,16
235	-5049,90	-1999,12
236	-5043,83	-1998,55
237	-5036,12	-1999,12
238	-5030,62	-2001,84
239	-5017,95	-2009,51
189	-5009,00	-2015,92
425	-4971,17	-2019,86
424	-4933,00	-2054,15
423	-4843,77	-2035,55
249	-4740,96	-1959,46

S35 = 77 кв.м.		
Назв. точки	Координаты X	Координаты Y
460	-5888,67	-2028,20
87	-5888,98	-2024,66
88	-5889,06	-2023,97
89	-5907,26	-2025,84
463	-5907,16	-2027,68
462	-5907,03	-2029,93
460	-5888,67	-2028,20

S40 = 39 кв.м.		
Назв. точки	Координаты X	Координаты Y
472	-5967,77	-2035,63
95	-5967,91	-2033,99
96	-5988,45	-2035,44
97	-5988,36	-2036,59
475	-5988,25	-2037,56
472	-5967,77	-2035,63

S45 = 154 кв.м.		
Назв. точки	Координаты X	Координаты Y
106	-6057,56	-2044,24
107	-6058,16	-2037,64
108	-6082,83	-2041,03
109	-6082,13	-2046,74
106	-6057,56	-2044,24

S50 = 88 кв.м.		
Назв. точки	Координаты X	Координаты Y
496	-6186,70	-2057,77
118	-6186,69	-2052,88
119	-6204,46	-2054,43
120	-6204,52	-2059,39
496	-6186,70	-2057,77

S6 = 10 кв.м.		
Назв. точки	Координаты X	Координаты Y
379	-3455,65	-2078,99
382	-3455,50	-2076,68
381	-3460,01	-2076,57
380	-3460,05	-2078,64
379	-3455,65	-2078,99
383	-3459,09	-2063,17
383	-3459,09	-2063,17

S11 = 11 кв.м.		
Назв. точки	Координаты X	Координаты Y
290	-3699,71	-1736,58
288	-3700,84	-1725,10
289	-3702,71	-1725,30
290	-3699,71	-1736,58

S16 = 153 кв.м.		
Назв. точки	Координаты X	Координаты Y
258	-4565,63	-1862,94
259	-4572,43	-1858,95
256	-4600,39	-1865,25
244	-4593,48	-1869,16
258	-4565,63	-1862,94

S19 = 71 кв.м.		
Назв. точки	Координаты X	Координаты Y
195	-5160,69	-2043,59
191	-5160,24	-2043,36
192	-5157,68	-2035,49
193	-5165,77	-2033,30
194	-5168,16	-2041,49
195	-5160,69	-2043,59

S22 = 139 кв.м.		
Назв. точки	Координаты X	Координаты Y
170	-5577,72	-2015,38
171	-5576,66	-2011,73
168	-5607,62	-2005,03
169	-5612,81	-2008,54
170	-5577,72	-2015,38

S26 = 24 кв.м.		
Назв. точки	Координаты X	Координаты Y
162	-5688,27	-1997,61
440	-5688,06	-1995,76
446	-5702,34	-1992,96
161	-5706,30	-1993,20
162	-5688,27	-1997,61

S27 = 52 кв.м.		
Назв. точки	Координаты X	Координаты Y
185	-5723,70	-2011,31
65	-5723,85	-2008,27
66	-5739,81	-2008,78
448	-5739,41	-2012,28
185	-5723,70	-2011,31

S28 = 28 кв.м.		
Назв. точки	Координаты X	Координаты Y
448	-5739,40	-2012,28
67	-5739,69	-2009,79
68	-5755,26	-2012,27
451	-5755,18	-2013,26
448	-5739,40	-2012,28

S36 = 45 кв.м.		
Назв. точки	Координаты X	Координаты Y
150	-5878,31	-2010,15
147	-5918,91	-2013,97
148	-5918,46	-2016,22
149	-5897,62	-2013,00
150	-5878,31	-2010,15

S41 = 30 кв.м.		
Назв. точки	Координаты X	Координаты Y
475	-5988,25	-2037,56
97	-5988,36	-2036,59
98	-6007,60	-2037,20
477	-6007,40	-2039,36
475	-5988,25	-2037,56

S46 = 114 кв.м.		
Назв. точки	Координаты X	Координаты Y
483	-6089,19	-2047,44
486	-6090,04	-2042,10
113	-6114,30	-2046,18
485	-6113,63	-2050,12
484	-6103,06	-2048,84
483	-6089,19	-2047,44

S51 = 1 кв.м.		
Назв. точки	Координаты X	Координаты Y
328	-3447,80	-2086,86
329	-3450,08	-2086,46
330	-3450,08	-2086,81
328	-3447,80	-3447,80

S7 = 1 кв.м.		
Назв. точки	Координаты X	Координаты Y
332	-3497,37	-2023,15
333	-3497,50	-2019,10
334	-3497,88	-2019,10
332	-3497,37	-2023,15

S12 = 5 397 кв.м.		
Назв. точки	Координаты X	Координаты Y
286	-3701,29	-1722,35
402	-3710,63	-1692,68
401	-3737,93	-1701,32
273	-3817,62	-1702,24
274	-3818,94	-1704,24
275	-3916,83	-1710,99
276	-3916,93	-1693,23
400	-3999,00	-1691,64
399	-4029,18	-1704,30
272	-4083,14	-1723,70
269	-4083,55	-1745,10
398	-4022,03	-1722,99
397	-3994,29	-1711,72
396	-3911,82	-1713,34
395	-3720,55	-1711,12
285	-3716,54	-1723,87
286	-3701,29	-1722,35

S20 = 268 кв.м.		
Назв. точки	Координаты X	Координаты Y
57	-5464,99	-2063,41
212	-5454,88	-2039,68
213	-5458,14	-2035,66
177	-5471,56	-2054,52
178	-5466,15	-2056,40
179	-5466,58	-2057,88
180	-5467,95	-2062,75
57	-5464,99	-2063,41

S23 = 195 кв.м.		
Назв. точки	Координаты X	Координаты Y
165	-5650,15	-2006,94
166	-5649,40	-2002,34
167	-5648,38	-1996,23
438	-5661,24	-1993,45
437	-5667,49	-1994,12
436	-5667,73	-1996,18
435	-5668,10	-1998,78
164	-5668,54	-2002,33
165	-5650,15	-2006,94

S29 = 27 кв.м.		
Назв. точки	Координаты X	Координаты Y
451	-5755,18	-2013,26
69	-5755,34	-2011,24
70	-5781,60	-2014,89
451	-5755,18	-2013,26

S30 = 9 кв.м.		
Назв. точки	Координаты X	Координаты Y
454	-5791,05	-2015,91
457	-5807,84	-2017,45
456	-5807,79	-2018,34
455	-5807,78	-2018,50
454	-5791,05	-2015,91

S37 = 44 кв.м.		
Назв. точки	Координаты X	Координаты Y
462	-5907,03	-2029,93
463	-5907,16	-2027,68
460	-5928,32	-2030,02
465	-5928,16	-2031,91
462	-5907,03	-2029,93

S42 = 47 кв.м.		
Назв. точки	Координаты X	Координаты Y
477	-6007,40	-2039,36
98	-6007,60	-2037,20
99	-6027,40	-2038,62
100	-6027,25	-2041,22
477	-6007,40	-2039,36

S47 = 104 кв.м.		
Назв. точки	Координаты X	Координаты Y
485	-6113,62	-2050,12
113	-6114,30	-2046,18
114	-6138,64	-2048,84
489	-6138,77	-2053,19
485	-6113,62	-2050,12

S52 = 23 кв.м.		
Назв. точки	Координаты X	Координаты Y
243	-5382,73	-2003,91
240	-5382,19	-1998,92
241	-5386,71	-1999,40
242	-5387,17	-2003,43
243	-5382,73	-2003,91

S8 = 629 кв.м.		
Назв. точки	Координаты X	Координаты Y
336	-3504,24	-1999,82
386	-3506,12	-1986,42
385	-3511,02	-1981,95
280	-3541,82	-1982,48
281	-3539,40	-2000,81
336	-3504,24	-1999,82

S13 = 1 035 кв.м.		
Назв. точки	Координаты X	Координаты Y
270	-4085,33	-1745,73
271	-4094,14	-1727,65
406	-4177,97	-1757,77
405	-4109,96	-1751,61
404	-4098,88	-1750,60
270	-4085,33	-1745,73

S17 = 13 кв.м.		
Назв. точки	Координаты X	Координаты Y
248	-4726,16	-1948,50
246	-4719,27	-1943,41
247	-4726,77	-1945,29
248	-4726,16	-1948,50

S21 = 535 кв.м.		
Назв. точки	Координаты X	Координаты Y
177	-5473,56	-2054,52
213	-5468,14	-2035,66
214	-5474,13	-2033,84
174	-5494,48	-2037,33
175	-5496,45	-2042,30
176	-5497,35	-2048,50
177	-5473,56	-2054,52

S24 = 97 кв.м.		
Назв. точки	Координаты X	Координаты Y
164	-5668,54	-2002,33
435	-5668,10	-1998,78
436	-5667,73	-1996,18
437	-5667,49	-1994,12
441	-5686,17	-1996,13
440	-5688,06	-1995,76
162	-5688,27	-1997,61
163	-5674,88	-2000,81
164	-5668,54	-2002,33

S31 = 17 кв.м.		
Назв. точки	Координаты X	Координаты Y
454	-5807,78	-2018,50
456	-5807,79	-2018,34
76	-5828,68	-2020,22
77	-5828,54	-2021,70
455	-5807,78	-2018,50

S32 = 42 кв.м.		
Назв. точки	Координаты X	Координаты Y
78	-5834,37	-2022,60
79	-5834,58	-2019,70
181	-5847,53	-2024,33
78	-5834,37	-2022,60

S38 = 38 кв.м.		
Назв. точки	Координаты X	Координаты Y
465	-5928,16	-2031,91
466	-5928,32	-2030,02
470	-5928,32	-2029,96
469	-5946,77	-2031,52
468	-5946,62	-2033,65
465	-5928,16	-2031,91

S43 = 56 кв.м.		
Назв. точки	Координаты X	Координаты Y
480	-6032,68	-2041,73
101	-6032,58	-2041,72
102	-6032,99	-2036,29
103	-6042,77	-2036,94
481	-6042,77	-2042,75
480	-6032,68	-2041,73

S48 = 128 кв.м.		
Назв. точки	Координаты X	Координаты Y
489	-6138,77	-2053,19
115	-6138,84	-2049,32
116	-6170,04	-2052,10
493	-6170,04	-2056,25
492	-6145,69	-2054,03
489	-6138,77	-2053,19

S9 = 2 158 кв.м.		
Назв. точки	Координаты X	Координаты Y
301	-3634,59	-1971,01
302	-3633,58	-1947,85
303	-3633,18	-1946,36
389	-3661,88	-1837,46
388	-3677,64	-1787,44
293	-3686,25	-1787,17
294	-3688,15	-1787,11
295	-3683,52	-1801,81
296	-3670,45	-1853,24
297	-3649,54	-1932,99
298	-3640,54	-1967,41
299	-3639,21	-1968,05
300	-3638,15	-1968,73
301	-3634,59	-1971,01

S14 = 6 861 кв.м.		
Назв. точки	Координаты X	Координаты Y
405	-4109,96	-1751,61
406	-4177,97	-1757,77
417	-4186,59	-1760,87
416	-4380,70	-1802,15
415	-4382,99	-1791,39
414	-4402,55	-1795,55
413	-4400,26	-1806,31
412	-4476,06	-1822,43
411	-4481,30	-1823,60
410	-4479,46	-1843,68
409	-4471,80	-1841,97
264	-4467,27	-1841,01
265	-4455,66	-1837,74
266	-4436,87	-1833,18
267	-4415,54	-1821,81
268	-4375,47	-1819,01
263	-4370,53	-1820,44
408	-4181,10	-1760,15
404	-4098,88	-1750,60
405	-4109,96	-1751,61

S25 = 58 кв.м.		
Назв. точки	Координаты X	Координаты Y
62	-5675,43	-2012,07
63	-5693,29	-2009,87
64	-5708,00	-2008,03
187	-5707,84	-2010,33
444	-5703,47	-2010,06
443	-5686,92	-2013,31
62	-5675,43	-2012,07

S33 = 68 кв.м.		
Назв. точки	Координаты X	Координаты Y
181	-5847,53	-2024,33
183	-5847,70	-2021,02
83	-5868,16	-2022,99
84	-5868,05	-2026,26
181	-5847,53	-2024,33

S34 = 66 кв.м.		
Назв. точки	Координаты X	Координаты Y
85	-5868,06	-2026,26
86	-5868,16	-2023,46
87	-5888,98	-2024,66
460	-5888,67	-2028,20
85	-5888,06	-2026,26

S39 = 97 кв.м.		
Назв. точки	Координаты X	Координаты Y
468	-5946,62	-2033,65
473	-5947,04	-2027,53
94	-5968,02	-2032,69
95	-5967,91	-2033,99
472	-5967,77	-2035,63
468	-5946,62	-2033,65

S44 = 80 кв.м.		
Назв. точки	Координаты X	Координаты Y
481	-6042,77	-2042,75
103	-6042,77	-2036,94
104	-6057,47	-2037,54
105	-6056,84	-2044,17
481	-6042,77	-2042,75

S49 = 31 кв.м.		
Назв. точки	Координаты X	Координаты Y
495	-6170,06	-2056,25
117	-6170,06	-2051,44
118	-6186,69	-2052,88
496	-6186,70	-2057,77
495	-6170,06	-2056,25

Таблица 1

Ведомость образуемых земельных участков, государственная собственность на которые не разграничена, необходимых под размещение объекта «Напорный коллектор от КНС-6а до ГОКС»

№ п/п	Из ан. схемы	Адрес (местоположение) земельного участка	Категория земель	Площадь, кв. м	Образуемый земельный участок в границах части планируемого к размещению объекта «Напорный коллектор от КНС-6а до ГОКС»			
					Площадь, кв. м.	Описание местоположения земельного участка	Категория земель	Условный номер	Вид разрешенного использования
1	2	3	4	5	6	7	8	9	10
1	401	г.о.Самара, г.Самара,Куйбышевский р-н	Земли населенных пунктов	9545	9545	г.о.Самара, г.Самара,Куйбышевский р-н, напорный коллектор от КНС-6а до г.ГОКС	Земли населенных пунктов	:ЗУ1	Коммунальное обслуживание
2	402	г.о.Самара, Куйбышевский р-н	Земли населенных пунктов	50264	50264	г.о.Самара, Куйбышевский р-н, напорный коллектор от КНС-6а до ГОКС"	Земли населенных пунктов	:ЗУ2	Коммунальное обслуживание

Итого: S = 60 109 кв.м

ПРИМЕЧАНИЯ:

Виды разрешенного использования территории установлены в соответствии с Классификатором видов разрешенного использования земельных участков, утвержденных приказом Минэкономразвития России от 01.09.2014 №540, и имеет следующие характеристики
Красные линии с таблицами координат поворотных точек отображены на чертеже "Разбивочный чертеж красных линий".
Согласно письму министерства культуры Самарской области от 16.03.2016 № 43/1120 «О предоставлении информации» в соответствии с данными с государственного учета сведения об объектах культурного наследия Самарской области в районе планируемого проведения работ по строительству объекта «Напорный коллектор от КНС-6а до ГОКС» в Самарской области, в Самарском и Куйбышевском районах г.о. Самара – южная часть города, объекты культурного наследия, включенные в единый государственный реестр объектов культурного наследия народов РФ, и выявленные объекты культурного наследия (памятники архитектуры, истории и культуры) отсутствуют.
Границы зон действия публичных сервитутов отсутствуют.
Согласно письму Нижне-Волжского БВУ № ПМ-29/741 от25.03.2016г. объект расположен в водоохранной зоне, в береговой полосе и акватории реки Самара, в водоохранной зоне реки Татьянка, в акватории озер старицы Дубовый Ерик
В данном проекте планировке территории красные линии не устанавливаются, а приняты существующие красные линии.

Изм.	Кол.уч	Лист	№док	Подпись	Дата	Договор от 20.01.2016 №01-2016/ОЗУ/13		
						Документация по планировке территории в целях строительства напорного коллектора от КНС-6а до ГОКС расположенного в г.о. Самара, в Самарском и Куйбышевском районах		
Директор						Проект межевания территории	Стадия	Лист	Листов
Составил							П	2	7
						Чертеж проекта межевания территории М 1:1000	ООО «Группа ОНИКС» 2016 г.		

Формат А1

Официальное опубликование

ПРИЛОЖЕНИЕ №2
к постановлению Администрации
городского округа Самара
28.08.2017 № 800

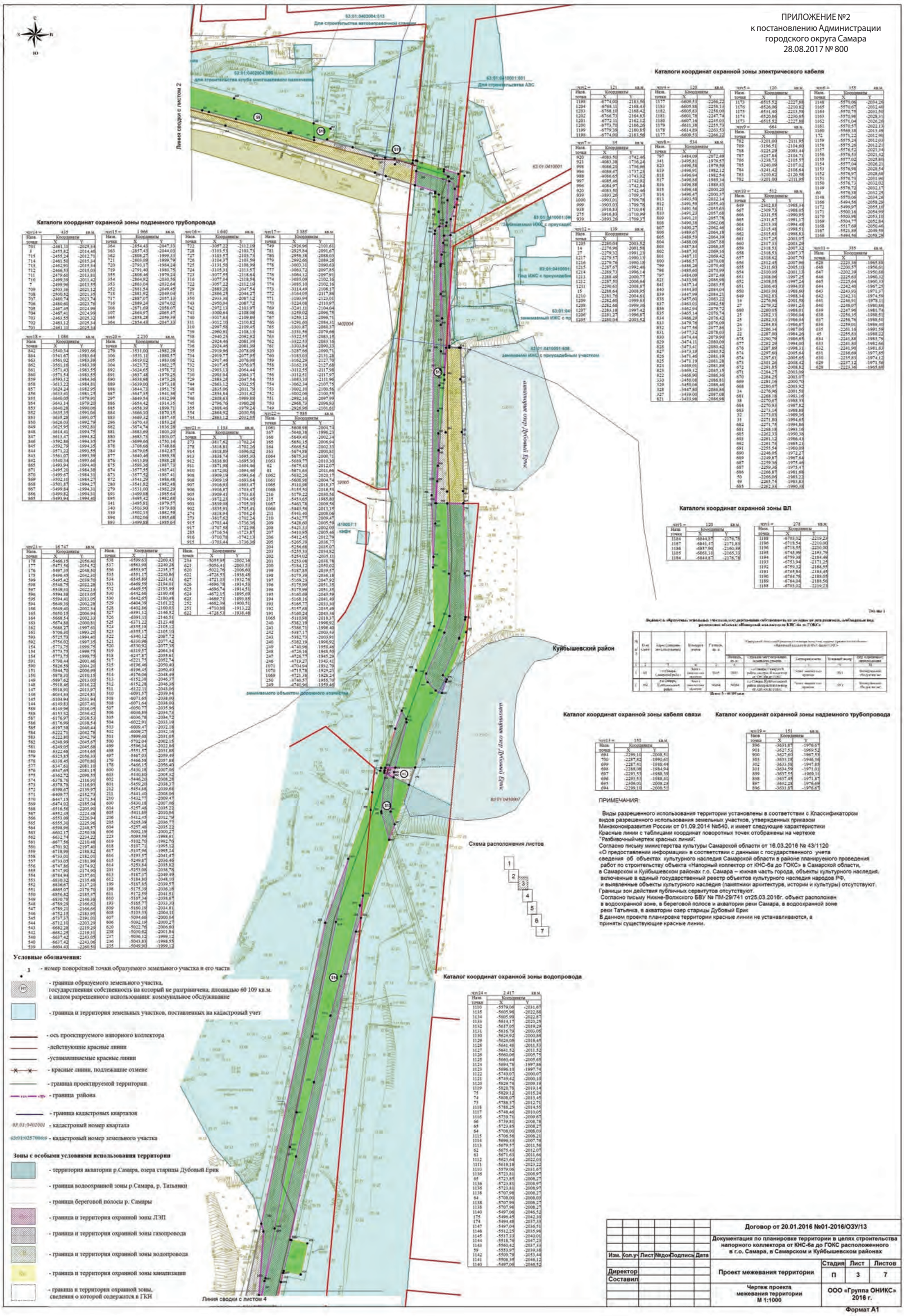

Каталоги координат охранной зоны электрического кабеля

Каталоги координат охранной зоны подземного трубопровода

Каталоги координат охранной зоны ВЛ

Каталог координат охранной зоны кабеля связи

Каталог координат охранной зоны надземного трубопровода

Каталог координат охранной зоны водопровода

ПРИМЕЧАНИЯ:

Виды разрешенного использования территории установлены в соответствии с Классификатором видов разрешенного использования земельных участков, утвержденных приказом Минэкономразвития России от 01.09.2014 №540, и имеет следующие характеристики
Красные линии с таблицами координат поворотных точек отображены на чертеже "Разбивочный чертеж красных линий".
Согласно письму министерства культуры Самарской области от 16.03.2016 № 43/1120 «О предоставлении информации» в соответствии с данными с государственного учета сведения об объектах культурного наследия Самарской области в районе планируемого проведения работ по строительству объекта «Напорный коллектор от КНС-6а до ГОКС» в Самарской области, в Самарском и Куйбышевском районах г.о. Самара – южная часть города, объекты культурного наследия, включенные в единый государственный реестр объектов культурного наследия народов РФ, и выявленные объекты культурного наследия (памятники архитектура, истории и культуры) отсутствуют.
Границы зон действия публичных сервитутов отсутствуют.
Согласно письму Нижне-Волжского БВУ № ПМ-29/741 от25.03.2016г. объект расположен в водоохранной зоне, в береговой полосе и акватории реки Самара, в водоохранной зоне реки Татьянка, в акватории озер старицы Дубовый Ерик
В данном проекте планировке территории красные линии не устанавливаются, а приняты существующие красные линии.

Изм.	Кол.уч	Лист	№док	Подпись	Дата	Договор от 20.01.2016 №01-2016/ОЗУ/13		
						Документация по планировке территории в целях строительства напорного коллектора от КНС-6а до ГОКС расположенного в г.о. Самара, в Самарском и Куйбышевском районах		
Директор						Проект межевания территории	Стадия	Лист	Листов
Составил							П	3	7
						Чертеж проекта межевания территории М 1:1000	ООО «Группа ОНИКС» 2016 г.	

Формат А1

Официальное опубликование

ПРИЛОЖЕНИЕ №2
к постановлению Администрации
городского округа Самара
28.08.2017 № 800

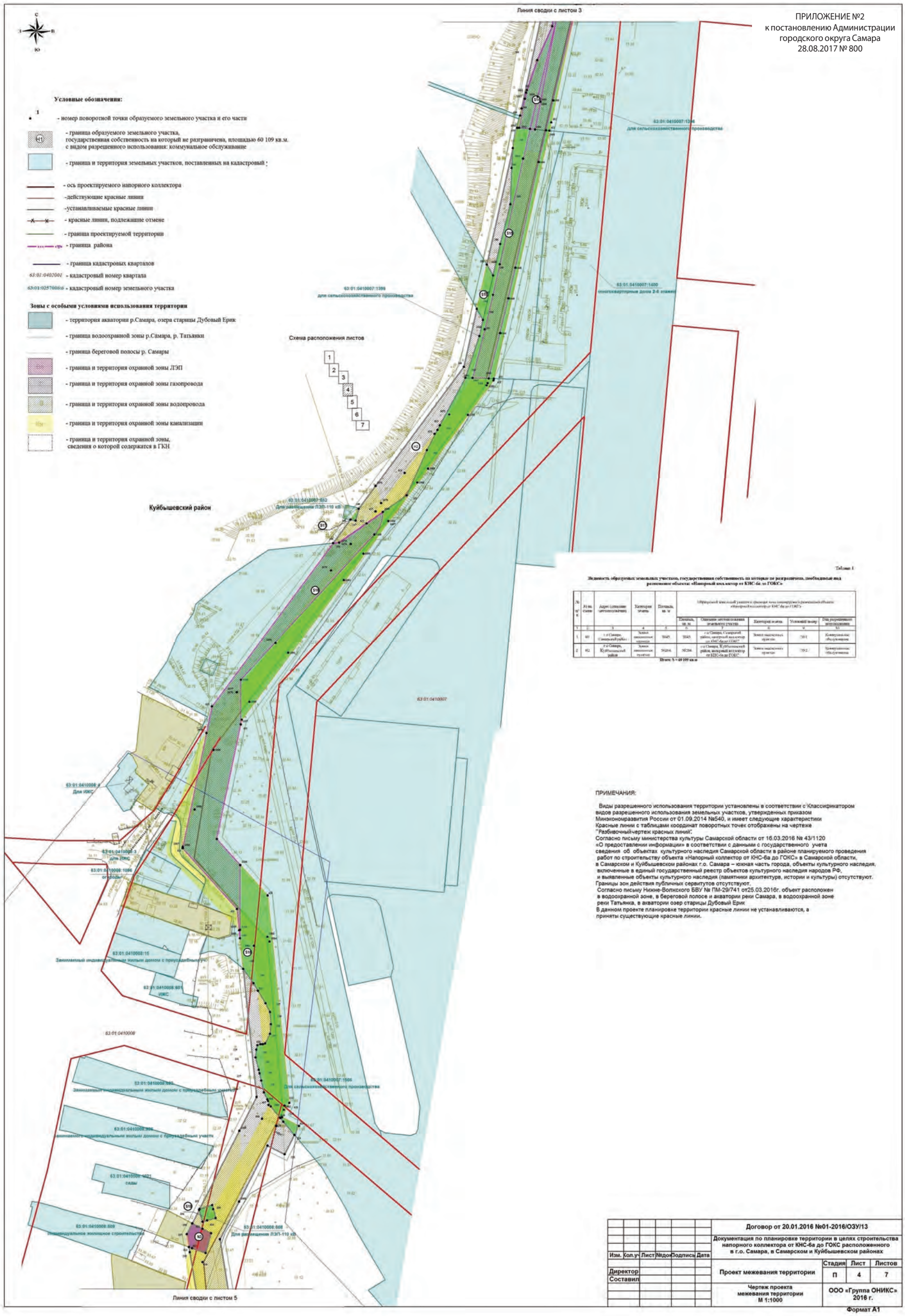

Таблица 1

Ведомость образуемых земельных участков, государственная собственность на которые не разграничена, необходимые под размещение объекта: «Напорный коллектор от КНС-6а до ГОКС»

№ п/п	№ на схеме	Адрес (описание местоположения)	Категория земель	Площадь, кв. м	Образуемый земельный участок и границы зоны планируемого размещения объекта «Напорный коллектор от КНС-6а до ГОКС»				
					Площадь, кв. м	Описание местоположения земельного участка	Категория земель	Условный номер	Вид разрешенного использования
1	2	3	4	5	6	7	8	9	10
1.	401	г.о.Самара, Самарский район	Земли населенных пунктов	5045	5045	г.о.Самара, Самарский район, напорный коллектор от КНС-6а до ГОКС	Земли населенных пунктов	:ЗУ1	Коммунальное обслуживание
2.	402	г.о.Самара, Куйбышевский район	Земли населенных пунктов	56264.	56264.	г.о.Самара, Куйбышевский район, напорный коллектор от КНС-6а до ГОКС	Земли населенных пунктов	:ЗУ2.	Коммунальное обслуживание

Итого: S = 60 109 кв.м

ПРИМЕЧАНИЯ:

Виды разрешенного использования территории установлены в соответствии с Классификатором видов разрешенного использования земельных участков, утвержденных приказом Минэкономразвития России от 01.09.2014 №540, и имеет следующие характеристики
Красные линии с таблицами координат поворотных точек отображены на чертеже "Разбивочный чертеж красных линий".
Согласно письму министерства культуры Самарской области от 16.03.2016 № 43/1120 «О предоставлении информации» в соответствии с данными с государственного учета сведения об объектах культурного наследия Самарской области в районе планируемого проведения работ по строительству объекта «Напорный коллектор от КНС-6а до ГОКС» в Самарской области, в Самарском и Куйбышевском районах г.о. Самара – южная часть города, объекты культурного наследия, включенные в единый государственный реестр объектов культурного наследия народов РФ, и выявленные объекты культурного наследия (памятники архитектуре, истории и культуры) отсутствуют.
Границы зон действия публичных сервитутов отсутствуют.
Согласно письму Нижне-Волжского БВУ № ПМ-29/741 от25.03.2016г. объект расположен в водоохранной зоне, в береговой полосе и акватории реки Самара, в водоохранной зоне реки Татьянка, в акватории озер старицы Дубовый Ерик
В данном проекте планировке территории красные линии не устанавливаются, а приняты существующие красные линии.

Изм.	Кол.уч	Лист	№док	Подпись	Дата	Договор от 20.01.2016 №01-2016/ОЗУ/13		
						Документация по планировке территории в целях строительства напорного коллектора от КНС-6а до ГОКС расположенного в г.о. Самара, в Самарском и Куйбышевском районах		
Директор						Проект межевания территории	Стадия	Лист	Листов
Составил							П	4	7
						Чертеж проекта межевания территории М 1:1000	ООО «Группа ОНИКС» 2016 г.		

Формат А1

Официальное опубликование

ПРИЛОЖЕНИЕ №2
к постановлению Администрации
городского округа Самара
28.08.2017 № 800

Таблица 1

Ведомость образуемых земельных участков, государственная собственность на которые не разграничена, необходимые под размещение объекта: «Напорный коллектор от КНС-6а до ГОКС»

№ п/п	Кадастровый квартал	Адрес (описание местоположения)	Категория земель	Площадь, кв. м	Перечень координат характерных точек образуемого земельного участка: «Напорный коллектор от КНС-6а до ГОКС»				
					Площадь, кв. м	Описание местоположения земельного участка	Категория земель	Условный номер	Вид разрешенного использования
1	2	3	4	5	6	7	8	9	10
1	341	г.о.Самара, Самарской района	Земли населенных пунктов	38485	38485	г.о.Самара, Самарской района, напорный коллектор от КНС-6а до ГОКС	Земли населенных пунктов	:ЗУ1	Коммунальное обслуживание
2	342	г.о.Самара, Куйбышевский район	Земли населенных пунктов	36264	36264	г.о.Самара, Куйбышевский район, напорный коллектор от КНС-6а до ГОКС	Земли населенных пунктов	:ЗУ2	Коммунальное обслуживание

Итого: S = 60 109 кв.м

Схема расположения листов

Условные обозначения:

- 1 - номер поворотной точки образуемого земельного участка и его части
- (H1) - граница образуемого земельного участка, государственная собственность на который не разграничена, площадью 60 109 кв.м. с видом разрешенного использования: коммунальное обслуживание
- граница и территория земельных участков, поставленных на кадастровый учет
- ось проектируемого напорного коллектора
- действующие красные линии
- устанавливаемые красные линии
- красные линии, подлежащие отмене
- граница проектируемой территории
- граница района
- граница кадастровых кварталов
- 63:01:0402001 - кадастровый номер квартала
- 63:01:0257006:6 - кадастровый номер земельного участка

Зоны с особыми условиями использования территории

- территория акватории р.Самара, озера старицы Дубовый Ерик
- граница водоохранной зоны р.Самара, р. Татьянки
- граница береговой полосы р. Самары
- граница и территория охранной зоны ЛЭП
- граница и территория охранной зоны газопровода
- граница и территория охранной зоны водопровода
- граница и территория охранной зоны канализации
- граница и территория охранной зоны, сведения о которой содержатся в ГКН

ПРИМЕЧАНИЯ:

Виды разрешенного использования территории установлены в соответствии с Классификатором видов разрешенного использования земельных участков, утвержденных приказом Минэкономразвития России от 01.09.2014 №540, и имеет следующие характеристики
Красные линии с таблицами координат поворотных точек отображены на чертеже "Разбивочный чертеж красных линий".
Согласно письму министерства культуры Самарской области от 16.03.2016 № 43/1120 «О предоставлении информации» в соответствии с данными с государственного учета сведения об объектах культурного наследия Самарской области в районе планируемого проведения работ по строительству объекта «Напорный коллектор от КНС-6а до ГОКС» в Самарской области, в Самарском и Куйбышевском районах г.о. Самара – южная часть города, объекты культурного наследия, включенные в единый государственный реестр объектов культурного наследия народов РФ, и выявленные объекты культурного наследия (памятники архитектуры, истории и культуры) отсутствуют.
Границы зон действия публичных сервитутов отсутствуют.
Согласно письму Нижне-Волжского БВУ № ПМ-29/741 от25.03.2016г. объект расположен в водоохранной зоне, в береговой полосе и акватории реки Самара, в водоохранной зоне реки Татьянка, в акватории озер старицы Дубовый Ерик
В данном проекте планировке территории красные линии не устанавливаются, а приняты существующие красные линии.

Изм.	Кол.уч	Лист	№док	Подпись	Дата			
						Договор от 20.01.2016 №01-2016/ОЗУ/13		
						Документация по планировке территории в целях строительства напорного коллектора от КНС-6а до ГОКС расположенного в г.о. Самара, в Самарском и Куйбышевском районах		
Директор						Проект межевания территории	Стадия	Лист	Листов
Составил							П	5	7
						Чертеж проекта межевания территории М 1:1000	ООО «Группа ОНИКС» 2016 г.		

Формат А1

Официальное опубликование

ПРИЛОЖЕНИЕ №2
к постановлению Администрации
городского округа Самара
28.08.2017 № 800

Условные обозначения:

- 1 - номер поворотной точки образуемого земельного участка и его части
- (Н1) - граница образуемого земельного участка, государственная собственность на который не разграничена, площадью 60 109 кв.м. с видом разрешенного использования: коммунальное обслуживание
- граница и территория земельных участков, поставленных на кадастровый ;
- ось проектируемого напорного коллектора
- действующие красные линии
- устанавливаемые красные линии
- красные линии, подлежащие отмене
- граница проектируемой территории
- граница района
- граница кадастровых кварталов
- 63:01:0402001 - кадастровый номер квартала
- 63:01:0257000:6 - кадастровый номер земельного участка

Зоны с особыми условиями использования территории

- территория акватории р.Самара, озера старицы Дубовый Ерик
- граница водоохранной зоны р.Самара, р. Татьянки
- граница береговой полосы р. Самары
- граница и территория охранной зоны ЛЭП
- граница и территория охранной зоны газопровода
- граница и территория охранной зоны водопровода
- граница и территория охранной зоны канализации
- граница и территория охранной зоны, сведения о которой содержатся в ГКН

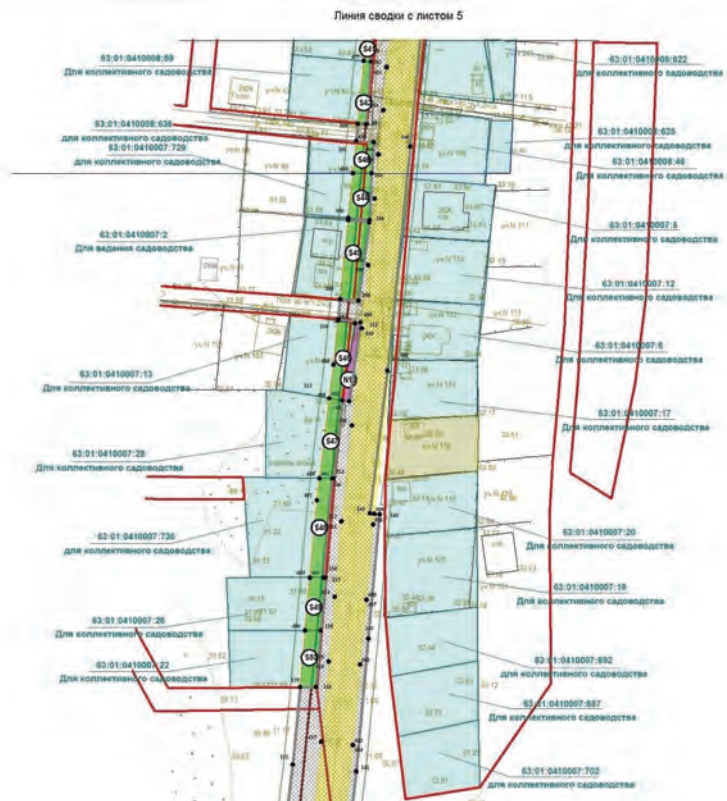

Таблица 1

Ведомость образуемых земельных участков, государственная собственность на которые не разграничена, необходимые под размещение объекта: «Напорный коллектор от КНС-6а до ГОКС»

№ п/п	Условное обозначение	Адрес (описание местоположения)	Категория земель	Площадь, кв. м	Перечень земельных участков, из которых предусмотрено формирование объекта «Напорный коллектор от КНС-6а до ГОКС»				
					Площадь, кв. м	Описание местоположения земельного участка	Категория земель	Условный номер	Вид разрешенного использования
1	2	3	4	5	6	7	8	9	10
1	84	г.о.Самара, Самарская область	Земли населенных пунктов	5845	5845	г.о.Самара, Самарский район, напорный коллектор от КНС-6а до ГОКС	Земли населенных пунктов	:ЗУ1	Коммунальное обслуживание
2	92	г.о.Самара, Куйбышевский район	Земли населенных пунктов	56264	56264	г.о.Самара, Куйбышевский район, напорный коллектор от КНС-6а до ГОКС	Земли населенных пунктов	:ЗУ2	Коммунальное обслуживание

Итого: S = 60 109 кв.м

ПРИМЕЧАНИЯ:

Виды разрешенного использования территории установлены в соответствии с Классификатором видов разрешенного использования земельных участков, утвержденных приказом Минэкономразвития России от 01.09.2014 №540, и имеет следующие характеристики
Красные линии с таблицами координат поворотных точек отображены на чертеже "Разбивочный чертеж красных линий".
Согласно письму министерства культуры Самарской области от 16.03.2016 № 43/1120 «О предоставлении информации» в соответствии с данными с государственного учета сведения об объектах культурного наследия Самарской области в районе планируемого проведения работ по строительству объекта «Напорный коллектор от КНС-6а до ГОКС» в Самарской области, в Самарском и Куйбышевском районах г.о. Самара – южная часть города, объекты культурного наследия, включенные в единый государственный реестр объектов культурного наследия народов РФ, и выявленные объекты культурного наследия (памятники архитектуры, истории и культуры) отсутствуют.
Границы зон действия публичных сервитутов отсутствуют.
Согласно письму Нижне-Волжского БВУ № ПМ-29/741 от25.03.2016г. объект расположен в водоохранной зоне, в береговой полосе и акватории реки Самара, в водоохранной зоне реки Татьянка, в акватории озер старицы Дубовый Ерик
В данном проекте планировке территории красные линии не устанавливаются, а приняты существующие красные линии.

						Договор от 20.01.2016 №01-2016/ОЗУ/13		
						Документация по планировке территории в целях строительства напорного коллектора от КНС-6а до ГОКС расположенного в г.о. Самара, в Самарском и Куйбышевском районах		
Изм.	Кол.уч	Лист	№док	Подпись	Дата			
Директор		Долматов				Проект межевания территории	Стадия	Лист	Листов
Составил							П	6	7
						Чертеж проекта межевания территории М 1:1000	ООО «Группа ОНИКС» 2016 г.		

Формат А1

Официальное опубликование

ПРИЛОЖЕНИЕ №2
к постановлению Администрации
городского округа Самара
28.08.2017 № 800

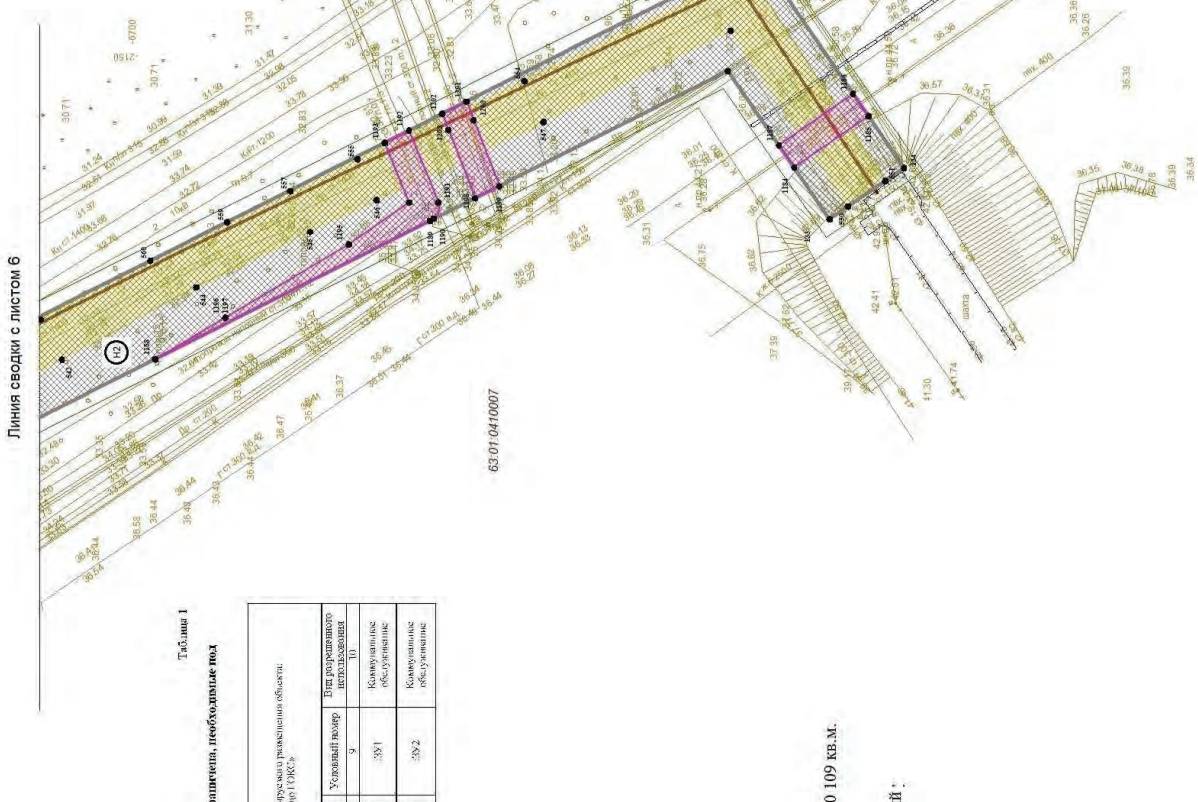

Таблица 1

Ведомость образуемых земельных участков, государственная собственность на которые не разграничена, площадью 60 109 кв.м. размещение объекта: «Напорный коллектор от КНС-6а до ГОКС»

№ п/п	Н:зу на схеме	Адрес (описание местоположения)	Категория земель	Площадь, кв. м	(Образуемый земельный участок с границами зоны планируемого размещения «Напорный коллектор от КНС-6а до ГОКС»)				
					Площадь, кв. м	Описание местоположения земельного участка	Категория земель	Условный номер	Вид разрешенного использования
1	2	3	4	5	6	7	8	9	10
1	Н1	г.о Самара, Самарский район	Земли населенных пунктов	30045	30045	г.о Самара, Самарский район, напорный коллектор от КНС-6а до ГОКС	Земли населенных пунктов	:39/1	Коммунальное обслуживание
2	Н2	г.о Самара, Куйбышевский район	Земли населенных пунктов	56264	56264	г.о Самара, Куйбышевский район, напорный коллектор от КНС-6а до ГОКС	Земли населенных пунктов	:39/2	Коммунальное обслуживание
					Итого: S = 60 109 кв.м				

Условные обозначения:

1 - номер поворотной точки образуемого земельного участка и его части

Н1 - граница образуемого земельного участка, государственная собственность на который не разграничена, площадью 60 109 кв.м с видом разрешенного использования: коммунальное обслуживание

- граница и территория земельных участков, поставленных на кадастровый учет

- ось проектируемого напорного коллектора

- действующие красные линии

- устанавливаемые красные линии

- красные линии, подлежащие отмене

- граница проектируемой территории

- граница района

- граница кадастровых кварталов

63:01:0402001 - кадастровый номер квартала

63:01:0257006:6 - кадастровый номер земельного участка

Зоны с особыми условиями использования территории

- территория акватории р.Самара, озера старицы Дубовый Ерик

- граница водоохранной зоны р.Самара, р. Татьянки

- граница береговой полосы р. Самары

- граница и территория охранной зоны ЛЭП

- граница и территория охранной зоны газопровода

- граница и территория охранной зоны водопровода

- граница и территория охранной зоны канализации

- граница и территория охранной зоны, сведения о которой содержатся в ГКН

ПРИМЕЧАНИЯ:

Виды разрешенного использования территории установлены в соответствии с Классификатором видов разрешенного использования земельных участков, утвержденных приказом Минэкономразвития России от 01.09.2014 №540, и имеет следующие характеристики
Красные линии с таблицами координат поворотных точек отображены на чертеже "Разбивочныйчертеж красных линий".
Согласно письму министерства культуры Самарской области от 16.03.2016 № 43/1120 «О предоставлении информации» в соответствии с данными с государственного учета сведения об объектах культурного наследия Самарской области в районе планируемого проведения работ по строительству объекта «Напорный коллектор от КНС-6а до ГОКС» в Самарской области, в Самарском и Куйбышевском районах г.о. Самара – южная часть города, объекты культурного наследия, включенные в единый государственный реестр объектов культурного наследия народов РФ, и выявленные объекты культурного наследия (памятники архитектурв, истории и культуры) отсутствуют.
Границы зон действия публичных сервитутов отсутствуют.
Согласно письму Нижне-Волжского БВУ № ПМ-29/741 от25.03.2016г. объект расположен в водоохранной зоне, в береговой полосе и акватории реки Самара, в водоохранной зоне реки Татьянка, в акватории озер старицы Дубовый Ерик
В данном проекте планировке территории красные линии не устанавливаются, а приняты существующие красные линии.

Изм.	Кол.уч.	Лист	№док.	Подпись	Дата	Договор от 20.01.2016 №01-2016/ОЗУ/13		
						Документация по планировке территории в целях строительства напорного коллектора от КНС-6а до ГОКС расположенного в г.о. Самара, в Самарском и Куйбышевском районах		
Директор						Проект межевания территории	Стадия	Лист	Листов
Составил							П	7	7
						Чертеж проекта межевания территории М 1:1000	ООО «Группа ОНИКС» 2016 г.		

Формат А2

Официальное опубликование

АДМИНИСТРАЦИЯ ГОРОДСКОГО ОКРУГА САМАРА

ПОСТАНОВЛЕНИЕ

29.08.2017 №801

Об утверждении документации по планировке территории (проект планировки и проект межевания территории) в границах улиц Победы, Каховской, Свободы, проспекта Кирова в Кировском районе городского округа Самара

В соответствии с Градостроительным кодексом Российской Федерации, Федеральным законом от 06.10.2003 № 131-ФЗ «Об общих принципах организации местного самоуправления в Российской Федерации», протоколом публичных слушаний по проекту планировки и проекту межевания территории) в границах улиц Победы, Каховской, Свободы, проспекта Кирова в Кировском районе городского округа Самара от 04.07.2017, заключением по результатам публичных слушаний по проекту планировки и проекту межевания территории в границах улиц Победы, Каховской, Свободы, проспекта Кирова в Кировском районе городского округа Самара от 05.07.2017 п о с т а н о в л я ю:

1. Утвердить прилагаемую документацию по планировке территории (проект планировки и проект межевания территории) в границах улиц Победы, Каховской, Свободы, проспекта Кирова в Кировском районе городского округа Самара, разработанную в соответствии с распоряжением Департамента градостроительства городского округа Самара от 29.03.2016 № РД-202 «О разрешении ООО «Рубин» подготовки документации по планировке территории в границах улиц Победы, Каховской, Свободы, проспекта Кирова в Кировском районе городского округа Самара».

2. Установить для образуемых земельных участков, отнесенных по категории к землям населенных пунктов, следующие виды разрешенного использования:

1) образуемый земельный участок № 1, S =2216 кв.м – объекты торговли (торговые центры, торгово-развлекательные центры (комплексы)), среднеэтажная жилая застройка;

2) образуемый земельный участок № 2, S =1124 кв.м – объекты торговли (торговые центры, торгово-развлекательные центры (комплексы)), среднеэтажная жилая застройка;

3) образуемый земельный участок № 3, S =1413 кв.м – объекты торговли (торговые центры, торгово-развлекательные центры (комплексы)), среднеэтажная жилая застройка;



Официальное опубликование

4) образуемый земельный участок № 4, S =1412 кв.м – объекты торговли (торговые центры, торгово-развлекательные центры (комплексы)), среднеэтажная жилая застройка;

5) образуемый земельный участок № 5, S =3270 кв.м – объекты торговли (торговые центры, торгово-развлекательные центры (комплексы)), среднеэтажная жилая застройка;

6) образуемый земельный участок № 6, S =766 кв.м – объекты торговли (торговые центры, торгово-развлекательные центры (комплексы)), среднеэтажная жилая застройка;

7) образуемый земельный участок № 7, S =1145 кв.м – объекты торговли (торговые центры, торгово-развлекательные центры (комплексы)), среднеэтажная жилая застройка;

8) образуемый земельный участок № 8, S =1406 кв.м – объекты торговли (торговые центры, торгово-развлекательные центры (комплексы)), среднеэтажная жилая застройка;

9) образуемый земельный участок № 9, S =1857 кв.м – объекты торговли (торговые центры, торгово-развлекательные центры (комплексы)), среднеэтажная жилая застройка;

10) образуемый земельный участок № 10, S =1718 кв.м – земельные участки (территории) общего пользования;

11) образуемый земельный участок с кадастровым номером 63:01:0705001:19521, S = 200335 кв.м – занимаемый объектом дорожного хозяйства.

3. Установить для изменяемых земельных участков, отнесенных по категории к землям населенных пунктов, следующие виды разрешенного использования:

1) 63:01:0236008:536, S =2433 кв.м – объекты торговли (торговые центры, торгово-развлекательные центры (комплексы));

2) 63:01:0236008:669, S =2551 кв.м – объекты торговли (торговые центры, торгово-развлекательные центры (комплексы));

3) 63:01:0236008:670, S =573 кв.м – объекты торговли (торговые центры, торгово-развлекательные центры (комплексы));

4) 63:01:0236008:537, S =2827 кв.м – занимаемого зданием и прилегающей территорией.

4. Управлению информации и аналитики Администрации городского округа Самара настоящее постановление и утвержденную документацию по проекту планировки и межевания территории в границах улиц Победы, Каховской, Свободы, проспекта Кирова в Кировском районе городского округа Самара разместить в сети Интернет на официальном сайте Администрации городского округа Самара и газете «Самарская Газета» в течение 7 дней со дня принятия настоящего постановления.

5. Настоящее постановление вступает в силу со дня его принятия.

Контроль за выполнением настоящего постановления оставляю за собой.

Глава городского округа
О.Б.Фурсов

ПРИЛОЖЕНИЕ №2
к постановлению Администрации
городского округа Самара
29.08.2017 № 801

Проект планировки территории в границах улиц Победы, Каховской, Свободы, проспекта Кирова в Кировском районе городского округа Самара

Чертеж межевания территории



Официальное опубликование

АДМИНИСТРАЦИЯ ГОРОДСКОГО ОКРУГА САМАРА

ПОСТАНОВЛЕНИЕ

30.08.2017 №804

Об отклонении документации по планировке территории (проекта планировки и проекта межевания территории) в границах улиц Вилоновской, Самарской, Ульяновской, Садовой в Ленинском внутригородском районе городского округа Самара

В соответствии с Градостроительным кодексом Российской Федерации, Федеральным законом от 06.10.2003 № 131-ФЗ «Об общих принципах организации местного самоуправления в Российской Федерации», протоколом публичных слушаний по проекту планировки и проекту межевания территории в границах улиц Вилоновской, Самарской, Ульяновской, Садовой в Ленинском внутригородском районе городского округа Самара от 22.05.2017 (далее – протокол публичных слушаний), заключением о результатах публичных слушаний по проекту планировки и проекту межевания территории в границах улиц Вилоновской, Самарской, Ульяновской, Садовой в Ленинском внутригородском районе городского округа Самара от 25.05.2017 (далее – заключение по результатам публичных слушаний) постановляю:

1. Отклонить подготовленную документацию по планировке территории (проект планировки и проект межевания территории) в границах улиц Вилоновской, Самарской, Ульяновской, Садовой в Ленинском внутригородском районе городского округа Самара, разработанную в соответствии с распоряжением Департамента строительства и архитектуры городского округа Самара от 23.07.2015 № РД-763 «О разрешении ООО «Трансгруз» подготовки документации по планировке территории в границах улиц Вилоновской, Самарской, Ульяновской, Садовой в Ленинском районе городского округа Самара».

2. Направить подготовленную документацию по планировке территории (проект планировки и проект межевания территории), указанную в пункте 1 настоящего постановления, в Департамент градостроительства городского округа Самара на доработку с учетом протокола публичных слушаний и заключения по результатам публичных слушаний, после чего представить ее на утверждение.

3. Управлению информации и аналитики Администрации городского округа Самара разместить настоящее постановление в сети Интернет на официальном сайте Администрации городского округа Самара и опубликовать в газете «Самарская Газета» в течение 7 дней со дня принятия настоящего постановления.

4. Настоящее постановление вступает в силу со дня его принятия.

Контроль за выполнением настоящего постановления оставляю за собой.

Глава городского округа
О.Б.Фурсов



Официальное опубликование

ПРИЛОЖЕНИЕ №2
к постановлению Администрации
городского округа Самара
30.08.2017 № 804



Официальное опубликование

Проект планировки территории в границах улиц Вилоновской, Самарской, Ульяновской, Садовой в Ленинском районе городского округа Самара
Основная (утверждаемая) часть
Чертеж планировки территории

ПРИЛОЖЕНИЕ №1
к постановлению Администрации
городского округа Самара
30.08.2017 № 804

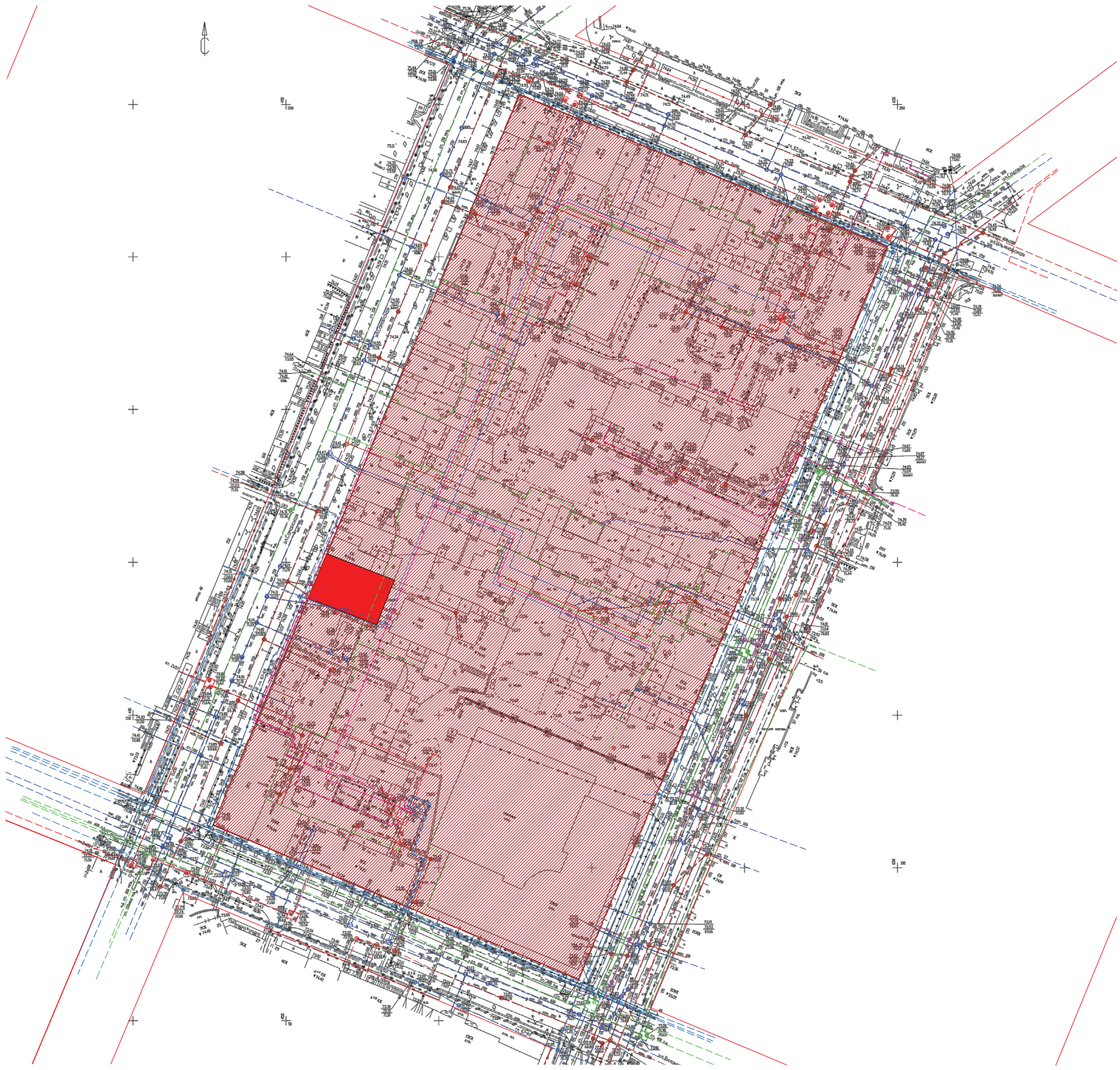

Положения о размещении объектов капитального строительства федерального, регионального или местного значения, а также о характеристиках планируемого развития территории, в том числе плотности и параметров застройки территории и характеристиках развития систем социального, транспортного обслуживания и инженерно-технического обеспечения, необходимых для развития территории

Транспортное обслуживание территории

Красные линии застройки в границах проектирования установлены в соответствии со Схемой №5, Схемой №6 Генерального плана городского округа Самара, утвержденным решением Думы городского округа Самара от 20.03.2008 № 539 и СНиП 2.07.01.87*. Улицы в границах проектирования и на прилегающей территории являются на следующие категории

Улица Самарская - магистральная улица городского значения,

Улица Вилоновская - магистральная улица районного значения,

Улица Ульяновская - магистральная улица районного значения,

Улица Садовая - улица местного значения,

улица Самарская - магистральная улица городского значения с обновлением общественного пространства (обвязка), в соответствии с СП 42.13330.2011 Градостроительство. Планировка и застройка городских и сельских поселений, ширина в красных линиях принимается 40-80 м, с учетом существующей застройки и земельных участков, в отношении которых осуществлен государственный кадастровый учет, ширина улицы в красных линиях принимается и устанавливается равной 24,7 м.

улица Садовая - улица местного значения, в соответствии с СП 42.13330.2011 Градостроительство. Планировка и застройка городских и сельских поселений, ширина в красных линиях принимается 15-25 м, с учетом существующей застройки и земельных участков, в отношении которых осуществлен государственный кадастровый учет, ширина улицы в красных линиях принимается и устанавливается равной 25,3 м.

улица Ульяновская - магистральная улица районного значения, в соответствии с СП 42.13330.2011 Градостроительство. Планировка и застройка городских и сельских поселений, ширина в красных линиях принимается 40-80 м, с учетом существующей застройки и земельных участков, в отношении которых осуществлен государственный кадастровый учет, ширина улицы в красных линиях принимается и устанавливается равной 24,7 м.

улица Вилоновская - магистральная улица районного значения, в соответствии с СП 42.13330.2011 Градостроительство. Планировка и застройка городских и сельских поселений, ширина в красных линиях принимается 40-80 м, с учетом существующей застройки и земельных участков, в отношении которых осуществлен государственный кадастровый учет, ширина улицы в красных линиях принимается и устанавливается равной 24 м.

Изменение красных линий проектом планировки территории не предусмотрено.

Ведомость координат точек красных линий

N°	X	Y	Длина	Дир. угол
1	303,23	646,56		
2	63,51	545,73	260,06	202°48'47"
3	114,04	426,15	129,82	292°54'26"
4	353,13	526,35	259,24	22°44'17"
1	303,23	646,56	130,16	112°32'35"

Основные технико-экономические показатели:

Площадь в границах разработки документации: 34000 кв.м
Площадь застройки проектируемых зданий: 4900 кв.м
Общая площадь проектируемых зданий: 83300 кв.м
Жилая площадь проектируемых зданий: 45820 кв.м
Число жителей в проектируемых зданиях: 1145 чел. (40 кв.м на 1 чел.)
Встроенный ДОУ на 60 уч.
Встроенные помещения нежилого использования на нижних этажах: 3015 кв.м, в т.ч.: встроенный кабинета врача общей практики и встроенное помещение участкового уполномоченного полиции на первом этаже жилого дома.

Норм. кол-во парковочных мест: 180 м/мест (из расчета 350 м/мест на 1000 жителей)
Фактич. кол-во парковочных мест 362 м/мест, в т.ч.:
Надземные парковки: 66 м/мест
Подземный паркинг: 296 м/мест

Сохраняемые здания:
Площадь застройки сохраняемых зданий: 6364 кв.м
Общая площадь сохраняемых зданий: 82618 кв.м.

Коэф.пл.застройки: 4,9
Коэф. застройки: 0,33

Инженерное обслуживание территории:

Проект планировки территории предполагает демонтаж сетей на разрабатываемой территории и монтаж новых сетей в соответствии с расположением объектов капитального строительства при разработке проектной документации. Технические условия соответствуют с п.10 «Правил определения и предоставления технических условий подключения объекта капитального строительства к сетям инженерно-технического обеспечения», утвержденных Постановлением Правительства РФ от 13.02.2006 №83. При разработке рабочей документации на застройку данной территории необходимо уточнить нагрузки и технические условия у соответствующих организаций и разработать проект инженерно-технического обеспечения территории, отвечающий требованиям действующего законодательства и строительным нормам и правилам в соответствии с полученными техническими условиями:
Согласно ответу Департамента жилищно-коммунального хозяйства от 21.10.2015 №27-07/7214 по завершении строительства жилого комплекса инженерные коммуникации, построенные ООО "Трансгруз" для обеспечения жилищного фонда необходимыми энергоресурсами, рекомендуется передать муниципальную собственность с последующим закреплением за специализированной организацией.
Согласно ответу Самарских коммунальных систем от 16.10.2015 №05-1030 необходимо учесть проектирование линейных объектов водоснабжения и водоотведения в соответствии заключенных договоров о подключении № Д-05-0147/2-В и Д-05-0147/2-К от 22.06.2015, №Д-05-0499-В и Д-05-0499-К от 26.12.2014, № Д-05-0498-В и Д-05-0498-К от 26.12.2014.
Согласно ответу Департамента благоустройства и экологии от 22.10.2015 №119 необходимо учесть следующее:
1.Предусмотреть закрытый водоотвод поверхностных стоков с территории застройки г.о. Самара и Генеральной схеме дождевой канализации г. Самары при условии
-проектирования и строительства внутриквартальных сетей дождевой канализации;
-диаметр коллекторов принять по расчету, но не менее 500 мм с врезкой в существующие сети дождевой канализации по улице Садовой;
-разработки мероприятий, обеспечивающих нормативы для загрязняющих веществ, сбрасываемых в городской дождевой коллектор со сточными водами с территории застройки, должны соответствовать гигиеническим требованиям, предъявляемым к сбрасываемым сточным водам в водоемы в черте города, согласно "Правилам пользования системой дождевой канализации г. Самары", утвержденным Постановлением Главы города Самары от 31.01.2005г №26.

Сечение 1-1 М 1:200 (существующее)
ул. Самарская

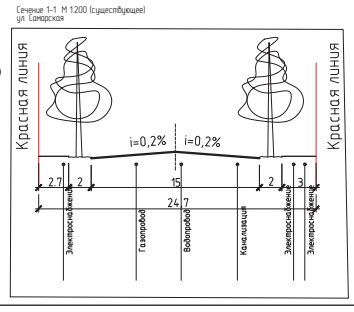

Сечение 2-2 М 1:200 (существующее)
ул. Ульяновская

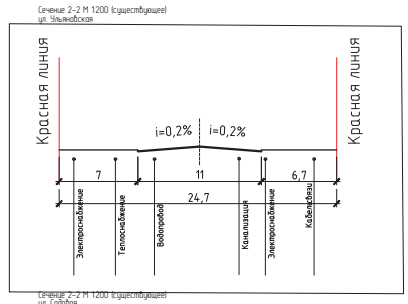

Сечение 2-2 М 1:200 (существующее)
ул. Садовая

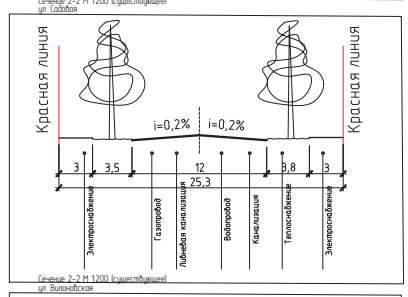

Сечение 2-2 М 1:200 (существующее)
ул. Вилоновская

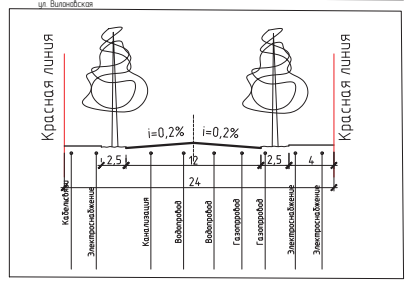

Линии, обозначающие объекты инженерной инфраструктуры, в т.ч.:

Существующие инженерные сети:
- Водопровод
- Канализация бытовая
- Канализация дождевая
- Теплотрасса
- Газопровод
- Кабель высокого напряжения
- Кабель низкого напряжения
- Кабель связи

Демонтируемые инженерные сети:
- Водопровод
- Канализация бытовая
- Газопровод
- Теплотрасса

Проектируемые инженерные сети:
- Водопровод
- Канализация бытовая
- Канализация дождевая
- Газопровод
- Кабель высокого напряжения
- Кабель низкого напряжения
- Кабель связи

УСЛОВНЫЕ ОБОЗНАЧЕНИЯ

- линии обозначающие дороги, улицы, проезды, линии связи, объекты инженерной и транспортной инфраструктур, проходы к водным объектам общего пользования и их береговым полосам
- существующие красные линии
- границы разработки документации по планировке территории

Границы зон планируемого размещения объектов социально-культурного и коммунально-бытового назначения, иных объектов капитального строительства

- граница зоны размещения многоквартирных домов свыше 3х этажей со встроенными помещениями нежилого использования на нижних этажах, многоквартирных домов выше 4 этажей в пределах исторической части города, многоквартирных домов свыше 9 этажей в пределах исторической части города, территория фактически занимаемая жилыми домами

Границы зон планируемого размещения объектов регионального значения

- Территория объекта культурного наследия регионального значения "Особняк А.Ч. Зеленко" (согласно ответу Управления государственной охраны объектов культурного наследия Самарской области от 31.08.2015 №43/553)

Границы зон планируемого размещения объектов федерального значения, объектов местного значения проектом не предусмотрены.

Линия регулирования застройки в исторической части города устанавливается по красной линии согласно Правилам застройки и землепользования в г. Самара, утвержденным Постановлением Самарской городской думы 26.04.2001 № 61

УТВЕРЖДАЮ:
Глава городского округа Самара _____ / О.Б.Фурсов

СОГЛАСОВАНО:
Руководитель Департамента градостроительства городского округа Самара _____ / С.В. Рубаков
Заместитель руководителя Департамента градостроительства городского округа Самара _____ / С.Н. Шанов
Руководитель Управления развития территорий _____ / А.В. Чернпин

Изм.	Кол.уч.	Лист	N°док.	Подп.	Дата	1545/8.1 - ДПТ		
						Документация по планировке территории в границах улиц В илоновской, Самарской, Ульяновской Садовой в Ленинском районе городского округа Самара		
Рук.арх.ПР и ГП		Новицкий А.В.				Проект планировки территории Основная (утверждаемая) часть	Стадия	Лист	Листов
Архитектор		Замова М.С.					П	1	1
						Чертеж планировки территории	МП г.о. Самары "Архитектурно-планировочное Бюро"		
							Формат А0		

Согласовано
Взам. инв. N°
Подп. и дата
Инв. N° подл.

Официальное опубликование

АДМИНИСТРАЦИЯ ГОРОДСКОГО ОКРУГА САМАРА

ПОСТАНОВЛЕНИЕ

30.08.2017 №802

О проведении публичных слушаний по проекту о внесении изменений в Правила застройки и землепользования в городе Самаре, утвержденные постановлением Самарской Городской Думы от 26.04.2001 № 61

В целях соблюдения прав человека на благоприятные условия жизнедеятельности, прав и законных интересов правообладателей земельных участков и объектов капитального строительства в соответствии со статьями 31, 32 и 33 Градостроительного кодекса Российской Федерации, постановлением Администрации городского округа Самара от 13.03.2017 № 131 «О подготовке проекта о внесении изменений в Правила застройки и землепользования в городе Самаре, утвержденные постановлением Самарской Городской Думы от 26.04.2001 № 61», постановлением Администрации городского округа Самара от 06.06.2017 № 458 «О подготовке проекта о внесении изменений в Правила застройки и землепользования в городе Самаре, утвержденные постановлением Самарской Городской Думы от 26.04.2001 № 61» постановляю:

1. Провести в городском округе Самара публичные слушания по проекту о внесении изменений в Правила застройки и землепользования в городе Самаре, утвержденные постановлением Самарской Городской Думы от 26.04.2001 № 61 (далее – Правила), указанному в приложении № 1 к настоящему постановлению, в форме сбора мнений (отзывов) жителей городского округа Самара в сроки согласно графику, указанному в приложении № 2 к настоящему постановлению.

2. Департаменту градостроительства городского округа Самара:

а) обеспечить организацию и проведение в городском округе Самара публичных слушаний по проекту о внесении изменений в Правила;

б) обеспечить прием мнений (отзывов) жителей городского округа Самара, предложений и замечаний к проекту о внесении изменений в Правила по адресу: 443100, г. Самара, ул. Галактионовская, 132 (отдел подготовки и проведения публичных слушаний – кабинет 416, с понедельника по пятницу с 9.00 до 12.00, с 14.00 до 17.00 часов), а также посредством электронной почты: dgs@samadm.ru;

в) подготовить протокол публичных слушаний и заключение о результатах проведения публичных слушаний по проекту о внесении изменений в Правила и представить Главе городского округа Самара не позднее чем через 10 дней со дня окончания срока проведения публичных слушаний;

г) опубликовать заключение по результатам публичных слушаний в газете «Самарская Газета» в срок, указанный в приложении № 2 к настоящему постановлению.

3. Комиссии по застройке и землепользованию при Главе городского округа Самара после завершения публичных слушаний обеспечить внесение изменений в проект о внесении изменений в Правила с учетом результатов публичных слушаний.

4. Управлению информации и аналитики Администрации городского округа Самара обеспечить:

а) размещение настоящего постановления в сети Интернет на сайте Администрации городского округа Самара;

б) опубликование настоящего постановления в газете «Самарская Газета» в срок, указанный в приложении № 2 к настоящему постановлению;

в) размещение заключения по результатам публичных слушаний в сети Интернет на сайте Администрации городского округа Самара в течение трех дней со дня его представления Департаментом градостроительства городского округа Самара.

5. Настоящее постановление вступает в силу со дня его принятия.

Контроль за выполнением настоящего постановления оставляю за собой.

Глава городского округа
О.Б.Фурсов

ПРИЛОЖЕНИЕ № 1
к постановлению Администрации городского округа Самара
от 30.08.2017 №802

Проект о внесении изменений в Правила застройки и землепользования в городе Самаре, утвержденные постановлением Самарской Городской Думы от 26.04.2001 № 61, в части изменения границ территориальных зон

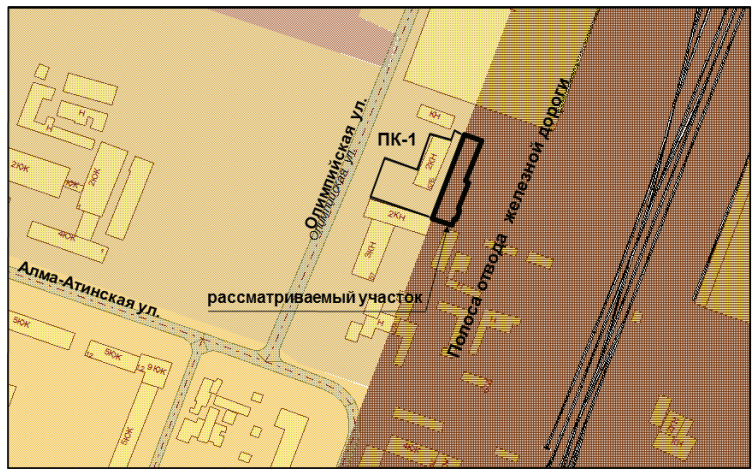

1. Земельный участок площадью 809,2 кв. м по адресу: ул. Олимпийская, дом 57 в Кировском районе
Изменение части полосы отвода железной дороги на зону ПК-1

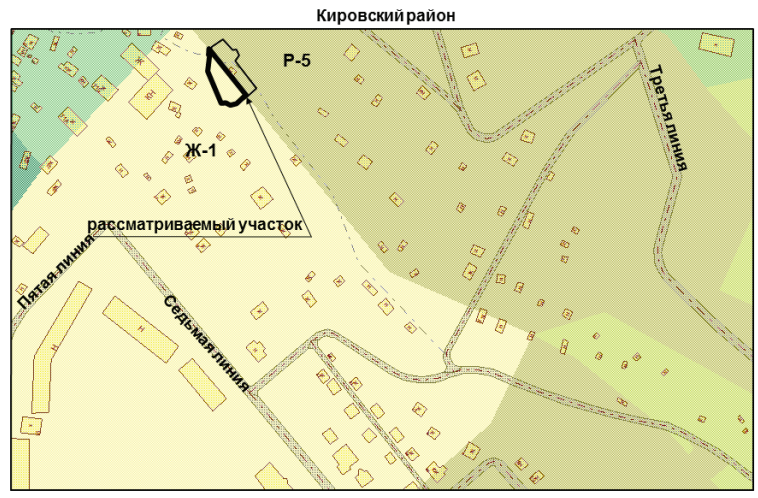

2. Земельный участок площадью 460,4 кв. м по адресу: овраг «Артек», уч. № 70 в Кировском районе
Изменение части зоны Ж-1 на зону Р-5.

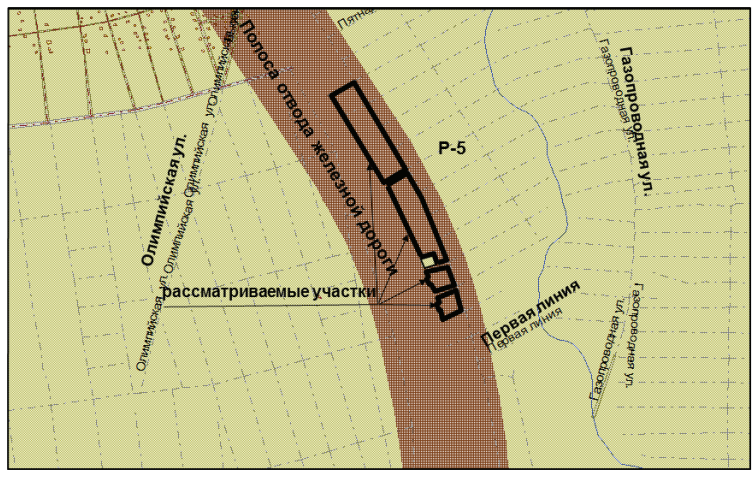

3. Земельные участки площадью 43955,5 кв. м по адресу: железнодорожная платформа «Яблочная», массив № 12 в Кировском районе
Изменение части зоны полосы отвода железной дороги на зону Р-5.

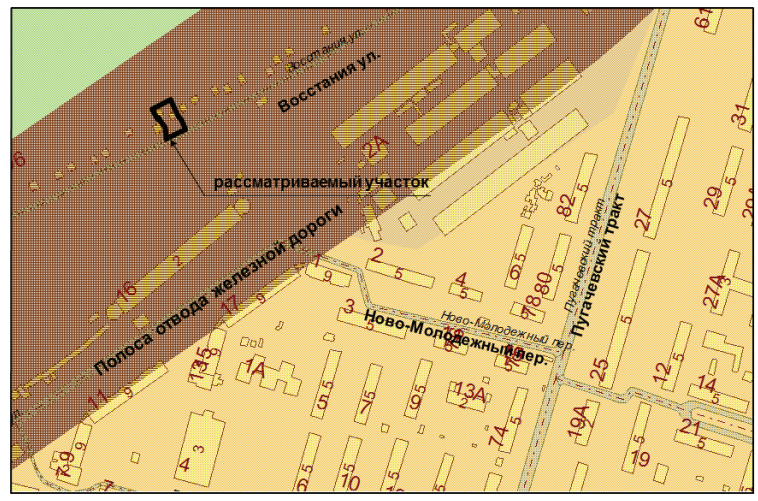

4. Земельный участок площадью 513 кв. м по адресу: ул. Восстания, дом 178 в Куйбышевском районе
Изменение части полосы отвода железной дороги на зону Ж-1

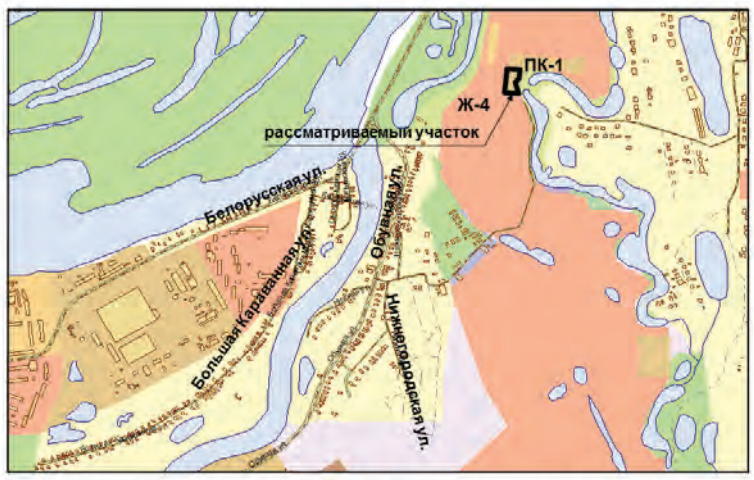

5. Земельный участок площадью 3543 кв. м по адресу: КСП «Волгарь» в Куйбышевском районе
Изменение частей зон ПК-1 и Ж-4 на зону Ц-4с.

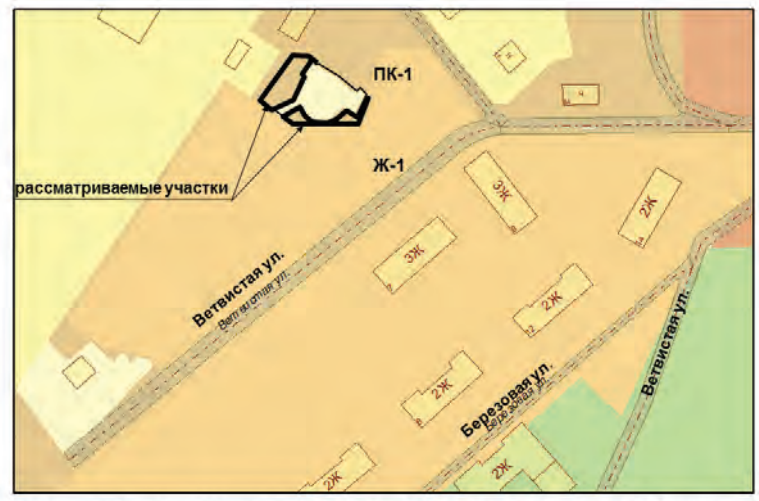

6. Земельные участки площадью 428,2 кв. м по адресу: п. Управленческий, ул. Ветвистая, участок № 8А в Красноглинском районе
Изменение части зоны ПК-1 на зону Ж-1

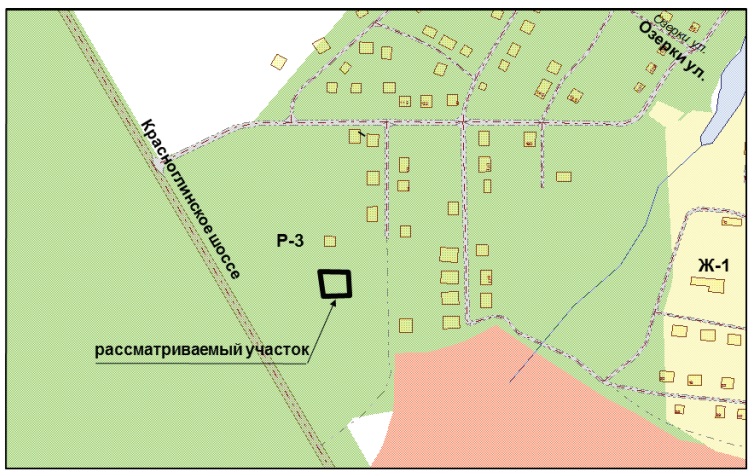

7. Земельный участок площадью 1029,4 кв. м по адресу: п. Мехзавод, 23 км Московское шоссе, участок № 141 в Красноглинском районе
Изменение части зоны Р-3 на зону Ж-1

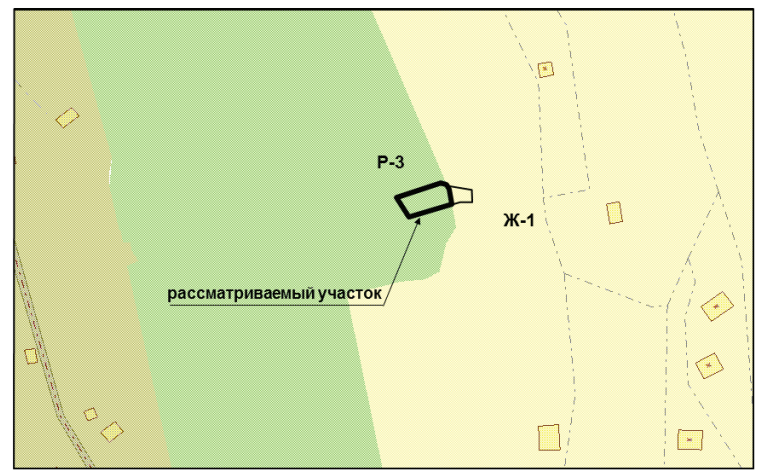

8. Земельный участок площадью 413,6 кв. м по адресу: СТ «Ротор», № 18Б в Красноглинском районе
Изменение части зоны Р-3 на зону Ж-1

Официальное опубликование

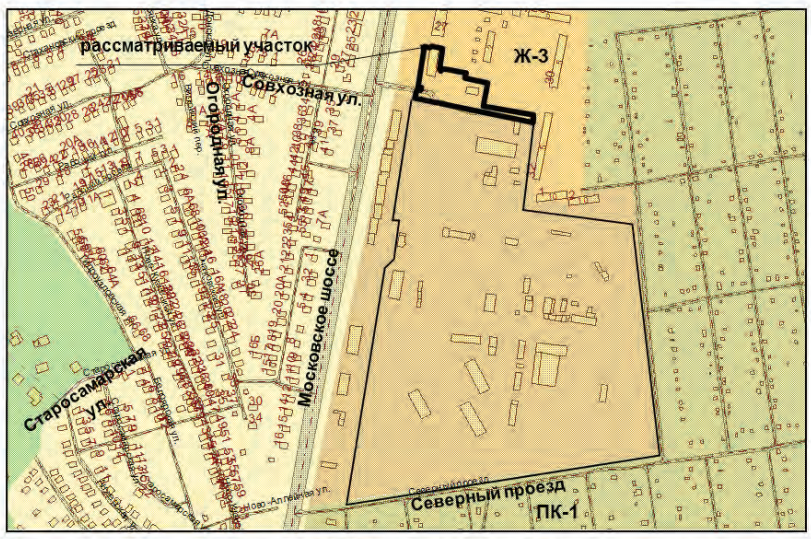

9. Земельный участок площадью 7545,3 кв. м по адресу: 1253 Центральная ремонтная база радиолокационного вооружения в Красноглинском районе
Изменение части зоны Ж-3 на зону ПК-1

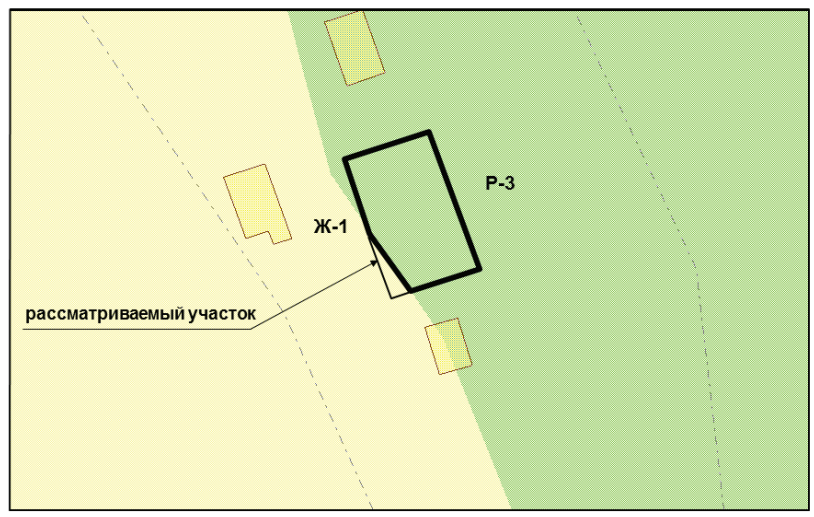

10. Земельный участок площадью 944,3 кв. м по адресу: п. Управленческий, на территории бывшего гипсового карьера, участок 16 в Красноглинском районе
Изменение части зоны Р-3 на зону Ж-1

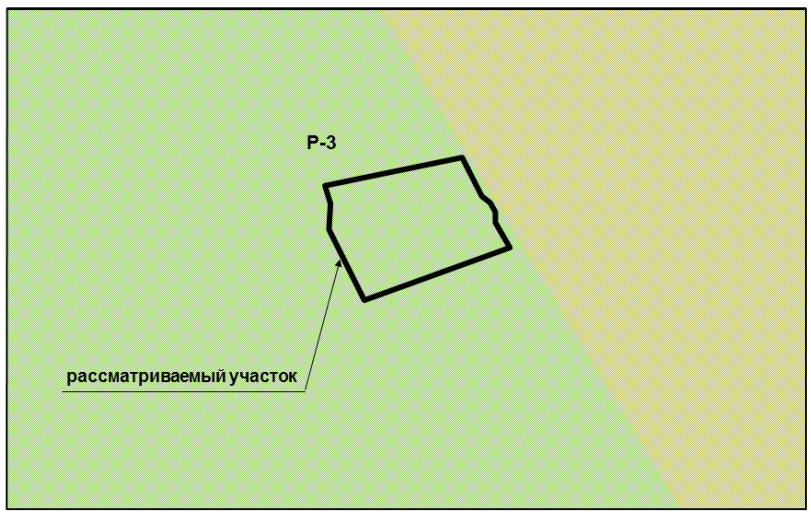

11. Земельный участок площадью 808 кв. м по адресу: Нижние Дойки, улица 5, д. 24 в Красноглинском районе
Изменение части зоны Р-3 на зону Ж-1

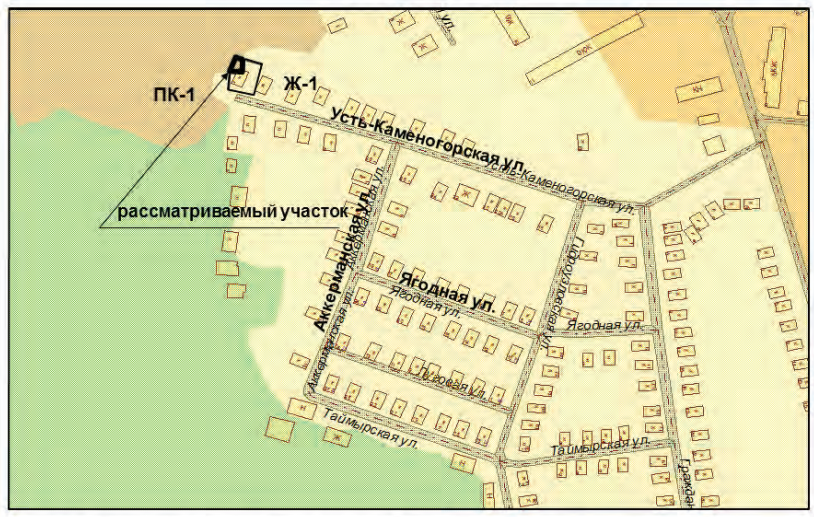

12. Земельный участок площадью 103,5 кв. м по адресу: пос. Мехзавод, ул. Усть-Каменогорская, д.15 в Красноглинском районе
Изменение части зоны ПК-1 на зону Ж-1

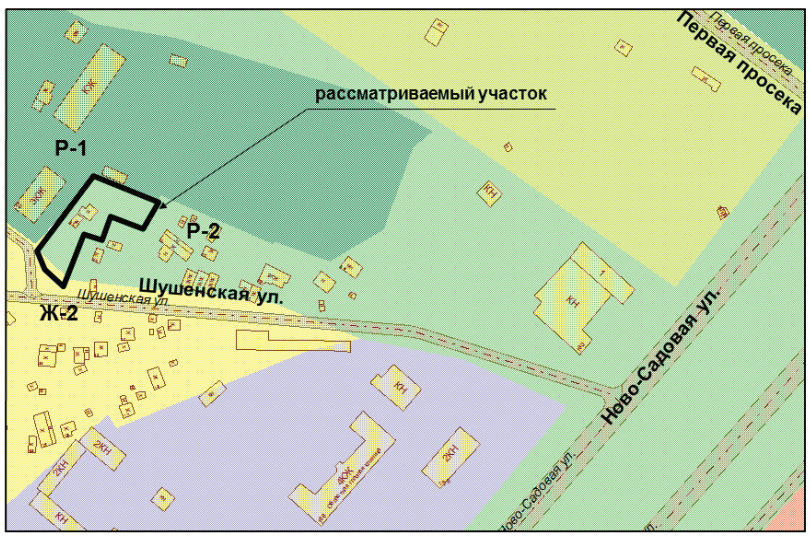

13. Земельный участок площадью 1843 кв. м по адресу: ул. Шушенская, д. 50 в Октябрьском районе
Изменение частей зон Р-1 и Р-2 на зону Ж-1

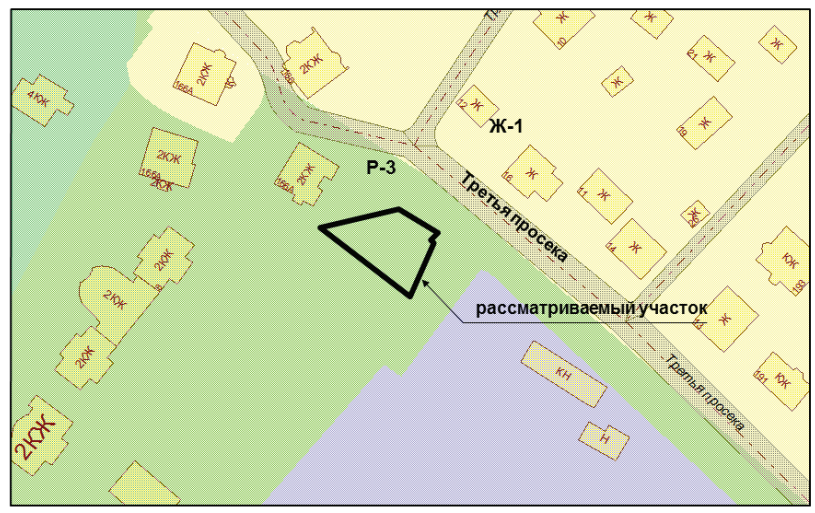

14. Земельный участок площадью 427 кв. м по адресу: просека Третья, с кад. номером 63:01:0637002:349 в Октябрьском районе
Изменение части зоны Р-3 на зону Ж-1

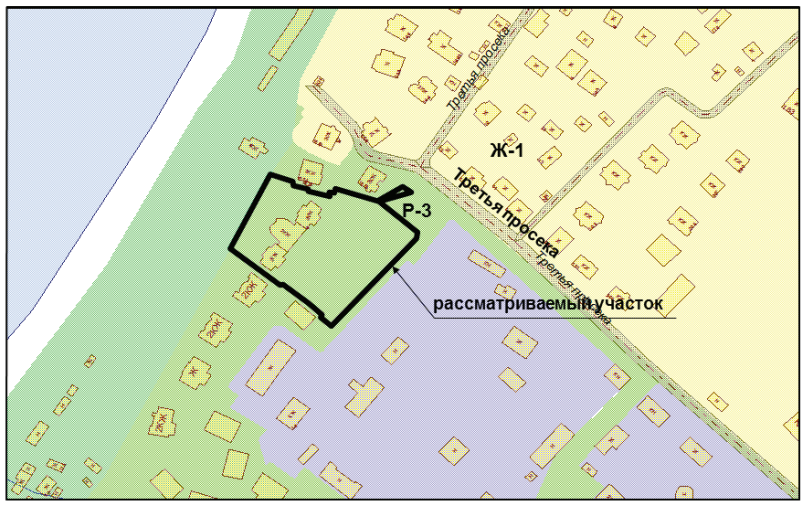

15. Земельный участок площадью 6350 кв. м по адресу: просека Третья, с кад. номером 63:01:0637002:1145 в Октябрьском районе
Изменение части зоны Р-3 на зону Ж-1

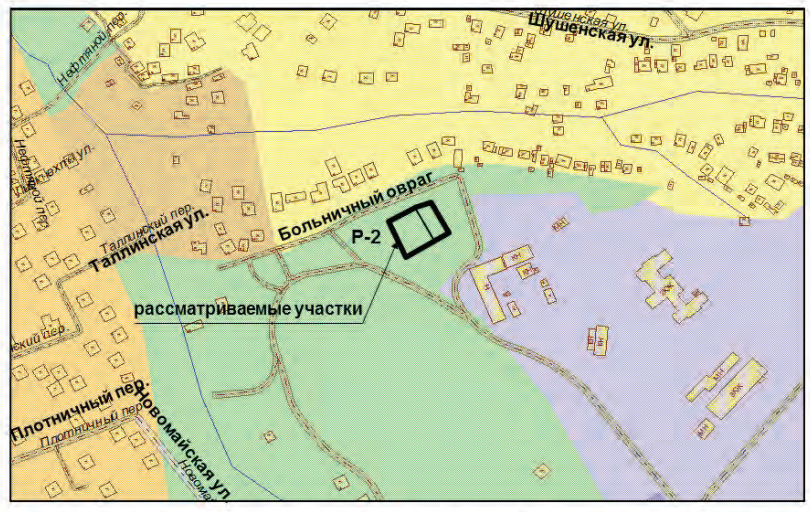

16. Земельные участки площадью 1381 кв. м по адресу: Больничный овраг, участок 29 в Октябрьском районе
Изменение части зоны Р-2 на зону Ж-1

Официальное опубликование

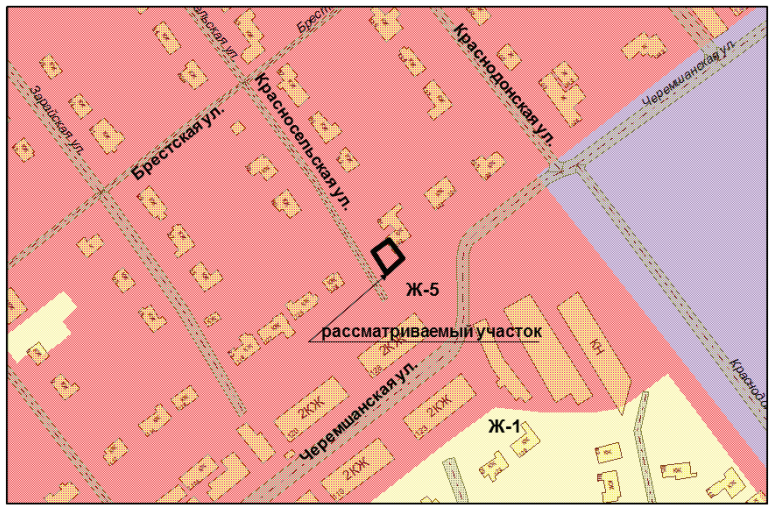

17. Земельный участок площадью 92 кв. м по адресу: ул. Черемшанская, с кад. кварталом 63:01:0716004 в Промышленном районе
Изменение части зоны Ж-5 на зону Ж-1

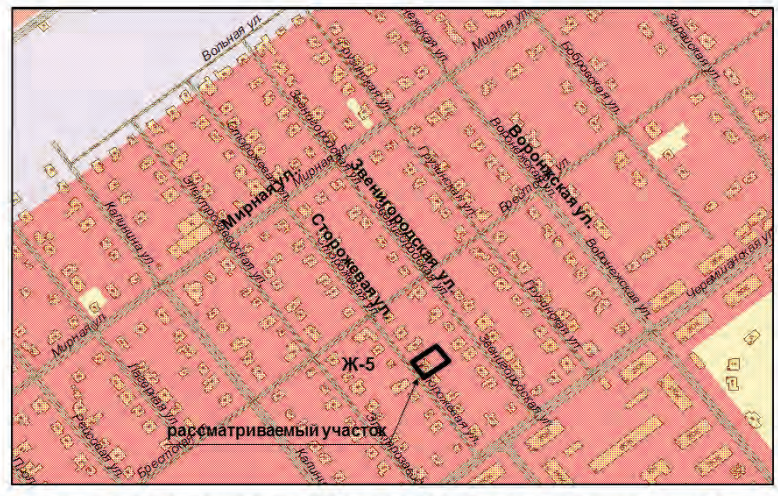

18. Земельный участок площадью 484 кв. м по адресу: ул. Сторожевая, участок 10 в Промышленном районе
Изменение части зоны Ж-5 на зону Ж-1

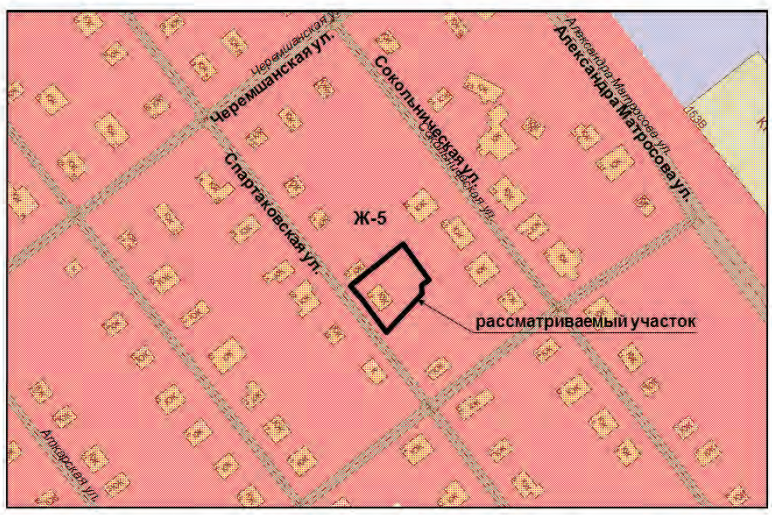

19. Земельный участок площадью 596 кв. м по адресу: ул. Спартаковская, д.19 в Промышленном районе
Изменение части зоны Ж-5 на зону Ж-1

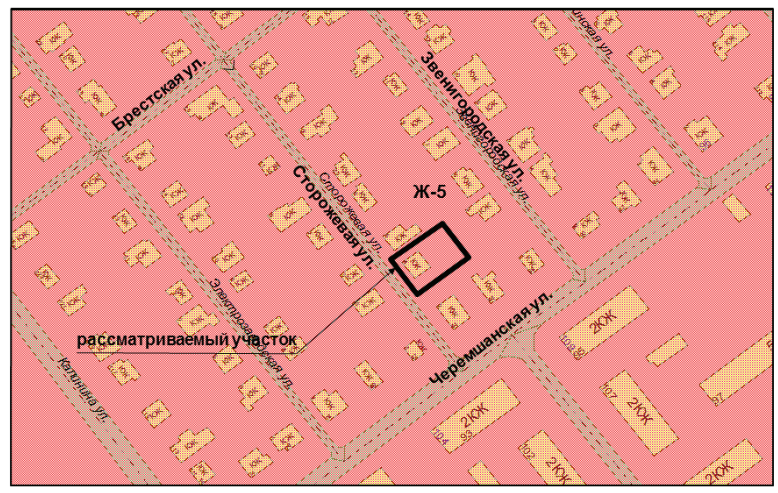

20. Земельный участок площадью 494 кв. м по адресу: ул. Сторожевая, 4 в Промышленном районе
Изменение части зоны Ж-5 на зону Ж-1

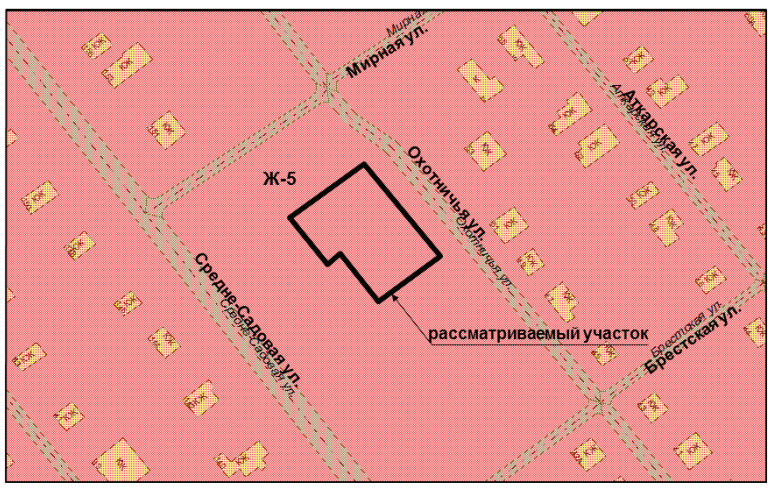

21. Земельный участок площадью 1100 кв. м по адресу: ул. Средне-Садовая/ул. Охотничья, участок б/н в Промышленном районе
Изменение части зоны Ж-5 на зону Ж-1

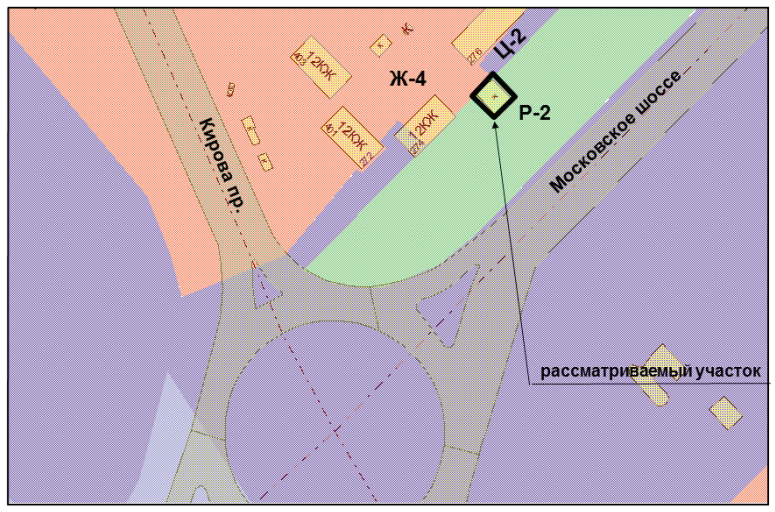

22. Земельный участок площадью 150 кв. м по адресу: Московское шоссе с кад. номером 63:01:0707007:3102 в Промышленном районе
Изменение частей зон Р-2, Ж-4 на зону Ц-2

Исполняющий обязанности руководителя Департамента градостроительства городского округа Самара Е.Ю.Бондаренко

ПРИЛОЖЕНИЕ № 2
к постановлению Администрации городского округа Самара
от 30.08.2017 №802

График проведения публичных слушаний по проекту о внесении изменений в Правила застройки и землепользования в городе Самаре, утвержденные постановлением Самарской Городской Думы от 26.04.2001 № 61, на август – ноябрь 2017 года

№ п/п	Наименование объекта	Дата публикации	Срок приема мнений (отзывов) жителей городского округа Самара, предложений и замечаний	Размещение экспозиции	Дата опубликования заключения
1	2	3	4	5	6
Кировский район					
1.	Земельный участок площадью 809,2 кв.м для использования под производственную деятельность по адресу: ул. Олимпийская, дом 57. Изменение части полосы отвода железной дороги на зону ПК-1 (зона предприятий и складов V-IV классов вредности (санитарно-защитные зоны – до 100 м))	31.08.2017	с 31.08.2017 до 27.10.2017	ул. Галактионовская, 132, Департамент градостроительства городского округа Самара	02.11.2017
2.	Земельный участок площадью 460,4 кв.м для использования под ведение садоводства по адресу: овраг «Артек», уч. № 70. Изменение части зоны Ж-1 (зона застройки индивидуальными жилыми домами) на зону Р-5 (зона садово-дачных участков и коллективных садов)	31.08.2017	с 31.08.2017 до 27.10.2017	ул. Галактионовская, 132, Департамент градостроительства городского округа Самара	02.11.2017
3.	Земельные участки площадью 43955,5 кв.м для ведения садоводства по адресу: железнодорожная платформа «Яблочная», массив № 12. Изменение части полосы отвода железной дороги на зону Р-5 (зона садово-дачных участков и коллективных садов)	31.08.2017	с 31.08.2017 до 27.10.2017	ул. Галактионовская, 132, Департамент градостроительства городского округа Самара	02.11.2017
Куйбышевский район					
1.	Земельный участок площадью 513 кв.м для использования под индивидуальное жилищное строительство по адресу: ул. Восстания, дом 178. Изменение части полосы отвода железной дороги на зону Ж-1 (зона застройки индивидуальными жилыми домами)	31.08.2017	с 31.08.2017 до 27.10.2017	ул. Галактионовская, 132, Департамент градостроительства городского округа Самара	02.11.2017

Официальное опубликование

2.	Земельный участок площадью 3543 кв.м для использования под спорт по адресу: КСП «Волгарь». Изменение частей зон ПК-1 (зона предприятий и складов V-IV классов вредности (санитарно-защитные зоны – до 100 м)) и Ж-4 (зона застройки многоэтажными жилыми домами) на зону Ц-4с (общественно-деловая зона для размещения объектов спортивно-зрелищного назначения)	31.08.2017	с 31.08.2017 до 27.10.2017	ул. Галактионовская, 132, Департамент градостроительства городского округа Самара	02.11.2017
Красноглинский район					
1.	Земельные участки площадью 428,2 кв.м для использования под индивидуальное жилищное строительство по адресу: п. Управленческий, ул. Ветвистая, участок № 8А. Изменение части зоны ПК-1 (зона предприятий и складов V-IV классов вредности (санитарно-защитные зоны – до 100 м)) на зону Ж-1 (зона застройки индивидуальными жилыми домами)	31.08.2017	с 31.08.2017 до 27.10.2017	ул. Галактионовская, 132, Департамент градостроительства городского округа Самара	02.11.2017
2.	Земельный участок площадью 1029,4 кв.м для использования под индивидуальное жилищное строительство по адресу: пос. Мехзавод, 23 км Московское шоссе, участок № 141. Изменение части зоны Р-3 (зона природных ландшафтов) на зону Ж-1 (зона застройки индивидуальными жилыми домами)	31.08.2017	с 31.08.2017 до 27.10.2017	ул. Галактионовская, 132, Департамент градостроительства городского округа Самара	02.11.2017
3.	Земельный участок площадью 413,6 кв.м для использования под индивидуальное жилищное строительство по адресу: СТ «Ротор», № 18Б. Изменение части зоны Р-3 (зона природных ландшафтов) на зону Ж-1 (зона застройки индивидуальными жилыми домами)	31.08.2017	с 31.08.2017 до 27.10.2017	ул. Галактионовская, 132, Департамент градостроительства городского округа Самара	02.11.2017
4.	Земельный участок площадью 7545,3 кв.м для использования под обеспечение вооруженных сил по адресу: 1253 Центральная ремонтная база радиолокационного вооружения. Изменение части зоны Ж-3 (зона застройки среднеэтажными жилыми домами) на зону ПК-1 (зона предприятий и складов V-IV классов вредности (санитарно-защитные зоны – до 100 м))	31.08.2017	с 31.08.2017 до 27.10.2017	ул. Галактионовская, 132, Департамент градостроительства городского округа Самара	02.11.2017
5.	Земельный участок площадью 944,3 кв.м для использования под индивидуальное жилищное строительство по адресу: п. Управленческий, на территории бывшего гипсового карьера, участок 16. Изменение части зоны Р-3 (зона природных ландшафтов) на зону Ж-1 (зона застройки индивидуальными жилыми домами)	31.08.2017	с 31.08.2017 до 27.10.2017	ул. Галактионовская, 132, Департамент градостроительства городского округа Самара	02.11.2017
6.	Земельный участок площадью 808 кв.м для ведения садоводства по адресу: Нижние Дойки, улица 5, дом 24. Изменение части зоны Р-3 (зона природных ландшафтов) на зону Ж-1 (зона застройки индивидуальными жилыми домами)	31.08.2017	с 31.08.2017 до 27.10.2017	ул. Галактионовская, 132, Департамент градостроительства городского округа Самара	02.11.2017
7.	Земельный участок площадью 103,5 кв.м для использования под индивидуальное жилищное строительство по адресу: пос. Мехзавод, ул. Усть-Каменогорская, д. 15. Изменение части зоны ПК-1 (зона предприятий и складов V-IV классов вредности (санитарно-защитные зоны – до 100 м)) на зону Ж-1 (зона застройки индивидуальными жилыми домами)	31.08.2017	с 31.08.2017 до 27.10.2017	ул. Галактионовская, 132, Департамент градостроительства городского округа Самара	02.11.2017
Октябрьский район					
1.	Земельный участок площадью 1843 кв.м для использования под отдельно стоящие жилые дома коттеджного типа на одну семью 1 – 3 этажа по адресу: ул. Шушенская, д. 50. Изменение частей зон Р-1 (зона центра рекреационных территорий) и Р-2 (зона парков, бульваров, набережных) на зону Ж-1 (зона застройки индивидуальными жилыми домами)	31.08.2017	с 31.08.2017 до 27.10.2017	ул. Галактионовская, 132, Департамент градостроительства городского округа Самара	02.11.2017
2.	Земельный участок площадью 427 кв.м для использования под индивидуальное жилищное строительство по адресу: просека Третья, с кадастровым номером 63:01:0637002:349. Изменение части зоны Р-3 (зона природных ландшафтов) на зону Ж-1 (зона застройки индивидуальными жилыми домами)	31.08.2017	с 31.08.2017 до 27.10.2017	ул. Галактионовская, 132, Департамент градостроительства городского округа Самара	02.11.2017
3.	Земельный участок площадью 6350 кв.м для использования под индивидуальное жилищное строительство по адресу: просека Третья, с кадастровым номером 63:01:0637002:1145. Изменение части зоны Р-3 (зона природных ландшафтов) на зону Ж-1 (зона застройки индивидуальными жилыми домами)	31.08.2017	с 31.08.2017 до 27.10.2017	ул. Галактионовская, 132, Департамент градостроительства городского округа Самара	02.11.2017
4.	Земельные участки площадью 1381 кв.м для использования под индивидуальное жилищное строительство по адресу: Больничный овраг, участок 29. Изменение части зоны Р-2 (зона парков, бульваров, набережных) на зону Ж-1 (зона застройки индивидуальными жилыми домами)	31.08.2017	с 31.08.2017 до 27.10.2017	ул. Галактионовская, 132, Департамент градостроительства городского округа Самара	02.11.2017
Промышленный район					
1.	Земельный участок площадью 92 кв.м для использования под индивидуальное жилищное строительство по адресу: ул. Черемшанская, с кадастровым кварталом 63:01:0716004. Изменение части зоны Ж-5 (зона жилой застройки иных видов) на зону Ж-1 (зона застройки индивидуальными жилыми домами)	31.08.2017	с 31.08.2017 до 27.10.2017	ул. Галактионовская, 132, Департамент градостроительства городского округа Самара	02.11.2017
2.	Земельный участок площадью 484 кв.м для использования под индивидуальное жилищное строительство по адресу: ул. Сторожевая, участок 10. Изменение части зоны Ж-5 (зона жилой застройки иных видов) на зону Ж-1 (зона застройки индивидуальными жилыми домами)	31.08.2017	с 31.08.2017 до 27.10.2017	ул. Галактионовская, 132, Департамент градостроительства городского округа Самара	02.11.2017
3.	Земельный участок площадью 596 кв.м для использования под индивидуальное жилищное строительство по адресу: ул. Спартаковская, д. 19. Изменение части зоны Ж-5 (зона жилой застройки иных видов) на зону Ж-1 (зона застройки индивидуальными жилыми домами)	31.08.2017	с 31.08.2017 до 27.10.2017	ул. Галактионовская, 132, Департамент градостроительства городского округа Самара	02.11.2017
4.	Земельный участок площадью 494 кв.м для использования под индивидуальное жилищное строительство по адресу: ул. Сторожевая, 4. Изменение части зоны Ж-5 (зона жилой застройки иных видов) на зону Ж-1 (зона застройки индивидуальными жилыми домами)	31.08.2017	с 31.08.2017 до 27.10.2017	ул. Галактионовская, 132, Департамент градостроительства городского округа Самара	02.11.2017
5.	Земельный участок площадью 1100 кв.м для использования под индивидуальное жилищное строительство по адресу: ул. Средне-Садовая / ул. Охотничья, участок б/н. Изменение части зоны Ж-5 (зона жилой застройки иных видов) на зону Ж-1 (зона застройки индивидуальными жилыми домами)	31.08.2017	с 31.08.2017 до 27.10.2017	ул. Галактионовская, 132, Департамент градостроительства городского округа Самара	02.11.2017
6.	Земельный участок площадью 150 кв.м для использования под магазин, бытовое обслуживание по адресу: Московское шоссе с кадастровым номером 63:01:0707007:3102. Изменение частей зон Р-2 (зона парков, бульваров, набережных) и Ж-4 (зона застройки многоэтажными жилыми домами) на зону Ц-2 (общественно-деловая зона городского значения)	31.08.2017	с 31.08.2017 до 27.10.2017	ул. Галактионовская, 132, Департамент градостроительства городского округа Самара	02.11.2017

Исполняющий обязанности руководителя Департамента градостроительства городского округа Самара Е.Ю.Бондаренко

АДМИНИСТРАЦИЯ ГОРОДСКОГО ОКРУГА САМАРА

ПОСТАНОВЛЕНИЕ

30.08.2017 №803

О подготовке проекта о внесении изменений в Правила застройки и землепользования в городе Самаре, утвержденные постановлением Самарской Городской Думы от 26.04.2001 № 61

В соответствии с Градостроительным кодексом Российской Федерации, Уставом городского округа Самара Самарской области, Правилами застройки и землепользования в городе Самаре, утвержденными постановлением Самарской Городской Думы от 26.04.2001 № 61, на основании заключения по результатам заседания Комиссии по застройке и землепользованию при Главе городского округа Самара от 30.06.2017 № КС-6-0-1 постановляю:

1. Подготовить проект о внесении изменений в Правила застройки и землепользования в городе Самаре, утвержденные постановлением Самарской Городской Думы от 26.04.2001 № 61 (далее – проект о внесении изменений в Правила), по поступившим предложениям физических и юридических лиц согласно приложению № 1.

2. Отклонить предложения физических и юридических лиц о внесении изменений в Правила застройки и землепользования в городе Самаре, утвержденные постановлением Самарской Городской Думы от 26.04.2001 № 61, согласно приложению № 2.

3. Комиссии по застройке и землепользованию при Главе городского округа Самара:

3.1. Обеспечить подготовку проекта о внесении изменений в Правила в срок не позднее 10 дней со дня принятия настоящего постановления.

3.2. Направить в Департамент градостроительства городского округа Самара для проведения проверки подготовленный проект о внесении изменений в Правила.

3.3. Организовать рассмотрение подготовленного проекта о внесении изменений в Правила на публичных слушаниях.

3.4. Представить Главе городского округа Самара подготовленный проект о внесении изменений в Правила с учетом положений о территориальном планировании, требований технических регламентов, результатов рассмотрения на публичных слушаниях.

4. Департаменту градостроительства городского округа Самара:

4.1. Осуществить проверку проекта о внесении изменений в Правила на соответствие требованиям технических регламентов, Генеральному плану городского округа Самара в течение 10 дней со дня его поступления.

4.2. Предоставить копии настоящего постановления заявителям, обратившимся с предложениями о внесении изменений в Правила застройки и землепользования в городе Самаре, утвержденные постановлением Самарской Городской Думы от 26.04.2001 № 61.

5. Управлению информации и аналитики Администрации городского округа Самара в течение 10 дней со дня принятия настоящего постановления обеспечить:

а) размещение настоящего постановления в сети Интернет на сайте Администрации городского округа Самара;

б) опубликование в газете «Самарская Газета».

6. Настоящее постановление вступает в силу со дня его принятия.

Контроль за выполнением настоящего постановления оставляю за собой.

Глава городского округа
О.Б.Фурсов

ПРИЛОЖЕНИЕ № 1
к постановлению Администрации городского округа Самара
от 30.08.2017 №803

Принятые предложения о внесении изменений в Правила застройки и землепользования в городе Самаре, утвержденные постановлением Самарской Городской Думы от 26.04.2001 № 61, в части изменения границ территориальных зон

№ п/п	Наименование объекта, заявитель	Правовая зона по КПЗ	Предлагаемое изменение зоны
1	2	3	4
Железнодорожный район			
1.	Земельный участок площадью 539 кв.м для использования под многоэтажное жилищное строительство по адресу: пер. Ново-Оренбургский, д. 12. (Заявитель – Коновалов И.Р.)	ПК-2	Ж-4
2.	Земельный участок площадью 436 кв.м для использования под деловое управление по адресу: ул. Неверова, д. 158. (Заявитель – Чигаева О.Н.)	полоса отвода железной дороги	ПК-1
3.	Земельный участок площадью 8122 кв.м для использования под склады по адресу: поселок Шмидта, улица Неверова, 150 А. (Заявитель – Сулейманова М.Х.)	полоса отвода железной дороги	ПК-1
Кировский район			
1.	Земельный участок площадью 1100 кв.м для использования под индивидуальное жилищное строительство с кадастровым номером 63:01:020:8004:1677 по адресу: Барбошина поляна, 9 линия (малая), 77 «а». (Заявитель – Стрепеткова В.В.)	Р-1 Р-5 Ц-5м	Ж-1
2.	Земельный участок площадью 597 кв.м для использования под индивидуальное жилищное строительство по адресу: ул. Тувинская, участок 1 В. (Заявитель – Ковалев Ю.В.)	Р-3	Ж-1
3.	Земельный участок площадью 160 кв.м для использования под магазин по адресу: ул. Стара Загора, с кадастровым номером 63:01:0217003:6254. (Заявитель - ООО «Юнис-Групп Интерпрайз»)	Р-2	Ц-2

Официальное опубликование

4.	Земельный участок площадью 646,6 кв.м для использования под жилой дом с кадастровым номером 63:01:0215003:623 по адресу: пос. Яблонька, ул. Засыпная, участок № 65. (Заявитель – Безгина А.С.)	ПК-1	Ж-1
5.	Земельный участок площадью 3593 кв.м для использования под объекты торговли с кадастровым номером 63:01:0219001:528 по адресу: 16 км Московского шоссе, участок № 1/2. (Заявитель – Ферапонтова Л.И.)	Р-3	Ц-2
6.	Земельный участок площадью 806 кв.м для использования под объекты торговли по адресу: 16 км Московского шоссе, с кадастровым номером 63:01:0219001:546. (Заявитель – Ферапонтова Л.И.)	Р-3	Ц-2
7.	Земельный участок площадью 765 кв.м для использования под индивидуальное жилищное строительство с кадастровым номером 63:01:0208002:2091 по адресу: Барбошина поляна, линия 12. (Заявитель – Мачуков Э.А.)	Р-4	Ж-1
8.	Земельный участок площадью 473 кв.м для использования под индивидуальное жилищное строительство с кадастровым номером 63:01:0208002:2092 по адресу: Барбошина поляна, линия 12. (Заявитель - Мачуков Э.А.)	Р-4	Ж-1
9.	Земельный участок площадью 709 кв.м для использования под индивидуальное жилищное строительство по адресу: Барбошина поляна, Девятая линия, участок 59 А. (Заявитель - Кутузова А.С.)	Р-4	Ж-1
10.	Земельный участок площадью 900 кв.м для использования под индивидуальное жилищное строительство по адресу: Барбошина поляна, 9 просека, участок 15-Б. (Заявитель – Колбехин В.Н.)	Р-4	Ж-1
11.	Земельный участок площадью 755,5 кв.м для использования под малоэтажную многоквартирную жилую застройку с кадастровым номером 63:01:0208003:1067 по адресу: Барбошина поляна, 11 линия, участок № 14-А. (Заявитель – Глухова Е.П.)	Р-5	Ж-2
12.	Земельные участки площадью 1041 кв.м для использования под малоэтажную многоквартирную жилую застройку с кадастровым номером 63:01:0000000:536 по адресу: Барбошина поляна, Двенадцатая линия, участок б/н. (Заявитель – Глухова Е.П.)	Р-5	Ж-2
13.	Земельный участок площадью 1158 кв.м для использования под малоэтажную многоквартирную жилую застройку с кадастровым номером 63:01:0208002:1081 по адресу: Барбошина поляна, линия 11, уч. 4 «а». (Заявитель – Глухова Е.П.)	Р-5 Рзв	Ж-2
14.	Земельный участок площадью 1298 кв.м для использования под малоэтажную многоквартирную жилую застройку с кадастровым номером 63:01:0208003:1141 по адресу: Барбошина поляна, ул. Ольховская, участок № 1. (Заявитель – Гаврилина Н.П.)	Р-5 Рзв зона не установлена	Ж-2 и установление зоны Ж-2
15.	Земельный участок площадью 574,4 кв.м для использования под малоэтажную многоквартирную жилую застройку с кадастровым номером 63:01:0208003:1055 по адресу: Барбошина поляна, 11 линия, участок № 6 а. (Заявитель – Глухов П.Ф.)	Р-5 Рзв зона не установлена	Ж-2 и установление зоны Ж-2
16.	Земельный участок площадью 838 кв.м для использования под малоэтажную многоквартирную жилую застройку с кадастровым номером 63:01:0208003:1136 по адресу: Барбошина поляна, 11-я линия, участок 6. (Заявитель – Глухов П.Ф.)	Рзв	Ж-2
	Красноглинский район		
1.	Земельный участок площадью 554 кв.м для использования под индивидуальное жилищное строительство по адресу: п. Мехзавод «Озерки». (Заявитель - Бизяев Н.Н.)	Р-3	Ж-1
2.	Земельный участок площадью 224 кв.м для использования под индивидуальное жилищное строительство с кадастровым номером 63:17:2502021:0025 по адресу: п. Горелый Хутор, участок № 21. (Заявитель – Тимофеева О.В.)	зона не установлена	установление зоны Ж-1
3.	Земельный участок площадью 206466 кв.м для использования под садоводство по адресу: Красноглинский р-он, кад. кварталы: 63:01:0324001, 63:01:0323004. (Заявитель – председатель НСДиОТ «Красная поляна» Каньшин С.В.)	Р-3	Ж-1
	Куйбышевский район		
1.	Земельный участок площадью 26721 кв.м для использования под туристическое обслуживание по адресу: КСП «Волгарь», с кадастровым номером 63:01:0410007:2518. (Заявитель – РОО «Союз народов Самарской области»)	Ж-1 Р-3 Рзв	Р-1
2.	Земельный участок площадью 84726 кв.м для использования под туристическое обслуживание по адресу: КСП «Волгарь», с кадастровым номером 63:01:0410007:2522. (Заявитель – РОО «Союз народов Самарской области»)	Ж-1 Р-3 полоса отвода железной дороги	Р-1
3.	Земельный участок площадью 46538 кв.м для использования под объекты торговли (торговые центры, торгово-развлекательные центры (комплексы)) по адресу: Куйбышевский район, КСП «Волгарь», с кадастровым номером 63:01:0410007:1396. (Заявитель – ООО «Шард»)	Ж-4 Р-3 Р-4	Ц-2
4.	Земельный участок площадью 80131,5 кв.м для использования под земельные участки (территории) общего пользования по адресу: в границах улиц Саратовской, Тамбовской, Хасановской, Саратовского переулка. (Заявитель – Департамент градостроительства г.о. Самара)	Ж-1 Ж-4 ПК-1	Р-2
5.	Земельные участки площадью 500 кв.м для использования под садоводство с кадастровыми номерами 63:01:0410007:729, 63:01:0410008:636 по адресу: СДТ «Дубки», с/з «Волгарь», участок 100. (Заявитель – Родина Е.Г.)	Ж-1 Рзв	Р-5
	Октябрьский район		
1.	Земельный участок площадью 109,7 кв.м для использования под магазины по адресу: проспект Карла Маркса / ул. Революционная / Московское шоссе. (Заявитель – Производственный кооператив «Старт»)	ПК-1	Ц-2
2.	Земельный участок площадью 445 кв.м для использования под индивидуальное жилищное строительство с кадастровыми номерами 63:01:0000000:9971, 63:01:0634009:800 по адресу: ул. Днепростроевская, дом 3. (Заявитель – Ладнов В.С.)	Ж-5	Ж-1
3.	Земельный участок площадью 3534 кв.м для использования под индивидуальный жилой дом по адресу: Третья просека, с кадастровым номером 63:01:0637004:772. (Заявители – Бароновская М.Г., Шматков Э.В.)	Р-5 Р-3	Ж-1
4.	Земельный участок площадью 42 кв.м для использования под коммунальное обслуживание по адресу: Просека 3, с кадастровым номером 63:01:0637004:688. (Заявитель – ООО «Энерго»)	Р-5 Р-3	Ж-1

	Промышленный район		
1.	Земельный участок площадью 298 кв.м для использования под индивидуальное жилищное строительство по адресу: улица Ольховская, участок 6 «Б». (Заявители – Сундеев В.А., Репина И.В.)	Р-2	Ж-1
2.	Земельный участок площадью 585 кв.м для использования под индивидуальное жилищное строительство с кадастровым номером 63:01:0702004:741 по адресу: Барбошина поляна, Просека 9, участок 18. (Заявитель – Анипченко А.А.)	Р-2	Ж-1
3.	Земельный участок площадью 1193 кв.м для использования под индивидуальное жилищное строение с кадастровыми номерами 63:01:0703007:665, 63:01:0208003:911 по адресам: Линия 5 (Барбошина поляна), участок 47-А; Барбошина поляна, линия 5, дом 47. (Заявитель – Лемаев Д.А.)	Р-5 Р-2	Ж-1
4.	Земельный участок площадью 744,1 кв.м для использования под индивидуальное жилищное строительство с кадастровым номером 63:01:0718001:596 по адресу: ул. Стометровый проезд, участок № 38 (старый № 83). (Заявитель – Петрищева Н.П.)	Ж-5	Ж-1
5.	Земельный участок площадью 597 кв.м для использования под индивидуальное жилищное строительство с кадастровым номером 63:01:0701002:584 по адресу: ул. Болдинская, участок № 40. (Заявитель – Щипов Ю.А.)	Ж-5	Ж-1
6.	Земельный участок площадью 605 кв.м для использования под индивидуальное жилищное строительство по адресу: ул. Болдинская, участок № 17. (Заявитель – Шкодина Т.В.)	Ж-5	Ж-1
7.	Земельный участок площадью 349 кв.м для использования под индивидуальное жилищное строительство по адресу: ул. Болдинская, с кадастровым номером 63:01:0718001:1332. (Заявитель – Удоева Л.Н.)	Ж-5	Ж-1
8.	Земельный участок площадью 334 кв.м для использования под индивидуальное жилищное строительство по адресу: ул. Болдинская, с кадастровым номером 63:01:0718001:1333. (Заявитель – Можнов С.В.)	Ж-5	Ж-1
9.	Земельный участок площадью 597 кв.м для использования под индивидуальное жилищное строительство по адресу: ул. Болдинская, д. 38, с кадастровым номером 63:01:0718001:628. (Заявитель – Анненков И.М.)	Ж-5	Ж-1
10.	Земельный участок площадью 434 кв.м для использования под индивидуальное жилищное строительство по адресу: ул. Болдинская, д. 19, с кадастровым номером 63:01:0718001:1213. (Заявители – Мельникова М.В., Вахтина М.В.)	Ж-5	Ж-1
11.	Земельный участок площадью 560 кв.м для использования под индивидуальное жилищное строительство по адресу: ул. Болдинская, участок № 23, с кадастровым номером 63:01:0703002:1462. (Заявители – Ромащенко А.В., Папанина Г.В.)	Ж-5	Ж-1
12.	Земельный участок площадью 169 кв.м для использования под индивидуальное жилищное строительство с кадастровыми номерами 63:01:0718001:1234, 63:01:0718001:1233, 63:01:0718001:1232 по адресу: улица Болдинская, участок № 36 «А», № 36 «Б», № 36 «В». (Заявитель – Лобанова Е.В.)	Ж-5	Ж-1
13.	Земельный участок площадью 2538 кв.м для использования под религиозное использование по адресу: ул. Ставропольская, с кадастровым номером 63:01:0722003:519. (Заявитель – приход Храма в честь иконы божией матери «Умиление»)	Ц-2 Р-2	Ц-5к
14.	Земельный участок площадью 1784,3 кв.м для использования под индивидуальный жилой дом с кадастровым номером 63:01:0702002:43 по адресу: Барбошина поляна, Просека 8. (Заявитель – Зверева Г.А.)	Р-5 Рзв	Ж-1
15.	Земельный участок площадью 1287 кв.м для использования под индивидуальный жилой дом по адресу: ул. Солнечная, д. 30А корпус 2. (Заявитель – Спиркина Т.В.)	Ц-4с	Ж-2
16.	Земельный участок площадью 1152 кв.м для использования под индивидуальный жилой дом по адресу: ул. Солнечная, д. 30 Б корп. 10. (Заявитель – Алексенко П.В.)	Ц-4с	Ж-2
17.	Земельный участок площадью 942 кв.м для использования под индивидуальный жилой дом по адресу: ул. Солнечная, д. 30б корп. 5. (Заявитель – Уполовникова Т.С.)	Ц-4с	Ж-2
18.	Земельный участок площадью 526,7 кв.м для использования под индивидуальный жилой дом с кадастровыми номерами 63:010312001:782, 63:010312001:781, 63:010312001:0005 по адресам: пос. Красная Глинка, СДТ «Ласточка-2»; п. Дома ЭМО, Третья улица, дом 8а; по ул. 3-й, дом № 8. (Заявитель – Уколова А.В.)	Р-3	Ж-1
19.	Земельный участок площадью 1287 кв.м для использования под индивидуальный жилой дом по адресу: пос. Дома ЭМО, ул. Третья, участок № 9. (Заявитель – Милькина Е.А.)	Р-3	Ж-1
20.	Земельный участок площадью 18635,5 кв.м для использования под объекты торговли по адресу: Московское шоссе, 163 А, 163 «Б». (Заявитель – ООО «Рейтинг»)	Ж-4 Ц-3 Ц-4с Р-2	Ц-2
	Самарский район		
1.	Земельный участок площадью 812,9 кв.м для использования под культурное развитие (проектирование и реставрация с приспособлением для современного использования памятника истории и культуры здания бывшего ресторана «Аквариум» по адресу: ул. Самарская. (Заявитель – ГКУ «УКС»)	Ж-3	Ц-1
2.	Земельный участок площадью 65,1 кв.м для использования под среднеэтажный жилой дом по адресу: ул. Самарская. (Заявитель – ГКУ «УКС»)	Ц-1	Ж-3
	Советский район		
1.	Земельные участки площадью 8556,4 кв.м для использования под склады по адресу: ул. Коленчатая, 41. (Заявитель – ПМРСК «Куйбышевагропромремстроймонтаж»)	Ж-1	ПК-1
2.	Земельный участок площадью 1763,4 кв.м для использования под многоэтажную жилую застройку (высотную застройку) по адресу: ул. Антонова-Овсеенко, с кадастровым номером 63:01:0901004:1871. (Заявители – Ахременко В.В., Ахременко А.В.)	Ц-3	Ж-4
3.	Земельный участок площадью 32431,9 кв.м для использования под строительную промышленность по адресу: ул. Калинина, с кадастровым номером 63:01:0925007:727. (Заявитель – ООО «Бетон-М»)	ПК-3	ПК-1
4.	Земельный участок площадью 21334 кв.м для использования под земельные участки (территории) общего пользования, коммунальное обслуживание по адресу: в границах улиц Ивана Булкина, Антонова-Овсеенко, Карбышева, Дыбенко. (Заявитель – «Виктор и Ко Мега Парк»)	Ц-3 Рзв	Ц-2

Исполняющий обязанности руководителя Департамента градостроительства городского округа Самара Е.Ю.Бондаренко

Официальное опубликование

ПРИЛОЖЕНИЕ № 2
к постановлению Администрации городского округа Самара
от 30.08.2017 №803

Отклоненные предложения о внесении изменений в Правила
застройки и землепользования в городе Самаре, утвержденные постановлением Самарской Городской Думы
от 26.04.2001 № 61, в части изменения границ территориальных зон

№ п/п	Наименование объекта, заявитель	Правовая зона по КПЗ	Предлагаемое изменение зоны	Причина отказа
1	2	3	4	5
Железнодорожный район				
1.	Земельный участок площадью 521 кв.м для использования под многоэтажную жилую застройку (высотную застройку), объекты гаражного назначения с кадастровым номером 63:01:0109004:1285 по адресу: ул. Тверская, д. 142. (Заявитель – Кибардин В.Ю.)	Ж-4	Ц-3	Отказать в рассмотрении на публичных слушаниях в связи с несоответствием Генеральному плану г.о. Самара
Кировский район				
1.	Земельный участок площадью 11497,6 кв.м для использования под обслуживание автотранспорта по адресу: 762 квартал, ул. Мирная, 3. (Заявитель – Еремкина С.В.)	ПК-1 Рзв	ПК-2	Отказать в рассмотрении на публичных слушаниях в связи с несоответствием Генеральному плану г.о. Самара
2.	Земельный участок площадью 1351 кв.м для использования под склады по адресу: ул. Трудящихся, участок № 24. (Заявитель – Шарифулина О.А.)	Ж-1	ПК-1	Отказать в рассмотрении на публичных слушаниях в связи с несоответствием Генеральному плану г.о. Самара
3.	Земельный участок площадью 797 кв.м для использования под магазины с кадастровым номером 63:01:0208004:3407 по адресу: Барбошина поляна, ул. 5 линия, № 110. (Заявители – Ершов И.В.,Евстафейкин А.П.)	Р-2	Ж-2	Отказать в рассмотрении на публичных слушаниях в связи с несоответствием Генеральному плану г.о. Самара
4.	Земельный участок площадью 465 кв.м для использования под садоводство с кадастровым номером 63:01:0215003:567 по адресу: пос. Яблонька, ул. Долинная, уч-к № 65. (Заявитель – Кретов И.Н.)	ПК-1	Р-5	Отказать в рассмотрении на публичных слушаниях в связи с несоответствием Генеральному плану г.о. Самара
5.	Земельный участок площадью 1173 кв. м для использования под бытовое обслуживание, магазин, общественное питание с кадастровым номером 63:01:0248050:1740 по адресу: пос. Зубчаниновка, ул. Чекистов, участок 2А. (Заявитель – Алиев Н.Х.)	Ж-1	Ж-2	Отказать в рассмотрении на публичных слушаниях в связи с несоответствием Генеральному плану г.о. Самара
6.	Земельный участок площадью 519,7 кв.м для использования под индивидуальное жилищное строительство с кадастровым номером 63:01:0202002:784 по адресу: Студеный Овраг, Третья линия, участок 2 Б. (Заявитель – Сверчков Ю.П.)	Р-3	Ж-1	Отказать в рассмотрении на публичных слушаниях в связи с несоответствием Генеральному плану г.о. Самара
7.	Земельный участок площадью 1389 кв.м для использования под индивидуальное жилищное строительство с кадастровым номером 63:01:0202002:34 по адресу: Студеный Овраг, 3 линия, участок 2 «А». (Заявитель – Шадрин Ю.В.)	Р-3	Ж-1	Отказать в рассмотрении на публичных слушаниях в связи с несоответствием Генеральному плану г.о. Самара
8.	Земельный участок площадью 1058 кв.м для использования под индивидуальное жилищное строительство с кадастровым номером 63:01:0202002:785 по адресу: ул. Студеный овраг, Третья линия, участок 2 А. (Заявитель – Шадрин Ю.В.)	Р-3	Ж-1	Отказать в рассмотрении на публичных слушаниях в связи с несоответствием Генеральному плану г.о. Самара
9.	Земельный участок площадью 1242,7 кв.м для использования под индивидуальное жилищное строительство по адресу: Барбошина поляна, ул. Берег реки Волги, д. б/н. (Заявитель – Бликов Е.В.)	Р-1 Р-2	Ж-1	Отказать в рассмотрении на публичных слушаниях в связи с несоответствием Генеральному плану г.о. Самара
Красноглинский район				
1.	Земельный участок площадью 686,5 кв.м для использования под садоводство по адресу: Сорокины Хутора, 17-я линия, участок № 1. (Заявитель – Алексеева М.В.)	Р-3	Ж-1	Отказать в рассмотрении на публичных слушаниях в связи с несоответствием Генеральному плану г.о. Самара
2.	Земельный участок площадью 246,2 кв.м для использования под садоводство по адресу: «Горелый Хутор», СГНПП «Труд», массив 5, улица 2, участок 57. (Заявитель – Юлтимирова Е.И.)	зона не уста-новлена	уста-новление зоны Р-5	Отказать в рассмотрении на публичных слушаниях в связи с несоответствием Генеральному плану г.о. Самара
Октябрьский район				
1.	Земельный участок площадью 105,2 кв.м для использования под индивидуальный жилой дом по адресу: ул. Волжская / Волжский пер., д. 44 / д. 19. (Заявитель – Яровой С.В.)	Ж-5 Ж-4	Ж-1	Отказать в рассмотрении на публичных слушаниях в связи с несоответствием Генеральному плану г.о. Самара
Советский район				
1.	Земельный участок площадью 786,6 кв.м для использования под склады по адресу: в границах Советского и Железнодорожного районов по ул. Набережной реки Самары. (Заявитель – ООО «Нижний Пирс Самара»)	зона не уста-новлена	уста-новление зоны ПК-1	Отказать в рассмотрении на публичных слушаниях в связи с несоответствием Генеральному плану г.о. Самара

Исполняющий обязанности руководителя Департамента градостроительства городского округа Самара Е.Ю.Бондаренко

АДМИНИСТРАЦИЯ ГОРОДСКОГО ОКРУГА САМАРА

ПОСТАНОВЛЕНИЕ

31.08.2017 № 810

О внесении изменений в муниципальную программу городского округа Самара «Развитие сферы банно-прачечных услуг в городском округе Самара» на 2009-2018 годы, утвержденную решением Думы городского округа Самара от 11.12.2008 № 675

В соответствии с Бюджетным кодексом Российской Федерации, постановлением Администрации городского округа Самара от 12.10.2015 № 1126 «Об утверждении Порядка разработки, реализации и оценки эффективности муниципальных программ городского округа Самара» постановляю:

1. Внести в муниципальную программу городского округа Самара «Развитие сферы банно-прачечных услуг в городском округе Самара» на 2009-2018 годы, утвержденную решением Думы городского округа Самара от 11.12.2008 № 675 (далее – Программа), следующие изменения:

1.1. В разделе «Объемы и источники финансирования» паспорта Программы:

1.1.1. Абзацы первый и второй изложить в следующей редакции:

«Планируемые финансовые затраты на реализацию Программы составляют 128 783,1 тыс. рублей, в том числе:
средства бюджета городского округа Самара – 120 183,1 тыс. рублей, из них:».

1.1.2. Абзац одиннадцатый изложить в следующей редакции:

«в 2017 г. – 20 807,5 тыс. руб.;».

1.2. В Программе:

1.2.1. В разделе «Источники финансирования Программы с распределением по годам и объемам»:

1.2.1.1. Абзацы второй и третий изложить в следующей редакции:

«Общий объем финансирования мероприятий Программы составляет 128 783,1 тыс. рублей, в том числе:
из средств бюджета городского округа Самара – 120 183,1 тыс. рублей, из них:».

1.2.1.2. Абзац двенадцатый изложить в следующей редакции:

«в 2017 г. – 20 807,5 тыс. руб.;».

1.2.2. Пункт 10 таблицы раздела «Целевые индикаторы и показатели, характеризующие ход и итоги реализации Программы» изложить в следующей редакции:

10.	Количество напечатанных талонов на льготный помыв	шт.	-	-	181608	200000	527136	212400	1121144

1.3. Приложение № 1 к Программе изложить в редакции согласно приложению к настоящему постановлению.

2. Настоящее постановление вступает в силу со дня его официального опубликования.

3. Контроль за выполнением настоящего постановления возложить на заместителя главы городского округа – руководителя Департамента промышленности, предпринимательства, туризма, потребительского рынка товаров и услуг Администрации городского округа Самара Андриянова А.В.

Глава городского округа О.Б.Фурсов

ПРИЛОЖЕНИЕ
к постановлению Администрации
городского округа Самара
от 31.08.2017 № 810

ПРИЛОЖЕНИЕ № 1
к муниципальной программе городского округа Самара
“Развитие сферы банно-прачечных услуг в городском округе Самара”
на 2009 - 2018 годы

Перечень основных мероприятий муниципальной программы городского округа Самара “Развитие сферы банно-прачечных услуг в городском округе Самара” на 2009 - 2018 годы

№ п/п	Наименование мероприятия	Срок исп.	Исполнитель	Главный распоряди-тель средств бюджета городского округа Самара	Финансовое обеспечение																						Итого
					Средства предприятия (тыс. руб.)											Бюджет городского округа Самара (тыс. руб.)											
					2009	2010	2011	2012	2013	2014	2015	2016	2017	2018	всего	2009	2010	2011	2012	2013	2014	2015	2016	2017	2018	всего	
Раздел 1. Проектирование, реконструкция и строительство котельных, проектирование и капитальный ремонт бань, закупка оборудования для бань и прачечных																											
1.	Проектирование и капитальный ремонт бани №1 по ул. Пионерской, 45	2013	ДПРУ, МП КБУ	ДПРУ					500,0						500,0					5600,0						5600,0	6100,0
1.1.	Проектирование и капитальный ремонт бани №1 по ул. Пионерской, 45 (ремонт общих отделений, кровли, вестибюля, фасада)	2017	ДППТПРТУ, МП КБУ	ДППТПРТУ									500,0		500,0									1000,0		1000,0	1500,0

2.	Проектирование и капитальный ремонт бани №2 по ул. Самарской, 140 (ремонт общих отделений, кровли)	2014	ДПРУ, МП КБУ	ДПРУ						500,0					500,0						5000,0					5000,0	5500,0
3.	Проектирование, реконструкция котельной, монтаж котельного и технологического оборудования при бане №4 по ул. Бр. Коростелевых,47	2009-2010	ДСА, МП КБУ	ДСА	168,7	1831,3									2000,0	2476,1	10423,5									12899,6	
4.	Проектирование и реконструкция котельной, монтаж оборудования при бане №17 по ул. Флотской, 19	2011	ДСА	ДСА											0,0			1219,0								1219,0	1219,0
5.	Проектирование и строительство автономной котельной при бане №20 по ул. Калининградской, 16	2013	ДСА, МП КБУ	ДСА					900,0						900,0											0,0	900,0
5.1.	Проектирование и капитальный ремонт бани №20 по ул. Калининградской, 16 (ремонт общих отделений, вестибюля)	2018	ДППТПРТУ, МП КБУ	ДППТПРТУ										500,0	500,0										2500,0	2500,0	3000,0
6.	Проектирование и капитальный ремонт бани №22 по ул. Стандартной, 100	2013	ДПРУ, МП КБУ	ДПРУ					500,0						500,0					3000,0						3000,0	3500,0
6.1.	Проектирование и капитальный ремонт бани №22 по ул. Стандартной, 100 (ремонт общих отделений, фасада, кровли)	2016, 2017	ДППТПРТУ, МП КБУ	ДППТПРТУ								500,0	500,0		1000,0									2450,0		2450,0	3450,0
7.	Капитальный ремонт бани пос. Управленческий, ул. Симферопольская, 23	2010-2011	ДПРУ МП КБ	ДПРУ		810,0	890,0								1700,0		880,0	350,0								1230,0	2930,0
8.	Ремонт бани: Красная Глинка, квартал 3	2013	ДПРУ МП КБ	ДПРУ					500,0						500,0					1000,0						1000,0	1500,0
8.1.	Ремонт бани: Красная Глинка, квартал 3 (ремонт фасада, кровли, вестибюля)	2018	ДПРУ/ ДППТПРТУ МП КБ	ДПРУ/ ДППТПРТУ											0,0										1104,0	1104,0	1104,0
9.	Закупка оборудования для бань и прачечных МП КБУ и МП КБ	2012	ДПРУ МП КБУ МП КБ	ДПРУ															1000,0							1000,0	1000,0
ИТОГО по разделу:					168,7	2641,3	890,0	0,0	2400,0	500,0	0,0	500,0	1000,0	500,0	8600,0	2476,1	11303,5	1569,0	1000,0	9600,0	5000,0	0,0	0,0	3450,0	3604,0	38002,6	46602,6

Официальное опубликование

Раздел 2. Проектирование и строительство бань																											
1.	Строительство бани по ул. Флотской, 19 в Куйбышевском районе	2013	ДСА	ДСА											0,0					300,0			0,0			300,0	300,0
2.	Строительство бани в пос. Рубежное		ДСА	ДСА											0,0											0,0	0,0
ИТОГО по разделу:					0,0	0,0	0,0	0,0	0,0	0,0	0,0	0,0	0,0	0,0	0,0	0,0	0,0	0,0	0,0	300,0	0,0	0,0	0,0	0,0	0,0	300,0	300,0
Раздел 3. Организация льготного помыва граждан в общих отделениях бань																											
1.	Организация льготного помыва граждан в общих отделениях бань по тарифам, установленным Администрацией городского округа Самара	2015-2018	ДПРУ/ ДППТПРТУ	ДПРУ/ ДППТПРТУ											0,0							23160,0	20000,0	17209,9	21240,0	81609,9	81609,9
2.	Обеспечение изготовления талонов на льготный помыв	2015-2018	ДПРУ/ ДППТПРТУ	ДПРУ/ ДППТПРТУ											0,0							40,5	41,0	147,6	41,5	270,6	270,6
ИТОГО по разделу:					0,0	0,0	0,0	0,0	0,0	0,0	0,0	0,0	0,0	0,0	0,0	0,0	0,0	0,0	0,0	0,0	0,0	23200,5	20041,0	17357,5	21281,5	81880,5	81880,5
ВСЕГО по Программе:					168,7	2641,3	890,0	0,0	2400,0	500,0	0,0	500,0	1000,0	500,0	8600,0	2476,1	11303,5	1569,0	1000,0	9900,0	5000,0	23200,5	20041,0	20807,5	24885,5	120183,1	128783,1

Заместитель главы городского округа - руководитель Департамента промышленности, предпринимательства, туризма, потребительского рынка товаров и услуг Администрации городского округа Самара
А.В.Андриянов

АДМИНИСТРАЦИЯ ГОРОДСКОГО ОКРУГА САМАРА

ПОСТАНОВЛЕНИЕ

31.08.2017 № 811

О внесении изменений в муниципальную программу городского округа Самара «Стимулирование развития жилищного строительства в городском округе Самара» на 2012 – 2017 годы, утвержденную постановлением Администрации городского округа Самара от 01.07.2011 № 750

В соответствии с Федеральным законом от 06.10.2003 № 131-ФЗ «Об общих принципах организации местного самоуправления в Российской Федерации», постановлением Правительства Самарской области от 27.11.2013 № 684 «Об утверждении государственной программы Самарской области «Развитие жилищного строительства в Самарской области» до 2020 года», Уставом городского округа Самара, постановлением Администрации городского округа Самара от 12.10.2015 № 1126 «Об утверждении Порядка разработки, реализации и оценки эффективности муниципальных программ городского округа Самара», решением Думы городского округа Самара от 02.02.2017 № 173 «О внесении изменений в Решение Думы городского округа Самара от 17 ноября 2016 года № 156 «О бюджете городского округа Самара Самарской области на 2017 год и на плановый период 2018 и 2019 годов» постановляю:

1. Внести в муниципальную программу городского округа Самара «Стимулирование развития жилищного строительства в городском округе Самара» на 2012 – 2017 годы, утвержденную постановлением Администрации городского округа Самара от 01.07.2011 № 750 (далее – Программа), следующие изменения:

1.1. Абзацы первый – седьмой раздела «Объемы и источники финансирования программных мероприятий» паспорта Программы изложить в следующей редакции:

«Объем финансирования Программы за счет средств бюджета городского округа Самара составляет 2 087 974,5 тыс. рублей, в том числе:

в 2012 году – 342 886,1 тыс. рублей;
в 2013 году – 201 756,1 тыс. рублей;
в 2014 году – 543 657,6 тыс. рублей;
в 2015 году – 557 605,2 тыс. рублей;
в 2016 году – 264 444,6 тыс. рублей;
в 2017 году – 177 624,9 тыс. рублей.».

1.2. Абзацы третий – девятый раздела 5 «Источники финансирования Программы с распределением по годам и объемам, обоснование ресурсного обеспечения Программы» Программы изложить в следующей редакции:

«Объем финансирования, необходимый для реализации мероприятий Программы за счет средств бюджета городского округа Самара, составляет 2 087 974,5 тыс. рублей, в том числе:

в 2012 году – 342 886,1 тыс. рублей;
в 2013 году – 201 756,1 тыс. рублей;
в 2014 году – 543 657,6 тыс. рублей;
в 2015 году – 557 605,2 тыс. рублей;
в 2016 году – 264 444,6 тыс. рублей;
в 2017 году – 177 624,9 тыс. рублей.».

1.3. Приложение № 2 к Программе изложить в редакции согласно приложению № 1 к настоящему постановлению.

1.4. Приложение № 3 к Программе изложить в редакции согласно приложению № 2 к настоящему постановлению.

2. Настоящее постановление вступает в силу со дня его официального опубликования и распространяет свое действие на правоотношения, возникшие с 7 февраля 2017 г.

Контроль за выполнением настоящего постановления оставляю за собой.

Глава городского округа
О.Б.Фурсов

ПРИЛОЖЕНИЕ № 1
к постановлению Администрации
городского округа Самара
от 31.08.2017 № 811

ПРИЛОЖЕНИЕ № 2
к муниципальной программе
городского округа Самара «Стимулирование
развития жилищного строительства
в городском округе Самара»
на 2012 - 2017 годы

Общая сметная стоимость проектирования, строительства и реконструкции объектов
с разбивкой освоения средств по годам

№ п/п	Наименова-ние объектов	Главный распоряди-тель средств	Ответственный исполнитель, заказчик (получатель) средств	Срок реализации мероприятия	Сметная стои-мость, тыс. руб.	В том числе по годам, тыс. руб.					
						2012	2013	2014	2015	2016	2017
1	2	3	4	5	6	7	8	9	10	11	12
1.	Проектирование, строительство и реконструкция объектов социальной инфраструктуры (детские дошкольные общеобразователь-ные учреждения – детские сады)	Департамент строительства и архитектуры г.о. Самара/ Департамент градостроительства г.о. Самара	Департамент строительства и архитектуры г.о. Самара/ Департамент градостроительства г.о. Самара	2012-2017 гг.	994 541,5	335 767,1	128 725,8	352 305,8	83 562,2	1 606,2	92 574,4
	в том числе:										
1.1.	Жилой район «Волгарь» в Куйбышевском районе г.о. Самара (жилые дома со встроенно-пристроенными нежилыми помещениями и отдельно стоящие объекты общественного, бытового, социально-культурного и торгового назначения). 2 – 5 микрорайоны. Детский сад на 115 мест, 4 квартал микрорайона 2А			2012-2016 гг.	132 003,4	53 012,3	53 012,3	23 508,4	1 235,2	1 235,2	0

1.2.	Жилой район «Волгарь» в Куйбышевском районе г.о. Самара, 7 квартал, 2 Б микрорайон. Детский сад			2015,2017 гг.	172 241,5	0	0	0	79 667,1	0,0	92574,4
1.3.	Детский сад в п. Озерный (район Киркомбината № 6) г.о. Самара			2012-2015 гг.	160 002,9*1	91 822,8	1 000,0	64 891,2	2 288,9	0	0
1.4.	Малоэтажная жилая секционная застройка и детский сад (11 очередь строительства) Самарская область, г. Самара, Красноглинский район, пос. Красный Пахарь. Детский сад на 350 мест			2012-2016 гг.	259 343,9	95 466,0	44 077,3	119 429,6	185,5	185,5	0
1.5.	Малоэтажная жилая секционная застройка и детский сад (12 очередь строительства) Самарская область, г. Самара, Красноглинский район, пос. Красный Пахарь. Детский сад на 350 мест			2012-2016 гг.	270 949,8	95 466,0	30 636,2	144 476,6	185,50	185,5	0
2.	Проектирование, строительство объектов социальной инфраструктуры (школьные общеобразователь-ные учреждения - школы)	Департамент строительства и архитектуры г.о. Самара/ Департамент градостроительства г.о. Самара	Департамент строительства и архитектуры г.о. Самара/ Департамент градостроительства г.о. Самара	2014-2016 гг.	880 972,8**	0	0	42 917,8	365 666,7	472 388,3	0
2.1.	Школа на 1000 мест в Куйбышевском районе г.о. Самара, жилой район «Волгарь»			2014-2016 гг.	880 972,8**	0	0	42 917,8	365 666,7	472 388,3	0
3.	Строительство инженерных сетей и сооружений к жилой застройке в 3 мкр., в границах улиц Киевской, Тухачевского, Дачной и пр. Карла Маркса в Железнодорожном районе	Департамент строительства и архитектуры г.о. Самара/ Департамент градостроительства г.о. Самара	Департамент строительства и архитектуры г.о. Самара/ Департамент градостроительства г.о. Самара	2012-2016 гг.	554 812,1***	279 083,9	131 570,3	84 697,0	56 260,3	3 200,6	0
4.	Проектирование, строительство и реконструкция объектов капитального строительства	Департамент строительства и архитектуры г.о. Самара	Департамент строительства и архитектуры г.о. Самара	2012-2015 гг.	260 454,1	117 007,6	40 620,8	102 765,6	60,1	0	0
	в том числе:										
4.1.	Обеспечение автомобильными дорогами микрорайона «Волгарь» в Куйбышевском районе г.о. Самара 1 комплекс, 1 очередь			2012-2014 гг.	221 946,0	97 656,3	31 072,4	93 217,3	0	0	0
4.2.	Межквартальные дороги в 3 и 4 кварталах микрорайона 2 А жилого района «Волгарь». Улица Академика Тихомирова и улица Чистое поле			2012-2015 гг.	38 508,1	19 351,3	9 548,4	9 548,3	60,1	0	0
5.	Реконструкция здания, расположенного по адресу: Самарская область, г. Самара, п. Управленческий, ул. С. Лазо, д. 16	Департамент строительства и архитектуры г.о. Самара	Департамент строительства и архитектуры г.о. Самара	2014 г.	150,0	0	0	150,0	0	0	0
6.	Проектирование и реконструкция (расширение) Линдовской водопроводной насосной станции со вспомогательными зданиями, сооружениями и инженерными сетями в г.о. Самара	Департамент строительства и архитектуры г.о. Самара/ Департамент градостроительства г.о. Самара	Департамент строительства и архитектуры г.о. Самара/ Департамент градостроительства г.о. Самара	2015-2017 гг.	262 856,4	0	0	0	68 654,8	11 072,7	183 128,9
7.	Предоставление субсидий некоммерческим организациям, не являющимся государственными (муниципальными) учреждениями, на реализацию мероприятий по переселению граждан из аварийного и (или) непригодного для проживания жилищного фонда	Департамент строительства и архитектуры г.о. Самара/ Департамент градостроительства г.о. Самара	Департамент строительства и архитектуры г.о. Самара/ Департамент градостроительства г.о. Самара	2014-2016 гг.	658 052,1	0	0	500 000,0	154 538,7	3 513,4	0
8.	Предоставление субсидий муниципальным бюджетным и автономным учреждениям на финансовое обеспечение выполнения ими муниципального задания	Департамент строительства и архитектуры г.о. Самара/ Департамент градостроительства г.о. Самара	Департамент строительства и архитектуры г.о. Самара/ Департамент градостроительства г.о. Самара	2015-2017 гг.	199 982,8	0	0	0	79 159,0	61 302,5	59 521,3
9.	Предоставление субсидий юридическим лицам - производителям работ, услуг в сфере жилищного строительства в целях возмещения понесенных ими затрат по строительству объектов социальной инфраструктуры	Департамент строительства и архитектуры г.о. Самара	Департамент строительства и архитектуры г.о. Самара	2015 г.	37 289,9	0	0	0	37 289,9	0	0
10.	Создание и ведение информационных систем городского округа Самара	Департамент строительства и архитектуры г.о. Самара	Департамент строительства и архитектуры г.о. Самара	2013-2014 гг.	19 961,1	0	14 404,3	5 556,8	0	0	0
11.	Обеспечение деятельности и материально-техническое оснащение Департамента строительства и архитектуры городского округа Самара / Департамента градостроительства городского округа Самара	Департамент строительства и архитектуры г.о. Самара/ Департамент градостроительства г.о. Самара	Департамент строительства и архитектуры г.о. Самара/ Департамент градостроительства г.о. Самара	2015-2017 гг.	311 866,5	0	0	0	107 185,4	106 912,5	97 768,6
12.	Расходы на информационно-аналитическую деятельность учреждения	Департамент градостроительства г.о. Самара	Департамент градостроительства г.о. Самара	2017 г.	1 200,0	0	0	0	0	0	1 200,0
13.	Подготовка и утверждение документации по планировке территории на земельных участках, перспективных для жилищного строительства, и территориях, подлежащих развитию	Департамент строительства и архитектуры г.о. Самара	Департамент строительства и архитектуры г.о. Самара	2015 г.	2 731,3	0	0	0	2 731,3	0	0

Официальное опубликование

14.	Подготовка и утверждение документации по планировке территории на земельных участках, перспективных для жилищного строительства, и территориях, подлежащих развитию, и предоставление земельных участков	Департамент градостроительства г.о. Самара	Департамент градостроительства г.о. Самара	2016-2017 гг.	22 316,8	0	0	0	0	3 181,8	19 135,0
Итого					4 210 320,1	731 858,6	315 321,2	1 088 393,0	955 108,4	663 178,0	453 328,2

* По состоянию на май 2016 года актуальная сметная стоимость составляет 151 579,3 тыс. рублей (согласно положительному заключению государственной экспертизы от 19.06.2015 № 63-1-4546-15). Изменение данных за 2012-2015 годы не предоставляется возможным ввиду предоставления отчетов (в том числе финансового) в надзорные (контролирующие) органы за указанный период.

** Общая сметная стоимость по объекту составляет 660 117,4 тыс. рублей (согласно положительным заключениям государственной экспертизы от 20.04.2015 № 63-1-4413-15 и от 10.06.2016 № 63-1-5368-16). Объем финансирования превышает сметную стоимость, поскольку кассовый расход в 2014-2015 годах меньше объема финансирования, планируемого к освоению. Изменение данных за 2014-2015 годы не предоставляется возможным ввиду предоставления отчетов (в том числе финансового) в надзорные (контролирующие) органы за указанный период.

***По состоянию на май 2016 года актуальная сметная стоимость составляет 481 237,0 тыс. рублей (согласно положительному заключению государственной экспертизы от 15.10.2015 № 63-1-4873-15). Изменение данных за 2012-2015 годы не предоставляется возможным ввиду предоставления отчетов (в том числе финансового) в надзорные (контролирующие) органы за указанный период.

Объем средств федерального, областного бюджетов и внебюджетных источников соответствует фактическому поступлению в течение соответствующего финансового года.

Исполняющий обязанности руководителя
Департамента градостроительства
городского округа Самара Е.Ю.Бондаренко

ПРИЛОЖЕНИЕ № 2
к постановлению Администрации
городского округа Самара
от 31.08.2017 № 811

ПРИЛОЖЕНИЕ № 3
к муниципальной программе
городского округа Самара «Стимулирование
развития жилищного строительства
в городском округе Самара»
на 2012 - 2017 годы

Перечень мероприятий муниципальной программы городского округа Самара «Стимулирование развития жилищного строительства в городском округе Самара» на 2012 - 2017 годы, финансируемых за счет средств бюджета городского округа Самара

№ п/п	Наименование мероприятий	Ответственные исполнители	Срок реализации	Объем финансирования по годам, тыс. руб.						
				2012	2013	2014	2015	2016	2017	Всего
1	2	3	4	5	6	7	8	9	10	11
Цель – формирование рынка доступного жилья для обеспечения комфортных условий проживания граждан										
Задача № 1. Комплексное освоение и развитие территорий для массового строительства жилья										
1.1.	Проектирование, строительство и реконструкция объектов капитального строительства	Департамент строительства и архитектуры г.о. Самара/ Департамент градостроитель-ства г.о. Самара	2012-2015 гг.	23 485,8	20 639,3	5 168,3	60,1	0	0	49 353,5
	в том числе:									
1.1.1.	Обеспечение автомобильными дорогами микрорайона «Волгарь» в Куйбышевском районе г.о. Самара 1 комплекс, 1 очередь		2012-2014 гг.	17 641,7	20 577,9	5 164,8	0	0	0	43 384,4
1.1.2.	Межквартальные дороги в 3 и 4 кварталах микрорайона 2 А жилого района «Волгарь». Улица Академика Тихомирова и улица Чистое поле		2012-2015 гг.	5 844,1	61,4	3,5	60,1	0	0	5 969,1
1.2.	Реконструкция здания, расположенного по адресу: Самарская область, г. Самара, п. Управленческий, ул. С. Лазо, д. 16	Департамент строительства и архитектуры г.о. Самара	2014 г.	0	0	150,0	0	0	0	150,0
1.3.	Предоставление субсидий некоммерческим организациям, не являющимся государственными (муниципальными) учреждениями, на реализацию мероприятий по переселению граждан из аварийного и (или) непригодного для проживания жилищного фонда	Департамент строительства и архитектуры г.о. Самара/ Департамент градостроитель-ства г.о. Самара	2014-2016 гг.	0	0	500 000,0	154 538,7	3 513,4	0	658 052,1
1.4.	Предоставление субсидий муниципальным бюджетным и автономным учреждениям на финансовое обеспечение выполнения ими муниципального задания	Департамент строительства и архитектуры г.о. Самара/ Департамент градостроительства г.о. Самара	2015-2017 гг.	0	0	0	79 159,0	61 302,5	59 521,3	199 982,8
1.5.	Подготовка и утверждение документации по планировке территории на земельных участках, перспективных для жилищного строительства, и территориях, подлежащих развитию	Департамент строительства и архитектуры г.о. Самара	2015 г.	0,0	0,0	0,0	2 731,3	0	0	2 731,3
1.6.	Подготовка и утверждение документации по планировке территории на земельных участках, перспективных для жилищного строительства, и территориях, подлежащих развитию, и предоставление земельных участков	Департамент градостроительства г.о. Самара	2016-2017 гг.	0	0	0	0	3 181,8	19 135,0	22 316,8
Задача № 2. Реализация инвестиционных проектов по строительству и модернизации объектов социальной, коммунально-бытовой, транспортной и инженерной инфраструктуры в целях жилищного строительства										
2.1.	Проектирование, строительство и реконструкция объектов социальной инфраструктуры (детские дошкольные общеобразователь-ные учреждения – детские сады)	Департамент строительства и архитектуры г.о. Самара/ Департамент градостроительства г.о. Самара	2012-2016 гг.	40 316,4	35 142,2	3 182,2	4 562,2	1 606,2	0	84 809,2
	в том числе:									
2.1.1.	Жилой район «Волгарь» в Куйбышевском районе г.о. Самара (жилые дома со встроенно-пристроенными нежилыми помещениями и отдельно стоящие объекты общественного, бытового, социально-культурного и торгового назначения). 2 – 5 микрорайоны. Детский сад на 115 мест, 4 квартал микрорайона 2А		2012-2016 гг.	7 951,9	5 287,9	289,0	1 235,2	1 235,2	0	15 999,2
2.1.2.	Жилой район «Волгарь» в Куйбышевском районе г.о. Самара. 7 квартал. 2 Б микрорайон. Детский сад		2015 г.	0	0	0	667,1	0	0	667,1
2.1.3.	Детский сад в п. Озерный (район Киркомбината № 6) г.о. Самара		2012-2015 гг.	3 724,7	50,0	2 819,0	2 288,9	0	0	8 882,6
2.1.4.	Малоэтажная жилая секционная застройка и детский сад (11 очередь строительства) Самарская область, г. Самара, Красноглинский район, пос. Красный Пахарь. Детский сад на 350 мест		2012-2016 гг.	14 319,9	15 480,4	37,1	185,5	185,5	0	30 208,4

Официальное опубликование

2.1.5.	Малоэтажная жилая секционная застройка и детский сад (12 очередь строительства) Самарская область, г. Самара, Красноглинский район, пос. Красный Пахарь. Детский сад на 350 мест		2012-2016 гг.	14 319,9	14 323,9	37,1	185,5	185,5	0	29 051,9
2.2.	Проектирование, строительство объектов социальной инфраструктуры (школьные обще-образователь-ные учреждения - школы)	Департамент строительства и архитектуры г.о. Самара/ Департамент градостроительства г.о. Самара	2015-2016 гг.	0	0	0	47 163,5	80 223,1	0	127 386,6
2.2.1.	Школа на 1000 мест в Куйбышевском районе г.о. Самара, жилой район «Волгарь»		2015-2016 гг.	0	0	0	47 163,5	80 223,1	0	127 386,6
2.3.	Строительство инженерных сетей и сооружений к жилой застройке в 3 мкр., в границах улиц Киевской, Тухачевского, Дачной и пр. Карла Маркса в Железнодорож-ном районе	Департамент строительства и архитектуры г.о. Самара/ Департамент градостроительства г.о. Самара	2012-2016 гг.	279 083,9	131 570,3	29 600,3	56 260,3	3 200,6	0	499 715,4
2.4.	Проектирование и реконструкция (расширение) Линдовской водопроводной насосной станции со вспомогатель-ными зданиями, сооружениями и инженерными сетями в г.о. Самара	Департамент строительства и архитектуры г.о. Самара/ Департамент градостроительства г.о. Самара	2015-2016 гг.	0	0	0	68 654,8	11 072,7	0	79 727,5
2.5.	Предоставление субсидий юридическим лицам - производителям работ, услуг в сфере жилищного строительства в целях возмещения понесенных ими затрат по строительству объектов социальной инфраструктуры	Департамент строительства и архитектуры г.о. Самара	2015 г.	0	0	0	37 289,9	0	0	37 289,9
Обеспечение деятельности, направленной на комплексное освоение и развитие территорий для массового строительства жилья (задача № 1) и реализацию инвестиционных проектов по строительству и модернизации объектов социальной, коммунально-бытовой, транспортной и инженерной инфраструктуры в целях жилищного строительства (задача № 2)										
1.	Обеспечение деятельности и материально-техническое оснащение Департамента строительства и архитектуры городского округа Самара/ Департамента градостроитель-ства городского округа Самара	Департамент строительства и архитектуры г.о. Самара/ Департамент градостроительства г.о. Самара	2015-2017 гг.	0	0	0	107 185,4	100 344,3	97 768,6	305 298,3
2.	Расходы на информационно-аналитическую деятельность учреждения	Департамент градостроительства г.о. Самара	2017 г.	0	0	0	0	0	1 200,0	1 200,0
3.	Создание и ведение информационных систем городского округа Самара	Департамент строительства и архитектуры г.о. Самара	2013-2014 гг.	0	14 404,3	5 556,8	0	0	0	19 961,1
Итого				342 886,1	201 756,1	543 657,6	557 605,2	264 444,6	177 624,9	2 087 974,5

Объем средств федерального, областного бюджетов и внебюджетных источников соответствует фактическому поступлению в течение соответствующего финансового года.

Исполняющий обязанности руководителя Департамента градостроительства городского округа Самара Е.Ю.Бондаренко

С 1 сентября во всех почтовых отделениях

ПОДПИСКА-2018

ДОРОГИЕ ЧИТАТЕЛИ!
Оформляйте подписку на год -
ЭТО УДОБНО И ВЫГОДНО!

52403 комплект (вт, чт, сб) - 146 выпусков в год
Подписная цена - 2 415,60

52405 вторник, четверг - 95 выпусков в год
Подписная цена - 1 566,12

С2403 субботний выпуск с ТВ-программой - 51 выпуск в год
Подписная цена - 1 269,24

Льготной категории граждан предоставляются скидки!

Если вам в почтовом отделении сотрудники отказываются оформлять годовую подписку, звоните нам по телефонам:
979-75-82 - редакция «Самарской газеты», отдел дистрибуции;
340-58-78 - УФПС Самарской области, отдел подписки.

Федеральное государственное унитарное предприятие "Почта России" Ф СП - 1
Бланк заказа периодических изданий

АБОНЕМЕНТ На газету ~~журнал~~ 52403 (индекс издания)
Самарская (наименование издания)
газета комплект Количество комплектов 1

На 2018 год по месяцам

1	2	3	4	5	6	7	8	9	10	11	12
V	V	V	V	V	V	V	V	V	V	V	V

Куда (почтовый индекс) (адрес)
Кому

Линия отреза

ПВ | место | литер
ДОСТАВОЧНАЯ КАРТОЧКА 52403 (индекс издания)
Самарская газета
На газету ~~журнал~~ (наименование издания) комплект

Стоимость			Количество комплектов
	подписки	2 415 руб. 60 коп.	1
	каталожная	руб.	
	переадресовки	руб.	

На 2018 год по месяцам

1	2	3	4	5	6	7	8	9	10	11	12
V	V	V	V	V	V	V	V	V	V	V	V

почтовый индекс
Город
село
область
Район
код улицы
улица
дом корпус квартира
Фамилия И.О.

Реклама

Официальное опубликование

АДМИНИСТРАЦИЯ ГОРОДСКОГО ОКРУГА САМАРА

ПОСТАНОВЛЕНИЕ

31.08.2017 №808

О присвоении наименования адресной единице, расположенной в мкр. Крутые ключи на территории Красноглинского района городского округа Самара, и внесении изменения в постановление Администрации городского округа Самара от 21.11.2014 № 1716 «Об утверждении Единого реестра наименований адресных единиц, расположенных на территории городского округа Самара»

В связи с обращением Управления Федеральной службы безопасности Российской Федерации по Самарской области в соответствии с заключением топонимической комиссии городского округа Самара (протокол № 19), Федеральным законом от 06.10.2003 № 131-ФЗ «Об общих принципах организации местного самоуправления в Российской Федерации», постановлением Правительства РФ от 19.11.2014 № 1221 «Об утверждении Правил присвоения, изменения и аннулирования адресов» постановляю:

1. Присвоить безымянной улице, расположенной в мкр. Крутые ключи на территории Красноглинского района городского округа Самара (земельные участки с кадастровыми номерами 63:01:0336002:4934, 63:01:0336002:9879, 63:01:0336002:9878, 63:0336002:9883), наименование «бульвар Алихана Калиматова».

2. Внести в приложение к постановлению Администрации городского округа Самара от 21.11.2014 № 1716 «Об утверждении Единого реестра наименований адресных единиц, расположенных на территории городского округа Самара» изменение, дополнив пункт 4 «Аллеи, бульвары, линии, магистрали, мосты, набережные, переулки, проулки, переезды, проезды, проспекты, просеки, спуски, тупики, тракты, улицы, шоссе (элементы улично-дорожной сети)» следующим наименованием:

«Алихана Калиматова бульвар – Красноглинский район».

3. Настоящее постановление вступает в силу со дня его принятия.

4. Управлению информации и аналитики Администрации городского округа Самара обеспечить опубликование настоящего постановления в сети Интернет на сайте Администрации городского округа Самара и в газете «Самарская Газета».

Контроль за выполнением настоящего постановления оставляю за собой.

Глава городского округа
О.Б.Фурсов

Схема расположения бульвара Алихана Калиматова

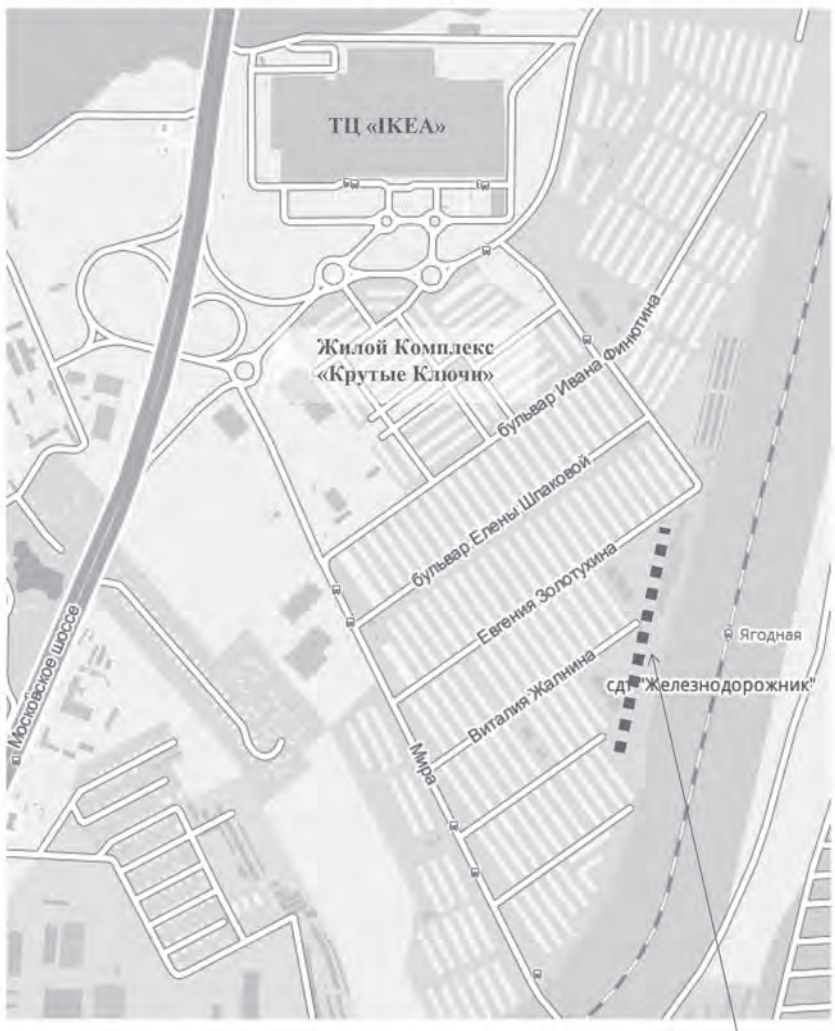

Место расположения бульвара Алихана Калиматова
(Земельные участки: 63:01:0336002:4934, 63:01:0336002:9879
63:01:0336002:9878, 63:01:0336002:9883)

ИЗВЕЩЕНИЕ О ПРОВЕДЕНИИ СОБРАНИЯ О СОГЛАСОВАНИИ МЕСТОПОЛОЖЕНИЯ ГРАНИЦ ЗЕМЕЛЬНОГО УЧАСТКА

Кадастровым инженером Багаутдиновым Русланом Ризовичем, почтовый адрес: 443086, Самарская область, г. Самара, ул. Ерошевского, д. 6, кв. 16, адрес электронной почты bagautdinov.r63@gmail.com; тел.+7-927-007-88-08, номер регистрации в Государственном реестре лиц, осуществляющих кадастровую деятельность, 2335, выполняются кадастровые работы в отношении земельного участка с кадастровым номером 63:01:0340004:683, расположенного по адресу: Самарская область, г. Самара, Красноглинский р-н, СДТ «Железнодорожник», массив 19, участок 42.

Заказчиком кадастровых работ является Дорошенко П.М., почтовый адрес: г. Самара, ул. Черемшанская, д. 246, кв. 19, тел. 8-927-713-07-92.

Собрание заинтересованных лиц по поводу согласования местоположения границ состоится по адресу: г.Самара, ул. Авроры, д.181, 4 этаж, офис 405 **3 октября 2017 г. в 10.00**.

С проектом межевого плана земельного участка можно ознакомиться по адресу: г. Самара, ул. Авроры, д.181, 4 этаж, офис 405.

Обоснованные возражения по проекту межевого плана и требования о проведении согласования местоположения границ земельных участков на местности принимаются **со 2 сентября 2017 г. по 3 октября 2017 г.** по адресу: г. Самара, ул. Авроры, д.181, 4 этаж, офис 405.

Смежные земельные участки, с правообладателями которых требуется согласовать местоположение границы: все смежные земельные участки, расположенные в кадастровом квартале 63:01:0335006, а также участки 40(1), 44, 41(1)

При проведении согласования местоположения границ при себе необходимо иметь документ, удостоверяющий личность, а также документы, подтверждающие права на соответствующий земельный участок.

Реклама

ИЗВЕЩЕНИЕ О ПРОВЕДЕНИИ СОБРАНИЯ О СОГЛАСОВАНИИ МЕСТОПОЛОЖЕНИЯ ГРАНИЦЫ ЗЕМЕЛЬНОГО УЧАСТКА

Кадастровым инженером Торчиновым М.А., г. Самара, ул. Советской Армии, д. 180, строение 1, 4 этаж, e-mail: mitor@yandex.ru, тел. 8-846-276-74-54, номер регистрации в Государственном реестре лиц, осуществляющих кадастровую деятельность, 2411, выполняются кадастровые работы по уточнению границ и площади земельного участка с кадастровым №63:01:0223002:554, расположенного по адресу: Самарская область, г. Самара, Красноглинский район, Крутой овраг, 19-й км Московского шоссе, ул. Ручейная, уч.70, от филиала 4-ГП3, номер квартала 63:01:0223002.

Заказчиком кадастровых работ является Зенкевич Игорь Александрович, почтовый адрес: г. Самара, ул. Фадеева, д.54, кв. 30. Контактный телефон 8-902-336-28-61.

Собрание по поводу согласования местоположения границы земельного участка состоится по адресу: Самарская область, г. Самара, Красноглинский район, Крутой овраг, 19-й км Московского шоссе, ул. Ручейная, уч.70, от филиала 4-ГП3, **03.10.2017 г. в 11.00**.

С проектом межевого плана земельного участка можно ознакомиться по адресу: г. Самара, ул. Советской Армии, 180, строение 1, 4 этаж.

Требования о проведении согласования местоположения границ земельных участков на местности принимаются **с 02.09.2017 г. по 02.10. 2017 г.**, обоснованные возражения о местоположении границ земельных участков после ознакомления с проектом межевого плана принимаются **с 02.09.2017 г. по 02.10.2017 г.** по адресу: г. Самара, ул. Советской Армии, 180, строение 1, 4 этаж.

Смежные земельные участки, с правообладателями которых требуется согласовать местоположение границ земельного участка с кадастровым № 63:01:0223002:554: все смежные участки, расположенные в кадастровом квартале 63:01:0223002.

При проведении согласования местоположения границ при себе необходимо иметь документ, удостоверяющий личность, а также документы о правах на земельный участок (часть 12 статьи 39, часть 2 статьи 40 Федерального закона от 24 июля 2007 г. №221-ФЗ «О кадастровой деятельности»).

Реклама

ИЗВЕЩЕНИЕ О ПРОВЕДЕНИИ СОБРАНИЯ О СОГЛАСОВАНИИ МЕСТОПОЛОЖЕНИЯ ГРАНИЦЫ ЗЕМЕЛЬНОГО УЧАСТКА

Кадастровым инженером Худяковой Ириной Викторовной, квалификационный аттестат №63-14-840, почтовый адрес: 443099, г. Самара, ул. Чапаевская, д. 69, оф. 16, электронная почта: zemlyapowolzhya@yandex.ru, контактный телефон 8-927-71017-86; номер регистрации в Государственном реестре лиц, осуществляющих кадастровую деятельность, 14061, выполняются кадастровые работы в отношении земельного участка с кадастровым №63:01:0000000:5438, расположенного по адресу: Самарская обл., г. Самара, Кировский район, ул. Чекистов, д. 220, в кадастровом квартале 63:01:0248007.

Заказчиком кадастровых работ является Москвитин Н.М., почтовый адрес: 443044, г. Самара, ул. Чекистов, д. 220, контактный телефон 8-927-009-77-86. Смежные земельные участки, в отношении местоположения границ которых проводится согласование: 63:01:0248007:500, Самарская обл., г. Самара, Кировский район, пос. Зубчаниновка, ул. Чекистов, д. 218.

Собрание по вопросу согласования местоположения границы состоится по адресу: г. Самара, ул. Чапаевская, д. 69, оф. 16, **3 октября 2017 г. в 10.00**.

С проектом межевого плана земельного участка можно ознакомиться по адресу: г. Самара, ул. Чапаевская, д. 69, оф. 16.

Требования о проведении согласования местоположения границ земельных участков на местности принимаются **со 2 сентября 2017 г. по 2 октября 2017 г.**

Обоснованные возражения о местоположении границ земельных участков после ознакомления с проектом межевого плана принимаются **со 2 сентября 2017 г. по 2 октября 2017 г.** по адресу: г. Самара, ул. Чапаевская, д. 69, оф. 16.

При проведении согласования местоположения границ земельных участков при себе необходимо иметь документ, удостоверяющий личность, а также документы о правах на земельный участок (часть 12 статьи 39, часть 2 статьи 40 Федерального Закона от 24 июля 2007 г. №221-ФЗ «О кадастровой деятельности»).

Реклама

ИЗВЕЩЕНИЕ О ПРОВЕДЕНИИ СОБРАНИЯ О СОГЛАСОВАНИИ МЕСТОПОЛОЖЕНИЯ ГРАНИЦЫ ЗЕМЕЛЬНОГО УЧАСТКА

Кадастровым инженером Торчиновым М.А., г. Самара, ул. Советской Армии, д. 180, строение 1, 4 этаж, e-mail: mitor@yandex.ru, тел. 8-846-276-74-54, номер регистрации в Государственном реестре лиц, осуществляющих кадастровую деятельность, 2411, выполняются кадастровые работы в уточнению границ и площади земельного участка с кадастровым №63:01:0223002:574, расположенного по адресу: Самарская область, г. Самара, Кировский район, Крутой овраг, 19-й км, ул. Ручейная, дом 76, номер квартала 63:01:0223002.

Заказчиком кадастровых работ является Макарова Лидия Александровна, почтовый адрес: г. Самара, ул. Фадеева, д.67, кв. 134. Контактный телефон 8-902-336-28-80.

Собрание по поводу согласования местоположения границы земельного участка состоится по адресу: Самарская область, г. Самара, Кировский район, Крутой овраг, 19-й км, ул. Ручейная, дом 76, **03.10.2017 г. в 11.00**.

С проектом межевого плана земельного участка можно ознакомиться по адресу: г. Самара, ул. Советской Армии, 180, строение 1, 4 этаж.

Требования о проведении согласования местоположения границ земельных участков на местности принимаются **с 02.09.2017 г. по 02.10. 2017 г.**, обоснованные возражения о местоположении границ земельных участков после ознакомления с проектом межевого плана принимаются **с 02.09.2017 г. по 02.10.2017 г.** по адресу: г. Самара, ул. Советской Армии, 180, строение 1, 4 этаж.

Смежные земельные участки, с правообладателями которых требуется согласовать местоположение границ земельного участка с кадастровым №63:01:0223002:574: все смежные участки, расположенные в кадастровом квартале 63:01:0223002.

При проведении согласования местоположения границ при себе необходимо иметь документ, удостоверяющий личность, а также документы о правах на земельный участок (часть 12 статьи 39, часть 2 статьи 40 Федерального закона от 24 июля 2007 г. №221-ФЗ «О кадастровой деятельности»).

Реклама

ИЗВЕЩЕНИЕ О ПРОВЕДЕНИИ СОБРАНИЯ О СОГЛАСОВАНИИ МЕСТОПОЛОЖЕНИЯ ГРАНИЦЫ ЗЕМЕЛЬНОГО УЧАСТКА

Кадастровым инженером Бандуриной Еленой Николаевной, почтовый адрес: 443070, Самарская обл., г. Самара, ул. Аэродромная, д. 7, кв. 13, адрес электронной почты: e_bandurina@mail.ru, тел.: 8-927-708-18-21, номер регистрации в Государственном реестре лиц, осуществляющих кадастровую деятельность, 18713, выполняются кадастровые работы в отношении земельного участка с кадастровым номером 63:01:0000000:7285, расположенного по адресу: Самарская область, г. Самара, Красноглинский район, СДТ «Нижние Дойки», ул. Пятая, уч. №26 в кадастровом квартале 63:01:0324001, выполняются кадастровые работы по уточнению местоположения границы земельного участка.

Заказчиком кадастровых работ является Никифорова Л.А., адрес: г. Самара, 1-й Безымянный пер., д. 1, кв. 13, тел. 8-937-643-77-55.

Собрание по поводу согласования местоположения границы состоится по адресу: Самарская область, г. Самара, ул. Карбышева, д. 61В, оф. 101, **2 октября 2017 г. в 10.00**.

С проектом межевого плана земельного участка можно ознакомиться по адресу: Самарская область, г. Самара, ул. Карбышева, д. 61В, оф. 101.

Возражения по проекту межевого плана и требования о проведении согласования местоположения границ земельных участков на местности принимаются **со 2 сентября 2017 г. по 2 октября 2017 г.** по адресу: Самарская область, г. Самара, ул. Карбышева, д. 61В, оф. 101.

Требования о проведении согласования местоположения границ земельных участков на местности принимаются **со 2 сентября 2017 г. по 2 октября 2017 г.** Обоснованные возражения о местоположении границ земельного участка после ознакомления с проектом межевого плана принимаются **со 2 сентября 2017 г. по 2 октября 2017 г.** по адресу: Самарская область, г. Самара, ул. Карбышева, д. 61В, оф. 101.

При проведении согласования местоположения границ при себе необходимо иметь документ, удостоверяющий личность, а также документы о правах на земельный участок.

Реклама

ИЗВЕЩЕНИЕ О ПРОВЕДЕНИИ СОБРАНИЯ О СОГЛАСОВАНИИ МЕСТОПОЛОЖЕНИЯ ГРАНИЦЫ ЗЕМЕЛЬНОГО УЧАСТКА

Кадастровым инженером Денисовой Екатериной Васильевной, почтовый адрес: г. Самара, ул. Дачная, д. 2, корп. 2, оф. 206, e-mail: geostandart@mail.ru, контактный телефон 8-908-387-88-88, номер регистрации в Государственном реестре лиц, осуществляющих кадастровую деятельность, 14052, выполняются кадастровые работы в отношении земельного участка с кадастровым номером 63:01:0000000:3019, расположенного по адресу: Самарская обл., г. Самара, Красноглинский район, Сорокин Хутор, 19 массив, ул. Сквозная, участок 2.

Заказчиком кадастровых работ является Прокопович Александр Борисович, адрес: г. Самара, ул. Спортивная, д. 29, кв. 98, тел. 8-927-712-95-00.

Собрание по поводу согласования местоположения границы земельного участка состоится по адресу: г. Самара, ул. Дачная, д. 2, корп. 2, оф. 206, **3 октября 2017 г. в 10.00**.

С проектом межевого плана земельного участка можно ознакомиться по адресу: г. Самара, ул. Дачная, д. 2, корп. 2, оф. 206.

Требования о проведении согласования местоположения границ земельных участков на местности принимаются **с 03.09.2017 г. по 03.10.2017 г.**, обоснованный возражения о местоположении границ земельных участков после ознакомления с проектом межевого плана принимаются **с 03.09.2017 г. по 03.10.2017 г.** по адресу: г. Самара, ул. Дачная, д. 2, корп. 2, оф. 206.

Смежные земельные участки, в отношении границ которых проводится согласование: 63:01:0324004:528, 63:01:0324004:48, а также земельные участки, расположенные с севера и юга.

При проведении согласования местоположения границ при себе необходимо иметь документ, удостоверяющий личность, а также документы о правах на земельный участок (часть 12 статьи 39, часть 2 статьи 40 Федерального закона от 24 июля 2007 г. №221-ФЗ «О кадастровой деятельности»).

Реклама

ИЗВЕЩЕНИЕ О ПРОВЕДЕНИИ СОБРАНИЯ О СОГЛАСОВАНИИ МЕСТОПОЛОЖЕНИЯ ГРАНИЦЫ ЗЕМЕЛЬНОГО УЧАСТКА

Кадастровым инженером Бандуриной Еленой Николаевной, почтовый адрес: 443070, Самарская обл., г. Самара, ул. Аэродромная, д. 7, кв. 13, адрес электронной почты: e_bandurina@mail.ru, тел.: 8-927-708-18-21, номер регистрации в Государственном реестре лиц, осуществляющих кадастровую деятельность, 18713, выполняются кадастровые работы в отношении земельного участка с кадастровым номером 63:01:0000000:4692, расположенного по адресу: Самарская область, г. Самара, Кировский район, СДТ «Мачта-1», Радиоцентр-3, уч. №122, в кадастровом квартале 63:01:0210001.

Заказчиком кадастровых работ является Шульгина И.А., адрес: г. Самара, ул. Аминева, д. 10, кв. 145, тел. 8-917-956-36-64.

Собрание по поводу согласования местоположения границы состоится по адресу: Самарская область, г. Самара, ул. Карбышева, д. 61В, оф. 101, **4 октября 2017 г. в 10.00**.

С проектом межевого плана земельного участка можно ознакомиться по адресу: Самарская область, г. Самара, ул. Карбышева, д. 61В, оф. 101.

Требования о проведении согласования местоположения границ земельных участков на местности принимаются **с 4 сентября 2017 г. по 4 октября 2017 г.**, обоснованные возражения о местоположении границ земельного участка после ознакомления с проектом межевого плана принимаются с 4 сентября 2017 г. по 4 октября 2017 г. по адресу: Самарская область, г. Самара, ул. Карбышева, д. 61В, оф. 101.

При проведении согласования местоположения границ при себе необходимо иметь документ, удостоверяющий личность, а также документы о правах на земельный участок.

Реклама

САМАРСКАЯ ГАЗЕТА №127 (5869)

УЧРЕДИТЕЛЬ, ИЗДАТЕЛЬ - Администрация г.о. Самара.
АДРЕС УЧРЕДИТЕЛЯ, ИЗДАТЕЛЯ: 443010, г. Самара, ул. Куйбышева, 137.

Газета зарегистрирована Государственным комитетом Российской Федерации по печати Поволжским региональным управлением регистрации и контроля за соблюдением законодательства РФ о средствах массовой информации. Регистрационный номер С 0481 от 7 декабря 1998 г.

МУНИЦИПАЛЬНОЕ АВТОНОМНОЕ УЧРЕЖДЕНИЕ ГОРОДСКОГО ОКРУГА САМАРА «САМАРСКАЯ ГАЗЕТА»

ДИРЕКЦИЯ
Руководитель учреждения - Летичевская Е.В.
Заместители руководителя - Качалова Н.С., Шунцева И.В.

РЕДАКЦИЯ
Главный редактор - Федорова Н.В.
Зам. гл. редактора: Андрианов В.Л., Федоров А.В.
Руководитель службы выпуска - Калядина О.Е.
Ответ. секретарь - Блинков С.А.

АДРЕС РЕДАКЦИИ 443020, г. Самара, ул. Галактионовская, 39. E-mail: info@sgpress.ru.
Телефоны: 979-75-80 (приемная); 979-86-79, 979-75-87, 979-75-88 (реклама).

ПОДПИСНЫЕ ИНДЕКСЫ 52403, 52401, 53401, С2403, С2401, С3401
ТИРАЖ 18 920. В розницу цена свободная.
За содержание рекламы несет ответственность рекламодатель.
Незаказанные материалы не оплачиваются.
Время подписания в печать: по графику - 19.00, фактическое - 19.00.
Дата выхода в свет 02.09.17 г.
Отпечатано в Самарском филиале ООО «Типографии «КП»
443082, г. Самара, ул. Клиническая, 257. Заказ №1842.

ЭЛЕКТРОННАЯ ВЕРСИЯ ГАЗЕТЫ
www.sgpress.ru

Доступно в App Store