

САМАРСКАЯ ГАЗЕТА



www.sgpess.ru

Газета городского округа Самара • Издаётся с января 1884 г.

СОЦИАЛЬНЫЙ ВКЛАД НЕФТЯНИКОВ

Бизнес продолжит участвовать
в развитии спортивной инфраструктуры региона

→ страница 2

РЕМОНТ ПОД ВСЕСТОРОННИМ КОНТРОЛЕМ

Жители следят за формированием
комфортной среды

→ страница 3

ПАРК С ОЗЕРОМ

Со дна водоема
на Металлурге подняли
тонны мусора

→ страница 3

● ЛЮДИ САМАРЫ

ДЕЯТЕЛЬ ИСТОРИЧЕСКИЙ И СОВРЕМЕННЫЙ

Почетных граждан
города стало
больше

→ страницы 6 - 7



● ТУРИЗМ

САМАРСКИЙ ВОЯЖ: ПОБОЛЕТЬ И ПОСМОТРЕТЬ

Сверстан план
экскурсионных
маршрутов к ЧМ-2018

→ страница 13

● РЕЗУЛЬТАТ

ТРАМВАИ ЗАЯВЛЯЮТ О СЕБЕ

Транспорт
оборудовали
системой
оповещения
для информирования
слепых

→ страница 4

Подписка
на «Самарскую
газету»?
ЛЕГКО!

Оформи
на сайте
sgpress.ru
не выходя
из дома

● ПРОЦЕСС Обновление транспортного парка

Кто на новеньких?

Десять трехсекционников вышли на маршруты

→ страница 4



ПРЯМАЯ
РЕЧЬ



Мария Серкова,

ПРЕЗИДЕНТ КИНОФЕСТИВАЛЯ «СОЛЬ ЗЕМЛИ»,
РЕЖИССЕР-ДОКУМЕНТАЛИСТ, ЧЛЕН СОЮЗА КИНЕМАТОГРАФИСТОВ РФ:

О программе фестиваля

● В этом году было прислано очень много хороших картин, но временные рамки ограничены, и приходилось резать по живому. В номинанты вышли лучшие из лучших. Фильмы, присланные на фестиваль, традиционно затрагивают вопросы нравственности, непростого поиска места в жизни. Герои картин размышляют о себе и о мире, о вечных категориях добра и зла, о преодолении трудностей, о силе веры человека. В этом году немало документальных лент было посвящено правозащитным организациям, хосписам и лечению детей.



ТОРГОВЛЯ

Время делать запасы

В Самаре работают
сельскохозяйственные
ярмарки

Ева Нестерова

В конце лета - начале осени в Самаре открывают традиционные сельскохозяйственные ярмарки. На торговых площадках, за организацию которых отвечает муниципалитет, нет товаров неизвестного происхождения. На них предлагают только местные продукты, выращенные, собранные, приготовленные в нашей губернии или в ближайших соседних регионах. В этом году муниципальное предприятие «Ярмарки Самары» организует работу четырех ярмарок.

Без перекупщиков

МП «Ярмарки Самары» выступает оператором сельскохозяйственных ярмарок у музея имени Алабина, у Дворца спорта на улице Физкультурной, на пересечении Кряжского шоссе и улицы Уральской, у Дома культуры «Октябрь». На всех площадках, кроме последней, ярмарки размещают впервые. Они работают по пятницам, субботам и воскресеньям с восьми до 18 часов. Предприятие «Ярмарки Самары» предоставляет сельхозпроизводителям палатки, оформленные в едином стиле. В отдельных случаях разрешается реализовывать продукцию с лотков и с машин.

Перекупщиков на муниципальных ярмарках нет. За этим строго следят, проверяют подлинность документов. Как рассказал «СГ» заместитель руководителя департамента промышленности, предпринимательства, туризма, потребительского рынка товаров и услуг **Владимир Петров**, региональное министерство сельского хозяйства и продовольствия помогает приглашать производителей из районов области.

→ страница 12

Повестка дня

SGPRESS.RU сообщает



СОХРАНИТЬ

АРХИТЕКТУРНУЮ ШКОЛУ

В понедельник, 18 сентября, губернатор **Николай Иванович Меркушкин** провел рабочую встречу с председателем правления Самарского отделения Российского общества инженеров-строителей **Александром Антоновичем Латкиным**. Они обсудили процесс вхождения архитектурно-строительного института в структуру Самарского государственного технического университета. Александр Латкин является членом специальной согласительной комиссии, которая начала работать в июне этого года, сразу после ликвидации АСИ. По его словам, процесс идет непросто, что может в итоге негативно сказаться на перспективах сохранения и развития самарской архитектурно-строительной школы.

После обсуждения Александр Латкин передал губернатору свои предложения по положению и структуре архитектурно-строительной академии. Николай Меркушкин пообещал внимательно изучить документы и вернуться к этой теме в ближайшее время.

РЕКОРДНЫЙ УРОЖАЙ

Николай Иванович Меркушкин провел рабочую встречу со своим советником по аграрным вопросам **Виктором Вильгельмовичем Альтерготом**. Главная тема - развитие агропромышленного комплекса региона. Особо отметили показатели по сбору урожая в этом году.

- Мы ожидаем рекордный урожай, порядка трех миллионов тонн зерна. Для области, конечно, это очень хорошее достижение, но понятно, что образцово-показательных результатов мы пока не достигли и предстоит еще очень много работы, - сказал Николай Меркушкин.

Он добавил, что результаты 2017 года говорят о том, что сельхозпроизводители могут добиваться успехов, сопоставимых с мировой практикой. По мнению Николая Меркушкина, высокие показатели аграриев стали возможны благодаря применению новейших технологий в сельском хозяйстве. В частности, во многих хозяйствах региона работает самая современная техника, способная убирать до 70 - 80 центнеров на гектар зерновых при минимальных потерях.

ТЕХНОЛОГИИ Президент рассказал о перспективах развития ОПК

Под надёжным ЩИТОМ

Оборонная промышленность растёт

Сергей Ромашов

Президент России **Владимир Владимирович Путин** посетил концерн «Алмаз-Антей», где ознакомился с новейшими разработками в сфере оборонно-промышленного комплекса (ОПК) и провел заседание Военно-промышленной комиссии РФ.

Одной из приоритетных задач для конструкторских бюро, научно-исследовательских институтов, оборонных предприятий, как сказал президент, остается разработка и выпуск перспективных образцов вооружения и техники, которые определяют боевую мощь российской армии. При этом важно обеспечить технологическую независимость производства такой продукции от иностранных комплектующих. Соответствующий план импортозамещения реализуется уже третий год.

Глава государства говорил и о создании единой информационной базы научно-исследовательских и опытно-конструкторских

работ (НИОКР). Сейчас эти данные не систематизированы и находятся как у государственного заказчика, так и у головного исполнителя. Между тем формирование такой базы, безусловно, повысит эффективность использования результатов исследований, в том числе за счет их внедрения в гражданских секторах производства. Кроме того, будут созданы благоприятные условия для инновационного развития и повышения конкурентоспособности ОПК.

Владимир Путин напомнил, что доля высокотехнологичной продукции гражданского и двойного назначения в общем объеме товаров должна к 2025 году вырасти с 16 до 30%. Товары двойного назначения - это продукция, используемая в мирных целях, но ее могут применять и для создания оружия. Это ракетно-космическая техника, лазеры, радиолокационные системы, компьютеры и т. д.

В целом, отметил президент, в оборонной промышленности достигнуты устойчивые темпы



роста, превышающие аналогичные показатели многих других секторов экономики. Владимир Путин привел краткую справку: объем продукции, произведенной ОПК в 2016 году, вырос на 10,7%. Рост производства по сравнению с 2015 годом отмечен практически во всех отраслях, особенно в радиоэлектронной промышленности - 18,5%, производстве боеприпасов и спецхимии, в авиастроении.

Президент отметил, что по уровню производительности труда российские предприятия пока еще уступают своим зарубежным конкурентам. Поэтому следует и дальше снижать себестоимость продукции за счет внедрения ресурсосберегающих технологий, оптимизации мощностей и закупочной деятельности.

- Мы уже не раз говорили о том, что нам нужна эффективная модель организации фундаментальных и прикладных научных исследований, которая позволяла бы активно внедрять прорывные технологии, чтобы содействовать укреплению обороноспособности страны и обеспечению экономического роста. Такой структурой может стать новый, современный инновационный технополис, где будут обеспечены условия для научного творчества как молодых, так и уже состоявшихся исследователей. А в качестве кадровой базы могут быть использованы хорошо зарекомендовавшие себя научные роты, исследовательские институты, конструкторские бюро и другие профильные организации, - резюмировал Владимир Путин.

ДИАЛОГ Регион укрепляет партнерские отношения с «Лукойлом»

Социальный вклад нефтяников

Сергей Ромашов

В среду, 20 сентября, губернатор Самарской области **Николай Иванович Меркушкин** провел рабочую встречу с президентом ПАО «Лукойл» **Вагимом Юсуфовичем Алекперовым**. Они обсудили проекты, которые нефтяная компания реализует на территории региона, а также детали нового соглашения о сотрудничестве с властями региона.

Предыдущие договоренности между губернией и компанией были достигнуты в 2013 году. Ожидается, что подписание нового соглашения состоится в ближайшее время. Большое внимание будет уделено социальным проектам. Как отметил Николай Меркушкин, «Лукойл» ежегодно выделяет на эти цели около 200 млн рублей. А в целом «Лукойл» является одним из крупнейших налогоплательщиков в области: ежегодно компания перечисляет в региональный бюджет около 2 млрд рублей налогов.

«Лукойл» заинтересован в увеличении нефтедобычи на территории Самарской области, в том числе и трудноизвлекаемых

Бизнес продолжит участвовать в развитии спортивной инфраструктуры



углеводородов - так называемой сверхвязкой нефти глубокого залегания. За 2013 - 2016 годы компания добыла 10,7 млн тонн нефти из 62 месторождений, расположенных в девяти муниципальных районах области. Николай Меркушкин и Вагим Алекперов также обсудили развитие сети автозаправочных станций, работающих под брендом «Лукойл».

Среди самых значимых совместных проектов правительства губернии и нефтяной компании - строительство физкультурно-оздоровительных комплексов в селах Кошки и Большая Глушица. Кстати, второй ФОК открыли в среду, 20 сентября. Компания планирует построить еще один подобный комплекс.

После деловой беседы Николай Меркушкин и Вагим Алекперов отправились в Самарский академический театр оперы и балета на подведение итогов III конкурса социальных и культурных проектов ПАО «Лукойл». Они поздравили победителей и лауреатов.

Конкурс проводится для поддержки инициатив общественных организаций и жителей Самарской области, которые направлены на решение актуальных социальных проблем. В этом году на него подали более 400 заявок. Грантовый фонд составил 15 млн рублей. Победителями признали 73 проекта в номинациях «Духовность и культура», «Экология» и «Спорт».

- Каждый из участников творил, созидал, чтобы в итоге получить признание и поддержку. Это основа развития гражданского общества, и очень значимо, когда яркие инициативы поддерживает крупный, социально ответственный бизнес. Уверен: все проекты победителей будут направлены на то, чтобы делать добро людям и приносить пользу области и государству, - сказал глава региона.

Подробно о важном

ПРОЦЕСС Реализация федерального проекта

Кирилл Ляхманов

В среду, 20 сентября, главный федеральный инспектор по Самарской области **Сергей Чабан** и глава Самары **Олег Фурсов** проверили, как проводится ремонт городских территорий в рамках федерального проекта «Формирование комфортной городской среды». Они посетили площадь имени Куйбышева, Струковский сад и двор дома №268 на улице Самарской. Вместе с представителями власти ход работ оценивали члены общественных советов микрорайонов.

Площадь имени Куйбышева, которая на время Чемпионата мира по футболу FIFA 2018 в России™ станет гигантской фанзоной, преобразуется буквально на глазах. Общая готовность работ составляет около 70%. По периметру уложена большая часть тротуарной плитки. Специалисты также занимаются верхним слоем асфальта на самой площади. Уже уложено около 24 тысяч квадратных метров, осталось 16 тысяч.

Главными моментами, которые волновали жителей на этапе согласования проекта, были сохранение оград скверов и высадка новых деревьев на месте засохших. По первому вопросу, после согласования с общественниками, приняли решение о восстановлении поврежденных оград. Обновленные секции вернут на место до 5 октября. Параллельно начнут монтировать столбы освещения, а после окончания работ по укладке асфальта и плитки, до 10 числа, установят флагштоки. Что же касается деревьев, то к концу сентября завершат посадку 375 новых растений - рябин, берез, лип, яблонь и елей.

Еще одно новшество на площади имени Куйбышева - утепленный стационарный подземный туалет. Кстати, на время

РЕМОНТ под всесторонним контролем

Жители следят за формированием комфортной среды



Проект «Формирование комфортной городской среды» был объявлен Президентом Российской Федерации **Владимиром Путиным** среди приоритетных в ежегодном послании Федеральному собранию.

Контроль за реализацией проекта в нашем регионе проходит по поручению полномочного представителя главы государства в Приволжском федеральном округе **Михаила Бабича**.

В рамках проекта в Самаре идет ремонт общественных пространств: четвертой очереди набережной, площади имени Куйбышева, Струковского сада и откоса у драмтеатра.

Также в план работ на этот год включено 196 адресов, где займется ремонт фасадов жилых домов, благоустройством дворов.



проведения игр ЧМ-2018 в сквере со стороны улиц Чапаевской и Красноармейской дополнительно установят 150 биокабин и туалеты для маломобильных граждан.

Представитель общественности Ленинского района **Надежда Курапова** отметила, что она довольна ходом работ и тем, что мнение жителей учитывали и на этапе проектирования, и при проведении ремонта.

Обновление Струковского сада завершат до конца октября, и все замечания, которые поступают как от жителей города, так и от представителей властей, будут устранены.

Жильцы многоэтажки на улице Самарской, 268 не имеют претензий к подрядчику, который в рамках федерального проекта ремонтирует дворовую территорию. Однако между обитателями этого и двух соседних домов возникли разногласия по поводу места для мусорных контейнеров. Сейчас они стоят на участке, вплотную к которому планируют разместить спортивную площадку. Это противоречит санитарным нормам, баки нужно передвигать. Решено организовать сход граждан, на котором примут компромиссное решение.

- Очень важно и контролировать работы, и потом принимать их вместе с жителями. Это хорошо, что в Самаре общественность ведет себя активно, следит за качеством ремонта, - отметил **Сергей Чабан**.

- Когда стало известно, что Самара попадает в проект, мы активно занялись разработкой городской программы, вовремя подготовили документацию, провели конкурсы по определению подрядчиков, - сказал **Олег Фурсов**. - Мы понимаем свою ответственность перед руководством страны и региона, перед горожанами.

БЛАГОУСТРОЙСТВО Продолжается ремонт зеленой зоны на Металлурге

ПАРК С ОЗЕРОМ

Со дна водоема подняли тонны мусора



Ева Нестерова

По поручению губернатора **Николая Меркушкина** идет обновление парка имени 50-летия Октября (также известен как парк Металлургов) в Кировском районе. Работы в зеленой зоне, площадь которой составляет около 18 гектаров, стартовали в августе. К концу октября должен завершиться первый этап ремонта. В минувший вторник первый заместитель главы Самары **Владимир Сластенин** проконтролировал ход работ.

По словам заместителя директора подрядной организации

ООО «Мосстрой» **Андрея Кузьмина**, на объекте одновременно выполняют 20 видов работ. Делают упор на сезонные процедуры, которые надо обязательно проводить при плюсовой температуре воздуха.

На этой неделе планируют приступить к укладке нового покрытия тротуаров. На большей части - плитка, а вокруг озера на велосипедных дорожках появится асфальт с применением цветного пигмента. На 90% завершена реконструкция игрового городка, увеличена его территория, восстановлены малые архитектурные формы, начинают монтировать антитравматическое резиновое покрытие. Также подрядчик возводит новую сцену с танцевальной площадкой.

Продолжается очистка паркового озера. Со дна подняли тонны мусора, который лежал

там десятилетиями. Подрядчик должен провести частичное берегоукрепление озера. В ближайшие две недели восстановят лебяжий домик. Его обитатели на время ремонта переехали в парк имени Гагарина. А вот утки с озера не улетают, так и плавают, не обращая внимания на суету вокруг. Не оставляют водоем и рыбаки - часами стоят на берегу с удочками.

Подрядчик обновляет и фонтан «Царевна-лебедь». Чтобы покрыть конструкцию новой краской, приходится снимать ранее нанесенные на нее семь слоев, добавил **Андрей Кузьмин**.

- Мы осуществляем контроль на всех этапах. Работы выполняют по графику и согласно техническому заданию. Думаю, подрядная организация уложится в отведенные сроки, - подвел итог **Владимир Сластенин**.

Акцент

ИНИЦИАТИВА «Говорящие» вагоны начали курсировать с 20 сентября

Оксана Анищенко, Ирина Исаева

Системы внешнего звукового оповещения на транспорте - это одна из мер, помогающих повысить его доступность для людей с ограниченными возможностями здоровья, конкретно - для инвалидов по зрению. Для Самары это пока новинка. В областной столице тема получила развитие после того, как на прием к главе города Олегу Фурсову пришел инвалид по зрению Анатолий Стасинцев. Он обратил внимание мэра на необходимость развития системы «Говорящий город», которая помогла бы слепым и слабовидящим лучше ориентироваться на улицах. По поручению главы города специалисты муниципалитета детально проработали вопрос с профильными общественными организациями.

Первый результат - системами внешнего звукового оповещения оснастили семь трамвайных вагонов. Когда такой транспорт прибывает к остановке, включается установленный у передней двери голосовой информатор.

По мнению замруководителя городского департамента транспорта Олега Яхина, такая система будет удобна не только людям с ограниченными возможностями здоровья, но и пожилым, и близоруким гражданам.

Маршрут для «говорящих» трамваев - №23 - был выбран специально.

- Члены нашего общества живут во всех девяти районах города. Однако именно 23-й проходит по местам компактного проживания наибольшего числа незрячих, - отметила председатель городской общественной организации инвалидов Всероссийского общества слепых Светлана Черникова. - Кроме того, он останавливается у предприятия «Самараавтожгут», на котором многие из членов нашей организации работают.

Всего в городе проживает порядка 95 тысяч людей с ограниченными возможностями здоровья. Слепых и слабовидящих среди них

ТРАМВАИ заявляют о себе

Транспорт оборудовали системой оповещения для информирования слепых



Удачная обкатка

Первые «говорящие» трамваи вышли на улицы Самары вчера, 20 сентября. Утром вместе с Анатолием Стасинцевым мы отправляемся в путь. Чтобы добраться до остановки, приходится преодолеть две широкие дороги - улицы Вольскую и XXII Партсъезда. Светофор звуковым сигналом оповещает: путь свободен. На остановку один за другим приезжают вагоны - №№7, 13 и 19. Наконец, показывается нужный нам состав. «Трамвай следует по 23-му маршруту», - приятным женским голосом объявляет автоматический диктор. Мы поднимаемся в салон и отправляемся на предприятие «Самараавтожгут».

- Я почувствовал себя свободным, независимым человеком, - прокомментировал по прибытии на место назначения Анатолий. - Нововведение поможет чувствовать себя увереннее инвалидам и близоруким. Надеюсь, эта работа будет продолжена. В первую очередь, на мой взгляд, нужно озвучивать протяженные маршруты - автобусы №№1, 34 и 41. Чем длиннее линия, тем больше людей ею пользуются. Слепые люди живут и в отдаленных районах - Южном городе, Крутых Ключах.

- В каждый блок носителя информации встроены GPS-навигатор, который при подъезде к остановочному пункту включается, чтобы объявить пассажирам номер маршрута, - объясняет Олег Яхин. - Динамик защищен от дождя и снега, чтобы прибор служил как можно дольше.

Сотрудники Трамвайно-троллейбусного управления уверены, что нововведение облегчит и их работу.

- Я 28 лет вожу трамвай, часто работаю на маршруте №23, - говорит водитель первого класса Илья Харошкин. - Знаю, на каких остановках садятся особенные пассажиры, вижу их издали. Раньше приходилось брать микрофон в руки и специально для них объявлять номер маршрута. Теперь это происходит автоматически.

относительно немного - менее двух процентов.

- Тем не менее этих людей мы часто встречаем на улицах нашего города. Инвалиды по зрению ведут активный образ жизни - учатся, работают, занимаются общественной деятельностью. Нахождение их на улице и в транспорте должно быть максимально комфортным, - отметил председатель областной организации Всероссийского общества слепых Анатолий Казанцев. - Спасибо Олегу Борисовичу Фурсову за понимание. То, что сейчас начали делать для нас, важно не только для какого-то узкого круга людей, но и для всей Самары. Ведь впереди Чемпионат мира по футболу, придет много иностранцев, которые будут сравнивать наш город с остальными и, конечно же, будут смотреть, насколько здесь комфортно себя чувствуют все люди, независимо от физических возможностей.

В планах мэрии - установить такие системы и на маршрутах №№1 и 5. Озвучивание общественного транспорта - не единственная мера, которая позволяет делать городскую среду более комфортной для людей с ограничениями здоровья.

- В Самаре установлено 275 светофорных объектов. Из них оборудовано звуковой сигнализацией чуть меньше половины - 133. К 2020 году на всех светофорах установят соответствующие устройства, - рассказала руководитель городского департамента опеки, попечительства и социальной поддержки Светлана Найденова. - Очень важным для людей с ограничениями по зрению является наличие мнемосхем. Ими уже оборудованы художественный музей, филармония, больница имени Середавина. Необходимо продолжить внедрение голосовой электронной очереди, которая уже работает в банках и многофункциональных центрах. Мы рекомендуем всем управляющим компаниям, особенно если в доме проживают такие люди, оборудовать лифты звуковым оборудованием, которое называло бы этажи.

ПРОЦЕСС Обновление парка

Кто на новеньких?

Десять трехсекционников вышли на маршруты

Ирина Исаева

На маршруты №№1, 5 и 22 вышли трехсекционные трамваи.

- Это «хребтовые» маршруты, которые идут практически через весь город, охватывая большинство районов, - говорит и. о. руководителя департамента транспорта Юрий Тапилин. - Кроме того, они совпадают с маршрутами перевозки больных, эти трамваи будут работать во время грядущего Чемпионата мира по футболу, перевозить гостей города.

Вместимость вагонов производства Усть-Катавского завода - около 300 человек. Чтобы водить 30-метровые машины, водителям пришлось пройти специальную подготовку. Сотрудникам Трамвайно-троллейбусного управления новая техника нравится: в кабинах, оборудованных кондиционерами, прохладно в жару, должно быть тепло в холода. Пассажирам тоже комфортно.

- Пространство очень грамотно организовано, здесь удобно ездить и мамам с малышами,

и людям с ограниченными возможностями здоровья, - говорит водитель с 15-летним стажем Елена Найдина. - Коляски можно пристегнуть ремнями безопасности, чтобы избежать несчастных случаев во время движения. А сделано в России, молодцы!

В ходе эксплуатации стал очевиден еще один плюс новых трамваев - большое количество широких дверей позволяет сократить время стоянки. Пассажиры входят и выходят намного быстрее.



БЛАГОУСТРОЙСТВО |

На парус «Ладьи» нанесут антиграффити-покрытие

В рамках федерально-приоритетного проекта «Формирование комфортной городской среды» продолжается реконструкция четвертой очереди набережной. Будет обновлена территория на участке от улицы Осипенко до Силикатного оврага, включая бульвар, который соеди-

няет вторую и четвертую очереди.

По словам представителя подрядчика **Тимура Кузихметова**, рабочие уже отшлифовали парус «Ладьи», нанесли на него грунтовочный слой и покрасили в два слоя.

- Следующий этап работ - нанесение на парус антиграффити-покрытия. В октябре на него установят герб, - по-

яснил **Тимур Кузихметов**. - Также на четвертой очереди набережной сейчас обустроятся тротуары, автополив, наружное освещение и электроснабжение. Рабочие уже приступили к асфальтированию. Работы по обустройству амфитеатра и лестничных спусков выполнены на 95%.

Всего на объекте работает более 150 человек, задействовано 35 единиц спецтехники. Все работы на четвертой очереди набережной планируют завершить до декабря этого года.

ЖКХ

Самара готова к зиме на 97%

Такие данные во вторник, 19 сентября, озвучил руководитель департамента городского хозяйства и экологии **Вячеслав Коновалов**. В прошлом году отопительный сезон стартовал в Самаре 26 сентября. Власти не стали дожидаться температурного минимума и объявили о подаче тепла раньше установленных сроков. В этом году подготовка к зиме должна завершиться не позднее 15 октября, а на деле еще раньше,

ведь работа идет с опережением графика. К отопительному сезону готовы уже 662 социальных объекта Самары из 668. Если говорить про жилой фонд, то готовы 10109 домов из 10212. По словам **Вячеслава Коновалова**, несмотря на долги управляющих компаний перед ресурсоснабжающими организациями, коммунальщики не намерены срывать отопительный сезон и подадут тепло в дома жителей вовремя.

ТРАНСПОРТ

Автобус №45 снова будет ходить по улице Антонова-Овсеенко

С 20 сентября движение автобуса №45 организовано по ранее утвержденной схеме: автобус вернется на улицу Антонова-Овсеенко.

Напомним, с 5 сентября в тестовом режиме были организованы пробные рейсы автобусных маршрутов №35 «НФС - Дом молодежи» и №45 - «Автостанция «Красная Глинка» - «Автостанция «Аврора»


с проездом по улице Дыбенко (участок от улицы Авроры до Советской Армии) в обоих направлениях.

Анализ пассажиропотока показал, что автобус №45 более востребован при движении по улице Антонова-Овсеенко. Автобусы маршрута №35 продолжат следовать по Дыбенко.

ЧМ-2018 |

На «Самара Арена» готова почти половина «лепестков» купола

На «лепестки» купола сейчас монтируют профнастил - основу будущего комбинированного кровельного покрытия из ПВХ-мембраны и поликарбоната. Сейчас уже готова почти половина «лепестков» по нижнему обводу купола, которых всего 32. Также параллельно идут работы по благоустройству вокруг стадиона: уже уложено почти 50 тысяч квадратных метров брусчатки.



ПЛАНЫ |

До мундиала в Самаре будет отремонтировано 642 фасада

Всего новый облик к Чемпионату мира по футболу 2018 года получат 774 многоквартирных дома. Здания на гостевых маршрутах разделили на группы приоритета. В первой группе оказались 111 зданий. Это дома в центре города на основных туристических маршрутах, по которым гости Самары будут ходить пешком в дни прове-

дения Чемпионата мира по футболу 2018 года. Во второй группе 399 домов - это маршруты движения общественного транспорта, который будет доставлять гостей к стадиону и в фан-зону. В третьей группе 264 дома. Они стоят на улицах, по которым туристы будут попадать на основные гостевые маршруты. Уже отремонтированы

фасады 132 домов, осталось 642. В 2017 году планируют обновить внешний вид еще 287 зданий. Из общего списка фасады 279 домов ремонтирует Фонд капитального ремонта Самарской области. По 186 объектам уже провели торги, и работы начались. Эти дома в среднем готовы на 55%. Работы должны завершить к концу года.

ДОСТУПНАЯ СРЕДА

Появится еще один пляж для людей с ограниченными возможностями здоровья

В этом году завершится реконструкция четвертой очереди набережной. По словам руководителя департамента опеки, попечительства и социальной поддержки **Светланы Найденовой**, это позволит в 2018 году организовать около «Ладьи» пляж для людей с ограниченными возможностями здоровья. Он будет подобен тому, что работал минувшим летом на Некрасовском спуске. Напомним, что первый в

Самаре доступный пляж открыли в 2016 году. Гостям пляжа помогают волонтеры. Отдыхающим выдают специализированные шезлонги и матрасы для отдыха, а также матрасы для купания. В раздевалках установлены кушетки. На воде территория пляжа ограничена линией буйков на глубине, не превышающей 1,2 метра, а для спуска в воду смонтирована небольшая площадка с поручнями.

АНОНС

На «Матч ТВ» покажут передачу о подготовке города к ЧМ-2018

23 сентября в 19.25 по самарскому времени «Матч ТВ» покажет очередной эпизод «НЕфутбольной страны». В еженедельном шоу рассказывают о каждом из одиннадцати городов, принимающих Чемпионат мира по футболу в 2018 году. Ведущие программы - посол Чемпионата мира от Самары, экс-игрок «Крыльев» **Евгений Савин** и спортивный журналист **Дмитрий Егоров**. В выпуске о Самаре также приняли участие знаменитые самарские футболисты **Антон Бобер** и **Иван Таранов**.



СОБЫТИЕ |

В Киеве установили памятник бывшему игроку «Крыльев Советов» Андрею Гусину

Памятник появился в третью годовщину со дня смерти Андрея Гусина на его могиле на Байковом кладбище в Киеве. Отлитый в бронзе футболист стремится ввысь, летя за мячом, который символизирует солнце.

Андрей Гусин - украинский футболист. На протяжении многих лет играл за киевское «Динамо». С 2005 по 2008 год он играл за самарские «Крылья Советов». Также в 2013 году в «КС» он был ассистентом главного тренера **Гаджи Гаджиева**. Андрей Гусин погиб в аварии 17 сентября 2014 года на автодроме «Чайка» под Киевом. Футболисту был 41 год.



Люди Самары



В июле на заседании городской думы было принято решение о присвоении звания «Почетный гражданин города Самары». В этом году статус был присвоен министру обороны СССР, маршалу Советского Союза Дмитрию Устинову (посмертно) и почетному строителю Российской Федерации, председателю региональной общественной организации «Союз народов Самарской области» **Ростиславу Хугаеву**. Сегодня, 21 сентября, в городской думе состоится торжественное мероприятие, посвященное присвоению звания «Почетный гражданин города Самары».

ИСТОРИЯ В память о том, кто создавал ядерный щит страны

Татьяна Гриднева

Улица Устинова, сквер Устинова, площадь Устинова. Эти названия то появлялись, то исчезали с карты Самары. Топонимическое непостоянство отражает неоднозначное отношение и власти, и жителей города к личности нашего земляка. Но, как говорится, большое видится на расстоянии.

Помнится, местные диссиденты попытались даже взорвать памятник Дмитрию Федоровичу, установленный на Самарской площади. Но если бы они попытались узнать мнение безмянских рабочих, то получили бы ответ, что Устинов - «наш человек».

В том числе и с его легкой руки Куйбышев стал крупнейшим индустриальным центром страны. В своем родном городе он курировал все космические проекты. Здесь в послевоенное время был один из центров по созданию ядерного щита страны.

Из Самары - в столицы

Дмитрий Устинов родился 30 октября 1908 года в Самаре, в семье рабочего Федора Сыроевича и домохозяйки Ефросиньи Мартыновны. Он был самым младшим из четырех детей. Окончил четыре класса церковно-приходской школы. В десять лет пошел учиться на слесаря. Работать начал уже в 11. Первая его должность - курьер в губернском лесном комитете.

В 20-е годы, спасаясь от голода, Устиновы переехали в Самарканд. Там в возрасте 14 лет Дмитрий поступает добровольцем в часть особого назначения по борьбе с басмачами, затем продолжает службу в Туркестанском полку.

Осенью 1929 года, отучившись в профтехучилище и поработав на заводе, он становится студентом инженерно-механического факультета Иваново-Вознесенского политехнического института.

В 1930 году группа, в которой учился Устинов, в полном составе направляется в Московское высшее техническое училище (знаменитую «Бауманку»), а через два года - в Ленинград, на укомплектование вновь создаваемого Военно-механического института. В 1934 году Дмитрий Федорович успешно его окончил, получив специальность «инженер-конструктор».

МАРШАЛ ИЗ ИНЖЕНЕРОВ



**Дмитрий Устинов - самый выдающийся
государственник из числа наших земляков**



**Дмитрий Федорович
УСТИНОВ (1908 - 1984)**

Советский военачальник и государственный деятель. Маршал Советского Союза. Дважды Герой Социалистического Труда, Герой Советского Союза. Кавалер 11 орденов Ленина - высшей награды СССР.



Стремительная карьера

По окончании вуза Устинов начал работать начальником бюро эксплуатации и опытных работ в Ленинградском артиллерийском научно-исследовательском морском институте. А в 1937 году был назначен сначала инженером-конструктором, затем директором завода «Большевик».

На одном из совещаний Политбюро И.В. Сталин выделил Устинова среди других дирек-

торов заводов: на «Большевике» оперативно монтировали и вводили в эксплуатацию импортное оборудование.

Буквально перед началом Великой Отечественной войны Дмитрий Федорович стал самым молодым наркомом в истории страны. В 32 года он возглавил важнейший Народный комиссариат вооружения СССР.

По мнению военных историков, во время Великой Оте-

чественной Устинов возглавил плеяду талантливых инженеров, конструкторов и руководителей производства. Проявил себя как знающий, хорошо владеющий делом руководитель. Благодаря его усилиям была блестяще организована работа всего военно-промышленного комплекса Советского Союза.

За заслуги в организации работы оборонной промышленности Дмитрию Устинову в 1942 году в первый раз было присвоено звание Героя Социалистического Труда.

Как написано в мемуарах маршала артиллерии Николая Яковлева, «на посту наркома вооружения Дмитрий Федорович показал себя великолепным инженером, глубоким знатоком и умелым организатором производства. Он был сторонником быстрых и смелых решений, досконально разбирался в сложнейших технических проблемах. И притом ни на минуту не терял своих человеческих качеств».

Ядерный щит

С Устиновым непосредственно связаны реализация атомного проекта, перевооружение всех видов Вооруженных сил ракетно-ядерным оружием, создание надежной противовоздушной обороны СССР, развертывание и функционирование океанского атомного флота.

Генеральный конструктор ЦСКБ «Прогресс» Дмитрий Козлов так вспоминал о визитах своего тезки в Куйбышев: «Дмитрий Федорович Устинов на заводе бывал довольно часто, порой по несколько раз в год. Вообще же он неоднократно приезжал к нам еще в конце 50-х годов, в свою бытность министром оборонной промышленности СССР, и после того, как Хрущев его назначил своим первым заместителем. Большое внимание нашему предприятию Устинов уделял и в 60 - 70-х годах, когда при Брежнев он сначала занимал пост секретаря ЦК КПСС, а затем - министра обороны СССР».

Дмитрий Федорович оставался в Куйбышеве на несколько дней, особенно в то время, когда предстоял запуск нового объекта военного назначения. Он не сидел в кабинетах заводских руководителей: много ходил по цехам, беседовал с рабочими, записывал дельные предложения инженеров, конструкторов и технических сотрудников.



СОВРЕМЕННОСТЬ Профессионал и меценат

Светлана Келасьева

Основатель группы компаний «Амонд» Ростислав Хугаев более 40 лет работает в строительной сфере. Также он активно занимается общественной работой, является председателем региональной организации «Союз народов Самарской области» и членом общественного совета при уполномоченном по правам человека в Самарской области.

Призвание - строитель

Ростислав Ерастович родился 17 декабря 1951 года в селе Миртгаджин Юго-Осетинской автономной области. Достигнув призывного возраста, отслужил в Закавказском военном округе, а затем, в возрасте 20 лет, приехал в Куйбышев - учиться. Для получения высшего образования выбрал Куйбышевский инженерно-строительный институт им. А.И. Микояна, который окончил по специальности «Промышленное и гражданское строительство» в 1979 году.

Выбранной профессии Хугаев не изменил ни разу, прошел трудовой путь от мастера до старшего прораба, работая в различных строительных организациях Куйбышевской области. В 1988 году он создал кооператив «Строитель», а в 1997 году - группу компаний «Амонд». Под руководством Хугаева сдано в эксплуатацию более 150 тыс. кв. м жилых и общественных зданий, построено и реконструировано свыше 450 км автомобильных дорог. Структурными подразделениями ГК «Амонд» в Самарской области были построены детские сады и спортивно-оздоровительные комплексы.

В 2005 году Ростиславу Хугаеву присвоено звание «Почетный строитель России». За успехи в области строительства он также отмечен почетной грамотой Государственного комитета РФ по строительству и ЖКХ, награжден дипломами Самарской губернской думы, губернатора и городской администрации.

За дружбу народов

В 2006 году группа компаний «Амонд» приняла участие во всероссийском конкурсе проектов в области жилищного строительства, где из 53 заявок были выбраны девять наиболее достойных. В их число вошел жилой



Почётный строитель, почётный гражданин

Основатель ГК «Амонд» Ростислав Хугаев активно занимается благотворительностью и уделяет большое внимание сохранению национальных традиций

район Волгарь. Сейчас этот проект реализуется на территории Куйбышевского района.

Среди прочих социально-культурных объектов на территории экограда по инициативе Ростислава Хугаева создается этнокультурный комплекс «Парк дружбы народов». Это архитектурный ансамбль из 20 подвогров, каждое из которых будет представлять определенный этнос многонационального Самарского края. В каждом подворье будет все необходимое для сохранения национальных традиций - интерактивная этнографическая комната, лингафонные кабинеты для изучения языка, национальная библиотека, ремесленная мастерская.

Также на территории этнокультурного комплекса будет функционировать Дом национального единства, в котором расположатся концертный и конференц-залы, помещения для общественных молодежных организаций. На главной площади комплекса будут построены Дворец бракосочетания, выставочные площадки и национальные кафе.

Помощь нуждающимся

Группа компаний «Амонд» активно помогает благотворительным фондам, спортивным, образовательным и медицинским учреждениям, детским домам и школам-интернатам. В частности, входит в попечительский совет детского дома №3, оказывает адресную помощь сиротам и детям-инвалидам. Ростислав Хугаев организовал шефство над детьми, оставшимися без попечения родителей. Сам он является наставником пятерых сызранских сирот, которым оказывает помощь в социальной адаптации, получении образования, обустройстве быта.

Большая работа ведется с детскими и образовательными учреждениями. В их числе Самарский государственный экономический университет, где к 70-летию Победы в Великой Отечественной войне был реконструирован музей трудовой и боевой славы. Общеобразовательная школа №12 - еще одно учебное учреждение, которому оказывает помощь Ростислав Хугаев. Здесь при поддержке группы компаний были произведены

ремонтные работы помещений, оборудованы современные актовый и спортивный залы.

Поддерживает ГК «Амонд» и благотворительные фонды. В их числе региональный общественный фонд содействия органам внутренних дел Самарской области, фонд поддержки общественных инициатив «Присоединяйся», а также благотворительный фонд «Радость», который занимается сбором средств на лечение детей, оставшихся без попечения родителей, и детей с ограниченными возможностями здоровья.

«Амонд» помогает спортивным организациям, выделяет средства на инвентарь, проведение мероприятий, ремонт помещений. Регулярно группа компаний спонсирует деятельность федерации бокса Самарской области, федерации дзюдо Самарской области, новокуйбышевского спортивного клуба инвалидов «Альфа». Почти десять лет группа компаний поддерживает женский юношеский волейбольный клуб «Амонд», который стал настоящей кузницей кадров для профессиональных волейбольных ко-

манд, в том числе из высшей лиги чемпионата России. В числе подшефных - любительский футбольный клуб «Волгарь», входящий в Российскую футбольную лигу, и детский футбольный клуб «Волгарь», в котором занимаются юные спортсмены.

Сохраняя национальные традиции

Ростислав Хугаев является одним из основателей Самарской областной общественной организации «Национально-культурный центр «Алания». Ее цель - возрождение и сохранение национальных традиций, а также культурное и деловое сплочение осетин, проживающих на территории нашей губернии. За эту деятельность Хугаев награжден государственной наградой Республики Северная Осетия - Алания - медалью «Знак Почета». В списке его наград также медаль «За дружбу между народами» и высшая государственная награда Республики Южная Осетия - «Орден дружбы». В 2008 году Ростислав Хугаев был удостоен медали Международного Аланского Конгресса, а также отмечен почетной грамотой губернатора Самарской области за большой вклад в развитие осетинской культуры и языка и сохранение межэтнической стабильности в регионе.

С октября 2014 года Ростислав Ерастович возглавляет региональную общественную организацию «Союз народов Самарской области». В июне 2015 года он организовал этнокультурную экспедицию «От волжских берегов до гор Осетии». В поездку были приглашены руководители национально-культурных объединений Самарской области, которых познакомили с осетинской национальной культурой, образовательными и историко-культурными центрами обеих республик.

Огромная ответственность

- Я до последнего не знал, что городская дума приняла решение о присвоении мне этого почетного звания, - говорит Ростислав Хугаев. - Для меня это стало полной неожиданностью. Что я сейчас чувствую? Огромную ответственность. Перед теми людьми, с которыми я работал, и перед теми, с кем мне еще только предстоит иметь дело. Перед нашим замечательным городом и каждым его жителем. Я сделаю все, чтобы оправдать возложенное на меня доверие.

Образование

КОНКУРС Стартовал очный этап «Студента года-2017»

Ирина Соловьева

В Самарском доме молодежи стартовал очный этап регионального конкурса «Студент года-2017». Ежедневно профессиональное жюри оценивает презентации, общается с лучшими представителями студенческой молодежи Самары и области, чтобы выбрать самых-самых в каждой из 11 номинаций.

Директор Самарского дома молодежи **Сергей Бурцев** отметил, что за шесть лет существования конкурса этот год - рекордный по количеству заявок. Кроме того, увеличилось и число организаций, принимающих участие в состязании. Жюри рассмотрело портфолио каждого из 426 заявленных участников и на очный этап отобрало 189 человек. Для наиболее объективного судейства в каждой из 11 номинаций был сформирован специальный состав экспертной коллегии.

С начала недели участники показывают свои таланты и наработки в самых разных направлениях. Первыми выступили «Добровольцы года». Студентка Самарского социально-педагогического колледжа **Ирина Пищулина** принимает участие в конкурсе впервые, но у нее за спиной уже победа в номинации «Добровольчество» в конкурсе «Ученик года».

- Я горжусь тем, что я доброволец, - говорит она. - Ведь это

ПУТЁВКА В ЖИЗНЬ

В Самаре определяют лучших учащихся вузов и ссузов



сильные, уверенные в себе люди, на которых всегда можно положиться. А вовсе не бесплатная рабочая сила, как считают некоторые. Волонтерство учит свободнее выражать свои мысли, позволяет раскрыться, дает колоссальный опыт.

Манас Тлеккалиев уже второй год пробует стать лучшим студентом-добровольцем, своим примером вдохновляя других на вступление в волонтерский корпус.

- Мир добровольчества открыл во мне много новых ка-

чества, которые помогают в жизни, - считает Манас.

За семь минут - а именно таков хронометраж выступления - каждый из участников старался донести максимум информации и заинтересовать жюри. Способ привлечь внимание у каждого свой: плакаты, стенгазета, видеоролик, песня под гитару и даже новостной сюжет о собственных достижениях. Впрочем, конкурсанты номинации «Интеллект года» выступили еще более креативно. Одна студентка пришла на состязание со своей дрессиро-

ванной собачкой - в подтверждение того, что умный человек может обучить и животное. Другая конкурсантка, **Елена Каштанова**, принесла для презентации целую книгу о себе. Она рассказала, что готовилась к «Студенту года» несколько лет.

Член жюри в номинации «Интеллект года», преподаватель, доктор исторических наук **Глеб Алексушин** отметил, что все участники уверенно общались с судейской коллегией, отвечали на непростые вопросы экспертов, порадовали наличием инте-

ресных идей и проектов, удивили обилием сильных научных публикаций в серьезных изданиях.

- Один студент покорила меня большим количеством работающих и уже приносящих прибыль патентов, - добавил Алексушин. - В целом же такой конкурс адекватно показывает нашу молодежь - талантливую, умную, веселую, отражающую все особенности современного общества.

Конкурсный отбор будет проходить до конца сентября по номинациям «Студенческий лидер вуза», «Студенческий лидер ссуза», «Журналист года», «Студенческое СМИ года», «Молодой профессионал года», «Спортсмен года», «Спортивная команда года», «Студенческая творческая личность года», «Студенческий творческий коллектив года». Победителя определяют в каждом направлении, затем будет выбран обладатель Гран-при конкурса. Торжественное награждение запланировано на ноябрь.

В прошлом году доброволец из Самары **Елена Недялкова** стала победителем Всероссийского конкурса «Студент года-2016».

УВЛЕЧЕНИЯ Гид по дополнительному образованию детей

И УМУ, И СЕРДЦУ

Как выбрать ребенку занятие по душе



Ирина Соловьева

Школьная пора, как доказано психологами, протекает для ребенка более интересно, организованно и продуктивно, если у него есть увлечение, любимое занятие. В Самаре работает множество учреждений дополнительного образования, где профессионалы помогут ребенку раскрыться и достичь высоких результатов в той или иной деятельности. «СГ» запускает серию

материалов о том, где в областной столице бесплатно или с минимальными затратами развить таланты подрастающей личности.

Известно, что интересы проявляются с детства. И каждый родитель к школе уже может судить о том, чем хочет заниматься ребенок. При этом важно давать подрастающей личности возможность пробовать, искать. Неплохим вариантом сейчас становятся занятия по интересам в школах. Они бесплатны и прохо-

дят в привычных стенах. К тому же для организации секций школы нередко привлекают педагогов из близлежащих центров детского творчества.

Если ребенку хочется избежать школьной атмосферы, можно пойти в ближайшее государственное учреждение дополнительного образования, узнать обо всех работающих направлениях и вместе с ребенком выбрать подходящее.

Самым первым и большим учреждением дополнительного об-

разования был и остается Самарский дворец детского и юношеского творчества (СДДЮТ). Сегодня в этом доме с волшебными окнами, что напротив Струковского сада, базируется 151 детское объединение разной направленности. Самых маленьких воспитанников готовят к школе в студии дошкольников «Гармония детства». Для поиска себя в хореографическом искусстве есть несколько хорошо известных в городе танцевальных коллективов: «АДЕКС», «Тутти», «Краски детства». В театральном коллективе «Сказ» любой ребенок превращается в настоящего артиста и участника детских утренников, массовых мероприятий. Юные вокалисты СДДЮТ и ложкари образцового детского коллектива «Лель» - желанные гости городских мероприятий. Талант дизайнера и модельера помогают развить в образцовом Театре моды «Ладоград». Детское творческое объединение «Изостудия» раскрывает в детях разного возраста художественные способности.

Умению видеть красоту мира и ловить ее с помощью техники учат в образцовом детском коллективе «Фотошкола «Самара». Работает известная телестудия «Товарищ». А юных техни-

ков ждут в детско-молодежном объединении «Авиамоделирование».

Во Дворце воспитывают не только творческих, технически подкованных, но и физически крепких ребят и девочек. Визитная карточка военно-патриотического направления - клуб «Звездный десант».

Это лишь основные коллективы и направления, в которых ребенок сможет раскрыть свои способности. При этом стоит отметить, что все педагоги - профессионалы, искренне любящие детей, умеющие их увлечь, раскрыть потенциал и увидеть в каждом искру таланта.

Группы еще только формируются, так что самое время вместе с ребенком сделать, возможно, судьбоносный выбор.

КУДА ОБРАЩАТЬСЯ

Государственное бюджетное образовательное учреждение дополнительного образования Самарской области «Самарский дворец детского и юношеского творчества» располагается в особняке Наумова по адресу: ул. Куйбышева, 151. Тел. 332-31-72. E-mail: palace@pioner-samara.ru

ТЕНДЕНЦИИ Ищут фрезеровщиков и инженеров

ВАКАНСИЙ СТАЛО БОЛЬШЕ

Ева Скатица

20 сентября в России отмечался День рекрутера - специалиста по подбору персонала или, проще говоря, кадровика. По случаю этого профессионального праздника в пресс-центре «Самарской газеты» состоялся разговор со специалистами об актуальных тенденциях городского рынка труда.

Общение началось с оптимистического сообщения. Руководитель управления стратегического развития, информационных услуг и взаимодействия с гражданским обществом областного министерства труда, занятости и миграционной политики **Ян Талбацкий** охарактеризовал ситуацию с безработицей в Самаре как имеющую позитивную тенденцию.

- Сокращается число обращений в городской центр занятости, все меньше людей претендует на то, чтобы получить статус безработного, - сообщил он. - Если сравнить с прошлым годом, то снижение произошло на треть.

Уровень безработицы граждан трудоспособного возраста в Самаре на 1 сентября составляет 0,5%, тогда как год назад он был 0,7%. В Приволжском федеральном округе наш регион по уров-

Ситуация на рынке труда Самары меняется к лучшему



ню общей безработицы с наименьшими показателями занимает второе место.

Говоря о масштабах неполной занятости, представитель минтруда отметил, что количество таких работников сокращается, а работодатели перестали вы-

ставлять вакансии с неполной занятостью. Зато растет общее количество предложений на рынке труда. Причем увеличивается доля вакансий с заработной платой выше прожиточного минимума (с 32 до 75%), а теневой рынок труда сокращается.

По мнению специалистов, в увеличении числа вакансий немаловажную роль сыграло улучшение общей экономической ситуации в стране. А в таком крупном промышленном центре, как Самара, у населения больше возможностей для тру-

доустройства. К тому же сейчас город готовится к проведению Чемпионата мира по футболу и нужны дополнительные рабочие руки. Улучшилась и инвестиционная привлекательность Самары.

Что касается самых востребованных профессий, то, по словам директора кадрово-консалтингового агентства «Алгоритм успеха» **Ирины Дегтевой**, во всех сферах деятельности сегодня нужны менеджеры по продажам и коммуникации, IT-специалисты. Также в Самаре хорошо развивается сервисное направление: набором персонала активно занимаются рестораны, гостиницы. И, конечно, очень востребованы рабочие специальности. Фрезеровщика 6-го разряда не сыщешь днем с огнем. До 70% вакансий в базе данных службы занятости - это рабочие специальности. Ожидается, что ситуация изменится через два-три года, когда на производство придут молодые кадры. Для этого увеличен набор в учебные заведения на рабочие и инженерные специальности. Одновременно ведется работа по профориентации с абитуриентами и родителями. Кроме того, в регионе принят закон «О молодом специалисте», в соответствии с которым назначают дополнительные выплаты.

ТРУДОУСТРОЙСТВО Помощь в поиске

Светлана Келасьева

Во Дворце культуры имени Литвинова состоялась очередная общегородская ярмарка вакансий. Такие мероприятия для работодателей и соискателей регулярно организует Центр занятости населения Самары при поддержке областного министерства труда, занятости и миграционной политики. Любой, кто заинтересован в поиске работы, может подобрать варианты, соответствующие его квалификации и пожеланиям. Сентябрьская ярмарка не стала исключением: 55 предприятий различных сфер деятельности представили около 1000 вакансий. Если в списке не нашлось ничего подходящего, можно было обратиться к специалистам центра занятости и поискать вариант трудоустройства в общегородской базе, которая насчитывает свыше 15 тысяч предложений.

- Эта ярмарка отличается тем, что на ней представлены организации, занятые в подготовке к Чемпионату мира по футболу. Пока пять наиболее крупных работодателей из этого списка, - сказала начальник отдела содействия работодателям центра занятости

ПОРА НА РАБОТУ

На ярмарке вакансий можно было пройти онлайн-собеседование с представителями иногородних компаний



Светлана Сафина. - Это муниципальные предприятия «Инженерные системы», «Пассажиравтотранс», Трамвайно-троллейбусное управление, метрополитен, станция «скорой помощи». Среди предлагаемых вакансий - слесарь-ремонтник, водитель, специалист по охране труда, инженер по охране окружающей среды, мастер, начальник лаборатории, экономист и многие другие.

Уже в октябре список работодателей, которым необходимо набрать сотрудников к Чемпионату мира по футболу FIFA 2018 в России™, будет расширен. На следующую ярмарку вакансий будут приглашены представители гостиниц, турбаз, сетей быстрого питания. Все они заинтересованы в том, чтобы уже сейчас начать кадровый подбор.

Совсем недавно на ярмарках ва-

кансий, организованных Центром занятости населения, появилась новинка - возможность пройти онлайн-собеседование с иногородними работодателями. Пока эта услуга не очень востребована соискателями. Тем не менее такая практика уже показала свою состоятельность, с каждым разом все больше иногородних работодателей высказывают пожелание пообщаться с соискателями по интернету.

В этот раз сотрудников посредством онлайн-собеседования набирали два предприятия. Одно расположено в Санкт-Петербурге, ему требуются станочники, фрезеровщики, токари, сверловщики и разнорабочие. Другая организация - аутсорсинговая компания из Ижевска. Среди предлагаемых ею вакансий - сборщик урожая фруктов в Волгограде, электросварщик в Набережных Челнах, а также пекарь-кондитер, грузчик, упаковщик - все это в Дзержинске.

На ярмарке традиционно были организованы мастер-классы для соискателей и семинары для работодателей. На мастер-классе «Как организовать поиск работы» учили правильно составлять резюме и готовиться к собеседованиям. Для представителей бизнес-структур прошли семинары «Предоставление государственных услуг в подборе работников» и «Основы охраны труда для малого бизнеса».

Также все посетители ярмарки могли получить индивидуальные консультации об эффективных способах поиска работы, об участии в программах по временной занятости и о возможности бесплатного профессионального обучения.

Районный масштаб

Железнодорожный

Администрация: ул. Урицкого, 21.
Общественная приемная: 339-01-39.
E-mail: admgel@samadm.ru.

ИНТЕРВЬЮ |

Лора Городецкая: «МЕНЯ ВДОХНОВЛЯЕТ РОДНАЯ ЗЕМЛЯ»

Автор проекта «Самарская игрушка»
рассказала об увлечении, ставшем профессией



Ирина Исаева

Квартира художницы - заслуженного работника культуры РФ, лауреата губернской премии Лоры Городецкой напоминает музей. Картины, предметы старины, семейные реликвии и множество глиняных игрушек. Именно керамика стала делом жизни нашей собеседницы.

- Лора Константиновна, расскажите немного о себе.

- У меня были удивительные родители. Мама - педагог-музыкант с высшим образованием, бабушка - Городецкий, дворянин, врач от бога, волею обстоятельств попавший в Самару. Он увидел маму и, как говорится, пропал. В 1936 году родилась я. Но счастье длилось недолго. В 1937-м отца и всех его родных репрессировали и расстреляли. Мама была не в силах заниматься мной. Меня воспитала бабушка Паша. Она была городской мещанкой, но окончила гимназию, да еще с золотой медалью, ее учили бесплатно, потому что она была очень способной.

- Откуда у вас любовь к искусству?

- Наверное, передалась по наследству. Мне рассказывали, что бабушка, Константин Иосифович, удивительно владел словом, а по маминей линии все предки были с золотыми руками. Прабабуш-



ка - искусная белошвейка, бабушка - мастер-краснодеревщик, он изготавливал дорогую мебель. Иногда артель брала заказы на украшение резьбой деревянных домов. Помню, ведет меня бабушка по Куйбышеву, показывает дома с выжженной печатью своего отца - «Федор Швед». Фамилия у него была Шведов. Сам дедушка говорил: «Как невесту дом нарядили». Память о нем еще хранит земля самарская.

Вот и у меня фантазия была буйная. Я росла в войну, жили мы бедно, пережили пожар, через прорехи в крыше видно было звездное небо. Из игрушек - только старое католическое распятие тетки Паулины да глиняные куклы, которых я сама делала. У нас в вишневом саду на Радиальной была гора глины, лепи - не хочу. Я училась прежде всего у мамы. Еще у меня был хороший голос, и с восьми лет я играла Снегурочку в школах, где мама работала.

- А как увлечение игрушкой стало ремеслом?

- Не сразу. Первой моей любовью были книги и кино. Училась на библиотекаря, но это было не совсем по мне. Когда родились дочка, начала писать стихи и до сих пор посвящаю им. По образованию я художник, много лет проработала в портретном цехе фоторабот ретушером-портретистом, потом на телевидении. Там прикоснулась к своей детской мечте о кино. Работала над кукольной лентой «Как зайчик стал сильным», даже проходила стажировку на «Союзмультфильме». Как вас видела великого Юрия Норштейна, наблюдала за работой художника-кукольника Олега Мусанова, создателя Чебурашки и Крокодила Гены. Он говорил: «Не бойся, учись. Как ты не сделаешь». Впоследствии я эти слова часто вспоминала.



Но так вышло, что с той работы я ушла по стечению обстоятельств, очень переживала. Тогда мне дочь и говорит: «Мама, а иди работай с детьми, у тебя получится». В 1984 году я открыла свою студию при центре внешкольной работы Железнодорожного района. То были 12 лет творческого счастья. Это ведь самое главное для художника - быть нужным, востребованным. В эти годы самарская глиняная игрушка и получила свое признание.

- Что же такое - самарская игрушка?

- Фактически она появилась только в XX веке. До этого такой местной традиции не было. Я изучала классические промыслы, традиционную российскую игрушку, привнося в нее самарскую специфику. Но прежде всего в своей работе вдохновляюсь историей родной земли, нашими замечательными людьми, бытом

и культурой провинциального города. Мои игрушки - отражение реальности, а чтобы преподнести ее как можно ярче, мы с детьми придумывали целые спектакли со стихами, песнями, костюмами. Вот, например, Миша Угаров, знаменитый самарский гармонист, которого приглашали на самые роскошные свадьбы. Жил он в Запанском, в деревне посреди города. Это же уникальное явление. Мы придумали про него целое представление: «Дом стоит с зеленой крышей, там живет Угаров Миша, перебор Угарова да перебьет удалого». Есть у меня в коллекции и сам Миша, и домик его.

В моих игрушках отражено множество сюжетов из истории старой Самары. Всегда говорила детям: пройдите от Полевой до Хлебной площади, посмотрите по сторонам, обнаружите кладь сюжетов. Я-то все это исходила вдоль и поперек. Так родились многие игрушки, в том числе и серия, посвященная домам губернской столицы. Резные окна - это отличительная особенность самарской игрушки и память о моем предке, Федоре Шведове.

Причем не обязательно смотреть в совсем уж далекое прошлое. Меня сейчас, например, очень трогает тема запасной столицы. Я это видела своими глазами - как работали люди, как радовались они письмам с фронта. Это бездонный источник для творчества.

РЕФОРМА МСУ | В РАЙОННОМ СОВЕТЕ ЗАДУМАЛИСЬ ОБ ЭТИКЕ

Ирина Исаева

В Самаре уже несколько лет продолжается реформа местного самоуправления. Ее главная цель - расширение финансовой самостоятельности и ресурсных возможностей городских территорий. Впервые за много лет у районных властей появились реальные полномочия и собственные бюджеты. При этом, например, депутаты районных советов не получают заработную плату, что позволяет экономить на содержании управленческого аппарата.

- Мы все работаем на общественных началах, - говорит

ДЕПУТАТОВ поставили в рамки

Принято положение, регулирующее
нормы поведения парламентариев

председатель районного совета депутатов Железнодорожного района Николай Скобеев. - В своей деятельности руководствуемся нравственными принципами, пониманием своего гражданского долга. Эти неписанные нормы и правила мы реши-

ли сделать официальными. Это общепринятая практика в новейшей истории России, на всех уровнях выборной власти принимаются такие нормативные акты.

Положение «О нормах депутатской этики и комиссии по де-

путатской этике» устанавливает этические принципы и нормы поведения, которыми депутат должен руководствоваться в своей деятельности. Например, в положении прописаны нормы взаимодействия депутатов с избирателями. Особое внимание уделено использованию депутатского статуса: свое положение и информацию, полученную в ходе служебной деятельности, запрещено использовать для извлечения личной выгоды.

Дела потенциальных нарушителей положения будет рассматривать постоянная комиссия из числа депутатов районного совета. Если вина того или иного народного избранника будет установлена, ему придется понести

наказание. Диапазон мер воздействия, предусмотренных положением, колеблется от принесения публичного извинения до привлечения к разбирательству правоохранительных органов, которым материалы «этического» дела могут быть переданы для дальнейшего расследования.

- Все очень просто: моральными критериями поведения депутата должны служить идеалы добра, справедливости, - продолжает Скобеев. - Для рассмотрения вопросов, связанных с нарушениями депутатской этики, мы создали постоянную комиссию. Впрочем, уверен, что наши депутаты будут и в работе, и в личной жизни соответствовать своему статусу.

БЛАГОУСТРОЙСТВО | БРОШЕННЫХ МАШИН
И НЕЗАКОННЫХ КИОСКОВ СТАНЕТ МЕНЬШЕ

Новые возможности, больше порядка

У РАЙОННОЙ АДМИНИСТРАЦИИ ПОЯВИЛИСЬ
ДОПОЛНИТЕЛЬНЫЕ ПОЛНОМОЧИЯ

Ирина Исаева

С недавнего времени районным администрациям переданы новые полномочия, в том числе по вывозу незаконных торговых объектов и брошенных автомобилей.

О киосках

У нас уже принято постановление, которое утверждает порядок вывоза незаконных объектов, - говорит начальник отдела потребительского рынка и услуг администрации Железнодорожного района **Евгений Тарасов**. - Мы выявляем такие объекты, вносим в соответствующий реестр. После проведения торгов и заключения договора с подрядной организацией их вывезут на место хранения. Работы будут проводить за счет районного бюджета, но мы рассчитываем и на дотации из городского и областного.

Системная работа по демонтажу начнется несколько позже, а сейчас недобросовестных предпринимателей привлекают к административной ответственности, проводят с ними профилактическую и разъяснительную работу. Случаи, когда бизнесмены добровольно прекращают свою деятельность и вывозят киоски, не редкость. Например, благодаря действиям администрации было убрано несколько ларьков с территории, прилегающей к железнодорожному вокзалу.

У Комсомольской площади располагались киоски с сувенирной продукцией, фаст-

фудом, - продолжает Тарасов. - Срок договора, заключенного с МП «Ярмарки Самары», истек 31 августа. Сначала договор хотели продлить, но потом было принято решение очистить и расширить пешеходную зону для удобства жителей и гостей города.

В рамках подготовки к Чемпионату мира по футболу FIFA 2018 в России™ особое внимание уделяют гостевым маршрутам. Шесть незаконных объектов располагались как раз на них - у домов на улицах Авроры, 92, Спортивной, 3. На эти киоски неоднократно жаловались жители района: был сужен пешеходный проход, да и вид торговых точек в целом оставлял желать лучшего. Объекты уже вывезены, а территория, на которой они находились, благоустроена.

Об автохламе

Разработан и алгоритм вывоза брошенных автомобилей. От них начнут избавляться также после проведения торгов.

В настоящее время мы готовим техническое задание, подсчитываем затраты на вывоз брошенной техники, - рассказывает начальник отдела мобилизационной работы **Артур Сидоренко**. - Приоритет будет отдан транспорту, который мешает проезду, стоит на газонах, детских площадках или коммуникациях. Также в первую очередь будут вывезены машины, находящиеся в разобранном состоянии и представляющие опасность, например, для детей.

ПРОБЛЕМА | ПОДГОТОВКА К ОТОПИТЕЛЬНОМУ СЕЗОНУ

Ирина Исаева

В доме №4 на улице Белгородской 48 квартир, жильцов - около 150 человек.

- Всю прошлую зиму мы мерзли, - рассказывает старшая по дому **Тамара Неизвестная**. - Тепло периодически отключали. 1 февраля к нам в поселок приезжала глава районной администрации **Елена Лапушкина**. После ее визита в нашем доме поменяли трубы и стояки отопления, стало более-менее тепло. Но что будет предстоящей зимой, мы не знаем.

Проблемы с отоплением начались здесь несколько лет назад. На предприятии «Мягкая кровля» находится котельная, от которой напрямую запитаны несколько домов поселка. Они расположены по адресам: улица Гродненская, 1, Хибинский переулок, 19, Белгородская, 2. В этих домах, как говорят специалисты, с соблюдением температурного режима проблем нет. Остальные здания Толевого отапливаются через бойлерную, которая находится в подвале разрушенного клуба «Знамя».

Наша котельная вполне способна обслуживать весь поселок, но для этого необходима модернизация сети, требующая значительных финансовых затрат со стороны компании, которая распределяет и передает тепло населению, - говорит главный энергетик завода «Мягкая кровля» **Александр Сидоров**. - Сейчас

ПРОХЛАДНОЕ ОТНОШЕНИЕ СЕЗОННЫЕ СЛОЖНОСТИ ПОСЕЛКА ТОЛЕВЫЙ



мы поставляем теплоэнергию через посредника - ООО «Волгатеплоснаб». Платежная дисциплина этой компании крайне неудовлетворительная: задолженность перед «Мягкой кровлей» за прошедший отопительный сезон превышает семь миллионов рублей. Это весьма существенная сумма для нашего предприятия, деньги приходится требовать через суд. Тем не менее наша котельная к отопительному сезону готова, она прошла все необходимые проверки.

Из-за недостатка мощности бойлерной происходит потеря

тепла, холодно бывает даже в тех домах, где установлены новые батареи и стояки. Оборудование находится в плачевном состоянии. Жители утверждают, что никаких ремонтных работ летом не было, а это значит, что батареи по-прежнему будут недостаточно горячими.

В управляющей компании - ООО «ПЖРТ Железнодорожный» заверяют, что сделали все возможное, чтобы войти в отопительный сезон вовремя: провели опрессовку оборудования, текущий ремонт тепловых сетей там, где это необходимо.



Требуется модернизация сетей

Дмитрий Фомиченко,

ЗАМЕСТИТЕЛЬ ГЛАВЫ АДМИНИСТРАЦИИ
ЖЕЛЕЗНОДОРОЖНОГО РАЙОНА:




● Проблема стоит очень остро. Мощностей бойлерной не хватает, чтобы отопить весь поселок, требуется

модернизация сетей. Прошлой зимой были установлены регистраторы, фиксирующие температуру теплоносителя на входе в жилые здания. Зафиксировано, что во всех домах поселка Толевый недотоп составляет 20-25 процентов. По нормам положено, чтобы температура была около 70 градусов, при этом цифры должны повышаться или понижаться в зависимости от температуры окружающей среды. Этот норматив не соблюдается. Управляющая компания готовит исковое заявление в суд в отношении ООО «Волгатеплоснаб».

Алексей Осипов,

ЗАМЕСТИТЕЛЬ ДИРЕКТОРА
ООО «ПЖРТ ЖЕЛЕЗНОДОРОЖНЫЙ»:



● Для поселка Толевый очень актуальна проблема неплатежей: задолженность за коммунальные услуги составляет почти семь миллионов рублей.

Это усложняет подготовку к отопительному сезону. Во многих домах инженерные коммуникации находятся в плачевном состоянии, их не ремонтировали десятилетиями. Например, на Белгородской, 44 нужно заменить около 1500 метров труб, а задолженность по дому составляет 648 тысяч рублей. Большие долги и в местных общежитиях.

Геннадий Батяйкин,

УПРАВЛЯЮЩИЙ МИКРОРАЙОНОМ 1/42:



● Дома у нас старые, трубы в основном тоже. С началом отопительного сезона начинается поток

жалоб от жителей. Я сам 15 лет проработал в сфере ЖКХ, могу о ситуации говорить очень предметно. Сотрудники компании «Волгатеплоснаб» за лето должны были проверить все задвижки в колодцах, подготовить бойлерную, но это не сделано. Такое отношение влечет проблемы в зимний период. Получается, люди должны платить за услугу, которую не получают? Вот многие и не платят. Жители, конечно, очень недовольны. В прошлом году после вмешательства администрации района в квартирах стало комфортнее. Получается, тепло нам не давали сознательно, сэкономили?



Клиент всегда

ТОРГОВЛЯ Продукция от местных производителей



ВРЕМЯ ДЕЛАТЬ ЗАПАСЫ

В Самаре работают сельскохозяйственные ярмарки

← страница 1

Желающие подают заявки в профильный департамент и в «Ярмарки Самары». Они должны представить справки, что у них есть приусадебные участки, личные подсобные хозяйства и т.п.

- С сельхозпроизводителями заключают краткосрочные договоры. Одни распродают урожай, места становятся не нужны, и их сменяют другие, - отметил **Владимир Петров**. - Десять процентов мест на каждой ярмарке отводится пенсионерам. Они могут торговать совершенно бесплатно. Нужно только зарегистрироваться у администратора.

Богатый ассортимент

Ассортимент на ярмарках богатый. Овощи, фрукты, ягоды, грибы, орехи, мясная и молочная продукция, колбасы, рыба, мед, сладости, соленья. Цены, по информации муниципалитета, несколько ниже, чем на постоянно действующих рынках и в торговых сетях.

Должное внимание уделяется качеству, безопасности продукции. Директор МП «Ярмарки Самары» **Алексей Рыночнов** рассказал: на торговых площадках работает лаборатория ветеринарно-санитарной экспертизы областного госучреждения «Самарское ветеринарное объединение». Это автомобиль, оснащенный необходимым оборудованием. Специалисты на месте берут пробы и проводят исследования по различным показателям. Например, проверяют, сколько нитратов в овощах и фруктах, уровень радиации в грибах и ягодах, не добавили ли в мед сахар и другие примеси, какова жирность, кислотность, плотность молока. Мясные и



колбасные изделия допускаются к продаже только с готовыми сертификатами качества. Специалисты лаборатории сообщили «СГ», что продукция с ярмарок соответствует требованиям безопасности.

На площадках, отведенных под сезонную торговлю, поддерживают чистоту: здесь трудятся дворники, установлены бункеры для мусора, биотуалеты. Территории находятся под охраной.

Кто кормит горожан

В этом году главную сельскохозяйственную ярмарку на площади имени Куйбышева не проводят из-за реконструкции. Поэтому глава Самары **Олег Фурсов** поставил задачу - найти в центре города место, которое стало бы альтернативным для организации сезонной торговли. Был выбран участок у музея имени Алабина в Ленинском районе. По словам Алексея Рыночнова, территория не такая большая и удобная, как площадь имени Куйбышева, тем не менее это один из лучших вариантов. Как известно, свобод-

ных, ничем не занятых участков в историческом центре Самары просто нет.

Ярмарка у музея рассчитана на 115 мест. Бойкая торговля идет три раза в неделю, покупателей много. Люди переходят от прилавка к прилавку, интересуются продукцией, ценами, с пустыми руками не уходят.

Большинство «музейных» сельхозпроизводителей раньше торговали именно на площади имени Куйбышева. Среди них - фермер **Екатерина Гришина** из поселка Новоспасский Приволжского района.

- У нас большое хозяйство: свиней около шестидесяти голов, крупного рогатого скота десять голов, есть маленькие бычки, - рассказала Екатерина. - Мы выращиваем их круглый год, стараемся подгадать к ярмарке, чтобы и самим заработать, и горожан накормить. Цены назначаем ниже рыночных, но все-таки себе не в убыток. Знаете, только дорога в Самару в тысячу рублей обходится.

Семья **Надежды Шмониной** все лето живет в вагончике в ле-



Сельскохозяйственные ярмарки МП «Ярмарки Самары»:

- у областного историко-краеведческого музея имени Алабина (ул. Ленинская, 142),
- у Дворца спорта (ул. Физкультурная, 101),
- на пересечении Кряжского шоссе и улицы Уральской,
- у Дома культуры «Октябрь» (пос. Мехзавод, 4-й квартал, 9).

су, на своей пасеке. Еще собирают лекарственные травы. Все экологически чистое. Осенью везут дары природы в Самару на ярмарку.

- Мед получается отличный, - говорит Надежда. - Читаем книги о лекарственных травах. Растения заготавливаем только те, о которых можем рассказать людям, объяснить, для чего они нужны.

У семьи **Галины Пселоной** из села Николаевка Волжского района 12 гектаров земли, на которой выращивают овощи - от брокколи до картофеля. Ее супруг начиная с весны практически живет в поле. Для обработки земли, уборки урожая нанимают рабочих, самим с такими объемами не под силу справиться.

- Вырастить - только полдела, нужно ведь еще реализовать продукцию. Если сдавать ее на овощную базу, то получим копейки. Нас это не устраивает, мы несем большие расходы, трудимся. Такие ярмарки нужны, они помогают людям из деревень и сел развивать свои хозяйства, - считает Галина Пселова.

На ярмарке на улице Физкультурной сельхозпроизводители заняли пока не все палатки, некоторые пустуют. Да и покупателей здесь меньше, чем в Ленинском районе. По мнению фермеров, не хватает рекламы, не все даже местные жители знают, что у них под боком есть такая площадка. В целом место для торговли неплохое. Жителям Кировского, Промышленного, Советского районов сюда добираться ближе, чем в центр Самары. Сельхозпроизводители очень ждут своих клиентов.

- Посмотрите, сколько людей приезжает в Самару со своим урожаем, - отмечает жительница Самары **Елена Морозова**, пришедшая на ярмарку. - А еще говорят, что деревня умирает, что людям там нечем заняться. Это неправда. Труженики на селе всегда найдут себе дело. Делая покупки на ярмарках, мы не только запасаемся продуктами, но и поддерживаем местного производителя.

Планируется, что муниципальные ярмарки будут работать до 26 ноября.



ДО ЧЕМПИОНАТА МИРА ПО ФУТБОЛУ FIFA 2018 В РОССИИ™

266 ДНЕЙ

ТУРИЗМ Учтены различные возможности и предпочтения гостей Чемпионата

САМАРСКИЙ ВОЯЖ: поболеть и посмотреть

Ирина Шабалина

Для болельщиков Чемпионата мира по футболу FIFA 2018 в России™ в Самаре в целом сверстан план экскурсионного обслуживания, установлены правила выпуска и брендирования сувенирной продукции. Об этом говорили участники совещания с участием представителей малого бизнеса, которое состоялось на прошлой неделе в Сызрани.

Пройдем по Шостаковича, свернем до Революции...

Что касается экскурсионных маршрутов, департамент туризма региона для начала предлагает разделить потенциальных болельщиков и гостей на несколько категорий - в зависимости от того, каким временем пребывания в Самаре они будут располагать. Программы готовы под каждую из категорий. Для тех, кто приедет в Самару только на один день, одну игру, и оставит время лишь на небольшое знакомство с достопримечательностями города близ фан-зоны. Для гостей, которые задержатся у нас на несколько дней. И для тех, кто будет курсировать между городами, принимающими игры Чемпионата.

- По расчетам, основной поток болельщиков прибывает к нам на один день. Так что их знакомство с городом будет коротким, емким, - отмечает руководитель департамента туризма Самарской области **Михаил Мальцев**. - Куда они смогут пойти помимо стадиона «Самара Арена» и фан-зоны на площади имени Куйбышева? В первую очередь мы рассматриваем самые доступные варианты - Струковский сад и волжская набережная. Там и развернутся площадки с насыщенной программой - с уличными театрами, музыкой на все вкусы, фольклорными действиями, выставками. Кому интересны достопримечательности и история города, смогут отправиться на две пешеходные экскурсии. Именно пешеходные, поскольку в дни Чемпионата движение транспорта, тем более вместительных экскурсионных автобусов, по центральным районам города будет ограничено из соображений безопасности. Улицы старой Самары в эти дни будут отданы прежде всего пешеходам. Потому маршруты подготовлены непродолжи-

Сверстан план экскурсионных маршрутов к ЧМ-2018



тельные, но и они разработаны с перехватывающими остановками транспорта, чтобы желающие смогли сделать не полное «историческое кольцо», а пройти только половину маршрута и вернуться к фан-зоне на специальном транспорте.

Подготовленные экскурсионные маршруты будут иметь протяженность два с половиной - максимум три километра.

Первый маршрут: площадь имени Куйбышева - улица Шостаковича с площадью имени Чапаева, драматическим театром, бункером Сталина - улица Фрунзе с усадьбой Курлиных (Музеем модерна), зданием католического костела 1902 - 1906 годов постройки - Струковский сад и волжская набережная - площадь Революции - улица Куйбышева со множеством дворянских, купеческих усадеб прошлого и позапрошлого веков, художественным музеем, лютеранской кирхой 1863 года постройки - площадь имени Куйбышева.

Второй, с меньшим числом исторических объектов, более молодежный, устремленный в современность: площадь имени Куйбышева - улица Молодогвардейская - площадь Славы - спуск к Волге - Волжский проспект - исторический комплекс зданий Жигулевского пивзавода - площадь имени Чапаева - площадь имени Куйбышева.

По Волге с ветерком

У наших гостей, располагающих двумя-тремя днями, наверняка появится желание совершить короткую или более длительную прогулку по Волге. Для них разработаны варианты водных прогулок на два-три часа от речного вокзала до спуска улицы Советской Армии со знаменитой «дачей со слонами», усадьбой купца Головкина. Сейчас обсуждается возможность такого варианта: гости прямо в кассах речного вокзала запасаются аудиогидом на языке, которым владеют, с рассказом о том, какие достопримечательности города располагаются по маршруту движения. Чтобы прогулка по Волге была не только красивой, но и информационно насыщенной.

Более длительные путешествия - в села Ширияево, Винновка на волжском правобережье. Эти маршруты активно отработывались в два минувших лета и пользовались повышенным спросом у самарцев. В Винновку, к природе и православным святыням, едет старшее поколение туристов, в Ширияево отправляются экскурсанты всех возрастов, в том числе любители экстремального туризма. В Ширияево можно не только осмотреть музейный комплекс Ильи Репина и Александра Ширияевца, подземные горные выработки-штольни, но и пройти четырехкилометровым маршру-

том до горы Верблюды, где обычно собираются скалолазы. Два года назад на въезде в Ширияево появились фестивальная поляна и туристско-информационный центр национального парка «Самарская Лука», открылся Музей летучей мыши (в здешних штольнях - самая крупная в Восточной Европе зимовка рукокрылых). А несколько дней назад была открыта обустроенная тропа на обзорную площадку Поповой горы, о ней «Самарская газета» подробно рассказывала в предыдущем выпуске.

На водном пути в Ширияево гости увидят и массив Жигулевских гор, и легендарный Царев курган, и одну из вершин Сокольных гор под названием Тип-Тяв, и знаменитый подземный ход-длинник Красной Глинки, куда, кстати, теперь тоже проложен очень интересный и необычный экскурсионный маршрут.

По городам - на круизном судне

Не исключено, что часть болельщиков, располагающих достаточным свободным временем и средствами, воспользуются круизными судами, чтобы посетить сразу несколько волжских городов, принимающих у себя матчи Чемпионата. Помимо Самары вниз по Волге это Волгоград, вверх - Казань, Нижний Новгород, Москва.

- Круизные и речные транспортные компании уже согласовывают, стыкуют график движения судов с программой проведения матчей в этих городах, - сообщил Михаил Мальцев.

Футболка на память

Что касается брендовых сувениров Чемпионата, оргкомитет FIFA проводит свой конкурс и будет предлагать товары с символикой с гарантированными их поставками на всю страну. А вот все, что остается за рамками брендов и лицензионной продукции Чемпионата, открывает простор местным производителям.

- Влиять на сувенирный рынок мы не можем, это бизнес, - подчеркивает Михаил Мальцев. - Но мы, например, предлагаем нашим производителям использовать на своей продукции туристический бренд губернии - зеленое сердце с голубым изгибом Волги. Майки, кепки с этой символикой уже начинают выпускаться и хорошо смотрятся.

По информации регионального департамента туризма, у наших предпринимателей есть возможность использовать и эту символику, и узнаваемые виды Самары, и околоспортивные темы. Все зависит от творческого подхода и вкуса. И, конечно, хотелось бы видеть в сувенирных точках наши товары исключительно хорошего качества, чтобы не оставить у гостей негативных воспоминаний о себе.

СПРАВКА «СГ»

По информации FIFA, в Самаре фан-зона Чемпионата будет располагаться на площади имени Куйбышева и вместит количество болельщиков, значительно превышающее их число в других городах, принимающих игры первенства, уступая только Москве. Так, самарская площадка готова вместить 35 тысяч человек. В Москве Воробьевы горы - до 40 тысяч любителей футбола, Центр «Казань» в Казани до 30 тысяч, площадь Минина и Пожарского в Нижнем Новгороде до 15 тысяч, набережная Волгограда до 30 тысяч. Так что Самара может рассчитывать на немалое число экскурсантов.

На дорогах



АВТОБУС. Маршрут №22

Автостанция «Аврора» - Железнодорожный вокзал
Железнодорожный вокзал - Автостанция «Аврора»

ОСТАНОВКИ

«Автостанция «Аврора», «Автостанция «Аврора», «Ул. Мориса Тореза», «Ул. Юрия Гагарина», «Ул. Дыбенко», «Ул. Антонова-Овсеенко», «Дом Печати», «Автовокзал «Центральный», «Аэрокосмический университет», «Ул. Революционная», «Клиники медуниверситета», «Ул. Мичурина», «Выставочный центр «Экспо-Волга»/ул. Челюскинцев», «Площадь Памяти», «Сквер им. Мичурина», «Губернский рынок», «ЦУМ «Самара»/Пригородный автовокзал», «Поликлиника/Железнодорожный вокзал», «Железнодорожный вокзал»

Для остановки «Автостанция «Аврора»	Для остановки «Железнодорожный вокзал (стоянка)»
05.45, 06.05, 06.20, 06.35, 06.49, 06.59, 07.09, 07.19, 07.29, 07.37, 07.45, 07.53, 08.01, 08.09, 08.17, 08.25, 08.33, 08.41, 08.49, 08.57, 09.05, 09.12, 09.18, 09.24, 09.30, 09.37, 09.44, 09.50, 10.04, 10.18, 10.32, 10.40, 10.48, 10.59, 11.10, 11.24, 11.38, 11.45, 11.52, 12.00, 12.08, 12.16, 12.24, 12.31, 12.38, 12.45, 12.52, 12.59, 13.06, 13.13, 13.20, 13.28, 13.36, 13.44, 13.51, 13.58, 14.05, 14.12, 14.19, 14.26, 14.34, 14.42, 14.50, 14.58, 15.06, 15.14, 15.22, 15.34, 15.46, 15.58, 16.10, 16.22, 16.34, 16.42, 16.51, 17.00, 17.09, 17.18, 17.25, 17.32, 17.39, 17.47, 17.55, 18.03, 18.11, 18.19, 18.27, 18.35, 18.45, 18.55, 19.06, 19.17, 19.28, 19.39, 19.50, 20.01, 20.12, 20.26, 20.40, 21.00, 21.20	06.21, 06.41, 06.56, 07.11, 07.25, 07.35, 07.45, 07.55, 08.05, 08.13, 08.21, 08.29, 08.37, 08.45, 08.53, 09.01, 09.09, 09.17, 09.25, 09.33, 09.41, 09.48, 09.54, 10.00, 10.06, 10.13, 10.20, 10.26, 10.40, 10.54, 11.08, 11.16, 11.24, 11.35, 11.46, 12.00, 12.14, 12.21, 12.28, 12.36, 12.44, 12.52, 13.00, 13.07, 13.14, 13.21, 13.28, 13.35, 13.42, 13.49, 13.56, 14.04, 14.12, 14.20, 14.27, 14.34, 14.41, 14.48, 14.55, 15.02, 15.10, 15.18, 15.26, 15.34, 15.42, 15.50, 15.58, 16.10, 16.22, 16.34, 16.46, 16.58, 17.10, 17.18, 17.27, 17.36, 17.45, 17.54, 18.01, 18.08, 18.15, 18.23, 18.31, 18.39, 18.47, 18.55, 19.03, 19.11, 19.21, 19.31, 19.42, 19.53, 20.04, 20.15, 20.26, 20.37, 20.48, 21.02, 21.16, 21.36, 21.56

График движения

Первый рейс - в 05.45 от остановки «Автостанция Аврора».

Последний рейс - в 21.20 от остановки «Автостанция Аврора», в 21.56 от остановки «Железнодорожный вокзал (стоянка)».

Обратите внимание!

У каждого расписания есть свои сроки действия.
Не забывайте время от времени проверять его на сайте tosamata.ru.

ВАМ ОТВЕЧАЕТ ГИБДД

СКРИНШОТ НЕ ПОДОЙДЁТ

? У меня электронный полис ОСАГО. Инспекторы ГИБДД проверили его номер по базе. Но выписали штраф 500 рублей, потому что нет распечатки. Подошла бы в этом случае фотография полиса в телефоне?

Игорь Ф.

Согласно п. 2.1.1. ПДД РФ водитель при себе обязан иметь: водительское удостоверение, свидетельство о регистрации автомобиля и страховой полис ОСАГО.

Водители в любом случае обязаны возить с собой полис ОСАГО, но это может быть как бумажный документ, так и распечатка о заключении договора в электронном виде. Рекомендуем обратиться в компанию, где куплен электронный полис, чтобы они выслали распечатку с печатью и подписью.

? Недавно была свидетелем того, как пожилой мужчина залез на эвакуатор и не хотел отдавать свое авто, уже погруженное. Водитель эвакуатора ругался с ним и не хотел возвращать машину. Прохожие заступались за нарушителя. В результате мужчину пришлось взять с собой на штрафстоянку. Кто прав в данной ситуации? Должны ли были отдать машину, выписав штраф?

Ирина Владимировна

Транспортное средство возвращают непосредственно на месте задержания автомобиля в присутствии лица, которое может управлять им в соответствии с ПДД, если причина задержания устранена до начала движения эвакуатора (ст. 27.13 КоАП РФ). Гражданин должен представить правоустанавливающие документы. Если эвакуатор начал движение, то владелец забирает машину уже на специализированной стоянке.

? Продал автомобиль. Как узнать, зарегистрировал его за собой новый собственник или нет?

Геннадий Горохов

Владельцы транспортных средств обязаны в установленном порядке зарегистрировать их или изменить регистрационные данные в Госавтоинспекции в течение десяти суток после приобретения. Чтобы получить информацию о ранее снятых с учета или зарегистрированных за ним автомобилях, собственник может обратиться в любое регистрационное подразделение ГАИ, представив при этом паспорт гражданина Российской Федерации.



ЧТО СЛУЧИЛОСЬ?

Кричала, брыкалась, кусалась...

Внимание активистов общественного движения «Ночной патруль» привлекла отечественная машина, которая несколько раз проехала по кольцу на Московском шоссе/улице Авроры. Они сообщили о подозрительном авто ближайшему экипажу ДПС. Позже машина оказалась в од-

ном из дворов на улице Димитрова, где врезалась в другую легковушку. Инспекторы задержали водителя, устроившего ДТП. Им оказалась женщина, которая, судя по неадекватному поведению и характерному запаху, перебрала с алкоголем. Дама предупредила: мол, полицейские еще не знают, с кем связались, и ФСБ «заберет всех».

Оказалось, женщина взяла машину у знакомого. Об этом он сообщил сам, когда прибыл на место аварии. Водительского удостоверения у нее никогда не было. К слову, дама обругала знакомого и обещала депор-

тировать его. Когда ей предложили пройти медицинское освидетельствование, она начала истерично кричать, брыкаться и даже кусаться. Чтобы успокоить разбушевавшуюся леди, полицейским пришлось надеть на нее наручники. По словам очевидцев, потом она, видимо, от нахлынувших чувств, потеряла сознание. Однако, придя в себя, продолжила визжать и ругаться матом. На медосвидетельствование так и не согласилась. Героиня этой истории, как выяснилось, - мать троих детей. Вечер, полный приключений, стоил ей 30 тысяч рублей штрафа.

КОНКУРС «Автоледи-2017»

ХОРОШИ ВО ВСЕХ ОТНОШЕНИЯХ

Самарские девушки показали, на что они способны за рулем



Ева Нестерова

В обществе сложилось мнение, что женщины не очень хорошие водители. С кем только не сравнивают представительниц прекрасного пола, которые управляют машинами. И анекдотов о них не счесть. В минувшие выходные на парковке одного из торгово-развлекательных центров прошел конкурс автомобильного мастерства «Автоледи-2017», где более 60 девушек постарались доказать, что за рулем они - настоящие профи. Соревнование провело областное управление ГИБДД при поддержке партнеров.

Начальник управления ГИБДД ГУ МВД России по Самарской области **Игорь Антонов** рассказал, что в нашем регионе этот конкурс впервые состоялся в 2008 году и со временем набирает популярность. По его мнению, мно-

гие женщины являются грамотными и вежливыми водителями.

- В текущем году в каждом пятом ДТП участвовали женщины, и только каждая двенадцатая авария произошла по их вине. Показатели аварийности практически не повышаются, хотя с каждым годом количество женщин-водителей неуклонно растет, - отметил Игорь Антонов.

Первым этапом соревнований был теоретический экзамен, в котором девушки показали знание Правил дорожного движения. Во втором туре автоледи на новых шикарных кроссоверах, предоставленных автосалонами, выполняли три практических задания на время: «змейку», «лабиринт» и «парковку». Эти упражнения считаются одними из сложных и в полной мере демонстрируют мастерство. В условиях современного города водители сталкиваются с такими испытания-

ми ежедневно, но не всегда выходят из них достойно.

Пока участницы соревновались, болельщиков и гостей развлекали аниматоры, работали тематические площадки. На одной из них гости фотографировались с ретро- и с современными автомобилями, а на другой делали световозвращающие значки, чтобы быть на дорогах заметнее.

Главный приз конкурса - дорогой смартфон известного бренда - получила студентка Поволжского государственного университета телекоммуникаций и информатики **Наталья Чулкова**. Именно она выполнила маневры быстрее всех и с меньшим количеством штрафных баллов. Второе и третье места заняли **Диана Браун** и **Ангелина Митекина**. Им подарили сертификаты в парфюмерные магазины. Не остались без внимания и остальные участницы конкурса, они получили дипломы и утешительные призы.

ЗАДАЙ ВОПРОС

979.75.84
WWW.SGPRESS.RU

На вопросы отвечала

Олеся Гусарова,

ИНСПЕКТОР ОТДЕЛЕНИЯ ПРОПАГАНДЫ
БДД ОГИБДД У МВД РОССИИ ПО САМАРЕ,
СТАРШИЙ ЛЕЙТЕНАНТ ПОЛИЦИИ

Подготовила **Лариса Дядякина**

ФЕСТИВАЛЬ Документальное кино в Самаре

Живые свидетели эпохи

За десять лет «Соль земли» показала 600 фильмов

Маргарита Петрова

- Кажется, только ребенок родился - и вот ему уже десять лет, - с плохо скрываемой гордостью презентовала свое детище президент кинофестиваля «Соль земли», режиссер-документалист, член Союза кинематографистов РФ **Мария Серкова**.

С 19 по 23 сентября при поддержке правительства Самарской области, администрации Самары и Клуба почетных граждан проходит X Открытый всероссийский фестиваль документальных фильмов «Соль земли».

За десять лет было показано 600 фильмов, которые посмотрели 100 000 зрителей. Исходная цель актуальна до сих пор: сохранить традиционную русскую культуру, причем культуру многонациональную. Все эти годы в адрес фестиваля из разных городов России, а также ближнего и дальнего зарубежья приходят десятки кинокартин.

- В этом году было прислано очень много хороших картин, но временные рамки ограничены, и приходилось резать по живому, - рассказала Мария Серкова. - В номинанты вышли лучшие из лучших. Фильмы, присланные на фестиваль, традиционно затрагивают вопросы нравственности, непростого поиска места в жизни. Герои картин размышляют о себе и о мире, о вечных категориях добра и зла, преодолении трудностей, о силе веры человека. В этом году немало документальных лент было посвящено правозащитным организациям, хосписам и лечению детей. Животрепещущей темой последних лет остаются Донецк и Луганск.

В адрес фестиваля пришло свыше 250 работ, в конкурсную программу вошло 50 документальных картин, из них семь - местных режиссеров. Директор фестиваля иерей **Игорь Головлев** отметил, что у самарских документалистов вырос интерес к производству хороших неигровых фильмов:

- Уже два года подряд мы отмечаем высокий уровень качества работ, - резюмировал он.

Торжественная церемония открытия состоялась в ЦРК «Художественный» в присутствии почетных гостей. Министр культуры Самарской области **Сергей Филиппов** отметил полный зал кинотеатра и выразил уверенность, что все последующие дни «Соль земли» пройдет с аншлагами.

- За десять лет фестиваль «Соль земли» стал брендом на-



Подарки юбилейного фестиваля

1. Подарок самарским зрителям - творческие встречи с режиссерами и артистами театра и кино: народными артистами России **Светланой Дружининой** и **Дмитрием Назаровым**, заслуженными артистами РФ **Владимиром Вдовиченковым** и **Олегом Беловым**. Все они так или иначе имеют отношение к неигровому кино: кто-то озвучивает картины, кто-то снимает их или участвует в качестве актера.
2. Расширены границы фестиваля: параллельно с Самарой «Соль земли» открылся в Хвалынске Саратовской области. Там пройдут ретроспективные и конкурсные показы, а также торжественная церемония с участием народной артистки РСФСР **Валентины Талызиной**.
3. Фестиваль «Соль земли» вместе с администрацией Самары объединил школу и кино: практически во всех школах города введен документальный урок, на котором ребята могут посмотреть фильмы фестиваля. В этом году впервые пройдет конкурс сочинений на тему документальных картин.

шего города. Он занял особую нишу в богатом ряду российских кинофестивалей. Без преувеличения можно сказать, что здесь, на волжских берегах, наряду с признанными киностолицами Москвой, Санкт-Петербургом и Екатеринбургом появился еще один центр российской кинодокументалистики, - отметил глава Самары **Олег Фурсов**.

Подарком самарским зрителям в день открытия фестиваля стала творческая встреча с народным артистом России **Дми-**

трием Назаровым. Он прочел стихи Александра Блока, Саши Черного и Дмитрия Кедрина, а также поэму «Граф Нулин» Александра Пушкина.

Под конец вечера актер преобразился: приглаженные волосы оказались взлохмачены, а красивый костюм с элегантно торчащим малиновым платочком сменила неряшливо выпущенная рубашка с расстегнутыми рукавами. В таком виде артист исполнил «Верую!» Василия Шукшина:

- В мою бытность службы в театре Российской Армии все концерты начинались с Зельдина, а заканчивались Сазоновой («Стою на полустаночке...»). А в Малом театре все концерты заканчивались этим отрывком из рассказа Шукшина.

Первый день фестиваля завершился шквалом аплодисментов. Торжественная церемония награждения победителей фестиваля «Соль земли» пройдет сегодня на сцене Самарского академического театра оперы и балета.

КОММЕНТАРИИ



Олег Фурсов,

ГЛАВА САМАРЫ:

● Нам очень приятно, что фестиваль возрождает традиции самарского и куйбышевского кинематографа. Еще совсем недавно в городе существовала студия кинохроники, которая работала на все Поволжье, а в годы Великой Отечественной войны здесь находился главный документальный архив. Работа фестиваля не ограничивается этими несколькими днями. В прошлом году в каждой школе мы организовали видеотеку фильмов, прошедших через «Соль земли». Помимо просмотров проводятся открытые уроки с обсуждением картин.



Сергей Мирошниченко,

КИНОРЕЖИССЕР-ДОКУМЕНТАЛИСТ, СЦЕНАРИСТ, ЗАСЛУЖЕННЫЙ ДЕЯТЕЛЬ ИСКУССТВ РОССИИ, ЧЛЕН ЖЮРИ ФЕСТИВАЛЯ (МОСКВА):

● На вашем фестивале нет тенденции к лоббизму. Призы получают люди самых разных киношкол и взглядов.



Срджан Илич,

ПРЕЗИДЕНТ АССОЦИАЦИИ КИНО- И ТЕЛЕВИЗИОННЫХ РАБОТНИКОВ ВОЕВОДИНЫ, ЧЛЕН ЖЮРИ ФЕСТИВАЛЯ (СЕРБИЯ):

● Бог пальцем указал на этот фестиваль, поэтому он живет уже десять лет.



Дмитрий Назаров,

НАРОДНЫЙ АРТИСТ РОССИИ:

● Люблю приезжать в Самару. Но не в таком формате, когда позади бессонная ночь. Документальное кино - великий мощный пласт культуры. Неигровой фильм, снятый по всем канонам художественного, безусловно, всегда достигает цели.

Официальное опубликование

ДЕПАРТАМЕНТ ГРАДОСТРОИТЕЛЬСТВА ГОРОДСКОГО ОКРУГА САМАРА

РАСПОРЯЖЕНИЕ

19.09.2017 №РД-2104

О разрешении ООО «Долина 2002» подготовки документации по планировке территории (проект планировки и проект межевания территории) в границах Московского шоссе, проспекта Кирова, улиц Стара-Загора, Воронежской в Промышленном районе городского округа Самара

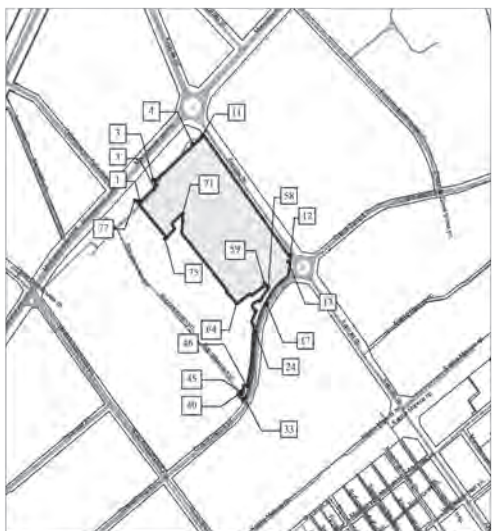
На основании статей 8, 41, 42, 43, 45, 46 Градостроительного кодекса Российской Федерации, статьи 28 Устава городского округа Самара Самарской области, постановления Администрации городского округа Самара от 01.02.2010 № 80 «Об утверждении Порядка подготовки и утверждения документации по планировке территории городского округа Самара»:

1. Разрешить ООО «Долина 2002» подготовку документации по планировке территории (проект планировки и проект межевания территории) в границах Московского шоссе, проспекта Кирова, улиц Стара-Загора, Воронежской в Промышленном районе городского округа Самара, согласно приложению № 1 к настоящему распоряжению.
2. Подготовку документации по планировке территории (проект планировки и проект межевания территории) в границах Московского шоссе, проспекта Кирова, улиц Стара-Загора, Воронежской в Промышленном районе городского округа Самара вести в соответствии с техническим заданием согласно приложению № 2 к настоящему распоряжению.
3. Установить, что документация по планировке территории (проект планировки и проект межевания) для утверждения должна быть представлена в Департамент градостроительства городского округа Самара в течение 12 (двенадцати) месяцев со дня вступления настоящего распоряжения в силу.
4. Управлению развития территорий Департамента градостроительства городского округа Самара в течение трех дней со дня принятия настоящего распоряжения обеспечить его официальное опубликование в газете «Самарская Газета» и размещение на официальном сайте Администрации городского округа Самара в сети Интернет.
5. Настоящее распоряжение вступает в силу со дня его официального опубликования.
6. Срок действия настоящего распоряжения составляет 12 (двенадцать) месяцев со дня его официального опубликования.
7. Контроль за выполнением настоящего распоряжения возложить на заместителя руководителя Департамента градостроительства городского округа Самара С.Н.Шанова.

И. о. руководителя Департамента

Е.Ю.Бондаренко

СХЕМА границ территории для подготовки документации по планировке территории (проект планировки и проект межевания территории) в границах Московского шоссе, проспекта Кирова, улиц Стара-Загора, Воронежской в Промышленном районе городского округа Самара



№	X	Y
1	7791.56	5723.09
2	7819.72	5750.00
3	7872.44	5806.37
4	7878.06	5806.64
5	7888.44	5813.09
6	7878.75	5820.87
7	7877.23	5826.72
8	7875.94	5836.14
9	8007.36	6000.45
10	8112.50	6017.03
11	8129.48	6015.15
12	8383.98	5459.25
13	8374.78	5374.69
14	8317.13	5423.98
15	8490.04	5297.38
16	8462.08	5254.72
17	8448.66	5231.75
18	8432.57	5199.83
19	8422.76	5172.54
20	8414.87	5149.77
21	8408.97	5127.29
22	8404.24	5102.91
23	8401.73	5082.18
24	8393.85	4950.07
25	8385.52	4906.44
26	8382.68	4886.59
27	8372.28	4864.09
28	8375.15	4851.39
29	8369.99	4834.02
30	8363.04	4815.05
31	8356.80	4799.45
32	8350.93	4784.77
33	8343.40	4775.78
34	8337.61	4766.06
35	8332.97	4756.85
36	8328.68	4747.32
37	8324.64	4737.53
38	8319.45	4728.32
39	8319.23	4843.12
40	8319.57	4838.12
41	8319.69	4837.50
42	8319.14	4848.32
43	8315.48	5026.15
44	8309.26	5102.99
45	8306.60	5136.79
46	8300.61	5149.18
47	8301.54	5152.53
48	8298.39	5160.64
49	8405.19	5203.40
50	8391.97	5212.82
51	8387.02	5227.66
52	8396.76	5247.06
53	8426.43	5275.90
54	8426.91	5249.38
55	8432.78	5266.98
56	8439.90	5272.03
57	8454.20	5293.21
58	8468.19	5312.09
59	8455.66	5331.16
60	8362.08	5277.13
61	8378.14	5292.46
62	8373.73	5298.11
63	8372.17	5254.58
64	8321.88	5250.61
65	8403.78	5237.52
66	8348.64	5209.62
67	8250.61	5301.14
68	8233.38	5305.25
69	8140.56	5431.80
70	8015.78	5578.11
71	8020.04	5663.84
72	8018.27	5674.59
73	7999.12	5624.27
74	7979.65	5606.91
75	7934.24	5560.70
76	7771.13	5741.03
77	7772.39	5742.13
78	7791.56	5723.09

ПРИЛОЖЕНИЕ № 1 к распоряжению Департамента градостроительства городского округа Самара 19.09.2017 №РД-2104 Ситуационный план



S = 31,28 га

Заместитель руководителя Департамента градостроительства городского округа Самара С.Н.Шанов

ПРИМЕЧАНИЕ: 1. Графический материал действителен только для определения границ разработки документации по планировке территории.

ПРИЛОЖЕНИЕ №2 к распоряжению Департамента градостроительства городского округа Самара 19.09.2017 №РД-2104

Техническое задание для подготовки документации по планировке (проект планировки и проект межевания территории) в границах Московского шоссе, проспекта Кирова, улиц Стара-Загора, Воронежской в Промышленном районе городского округа Самара

№ п/п	Перечень основных данных и требований	Содержание данных и требований
1	2	3
1	Основание для проектирования	Обращение ООО «Долина 2002», распоряжение Департамента градостроительства городского округа Самара от 19.09.2017 №РД-2104 «О разрешении ООО «Долина 2002» подготовки документации по планировке территории (проект планировки и проект межевания территории) в границах Московского шоссе, проспекта Кирова, улиц Стара-Загора, Воронежской в Промышленном районе городского округа Самара» (далее - распоряжение Департамента от 19.09.2017 №РД-2104).
2	Цели подготовки документации по планировке территории	1. Выделение элементов планировочной структуры, установление границ территорий общего пользования, границ зон планируемого размещения объектов капитального строительства, определения характеристик и очередности планируемого развития территории. 2. Определение местоположения границ образуемых и изменяемых земельных участков. 3. Установление, изменение, отмена красных линий для застроенных территорий, в границах которых не планируется размещение новых объектов капитального строительства, а также для установления, изменения, отмены красных линий в связи с образованием и (или) изменением земельного участка, расположенного в границах территории, применительно к которой не предусматривается осуществление деятельности по комплексному и устойчивому развитию территории, при условии, что такое установление, изменение, отмена влекут за собой исключительно изменение границ территории общего пользования.
3	Границы разработки документации по планировке территории и площадь объекта проектирования	Промышленный район городского округа Самара. В границах Московского шоссе, проспекта Кирова, улиц Стара-Загора, Воронежской. Площадь 31,28 га. Схема границ территории для подготовки документации по планировке территории утверждается распоряжением Департамента от 19.09.2017 №РД-2104 (приложение №1).
4	Нормативные документы и требования нормативного и регулятивного характера к разрабатываемой документации по планировке территории	Разработку документации по планировке территории осуществлять в строгом соответствии с: - Градостроительным кодексом РФ, Земельным кодексом РФ, Водным кодексом РФ, Лесным кодексом РФ иными нормативными правовыми актами РФ, Самарской области, городского округа Самара; - Инструкцией о порядке проектирования и установления красных линий в городах и других поселениях РФ, принятой постановлением Госстроя России от 06.04.1998 № 18-30 (далее - РДС 30-201-98), в части не противоречащей действующему законодательству; - Инструкцией о порядке разработки, согласования, экспертизы и утверждения градостроительной документации, утвержденной постановлением Госстроя России от 29.10.2002 № 150 и зарегистрированной в Минюсте РФ 12.02.2003 № 4207 (далее - СНиП 11-04-2003), в части не противоречащей законодательству; - приказом Министерства строительства Самарской области от 29.11.2011 № 137-п «Об утверждении состава и содержания проектов планировки территории, подготовка которых осуществляется на основании схемы территориального планирования Самарской области, в том числе при размещении линейных объектов регионального значения»; - Федеральным законом от 13.07.2015 № 218-ФЗ «О государственной регистрации недвижимости» (далее - Федеральный закон № 218-ФЗ); - Генеральным планом городского округа Самара, утвержденным Решением Думы городского округа Самара от 20.03.2008 № 539 (далее - Генеральный план); - Правилами застройки и землепользования в городе Самаре, утвержденными Постановлением Самарской городской Думы от 26.04.2001 №61 (далее - Правила);

	- Региональными нормативами градостроительного проектирования Самарской области, утвержденными приказом министерства строительства и жилищно-коммунального хозяйства Самарской области от 25.12.2008 №496-п «Об утверждении региональных нормативов градостроительного проектирования Самарской области»; - Региональными нормативами градостроительного проектирования Самарской области, утвержденными приказом министерства строительства и жилищно-коммунального хозяйства Самарской области от 24.12.2014 №526-п «Об утверждении региональных нормативов градостроительного проектирования Самарской области»; - иными нормативными актами: целевыми программами, утвержденными проектами градостроительного развития территории и др.; - иными нормативными правилами проектирования: Региональными нормативами градостроительного проектирования Самарской области, Сводами правил (далее - СП), СНиПами, СанПиНами, техническими регламентами и др. При проектировании: - нормативные показатели плотности застройки рассчитывать в соответствии с требованиями Правил применительно к территориальной зоне для каждого участка, отсутствующие в Правилах показатели плотности застройки рассчитывать по приложению СП 42.13330.2011; - территории общего пользования (дороги, проезды, улицы, скверы, площади, и.т.д.) выделить красными линиями; - соблюсти максимально полную обеспеченность нормативных показателей по социальным объектам (школы, детские сады, детские и взрослые поликлиники или офисы врачей общей практики) в границах проектирования; - рассмотреть возможность реконструкции существующих и (или) размещения планируемых объектов социального обслуживания (детских садов, школ, детских и взрослых поликлиник, пождепо, станций скорой помощи, отделений почты, участковых пунктов полиции и др.) с учетом нормативных требований к их расположению для полного обеспечения существующего и планируемого населения в границах ППТ; - предусмотреть единую систему транспорта и улично-дорожной сети в увязке с планировочной структурой прилегающих территорий, обеспечивающую удобные, и безопасные транспортно-пешеходные связи и транзитировку маршрутов общественного транспорта; - соблюсти максимально полную обеспеченность нормативных показателей по местам хранения автотранспорта в границах проектирования; - минимизировать размещение открытых парковок, для постоянного хранения и циркуляции транспорта, кроме транспорта экстренных служб, на дворовой территории; - выдержать санитарные разрывы до существующей и планируемой жилой застройки от существующих и проектируемых объектов общественно-делового, торгового, промышленно-коммунального назначения. - учесть разрабатываемые ППТ на прилегающих территориях; - учесть границы территорий объектов культурного наследия, включенных в единый государственный реестр объектов культурного наследия (памятников истории и культуры) народов Российской Федерации, границы территорий выявленных объектов культурного наследия. При межевании территории: - межевание вести в соответствии с требованиями статей 11.2, 11.9 Земельного кодекса РФ, 41, 43 Градостроительного кодекса РФ, Федерального закона от 13.07.2015 № 218-ФЗ «О государственной регистрации недвижимости»; - определить местоположение границ образуемых и изменяемых земельных участков застроенных и подлежащих застройке территорий, расположенных в границах элемента планировочной структуры; - предусмотреть доступ (проход или проезд от земельных участков общего пользования) к образуемым или изменяемым земельным участкам, в том числе путем установления сервитутов, в соответствии с Федеральным законом № 218-ФЗ; - образовать земельные участки, занимаемые многоквартирными жилыми домами, попадающими в границы ППТ, с учетом данных технической инвентаризации, а именно схематичных генеральных планов; - при разработке проекта межевания территории в границах земельных участков включаются территории: под зданиями и сооружениями; проездов, пешеходных дорог и проходов к ним; открытых площадок для временного хранения автомобилей; придомовых зеленых насаждений, площадок для отдыха и игр детей; хозяйственных площадок; физкультурных площадок; резервных территорий; - для сложившихся и вновь образуемых объектов недвижимости, находящихся в собственности нескольких организаций, выделяется единый земельный участок, размер и границы которого устанавливаются в соответствии с основным функциональным назначением объекта, при этом, за отдельным землепользователем условно закрепляется часть участка пропорционально занимаемой полезной площади здания без закрепления границ участка; - образуемые и изменяемые земельные участки должны находиться в одной территориальной зоне.	
5	Состав исходных данных для подготовки документации по планировке территории	Сбор исходных данных обеспечивается Заказчиком документации в границах разработки проекта планировки территории: 1) топографическая съемка 1:500, выполненная в соответствии с данными инженерно-геодезических изысканий, проведенных в соответствии с требованиями п.п. 5.57-5.60 и п.п.5.189-5.100 СП 11-104-97 «Инженерно-геодезические изыскания для строительства», со сроком изготовления не более 2-х лет (при необходимости); 2) сведения из информационной системы обеспечения градостроительной деятельности городского округа Самара (далее - ИСОГД): - из раздела III ИСОГД «Сведения о - из раздела III ИСОГД «Сведения о документах территориального планирования городского округа Самара (ППТ, ПМТ), материалы по их обособлению» (в том числе о существующих красных линиях); - из раздела IV ИСОГД «Сведения о правилах землепользования и застройки городского округа Самара, данных о внесении в них изменений»; - из раздела V ИСОГД «Сведения о документации по планировке территории»; - из раздела VI ИСОГД «Сведения об изученности природных и техногенных условий на основании инженерных изысканий» (обзорные материалы по инженерно-геологическим изысканиям территории, выполненным в различный период); - из подраздела В раздела VIII ИСОГД «Сведения о застроенных и подлежащих застройке земельных участках» (сведения об утвержденных схемах расположения земельного участка на кадастровом плане территории, ППЗ); - из раздела IX ИСОГД «Сведения о геодезических и картографических материалах (топографических материалах Департамента)»; 3) сведения о зонах с особыми условиями использования территорий: - особо охраняемых природных территориях федерального, регионального, местного значения; - о лесах, расположенных на землях лесного фонда, землях иных категорий; - о водных объектах находящихся в федеральной собственности; - о водоохраных зонах иных водных объектов; - о зонах санитарной охраны источников питьевого водоснабжения; - о санитарно-защитных зонах; - о наличии (или отсутствии) скотомогильников (биотермических ям); - о численности охотничьих угодьях, юридических лицах, осуществляющих виды деятельности в сфере охотничьего хозяйства, проведенных биотехнических мероприятиях, особо охраняемых природных территориях и оказываемых услугах в сфере охотничьего хозяйства; 4) сведения ФГБУ «Федеральная кадастровая палата Росреестра» по Самарской области - кадастровые планы территорий (при необходимости кадастровые выписки о земельных участках) в электронном виде, подписанные электронной цифровой подписью; 5) сведения и материалы АО «Ростехинвентаризация - Федеральное БТИ» об инвентаризации зданий, строений и сооружений, расположенных в границах зон планируемого размещения объектов социально-культурного и коммунально-бытового назначения, иных объектов капитального строительства, в границах зон планируемого размещения объектов федерального значения, объектов регионального значения, объектов местного значения 6) сведения о незарегистрированных объектах капитального строительства (на основании данных топографической съемки) материалы из АО «Ростехинвентаризация-Федеральное БТИ» относительно объектов жилого и нежилого назначения (технические паспорта на существующие здания и сооружения могут быть предоставлены: как копии техпаспортов или данные в табличном виде, отражающие адрес; год постройки; этажность; общую площадь здания, квартир, встроенных помещений; набор квартир) 7) сведения из Единого государственного реестра прав на недвижимое имущество и сделок с ним в отношении объектов, сведения о которых получены в ФГБУ «Федеральная кадастровая палата Росреестра» по Самарской области и АО «Ростехинвентаризация - Федеральное БТИ»; 8) сведения Департамента градостроительства городского округа Самара (о предоставлении земельных участков и заключенных договорах аренды земельных участков); 9) сведения Департамента управления имуществом городского округа Самара (о предоставлении земельных участков и заключенных договорах аренды земельных участков); 10) сведения о договорах аренды на объекты недвижимости, находящихся в собственности Самарской области (министерство имущественных отношений Самарской области, министерство строительства Самарской области); 11) сведения Управления государственной охраны объектов культурного наследия Самарской области (перечень, границы охранных зон, зон регулирования застройки, градостроительные регламенты); 12) сведения эксплуатирующих и иных заинтересованных учреждений и организаций (водоснабжение и водоотведение, газоснабжение, теплоснабжение, электроснабжение и наружное освещение, телефонизация, дождевая канализация и благоустройство территории, организация дорожного движения, присоединение к действующей улично-дорожной сети) о принципиальной возможности подключения к инженерным сетям, транспортным коммуникациям и отпуска планируемых мощностей; 13) сведения профильных министерств Правительства Самарской области и департаментов Администрации городского округа Самара о развитии данной территории по городским программам, в том числе: адресной программе сноса, реконструкции ветхого жилого фонда, а также по программам развития инженерной, социальной и транспортной инфраструктур; 14) сведения министерства транспорта и автомобильных дорог Самарской области о документации по планировке территории на проектируемой и сопредельных территориях (при наличии); 15) данные на объекты транспортного обслуживания и придорожного сервиса на проектируемых и сопредельных территориях (при необходимости); 16) сведения о составе населения, постоянно проживающего на территории; 17) сведения о мероприятиях по благоустройству территории; 18) сведения о располагаемых на проектируемой территории нестационарных торговых объектах; 19) сведения о наличии полезных ископаемых в границах проектирования (Управление по недропользованию Самарской области); 20) сведения из ГУП Самарской области «Единый информационно-расчетный региональный центр» (в случае, если проектной документацией предусматривается снос жилых домов); 21) сведения об обеспеченности социальными объектами: школы, детские сады, детские и взрослые поликлиники или офисы врачей общей практики, отделения почты и банков, участковые пункты полиции, отделения связи, планируемых мероприятия (запрашиваются в границах радиуса обслуживания объектов в случае размещения новой жилой застройки);

Официальное опубликование

		22) сведения о производственной деятельности предприятий и организаций производственной сферы, расположенных на планируемой территории, в том числе предприятий промышленности, включая сведения о производимой продукции, о санитарных и экологических параметрах производства, о фактическом использовании территорий предприятий и объектов капитального строительства, о грузообороте предприятий и потреблении инженерных ресурсов, характеристики локальных объектов инженерного обеспечения, о численности и структуре занятости на предприятиях (в том числе сведения о планируемой производственной деятельности предприятий и организаций, расположенных на проектируемой и подлежащей территории).
6	Состав документации по планировке территории	1) Проект планировки территории: - основная часть, которая подлежит утверждению; - материалы по обоснованию проекта планировки. 2) Проект межевания территории.
7	Состав основной части проекта планировки территории, подлежащей утверждению	1. Чертеж или чертежи планировки территории (М 1:500 – 1:2000), на которых отображаются: а) красные линии. Порядок установления и отображения красных линий, обозначающих границы территорий, занятых линейными объектами и (или) предназначенных для размещения линейных объектов, устанавливается федеральным органом исполнительной власти, осуществляющим функции по выработке государственной политики и нормативно-правовому регулированию в сфере строительства, архитектуры, градостроительства (оформленные в соответствии с требованиями РДС 30-201-98); б) границы существующих и планируемых элементов планировочной структуры; в) границы зон планируемого размещения объектов капитального строительства; 2) положение о характеристиках планируемого развития территории, в том числе о плотности и параметрах застройки территории (в пределах, установленных градостроительным регламентом), о характеристиках объектов капитального строительства жилого, производственного, общественно-делового и иного назначения и необходимых для функционирования таких объектов и обеспечения жизнедеятельности граждан объектов коммунальной, транспортной, социальной инфраструктур, в том числе объектов, включенных в программы комплексного развития систем коммунальной инфраструктуры, программы комплексного развития транспортной инфраструктуры и необходимых для развития территории в границах элемента планировочной структуры. Для зон планируемого размещения объектов федерального значения, объектов регионального значения, объектов местного значения в такое положение включаются сведения о плотности и параметрах застройки территории, необходимые для размещения указанных объектов, а также в целях согласования проекта планировки территории в соответствии с частью 12.7 статьи 45 Градостроительного кодекса РФ информация о планируемых мероприятиях по обеспечению сохранения применительно к территориальным зонам, в которых планируется размещение указанных объектов, фактических показателей обеспеченности территории объектами коммунальной, транспортной, социальной инфраструктур и фактических показателей территориальной доступности таких объектов для населения; 3) положения об очередности планируемого развития территории, содержащие этапы проектирования, строительства, реконструкции объектов капитального строительства жилого, производственного, общественно-делового и иного назначения и этапы строительства, реконструкции необходимых для функционирования таких объектов и обеспечения жизнедеятельности граждан объектов коммунальной, транспортной, социальной инфраструктур, в том числе объектов, включенных в программы комплексного развития систем коммунальной инфраструктуры, программы комплексного развития транспортной инфраструктуры, программы комплексного развития социальной инфраструктуры.
8	Состав материалов по обоснованию проекта планировки территории (в соответствии со ст. 42 ГК РФ)	Материалы по обоснованию проекта планировки территории включают в себя материалы в графической форме (М 1:500 – 1:2000), пояснительную записку. 1) карту (фрагмент карты) планировочной структуры территории поселения, городского округа, межселенной территории муниципального района с отображением границ элементов планировочной структуры; 2) результаты инженерных изысканий в объеме, предусмотренном разрабатываемой исполнителем работ программой инженерных изысканий, в случаях, если выполнение таких инженерных изысканий для подготовки документации по планировке территории требуется в соответствии с Градостроительным кодексом РФ; 3) обоснование определения границ зон планируемого размещения объектов капитального строительства; 4) схему организации движения транспорта (включая транспорт общего пользования) и пешеходное, отражающую местоположение объектов транспортной инфраструктуры и учитывающую существующие и прогнозные потребности в транспортном обеспечении на территории, а также схему организации улично-дорожной сети: - границы проектирования; - категории улиц и дорог, номера кварталов; - линии внутриквартальных проездов и проходов в границах территории общего пользования и (или) являющиеся предметом сервитутов; - остановочные и конечные пункты наземного городского пассажирского транспорта; - объекты транспортной инфраструктуры с выделением эстакад, путепроводов, мостов, тоннелей, объектов внешнего транспорта, железнодорожных вокзалов, пассажирских платформ, сооружений и устройств для хранения и обслуживания транспортных средств (в том числе подземных) и иных подобных объектов в соответствии с нормативами градостроительного проектирования; - хозяйственные проезды; - основные пути пешеходного движения, пешеходные переходы, поперечные профили улиц и магистралей; - иные объекты транспортной инфраструктуры; 5) схему границ территорий объектов культурного наследия (далее – ОКН) (при их наличии в границах разработки проектной документации), на которой отображаются: - границы проектирования; - границы территорий ОКН, включенных в единый государственный реестр объектов культурного наследия (памятников истории и культуры) народов Российской Федерации; - границы территорий вновь выявленных ОКН; 6) схему границ зон с особыми условиями использования территории, включающую: - границы проектирования; - зоны охраны ОКН федерального, регионального и местного значения; - границы земель существующих и планируемых к созданию особо охраняемых природных территорий федерального, регионального и местного значения; - охранные зоны инженерных сетей и сооружений; - зоны охраняемых и режимных объектов; - зоны санитарной охраны источников водоснабжения; - водоохранные зоны, прибрежные защитные и береговые полосы; - санитарно-защитные зоны предприятий и иных объектов; - санитарные разрывы от железнодорожных линий и автодорог; - зоны экологического риска и возможного загрязнения окружающей природной среды вследствие возможных аварий на опасных объектах (при их наличии в границах разработки проектной документации); 7) обоснование соответствия планируемых параметров, местоположения и назначения объектов регионального значения, объектов местного значения нормативам градостроительного проектирования и требованиям градостроительных регламентов, а также применительно к территории, в границах которой предусматривается осуществление деятельности по комплексному и устойчивому развитию территории, установленным правилами землепользования и застройки расчетным показателям минимально допустимого уровня обеспеченности территории объектами коммунальной, транспортной, социальной инфраструктур и расчетным показателям максимально допустимого уровня территориальной доступности таких объектов для населения; 8) схему, отображающую местоположение существующих объектов капитального строительства, в том числе линейных объектов, объектов, подлежащих сносу, объектов незавершенного строительства, а также проходы к водным объектам общего пользования и их береговым полосам; 9) варианты планировочных и (или) объемно-пространственных решений застройки территории в соответствии с проектом планировки территории (в отношении элементов планировочной структуры, расположенных в жилых или общественно-деловых зонах); 10) перечень мероприятий по защите территории от чрезвычайных ситуаций природного и техногенного характера, в том числе по обеспечению пожарной безопасности и по гражданской обороне; 11) перечень мероприятий по охране окружающей среды; 12) обоснование очередности планируемого развития территории; 13) схему вертикальной планировки территории, инженерной подготовки и инженерной защиты территории, подготовленную в случаях, установленных уполномоченным Правительством Российской Федерации федеральным органом исполнительной власти, и в соответствии с требованиями, установленными уполномоченным Правительством Российской Федерации федеральным органом исполнительной власти: - границ проектирования; - существующих и проектных отметок по осям проезжих частей в местах пересечения улиц и проездов и в местах перелома продольного профиля, проектные продольные уклоны; - мероприятия по инженерной подготовке территории, обеспечивающие размещение объекта капитального строительства (организация отвода поверхностных вод), сооружения инженерной защиты территории от воздействия чрезвычайных ситуаций природного и техногенного характера); - мероприятия по ограничению негативного техногенного воздействия на окружающую природную среду в соответствии с требованиями природоохранного законодательства; 14) иные материалы для обоснования положений по планировке территории: - предложения по застройке территории, которые могут включать материалы, характеризующие архитектурно-планировочные и объемно-пространственные решения застройки территории (при необходимости); - предложения по внесению изменений в действующие Генеральный план городского округа Самара и Правила застройки и землепользования в городе Самаре (при необходимости); Состав исходных данных определен разделом 5 настоящего Технического задания.
9	Состав проекта межевания территории (в соответствии со ст. 43 ГК РФ)	Проект межевания территории состоит из основной части, которая подлежит утверждению, и материалов по обоснованию этого проекта. Основная часть проекта межевания территории включает в себя текстовую часть и чертежи межевания территории. Текстовая часть проекта межевания территории включает в себя: 1) перечень и сведения о площади образуемых земельных участков, в том числе возможные способы их образования; 2) перечень и сведения о площади образуемых земельных участков, которые будут отнесены к территориям общего пользования или имуществу общего пользования, в том числе в отношении которых предполагаются резервирование и (или) изъятие для государственных или муниципальных нужд; 3) вид разрешенного использования образуемых земельных участков в соответствии с проектом планировки территории в случаях, предусмотренных Градостроительным кодексом РФ. На чертежах межевания территории отображаются: 1) границы планируемых (в случае, если подготовка проекта межевания территории осуществляется в составе проекта планировки территории) и существующих элементов планировочной структуры; 2) красные линии, утвержденные в составе проекта планировки территории, или красные линии, утверждаемые, изменяемые проектом межевания территории в соответствии с п. 2 ч. 2 ст. 43 Градостроительного кодекса РФ;

		3) линии отступа от красных линий в целях определения мест допустимого размещения зданий, строений, сооружений; 4) границы образуемых и (или) изменяемых земельных участков, условные номера образуемых земельных участков, в том числе в отношении которых предполагаются их резервирование и (или) изъятие для государственных или муниципальных нужд; 5) границы зон действия публичных сервитутов. Материалы по обоснованию проекта межевания территории включают в себя чертежи (М 1:500 – 1:2000), на которых отображаются: 1) границы существующих земельных участков; 2) границы зон с особыми условиями использования территорий; 3) местоположение существующих объектов капитального строительства; 4) границы особо охраняемых природных территорий; 5) границы территорий объектов культурного наследия. Подготовка проектов межевания территории осуществляется с учетом материалов и результатов инженерных изысканий в случаях, если выполнение таких инженерных изысканий для подготовки документации по планировке территории требуется в соответствии с Градостроительным кодексом РФ. В целях подготовки проекта межевания территории допускается использование материалов и результатов инженерных изысканий, полученных для подготовки проекта планировки данной территории, в течение не более чем пяти лет со дня их выполнения. При подготовке проекта межевания территории определение местоположения границ образуемых и (или) изменяемых земельных участков осуществляется в соответствии с градостроительными регламентами и нормами отвода земельных участков для конкретных видов деятельности, иными требованиями к образуемым и (или) изменяемым земельным участкам, установленными федеральными законами и законами субъектов Российской Федерации, техническими регламентами, сводами правил. В проекте межевания территории, подготовленном применительно к территории исторического поселения, учитываются элементы планировочной структуры, обеспечение сохранности которых предусмотрено законодательством об охране объектов культурного наследия (памятников истории и культуры) народов Российской Федерации.
10	Основные этапы подготовки документации по планировке территории	1 этап. Сбор и систематизация исходных данных. Анализ существующего состояния территории и выявление градостроительных предпосылок развития территории и обеспеченности улично-дорожной сетью и инженерной инфраструктурой. 2 этап. Подготовка проекта планировки территории. 3 этап. Подготовка проекта межевания территории. 4 этап. Направление разработчиком документации по планировке территории в Департамент градостроительства городского округа Самара для проверки материалов на соответствие действующему законодательству, в том числе проект межевания территории в виде файлов с использованием схем для формирования документов в формате XML, обеспечивающих считывание и контроль содержащихся в них данных, в соответствии с требованиями, утвержденными Постановлением Правительства РФ от 31.12.2015 № 1532. Департамент градостроительства городского округа Самара: - осуществляет проверку на соответствие разработанной документации по планировке территории части 10 статьи 45 Градостроительного кодекса РФ, настоящего Технического задания; - по результатам проверки Департамент градостроительства городского округа Самара направляет документацию в уполномоченный орган для организации и проведения публичных слушаний по документации по планировке территории. 5 этап. Проведение публичных слушаний по проекту планировки территории и проекту межевания территории в срок, установленный действующим законодательством. Разработчик принимает непосредственное участие в представлении и защите проекта планировки территории и проекта межевания территории на публичных слушаниях. Демонстрационные материалы для проведения публичных слушаний предоставляются разработчиком безвозмездно. - уполномоченный орган обеспечивает подготовку и официальное опубликование заключения о результатах публичных слушаний по проекту планировки территории и проекту межевания территории. - уполномоченный орган направляет разработанную документацию по планировке территории с заключением о результатах публичных слушаний уполномоченному органу государственной власти или местного самоуправления для принятия решения о ее утверждении или отклонении такой документации и направлении ее на доработку. 6 этап. Корректировка (при необходимости) материалов по замечаниям Департамента градостроительства городского округа Самара, по результатам публичных слушаний. 7 этап. Направление документации по планировке территории, в том числе проект межевания территории в виде файлов с использованием схем для формирования документов в формате XML, обеспечивающих считывание и контроль содержащихся в них данных, в соответствии с требованиями, утвержденными Постановлением Правительства РФ от 31.12.2015 № 1532 в уполномоченный орган государственной власти или местного самоуправления для принятия решения о ее утверждении, либо возвращении на доработку.
11	Требования к оформлению и комплектации документации по планировке территории	Для изображения элементов, повторяющихся на различных чертежах и схемах, применяются идентичные условные обозначения и прозрачные краски, не закрывающие топографо-геодезическую подоснову. Чертежи планировки территории могут быть объединены в один чертёж планировки территории либо выполнены в виде отдельных схем. Положения о размещении могут быть отображены на чертеже планировки территории. Материалы по обоснованию проекта планировки территории могут выполняться в виде отдельных томов или быть объединены в один том. Чертежи межевания территории могут быть объединены в один чертёж межевания территории, либо выполнены в виде отдельных схем. Чертежи планировки и межевания территории должны также содержать области для последующей простановки виз уполномоченных на утверждение и согласование документации по планировке территории должностных лиц уполномоченного органа государственной власти или местного самоуправления. Наименования должностных лиц уточняются разработчиком в Департаменте градостроительства городского округа Самара перед сдачей материалов на 4 этапе, указанном в разделе 10 настоящего Технического задания. Все листы документации по планировке территории должны быть подписаны со стороны разработчика, должности, фамилии, имени и отчества ответственных лиц должны быть написаны разборчиво, не должны содержать исправлений или подчисток. В случае объединения листов в тома они должны быть сшиты, пронумерованы и скреплены подписью и печатью (при наличии) со стороны разработчика. Разработанная документация по планировке территории направляется разработчиком в Департамент градостроительства городского округа Самара на 4 этапе, указанном в разделе 10 настоящего Технического задания, в пяти экземплярах на бумажном носителе и на одном электронном носителе (CD-диск) в формате *.pdf и в векторной форме в формате обменного файла ГИС «ИнГео» версии 4.3. или выше (формат *.idf, *.tif/mid, *.dxf). Обменный файл должен содержать следующую информацию: 1. Зоны с особыми условиями использования; 2. Красные линии; линии отступа от красных линий; 3. Границы зон планируемого размещения объектов капитального строительства; 4. Границы образуемых и (или) изменяемых земельных участков, условные номера образуемых земельных участков, в том числе в отношении которых предполагаются их резервирование и (или) изъятие для государственных или муниципальных нужд; 5. Планируемые инженерные сети; 6. Планируемые улицы, проезды; 7. Границы зон действия публичных сервитутов. Проект межевания территории также направляется разработчиком в Департамент градостроительства городского округа Самара в электронном виде в виде файлов с использованием схем для формирования документов в формате XML, обеспечивающих считывание и контроль содержащихся в них данных, в соответствии с требованиями, утвержденными Постановлением Правительства РФ от 31.12.2015 № 1532. Состав и содержание документов в электронном виде должны соответствовать аналогичным документам на бумажных носителях.

Заместитель руководителя Департамента

С.Н.Шанов

ДЕПАРТАМЕНТ ГРАДОСТРОИТЕЛЬСТВА ГОРОДСКОГО ОКРУГА САМАРА

РАСПОРЯЖЕНИЕ

20.09.2017 №РД-2128

О разрешении ООО СК «Стройпроект Групп» подготовки документации по планировке территории (проект планировки и проект межевания территории) в границах улиц Ульяновской, Никитинской, Вилоновской, Буянова в Ленинском районе городского округа Самара

На основании статей 8, 41, 42, 43, 45, 46 Градостроительного кодекса Российской Федерации, статьи 28 Устава городского округа Самара Самарской области, постановления Администрации городского округа Самара от 01.02.2010 № 80 «Об утверждении Порядка подготовки и утверждения документации по планировке территории городского округа Самара»:

1. Разрешить ООО СК «Стройпроект Групп» подготовку документации по планировке территории (проект планировки и проект межевания территории) в границах улиц Ульяновской, Никитинской, Вилоновской, Буянова в Ленинском районе городского округа Самара, согласно приложению № 1 к настоящему распоряжению.
2. Подготовку документации по планировке территории (проект планировки и проект межевания территории) в границах улиц Ульяновской, Никитинской, Вилоновской, Буянова в Ленинском районе городского округа Самара вести в соответствии с техническим заданием согласно приложению № 2 к настоящему распоряжению.
3. Установить, что документация по планировке территории (проект планировки и проект межевания) для утверждения должна быть представлена в Департамент градостроительства городского округа Самара в течение 12 (двенадцати) месяцев со дня вступления настоящего распоряжения в силу.
4. Управлению развития территорий Департамента градостроительства городского округа Самара в течение трех дней со дня принятия настоящего распоряжения обеспечить его официальное опубликование в газете «Самарская Газета» и размещение на официальном сайте Администрации городского округа Самара в сети Интернет.
5. Настоящее распоряжение вступает в силу со дня его официального опубликования.
6. Срок действия настоящего распоряжения составляет 12 (двенадцать) месяцев со дня его официального опубликования.
7. Контроль за выполнением настоящего распоряжения возложить на заместителя руководителя Департамента градостроительства городского округа Самара С.Н.Шанова.

И. о. руководителя Департамента

Е.Ю.Бондаренко

Официальное опубликование

СХЕМА
границ территории для подготовки документации по планировке территории (проект планировки и проект межевания территории) в границах улиц Ульяновской, Никитинской, Вилоновской, Буянова в Ленинском районе городского округа Самара



ПРИЛОЖЕНИЕ № 1
 к распоряжению
 Департамента градостроительства
 городского округа Самара
 20.09.2017 №РД-2128
 Ситуационный план



границы испрашиваемой территории

S = 4,04 га

№	X	Y
1	1221,57	75,07
2	1353,80	18,47
3	1242,21	-241,90
4	1112,17	-185,79
1	1221,57	75,07

**И.О. заместителя
 руководителя
 Департамента
 градостроительства
 городского округа
 Самара
 А.В.Урюпин**

ПРИМЕЧАНИЕ:
 1. Графический материал действителен только для определения границ разработки документации по планировке территории.

ПРИЛОЖЕНИЕ №2
 к распоряжению Департамента градостроительства
 городского округа Самара
 20.09.2017 №РД-2128

Техническое задание

для подготовки документации по планировке территории (проект планировки и проект межевания территории) в границах улиц Ульяновской, Никитинской, Вилоновской, Буянова в Ленинском районе городского округа Самара

№ п/п	Перечень основных данных и требований	Содержание данных и требований
1	2	3
1	О с н о в а н и е для проектирования	Обращение ООО СК «Стройпроект Групп», распоряжение Департамента градостроительства городского округа Самара от 20.09.2017 №РД-2128 «О разрешении ООО СК «Стройпроект Групп» подготовки документации по планировке территории (проект планировки и проект межевания территории) в границах улиц Ульяновской, Никитинской, Вилоновской, Буянова в Ленинском районе городского округа Самара» (далее - распоряжение Департамента от 20.09.2017 №РД-2128).
2	Цели подготовки документации по планировке территории	1. Выделение элементов планировочной структуры, установление границ территорий общего пользования, границ зон планируемого размещения объектов капитального строительства, определения характеристик и очередности планируемого развития территории. 2. Определение местоположения границ образуемых и изменяемых земельных участков. 3. Установление, изменение, отмена красных линий для застроенных территорий, в границах которых не планируется размещение новых объектов капитального строительства, а также для установления, изменения, отмены красных линий в связи с образованием и (или) изменением земельного участка, расположенного в границах территории, применительно к которой не предусматривается осуществление деятельности по комплексному и устойчивому развитию территории, при условии, что такие установление, изменение, отмена влекут за собой исключительное изменение границ территории общего пользования.
3	Границы разработки документации по планировке территории и площадь объекта проектирования	Ленинский район городского округа Самара. В границах улиц Ульяновской, Никитинской, Вилоновской, Буянова. Площадь 4,04 га. Схема границ территории для подготовки документации по планировке территории утверждается распоряжением Департамента от 20.09.2017 №РД-2128(приложение №1).
4	Нормативные документы и требования нормативного и регулятивного характера к разработке документации по планировке территории	Разработку документации по планировке территории осуществлять в строгом соответствии с: - Градостроительным кодексом РФ, Земельным кодексом РФ, Водным кодексом РФ, Лесным кодексом РФ иными нормативными правовыми актами РФ, Самарской области, городского округа Самара; - Инструкцией о порядке проектирования и установления красных линий в городах и других поселениях РФ, принятой постановлением Госстроя России от 06.04.1998 № 18-30 (далее - РДС 30-201-98), в части не противоречащей действующему законодательству; - Инструкцией о порядке разработки, согласования, экспертизы и утверждения градостроительной документации, утвержденной постановлением Госстроя России от 29.10.2002 № 150 и зарегистрированной в Минюсте РФ 12.02.2003 № 4207 (далее - СНиП 11-04-2003), в части не противоречащей законодательству; - приказом Министерства строительства Самарской области от 29.11.2011 № 137-п «Об утверждении состава и содержания проектов планировки территории, подготовка которых осуществляется на основании схемы территориального планирования Самарской области, в том числе при размещении линейных объектов регионального значения»; - Федеральным законом от 13.07.2015 № 218-ФЗ «О государственной регистрации недвижимости» (далее - Федеральный закон № 218-ФЗ); - Генеральным планом городского округа Самара, утвержденным Решением Думы городского округа Самара от 20.03.2008 № 539 (далее - Генеральный план); - Правилами застройки и землепользования в городе Самаре, утвержденными Постановлением Самарской городской Думы от 26.04.2001 №61 (далее - Правила); - Региональными нормативными градостроительного проектирования Самарской области, утвержденными приказом Министерства строительства и жилищно-коммунального хозяйства Самарской области от 25.12.2008 №496-п «Об утверждении региональных нормативов градостроительного проектирования Самарской области»; - Региональными нормативами градостроительного проектирования Самарской области, утвержденными приказом Министерства строительства и жилищно-коммунального хозяйства Самарской области от 24.12.2014 №526-п «Об утверждении региональных нормативов градостроительного проектирования Самарской области»; - иными нормативными актами: целевыми программами, утвержденными проектами градостроительного развития территории и др.; - иными нормативными правилами проектирования: Региональными нормативами градостроительного проектирования Самарской области, Сводами правил (далее - СП), СНиПами, СанПиНами, техническими регламентами и др. При проектировании: - нормативные показатели плотности застройки рассчитывать в соответствии с требованиями Правил применительно к территориальной зоне для каждого участка, отсутствующие в Правилах показатели плотности застройки рассчитывать по приложению СП 42.13330.2011; - территории общего пользования (дороги, проезды, улицы, скверы, площади, и.т.д.) выделить красными линиями; - обеспечить максимально полную обеспеченность нормативных показателей по социальным объектам (школы, детские сады, детские и взрослые поликлиники или офисы врачей общей практики) в границах проектирования; - рассмотреть возможность реконструкции существующих и (или) размещение планируемых объектов социального обслуживания (детских садов, школ, детских и взрослых поликлиник, пожепо, станций скорой помощи, отделений почты, участковых пунктов полиции и др.) с учетом нормативных требований к их расположению для полного обеспечения существующего и планируемого населения в границах ППТ; - предусмотреть единую систему транспорта и улично-дорожной сети в увязке с планировочной структурой прилегающих территорий, обеспечивающую удобные, и безопасные транспортно-пешеходные связи и транзитовые маршруты общественного транспорта; - обеспечить максимально полную обеспеченность нормативных показателей по местам хранения автотранспорта в границах проектирования; - минимизировать размещение открытых парковок, для постоянного хранения и циркуляции транспорта, кроме транспорта экстренных служб, на дворовой территории;

		<ul style="list-style-type: none"> - выдержать санитарные разрывы до существующей и планируемой жилой застройки от существующих и проектируемых объектов общественно-делового, торгового, промышленно-коммунального назначения. - учесть разрабатываемые ППТ на прилегающих территориях; - учесть границы территорий объектов культурного наследия, включенных в единый государственный реестр объектов культурного наследия (памятников истории и культуры) народов Российской Федерации, границы территорий выявленных объектов культурного наследия. <p>При межевании территории:</p> <ul style="list-style-type: none"> - межевание вести в соответствии с требованиями статей 11.2, 11.9 Земельного кодекса РФ, 41, 43 Градостроительного кодекса РФ, Федерального закона от 13.07.2015 № 218-ФЗ «О государственной регистрации недвижимости»; - определить местоположение границ образуемых и изменяемых земельных участков застроенных и подлежащих застройке территорий, расположенных в границах элемента планировочной структуры; - предусмотреть доступ (проход или проезд от земельных участков общего пользования) к образуемым или изменяемым земельным участкам, в том числе путем установления сервитутов, в соответствии с Федеральным законом № 218-ФЗ; - образовать земельные участки, занимаемые многоквартирными жилыми домами, попадающими в границы ППТ, с учетом данных технической инвентаризации, а именно схематичных генеральных планов; - при разработке проекта межевания территории в границы земельных участков включаются территории: под зданиями и сооружениями; проездов, пешеходных дорог и проходов к ним; открытых площадок для временного хранения автомобилей; придомовых зеленых насаждений, площадок для отдыха и игр детей; хозяйственных площадок; физкультурных площадок; резервных территорий; - для сложившихся и вновь образуемых объектов недвижимости, находящихся в собственности нескольких организаций, выделяется единый земельный участок, размер и границы которого устанавливаются в соответствии с основным функциональным назначением объекта, при этом, за отдельным землепользователем условно закрепляется часть участка пропорционально занимаемой полезной площади здания без закрепления границ в натуре; - образуемые и изменяемые земельные участки должны находиться в одной территориальной зоне.
5	Состав исходных данных для подготовки документации по планировке территории	<p>Сбор исходных данных обеспечивается Заказчиком документации в границах разработки проекта планировки территории:</p> <ol style="list-style-type: none"> 1) топографическая съемка 1:500, выполненная в соответствии с данными инженерно-геодезических изысканий, проведенных в соответствии с требованиями п.п. 5.57-5.60 и п.п.5.189-5.100 СП 11-104-97 «Инженерно-геодезические изыскания для строительства», со сроком изготовления не более 2-х лет (при необходимости); 2) сведения из информационной системы обеспечения градостроительной деятельности городского округа Самара (далее - ИСОГД): <ul style="list-style-type: none"> - из раздела III ИСОГД «Сведения о - из раздела III ИСОГД «Сведения о документах территориального планирования городского округа Самара (ППТ, ПМТ), материалы по их обоснованию» (в том числе о существующих красных линиях); - из раздела IV ИСОГД «Сведения о правилах землепользования и застройки городского округа Самара, данных о внесении в них изменений»; - из раздела V ИСОГД «Сведения о документации по планировке территории»; - из раздела VI ИСОГД «Сведения об изученности природных и техногенных условий на основании инженерных изысканий» (обзорные материалы по инженерно-геологическим изысканиям территории, выполненным в различный период); - из подраздела В раздела VIII ИСОГД «Сведения о застроенных и подлежащих застройке земельных участках» (сведения об утвержденных схемах расположения земельного участка на кадастровом плане территории, ПЗУ); - из раздела IX ИСОГД «Сведения о геодезических и картографических материалах (топографических материалах Департамента)»; 3) сведения о зонах с особыми условиями использования территорий: <ul style="list-style-type: none"> - особо охраняемых природных территориях федерального, регионального, местного назначения; - о лесах, расположенных на землях лесного фонда, землях иных категорий; - о водных объектах находящихся в федеральной собственности; - о водоохранных зонах иных водных объектов; - о зонах санитарной охраны источников питьевого водоснабжения; - о санитарно-защитных зонах; - о наличии (или отсутствии) скотомогильников (биотермических ям); - о численности охотничьих ресурсов, охотничьих угодьях, юридических лицах, осуществляющих виды деятельности в сфере охотничьего хозяйства, проведенных биотехнических мероприятиях, особо охраняемых природных территориях и оказываемых услугах в сфере охотничьего хозяйства; 4) сведения ФГБУ «Федеральная кадастровая палата Росреестра» по Самарской области - кадастровые планы территорий (при необходимости кадастровые выписки о земельных участках) в электронном виде, подписанные электронной цифровой подписью; 5) сведения и материалы АО «Ростехинвентаризация - Федеральное БТИ» об инвентаризации зданий, строений и сооружений, расположенных в границах зон планируемого размещения объектов социально-культурного и коммунально-бытового назначения, иных объектов капитального строительства, в границах зон планируемого размещения объектов федерального значения, объектов регионального значения, объектов местного значения 6) сведения о незарегистрированных объектах капитального строительства (на основании данных топографической съемки) материалы из АО «Ростехинвентаризация-Федеральное БТИ» относительно объектов жилого и нежилого назначения (технические паспорта на существующие здания и сооружения могут быть предоставлены: как копии техпаспортов или данные в табличном виде, отражающие адрес; год постройки; этажность; общую площадь здания, квартир, встроенных помещений; набор квартир) 7) сведения из Единого государственного реестра прав на недвижимое имущество и сделок с ним в отношении объектов, сведения о которых получены в ФГБУ «Федеральная кадастровая палата Росреестра» по Самарской области и АО «Ростехинвентаризация - Федеральное БТИ»; 8) сведения Департамента градостроительства городского округа Самара (о предоставлении земельных участков и заключенных договорах аренды земельных участков); 9) сведения Департамента управления имуществом городского округа Самара (о предоставлении земельных участков и заключенных договорах аренды земельных участков); 10) сведения о договорах аренды на объекты недвижимости, находящихся в собственности Самарской области (министерство имущественных отношений Самарской области, министерство строительства Самарской области); 11) сведения Управления государственной охраны объектов культурного наследия Самарской области (перечень, границы охранных зон, зон регулирования застройки, градостроительные регламенты); 12) сведения эксплуатирующих и иных заинтересованных учреждений и организаций (водоснабжение и водоотведение, газоснабжение, теплоснабжение, электроснабжение и наружное освещение, телефонизация, дождевая канализация и благоустройство территории, организация дорожного движения, присоединение к действующей улично-дорожной сети) о принципиальной возможности подключения к инженерным сетям, транспортным коммуникациям и отпуску планируемых мощностей; 13) сведения профильных министерств Правительства Самарской области и департаментов Администрации городского округа Самара о развитии данной территории по городским программам, в том числе: адресной программе сноса, реконструкции ветхого жилого фонда, а также по программам развития инженерной, социальной и транспортной инфраструктур; 14) сведения министерства транспорта и автомобильных дорог Самарской области о документации по планировке территории на проектируемой и сопредельных территориях (при наличии); 15) данные на объекты транспортного обслуживания и придорожного сервиса на проектируемых и сопредельных территориях (при необходимости); 16) сведения о составе населения, постоянно проживающего на территории; 17) сведения о мероприятиях по благоустройству территории; 18) сведения о располагаемых на проектируемой территории нестационарных торговых объектах; 19) сведения о наличии полезных ископаемых в границах проектирования (Управление по недропользованию Самарской области); 20) сведения из ГУП Самарской области «Единый информационно-расчетный региональный центр» (в случае, если проектной документацией предусматривается снос жилых домов); 21) сведения об обеспеченности социальными объектами: школы, детские сады, детские и взрослые поликлиники или офисы врачей общей практики, отделения почты и банков, участковые пункты полиции, отделением связи, планируемых мероприятия (запрашиваются в границах радиуса обслуживания объектов в случае размещения новой жилой застройки); 22) сведения о производственной деятельности предприятий и организаций производственной сферы, расположенных на планируемой территории, в том числе предприятий промышленности, включая сведения о производимой продукции, о санитарных и экологических параметрах производства, о фактическом использовании территорий предприятий и объектов капитального строительства, о грузообороте предприятий и потреблении инженерных ресурсов, характеристики локальных объектов инженерного обеспечения, о численности и структуре занятости на предприятиях (в том числе сведения о планируемой производственной деятельности предприятий и организаций, расположенных на проектируемой и лежащей территории).
6	Состав документации по планировке территории	<ol style="list-style-type: none"> 1) Проект планировки территории: <ul style="list-style-type: none"> - основная часть, которая подлежит утверждению; - материалы по обоснованию проекта планировки. 2) Проект межевания территории.
7	Состав основной части проекта планировки территории, подлежащей утверждению	<ol style="list-style-type: none"> а) Чертеж или чертежи планировки территории (М 1:500 - 1:2000), на которых отображаются: <ul style="list-style-type: none"> красные линии. Порядок установления и отображения красных линий, обозначающих границы территории, занятых линейными объектами и (или) предназначенных для размещения линейных объектов, устанавливается федеральным органом исполнительной власти, осуществляющим функции по выработке государственной политики и нормативно-правовому регулированию в сфере строительства, архитектуры, градостроительства (оформленные в соответствии с требованиями РДС 30-201-98); границы существующих и планируемых элементов планировочной структуры; границы зон планируемого размещения объектов капитального строительства; положение о характеристиках планируемого развития территории, в том числе о плотности и параметрах застройки территории (в пределах, установленных градостроительным регламентом), о характеристиках объектов капитального строительства жилого, производственного, общественно-делового и иного назначения и необходимых для функционирования таких объектов и обеспечения жизнедеятельности граждан объектов коммунальной, транспортной, социальной инфраструктур, в том числе объектов, включенных в программы комплексного развития систем коммунальной инфраструктуры, программы комплексного развития транспортной инфраструктуры, программы комплексного развития социальной инфраструктуры и необходимых для развития территории в границах элемента планировочной структуры.

Официальное опубликование

	Для зон планируемого размещения объектов федерального значения, объектов регионального значения, объектов местного значения в такое положение включаются сведения о плотности и параметрах застройки территории, необходимые для размещения указанных объектов, а также в целях согласования проекта планировки территории в соответствии с частью 12.7 статьи 45 Градостроительного кодекса РФ информация о планируемых мероприятиях по обеспечению сохранения применительно к территориальным зонам, в которых планируется размещение указанных объектов, фактических показателей обеспеченности территории объектами коммунальной, транспортной, социальной инфраструктур и фактических показателей территориальной доступности таких объектов для населения; 3) положения об очередности планируемого развития территории, содержащие этапы проектирования, строительства, реконструкции объектов капитального строительства жилого, производственного, общественно-делового и иного назначения и этапы строительства, реконструкции необходимых для функционирования таких объектов и обеспечения жизнедеятельности граждан объектов коммунальной, транспортной, социальной инфраструктур, в том числе объектов, включенных в программы комплексного развития систем коммунальной инфраструктуры, программы комплексного развития транспортной инфраструктуры, программы комплексного развития социальной инфраструктуры.
8	Состав материалов по обоснованию проекта планировки территории включают в себя материалы в графической форме (М 1:500 – 1:2000), пояснительную записку. 1) карту (фрагмент карты) планировочной структуры территорий поселения, городского округа, межселенной территории муниципального района с отображением границ элементов планировочной структуры; 2) результаты инженерных изысканий в объеме, предусмотренном разрабатываемой исполнителем работ программой инженерных изысканий, в случаях, если выполнение таких инженерных изысканий для подготовки документации по планировке территории требуется в соответствии с Градостроительным кодексом РФ; 3) обоснование определения границ зон планируемого размещения объектов капитального строительства; 4) схему организации движения транспорта (включая транспорт общего пользования) и пешеходов, отражающую местоположение объектов транспортной инфраструктуры и учитывающую существующие и прогнозные потребности в транспортном обеспечении на территории, а также схему организации улично-дорожной сети: - границы проектирования; - категории улиц и дорог, номера кварталов; - линии внутриквартальных проездов и проходов в границах территории общего пользования и (или) являющиеся предметом сервитутов; - остановочные и конечные пункты наземного городского пассажирского транспорта; - объекты транспортной инфраструктуры с выделением эстакад, путепроводов, мостов, тоннелей, объектов внешнего транспорта, железнодорожных вокзалов, пассажирских платформ, сооружений и устройств для хранения и обслуживания транспортных средств (в том числе подземных) и иных подобных объектов в соответствии нормативами градостроительного проектирования; - хозяйственные проезды; - основные пути пешеходного движения, пешеходные переходы, поперечные профили улиц и магистралей; - иные объекты транспортной инфраструктуры; 5) схему границ территорий объектов культурного наследия (далее – ОКН) (при их наличии в границах разработки проектной документации), на которой отображаются: - границы проектирования; - границы территорий ОКН, включенных в единый государственный реестр объектов культурного наследия (памятников истории и культуры) народов Российской Федерации; - границы территорий вновь выявленных ОКН; 6) схему границ зон с особыми условиями использования территории, включающую: - границы проектирования; - зоны охраны ОКН федерального, регионального и местного значения; - границы земель существующих и планируемых к созданию особо охраняемых природных территорий федерального, регионального и местного значения; - охранные зоны инженерных сетей и сооружений; - зоны охраняемых и режимных объектов; - зоны санитарной охраны источников водоснабжения; - водоохраные зоны, прибрежные защитные и береговые полосы; - санитарно-защитные зоны предприятий и иных объектов; - санитарные разрывы от железнодорожных линий и автодорог; - зоны экологического риска и возможного загрязнения окружающей природной среды вследствие возможных аварий на опасных объектах (при их наличии в границах разработки проектной документации); 7) обоснование соответствия планируемых параметров, местоположения и назначения объектов регионального значения, объектов местного значения нормативам градостроительного проектирования и требованиям градостроительных регламентов, а также применительно к территории, в границах которой предусматривается осуществление деятельности по комплексному и устойчивому развитию территории, установленным правилами землепользования и застройки расчетными показателями минимально допустимого уровня обеспеченности территории объектами коммунальной, транспортной, социальной инфраструктур и расчетными показателями максимально допустимого уровня территориальной доступности таких объектов для населения; 8) схему, отображающую местоположение существующих объектов капитального строительства, в том числе линейных объектов, объектов, подлежащих сносу, объектов незавершенного строительства, а также проходы к водным объектам общего пользования и их береговым полосам; 9) варианты планировочных и (или) объемно-пространственных решений застройки территории в соответствии с проектом планировки территории (в отношении элементов планировочной структуры, расположенных в жилых или общественно-деловых зонах); 10) перечень мероприятий по защите территории от чрезвычайных ситуаций природного и техногенного характера, в том числе по обеспечению пожарной безопасности и по гражданской обороне; 11) перечень мероприятий по охране окружающей среды; 12) обоснование очередности планируемого развития территории; 13) схему вертикальной планировки территории, инженерной подготовки и инженерной защиты территории, подготовленную в случаях, установленных уполномоченным Правительством Российской Федерации федеральным органом исполнительной власти, и в соответствии с требованиями, установленными уполномоченным Правительством Российской Федерации федеральным органом исполнительной власти: - границ проектирования; - существующих и проектных отметок по осям проезжих частей в местах пересечения улиц и проездов и в местах перелома продольного профиля, проектные продольные уклоны; - мероприятия по инженерной подготовке территории, обеспечивающие размещение объекта капитального строительства (организация отвода поверхностных вод), сооружения инженерной защиты территории от воздействия чрезвычайных ситуаций природного и техногенного характера); - мероприятия по ограничению негативного техногенного воздействия на окружающую природную среду в соответствии с требованиями природоохранного законодательства; 14) иные материалы для обоснования положений по планировке территории: - предложения по застройке территории, которые могут включать материалы, характеризующие архитектурно-планировочные и объемно-пространственные решения застройки территории (при необходимости); - предложения по внесению изменений в действующие Генеральный план городского округа Самара и Правила застройки и землепользования в городе Самаре (при необходимости); Состав исходных данных определен разделом 5 настоящего Технического задания.
9	Состав проекта межевания территории (в соответствии со ст. 43 ГК РФ) Проект межевания территории состоит из основной части, которая подлежит утверждению, и материалов по обоснованию этого проекта. Основная часть проекта межевания территории включает в себя текстовую часть и чертежи межевания территории. Текстовая часть проекта межевания территории включает в себя: 1) перечень и сведения о площади образуемых земельных участков, в том числе возможные способы их образования; 2) перечень и сведения о площади образуемых земельных участков, которые будут отнесены к территориям общего пользования или имуществу общего пользования, в том числе в отношении которых предполагаются резервирование и (или) изъятие для государственных или муниципальных нужд; 3) вид разрешенного использования образуемых земельных участков в соответствии с проектом планировки территории в случаях, предусмотренных Градостроительным кодексом РФ. На чертежах межевания территории отображаются: 1) границы планируемых (в случае, если подготовка проекта межевания территории осуществляется в составе проекта планировки территории) и существующих элементов планировочной структуры; 2) красные линии, утвержденные в составе проекта планировки территории, или красные линии, утверждаемые, изменяемые проектом межевания территории в соответствии с п. 2 ч. 2 ст. 43 Градостроительного кодекса РФ; 3) линии отступа от красных линий в целях определения мест допустимого размещения зданий, строений, сооружений; 4) границы образуемых и (или) изменяемых земельных участков, условные номера образуемых земельных участков, в том числе в отношении которых предполагаются их резервирование и (или) изъятие для государственных или муниципальных нужд; 5) границы зон действия публичных сервитутов. Материалы по обоснованию проекта межевания территории включают в себя чертежи (М 1:500 – 1:2000), на которых отображаются: 1) границы существующих земельных участков; 2) границы зон с особыми условиями использования территорий; 3) местоположение существующих объектов капитального строительства; 4) границы особо охраняемых природных территорий; 5) границы территорий объектов культурного наследия.

	Подготовка проектов межевания территории осуществляется с учетом материалов и результатов инженерных изысканий в случаях, если выполнение таких инженерных изысканий для подготовки документации по планировке территории требуется в соответствии с Градостроительным кодексом РФ. В целях подготовки проекта межевания территории допускается использование материалов и результатов инженерных изысканий, полученных для подготовки проекта планировки данной территории, в течение не более чем пяти лет со дня их выполнения. При подготовке проекта межевания территории определение местоположения границ образуемых и (или) изменяемых земельных участков осуществляется в соответствии с градостроительными регламентами и нормами отвода земельных участков для конкретных видов деятельности, иными требованиями к образуемым и (или) изменяемым земельным участкам, установленными федеральными законами и законами субъектов Российской Федерации, техническими регламентами, сводами правил. В проекте межевания территории, подготовленном применительно к территории исторического поселения, учитываются элементы планировочной структуры, обеспечение сохранности которых предусмотрено законодательством об охране объектов культурного наследия (памятников истории и культуры) народов Российской Федерации.
10	Основные этапы подготовки документации по планировке территории 1 этап. Сбор и систематизация исходных данных. Анализ существующего состояния территории и выявление градостроительных предпосылок развития территории и обеспеченности улично-дорожной сети и инженерной инфраструктуры. 2 этап. Подготовка проекта планировки территории. 3 этап. Подготовка проекта межевания территории. 4 этап. Направление разработчиком документации по планировке территории в Департамент градостроительства городского округа Самара для проверки материалов на соответствие действующему законодательству, в том числе проект межевания территории в виде файлов с использованием схем для формирования документов в формате XML, обеспечивающих считывание и контроль содержащихся в них данных, в соответствии с требованиями, утвержденными Постановлением Правительства РФ от 31.12.2015 № 1532. Департамент градостроительства городского округа Самара: - осуществляет проверку на соответствие разработанной документации по планировке территории части 10 статьи 45 Градостроительного кодекса РФ, настоящего Технического задания; - по результатам проверки Департамент градостроительства городского округа Самара направляет документацию в уполномоченный орган для организации и проведения публичных слушаний по документации по планировке территории. 5 этап. Проведение публичных слушаний по проекту планировки территории и проекту межевания территории в срок, установленный действующим законодательством. Разработчик принимает непосредственное участие в представлении и защите проекта планировки территории и проекта межевания территории на публичных слушаниях. Демонстрационные материалы для проведения публичных слушаний предоставляются разработчиком безвозмездно. - уполномоченный орган обеспечивает подготовку и официальное опубликование заключения о результатах публичных слушаний по проекту планировки территории и проекту межевания территории. - уполномоченный орган направляет разработанную документацию по планировке территории с заключением о результатах публичных слушаний уполномоченному органу государственной власти или местного самоуправления для принятия решения о ее утверждении или отклонении такой документации и направлении ее на доработку. 6 этап. Корректировка (при необходимости) материалов по замечаниям Департамента градостроительства городского округа Самара, по результатам публичных слушаний. 7 этап. Направление документации по планировке территории, в том числе проект межевания территории в виде файлов с использованием схем для формирования документов в формате XML, обеспечивающих считывание и контроль содержащихся в них данных, в соответствии с требованиями, утвержденными Постановлением Правительства РФ от 31.12.2015 № 1532 в уполномоченный орган государственной власти или местного самоуправления для принятия решения о ее утверждении, либо возвращении на доработку.
11	Требования к оформлению и комплектации документации по планировке территории Для изображения элементов, повторяющихся на различных чертежах и схемах, применяются идентичные условные обозначения и прозрачные краски, не закрывающие топографо-геодезическую подоснову. Чертежи планировки территории могут быть объединены в один чертёж планировки территории либо выполнены в виде отдельных схем. Положения о размещении могут быть отображены на чертеже планировки территории. Материалы по обоснованию проекта планировки территории могут выполняться в виде отдельных томов или быть объединены в один том. Чертежи межевания территории могут быть объединены в один чертёж межевания территории, либо выполнены в виде отдельных схем. Чертежи планировки и межевания территории должны также содержать области для последующей постановки виз уполномоченных на утверждение и согласование документации по планировке территории должностных лиц уполномоченного органа государственной власти или местного самоуправления. Наименования должностей уточняются разработчиком в Департаменте градостроительства городского округа Самара перед сдачей материалов на 4 этапе, указанном в разделе 10 настоящего Технического задания. Все листы документации по планировке территории должны быть подписаны со стороны разработчика, должности, фамилии, имени и отчества ответственных лиц должны быть написаны разборчиво, не должны содержать исправлений или подчисток. В случае объединения листов в тома они должны быть шиты, пронумерованы и скреплены подписью и печатью (при наличии) со стороны разработчика. Разработанная документация по планировке территории направляется разработчиком в Департамент градостроительства городского округа Самара на 4 этапе, указанном в разделе 10 настоящего Технического задания, в пяти экземплярах на бумажном носителе и на одном электронном носителе (CD-диск) в формате *.pdf и в векторной форме в формате обменного файла ГИС «ИнГео» версии 4.3. или выше (формат *.idf, *.mif/mid, *.dxf). Обменный файл должен содержать следующую информацию: 1. Зоны с особыми условиями использования; 2. Красные линии; линии отступа от красных линий; 3. Границы зон планируемого размещения объектов капитального строительства; 4. Границы образуемых и (или) изменяемых земельных участков, условные номера образуемых земельных участков, в том числе в отношении которых предполагаются их резервирование и (или) изъятие для государственных или муниципальных нужд; 5. Планируемые инженерные сети; 6. Планируемые улицы, проезды; 7. Границы зон действия публичных сервитутов. Проект межевания территории также направляется разработчиком в Департамент градостроительства городского округа Самара в электронном виде в виде файлов с использованием схем для формирования документов в формате XML, обеспечивающих считывание и контроль содержащихся в них данных, в соответствии с требованиями, утвержденными Постановлением Правительства РФ от 31.12.2015 № 1532. Состав и содержание документов в электронном виде должны соответствовать аналогичным документам на бумажных носителях.

И.о. заместителя руководителя Департамента

А.В. Урюпин

<p>ИЗВЕЩЕНИЕ О ПРОВЕДЕНИИ СОБРАНИЯ О СОГЛАСОВАНИИ МЕСТОПОЛОЖЕНИЯ ГРАНИЦЫ ЗЕМЕЛЬНОГО УЧАСТКА Кадастровым инженером ООО «СВЗК» Хахановой Евгенией Владимировной, аттестат №63-11-100, адрес: г. Самара, ул. Ставропольская, 3, офис 401; тел. 97-98-012 (013); e-mail: SVZK063@mail.ru, в отношении земельного участка, расположенного: Самарская область, г. Самара, Красноглинский район, СДТ «Железнодорожник», массив 25 «Ягодная», участок №29, с кадастровым номером 63:01:0340004:994, выполняются кадастровые работы по уточнению границ земельного участка. Заказчиком кадастровых работ является Савельев Юрий Павлович, тел. 8-927-753-11-10, почтовый адрес: г. Самара, ул. 22Партсъезда, д. 37, кв. 58. Собрание заинтересованных лиц по поводу согласования местоположения границ земельного участка состоится по адресу: Самарская область, г. Самара, ул. Антонова-Овсеенко, 44б, офис 402, 23 октября 2017 г. в 10.00. С проектом межевого плана земельного участка можно ознакомиться по адресу: г. Самара, ул. Антонова-Овсеенко, 44б, офис 402. Возражения по проекту межевого плана и требования о проведении согласования местоположения границ земельных участков на местности принимаются с 22 сентября 2017 г. по 22 октября 2017 г. по адресу: г. Самара, ул. Антонова-Овсеенко, 44б, офис 402. Смежные земельные участки, с правообладателями которых требуется согласовать местоположение границы: Самарская область, г. Самара, Красноглинский район, СДТ «Железнодорожник», массив 25 «Ягодная», участок №30; г. Самара, Красноглинский район, СДТ «Железнодорожник», массив 25 «Ягодная», участок №28; г. Самара, Красноглинский район, СДТ «Железнодорожник», массив 25 «Ягодная», участок №29; г. Самара, Красноглинский район, СДТ «Железнодорожник», массив 25 «Ягодная», участок №59; г. Самара, Красноглинский район, СДТ «Железнодорожник», массив 25 «Ягодная», участок №60. При проведении согласования местоположения границ при себе необходимо иметь документ, удостоверяющий личность, а также документы о правах на земельный участок.</p>	<p>Реклама</p>
--	----------------

<p>ИЗВЕЩЕНИЕ О ПРОВЕДЕНИИ СОБРАНИЯ О СОГЛАСОВАНИИ МЕСТОПОЛОЖЕНИЯ ГРАНИЦЫ ЗЕМЕЛЬНОГО УЧАСТКА Кадастровым инженером ООО «СВЗК» Хахановой Евгенией Владимировной, аттестат №63-11-100, адрес: г. Самара, ул. Ставропольская, 3, офис 401; тел. 97-98-012 (013); e-mail: SVZK063@mail.ru, в отношении земельного участка, расположенного: Самарская область, г. Самара, Красноглинский район, СДТ «Железнодорожник», п. Ягодная, участок №46, с кадастровым номером 63:01:0353002:514 выполняются кадастровые работы по уточнению границ земельного участка. Заказчиком кадастровых работ является Гордеева Нина Петровна, тел. 8-960-835-88-00, почтовый адрес: г. Самара, ул. Перекопская, д. 13, кв. 12. Собрание заинтересованных лиц по поводу согласования местоположения границ земельного участка состоится по адресу: г. Самара, ул. Антонова-Овсеенко, 44б, офис 402 23 октября 2017 г. в 10.00. С проектом межевого плана земельного участка можно ознакомиться по адресу: г. Самара, ул. Антонова-Овсеенко, 44б, офис 402. Возражения по проекту межевого плана и требования о проведении согласования местоположения границ земельных участков на местности принимаются с 22 сентября 2017 г. по 22 октября 2017 г. по адресу: г. Самара, ул. Антонова-Овсеенко, 44б, офис 402. Смежные земельные участки, с правообладателями которых требуется согласовать местоположение границы: г. Самара, Красноглинский район, в массиве 20, СДТ «Железнодорожник», п. Ягодная, участок №45. При проведении согласования местоположения границ при себе необходимо иметь документ, удостоверяющий личность, а также документы о правах на земельный участок.</p>	<p>Реклама</p>
---	----------------

Официальное опубликование

АДМИНИСТРАЦИЯ ГОРОДСКОГО ОКРУГА САМАРА

ПОСТАНОВЛЕНИЕ

от 20.09.2017 № 843

О внесении изменений в муниципальную программу городского округа Самара «Профилактика правонарушений и обеспечение общественной безопасности городского округа Самара» на 2016-2018 годы, утвержденную постановлением Администрации городского округа Самара от 09.12.2014 № 1853

В соответствии с постановлением Администрации городского округа Самара от 12.10.2015 № 1126 «Об утверждении Порядка разработки, реализации и оценки эффективности муниципальных программ городского округа Самара» постановляю:

1. Внести в муниципальную программу городского округа Самара «Профилактика правонарушений и обеспечение общественной безопасности городского округа Самара» на 2016-2018 годы, утвержденную постановлением Администрации городского округа Самара от 09.12.2014 № 1853 (далее – Программа), следующие изменения:

1.1. Раздел «Объемы и источники финансирования программных мероприятий» паспорта Программы изложить в следующей редакции:

«ОБЪЕМЫ И ИСТОЧНИКИ ФИНАНСИРОВАНИЯ ПРОГРАММНЫХ МЕРОПРИЯТИЙ»	- Финансовые затраты на реализацию Программы из средств бюджета городского округа Самара составят 6302,5 тыс. руб., из них: 2016 год – 1786,1 тыс. рублей; 2017 год – 2136,1 тыс. рублей; 2018 год – 2380,3 тыс. рублей».
---	--

1.2. Абзац второй раздела V «Источники финансирования Программы с распределением по годам и объемам, обоснование ресурсного обеспечения Программы» Программы изложить в следующей редакции:

«Финансирование Программы осуществляется за счет средств бюджета городского округа Самара. Средства, необходимые для реализации основных мероприятий Программы, составляют 6302,5 тыс. рублей, в том числе в 2016 году – 1786,1 тыс. рублей, в 2017 году – 2136,1 тыс. рублей, в 2018 году – 2380,3 тыс. рублей».

1.3. В приложении № 1 к Программе:

1.3.1. В задаче 3 «Оптимизация работы по предупреждению правонарушений (преступлений) среди несовершеннолетних (в том числе среди учащихся образовательных учреждений)»:

1.3.1.1. Пункт 3.5 изложить в следующей редакции:

3.5. Проведение мероприятий, направленных на профилактику правонарушений в молодежной среде	2016 год	290,0	290,0	0	0	ДКТИМП	ДКТИМП
	2017-2018 годы	607,9	0	290,0	317,9	ДКМП, муниципальное бюджетное учреждение городского округа Самара «Самарский Дом молодежи»	ДКМП

1.3.1.2. Пункт 3.12 изложить в следующей редакции:

3.12. Предоставление субсидии МАУ г.о. Самара «Волжанка» на иные цели – проведение конференции	2017-2018 годы	129,7	0	0	129,7	Д О - ПиСП	Д О - ПиСП
--	----------------	-------	---	---	-------	------------	------------

1.3.1.3. Строку «Итого по задаче 3:» изложить в следующей редакции:

Итого по задаче 3:		2756,9	658,1	955,0	1143,8		
--------------------	--	--------	-------	-------	--------	--	--

1.3.2. Строку «Всего:» изложить в следующей редакции:

Всего:	2016-2018 годы	6302,5	1786,1	2136,1	2380,3		
--------	----------------	--------	--------	--------	--------	--	--

2. Настоящее постановление вступает в силу со дня официального опубликования.

3. Контроль за выполнением настоящего постановления возложить на заместителя главы городского округа – руководителя Правового департамента Администрации городского округа Самара Тимреча С.А.

Глава городского округа

О.Б.Фурсов

АДМИНИСТРАЦИЯ ГОРОДСКОГО ОКРУГА САМАРА

ПОСТАНОВЛЕНИЕ

от 20.09.2017 № 844

О признании утратившими силу отдельных муниципальных правовых актов

В соответствии с Федеральным законом от 06.10.2003 № 131-ФЗ «Об общих принципах организации местного самоуправления в Российской Федерации» постановляю:

1. Признать утратившими силу:

постановление Администрации городского округа Самара от 11.06.2013 № 571 «Об утверждении Порядка предоставления субсидий за счет средств бюджета городского округа Самара юридическим лицам (за исключением субсидий государственным (муниципальным) учреждениям), индивидуальным предпринимателям, физическим лицам – производителям товаров, работ, услуг в целях возмещения указанных затрат, связанных с восстановлением технической документации на многоквартирные дома»;

постановление Администрации городского округа Самара от 11.06.2013 № 577 «Об утверждении Порядка определения объема и предоставления субсидий за счет средств бюджета городского округа Самара некоммерческим организациям, создаваемым в форме товариществ собственников жилья, на возмещение затрат, возникших в связи с их созданием и государственной регистрацией»;

постановление Администрации городского округа Самара от 25.10.2013 № 1361 «О внесении изменений в постановление Администрации городского округа Самара от 11.06.2013 № 571 «Об утверждении Порядка предоставления субсидий за счет средств бюджета городского округа Самара юридическим лицам (за исключением субсидий государственным (муниципальным) учреждениям), индивидуальным предпринимателям, физическим лицам – производителям товаров, работ, услуг в целях возмещения указанных затрат, связанных с восстановлением технической документации на многоквартирные дома»;

постановление Администрации городского округа Самара от 31.10.2013 № 1444 «О внесении изменений в постановление Администрации городского округа Самара от 11.06.2013 № 577 «Об утверждении Порядка определения объема и предоставления субсидий за счет средств бюджета городского округа Самара некоммерческим организациям, создаваемым в форме товариществ собственников жилья, на возмещение затрат, возникших в связи с их созданием и государственной регистрацией».

2. Настоящее постановление вступает в силу со дня его официального опубликования.

3. Контроль за выполнением настоящего постановления возложить на заместителя главы городского округа – руководителя Департамента городского хозяйства и экологии Администрации городского округа Самара Коновалова В.С.

Глава городского округа

О.Б.Фурсов

ПРОТОКОЛ № 14 заседания комиссии по установлению необходимости проведения капитального ремонта общего имущества в многоквартирных домах, расположенных на территории городского округа Самара

г.о. Самара

15 сентября 2017 года

Присутствовали:

Заместитель председателя комиссии:

Старостин А.Б. – заместитель руководителя управления развития, реконструкции и ремонта Департамента городского хозяйства и экологии Администрации г.о. Самара

Секретарь комиссии:

Базажи Е.М. – главный специалист отдела модернизации и реконструкции жилищного фонда Департамента городского хозяйства и экологии Администрации г.о. Самара

Члены комиссии:

Ветохин А.В. – заместитель начальника отдела по работе с управляющими организациями МБУ г.о. Самара ЦАУМС Департамента управления имуществом г.о. Самара

Сидорова О.Н.

– консультант отдела по ЖКХ и благоустройству Администрации Кировского внутригородского района г.о. Самара

Зотова О.Ю.

– консультант отдела по ЖКХ и благоустройству Администрации Октябрьского внутригородского района г.о. Самара

Решетникова К.В.

– ведущий специалист отдела архитектуры Администрации Железнодорожного внутригородского района г.о. Самара

Уколов В.С.

– главный специалист отдела муниципального контроля Администрации Промышленного внутригородского

ПОВЕСТКА ДНЯ:

1. Рассмотрение вопроса о признании дома требующим проведения капитального ремонта внутридомовых инженерных систем по адресу: г. Самара, ул. Мориса Тореза, д. 5 и перенос срока с 2031-2033 гг. на более ранний период, ремонт фасада - перенос срока с 2031-2033 гг. на более ранний период.

2. Рассмотрение вопроса о признании дома требующим проведения капитального ремонта крыши по адресу: г. Самара, ул. Аэродромная, д. 8 и перенос срока с 2027-2029 гг. на более ранний период.

3. Рассмотрение вопроса о признании дома требующим проведения капитального ремонта внутридомовых инженерных систем по адресу: г. Самара, ул. Мориса Тореза, д. 7 и перенос срока с 2031-2033 гг. на более ранний период.

4. Рассмотрение вопроса о признании дома требующим проведения капитального ремонта фасада по адресу: г. Самара, ул. Партизанская, д. 76 и перенос срока с 2031-2033 гг. на более ранний период.

5. Рассмотрение вопроса о признании дома требующим проведения капитального ремонта внутридомовых инженерных систем по адресу: г. Самара, ул. Гродненская, д. 1 и перенос срока с 2047-2049 гг. на более ранний период, ремонт крыши - перенос срока с 2049-2051 гг. на более ранний период, ремонт фасада - перенос срока с 2051-2053 гг. на более ранний период.

6. Рассмотрение вопроса о признании дома требующим проведения капитального ремонта крыши по адресу: г. Самара, ул. Минская, д. 30А и перенос срока с 2037-2039 гг. на более ранний период.

7. Рассмотрение вопроса о признании дома требующим проведения капитального ремонта внутридомовых инженерных систем по адресу: г. Самара, проспект Карла Маркса, д. 466 и перенос срока с 2041-2043 гг. на более ранний период.

8. Рассмотрение вопроса о признании дома требующим проведения капитального ремонта внутридомовых инженерных систем по адресу: г. Самара, ул. Черемшанская, д. 236 и перенос срока с 2037-2039 гг. на более ранний период.

9. Рассмотрение вопроса о признании дома требующим проведения капитального ремонта крыши по адресу: г. Самара, 18 км Московское шоссе, д. 10 и перенос срока с 2027-2029 гг. на более ранний период.

10. Рассмотрение вопроса о признании дома требующим проведения капитального ремонта внутридомовых инженерных систем по адресу: г. Самара, п. Мехзавод, квартал 11, д. 25 и перенос срока с 2031-2033 гг. на более ранний период.

11. Рассмотрение вопроса о признании дома требующим проведения капитального ремонта внутридомовых инженерных систем по адресу: г. Самара, Московское шоссе, д. 126 и перенос срока с 2027-2029 гг. на более ранний период.

12. Рассмотрение вопроса о признании дома требующим проведения капитального ремонта или замены лифтового оборудования, признанного непригодным для эксплуатации, по адресу: г. Самара, пр. Кирова, д. 302 и перенос срока с 2049-2051 гг. на более ранний период.

13. Рассмотрение вопроса о признании дома требующим проведения капитального ремонта или замены лифтового оборудования, признанного непригодным для эксплуатации, по адресу: г. Самара, пр. Кирова, д. 304 и перенос срока с 2049-2051 гг. на более ранний период.

14. Рассмотрение вопроса о признании дома требующим проведения капитального ремонта или замены лифтового оборудования, признанного непригодным для эксплуатации, по адресу: г. Самара, ул. Ташкентская, д. 208 и перенос срока с 2041-2043 гг. на более ранний период.

15. Рассмотрение вопроса о признании дома требующим проведения капитального ремонта фасада по адресу: г. Самара, ул. Воронежская, д. 192 и перенос срока с 2031-2033 гг. на более ранний период.

16. Рассмотрение вопроса о необходимости проведения дополнительного вида работ по ремонту фасадов в многоквартирных домах:

№ п	Район	Адрес	Вид работ
1	Промышленный	ул. 22 Партсъезда, д. 221	Ремонт фасада
2	Промышленный	ул. Ново-Садовая, д. 198	Ремонт фасада
3	Промышленный	пр. Кирова, д. 401	Ремонт фасада
4	Промышленный	ул. Г. Димитрова, д. 75	Ремонт фасада
5	Промышленный	ул. Ново-Вокзальная, д. 271	Ремонт фасада
6	Железнодорожный	ул. Красноармейская, 106	Ремонт фасада
7	Железнодорожный	ул. Красноармейская, 133	Ремонт фасада, крыши

17. Рассмотрение вопроса о необходимости установки общедомовых приборов учета тепловой энергии в многоквартирных домах:

1	Железнодорожный	г. Самара, ул. Мяги, д. 15
2	Железнодорожный	г. Самара, ул. Мяги, д. 21
3	Железнодорожный	г. Самара, ул. Пензенская, д. 53
4	Железнодорожный	г. Самара, ул. Пролетарская, д. 177
5	Железнодорожный	г. Самара, ул. Урицкого, д. 8
6	Железнодорожный	г. Самара, ул. Аэродромная, д. 11
7	Железнодорожный	г. Самара, ул. Владимирская, д. 31
8	Железнодорожный	г. Самара, ул. Дзержинского, д. 13 А
9	Железнодорожный	г. Самара, ул. Мориса Тореза, д. 35
10	Ленинский	г. Самара, Волжский проспект, д. 39 А
11	Ленинский	г. Самара, ул. Чернореченская, д. 49
12	Ленинский	г. Самара, ул. Владимирская, д. 42
13	Ленинский	г. Самара, ул. Куйбышева, д. 147
14	Советский	г. Самара, ул. 22 Партсъезда, д. 156
15	Советский	г. Самара, ул. Авроры, д. 217

Официальное опубликование

10.03.2017, выявлены протечки и неудовлетворительное состояние кровли. Требуется капитальный ремонт крыши.

Собираемость взносов по информации Фонда капитального ремонта по состоянию на 15.09.2017 составляет 81,0 %.

РЕШИЛИ:

1. Признать многоквартирный дом по адресу: 18 км Московское шоссе, д. 10 требующим проведения капитального ремонта крыши в течение ближайших трех лет. Условия п.7 постановления Правительства Самарской области от 16.02.2015 № 68 соблюдены.

2. Рекомендовать министерству энергетики и жилищно-коммунального хозяйства Самарской области при очередной актуализации региональной программы капитального ремонта учесть решение, принятое комиссией о проведении капитального ремонта крыши в течение ближайших трех лет.

3. Рекомендовать Фонду капитального ремонта провести капитальный ремонт крыши в многоквартирном доме в течение ближайших трех лет в рамках региональной программы.

4. Стоимость работ по капитальному ремонту крыши многоквартирного дома определена в соответствии с постановлением Правительства Самарской области от 26.08.2015 № 533 «О внесении изменения в постановление Правительства Самарской области от 20.08.2014 № 506 «Об установлении размера предельной стоимости» составляет 2 863 308,00 руб.

Количество голосов членов комиссии: «за» –4, «против» –0, «воздержались» – 0.

10. СЛУШАЛИ: Старостина А.Б.

Поступило обращение от собственников многоквартирного дома о рассмотрении на комиссии вопроса о признании необходимости проведения капитального ремонта внутридомовых инженерных систем по адресу: г. Самара, п. Мехзавод, квартал 11, д. 25 и перенос срока с 2031-2033 гг. на более ранний период, протокол общего собрания собственников от 17.06.2017.

Данный дом 1992 года постройки. Органом муниципального жилищного контроля составлен акт от 09.08.2017, установлено, что стояки холодного водоснабжения, отопления и водоотведения подвержены коррозионным разрушениям и имеют наличие хомутов и свищей, наблюдаются капельные течи в отопительных приборах. Требуется ремонт внутридомовых инженерных коммуникаций.

Собираемость взносов по информации Фонда капитального ремонта по состоянию на 15.09.2017 составляет 85,4 %.

РЕШИЛИ:

1. Признать многоквартирный дом по адресу: п. Мехзавод, квартал 11, д. 25 требующим проведения капитального ремонта внутридомовых инженерных систем в течение ближайших трех лет. Условия п.7 постановления Правительства Самарской области от 16.02.2015 № 68 соблюдены.

2. Рекомендовать министерству энергетики и жилищно-коммунального хозяйства Самарской области при очередной актуализации региональной программы капитального ремонта учесть решение, принятое комиссией о проведении капитального ремонта внутридомовых инженерных систем в течение ближайших трех лет.

3. Рекомендовать Фонду капитального ремонта провести капитальный ремонт внутридомовых инженерных систем и в многоквартирном доме в течение ближайших трех лет в рамках региональной программы.

4. Стоимость работ по капитальному ремонту внутридомовых инженерных систем многоквартирного дома определена в соответствии с постановлением Правительства Самарской области от 26.08.2015 № 533 «О внесении изменения в постановление Правительства Самарской области от 20.08.2014 № 506 «Об установлении размера предельной стоимости» составляет 12 072 502,20 руб.

Количество голосов членов комиссии: «за» –4, «против» –0, «воздержались» – 0.

11. СЛУШАЛИ: Старостина А.Б.,

Поступило обращение от собственников многоквартирного дома о рассмотрении на комиссии вопроса о признании необходимости проведения капитального ремонта внутридомовых инженерных систем по адресу: г. Самара, Московское шоссе, д. 126 и перенос срока с 2027-2029 гг. на более ранний период, протокол общего собрания собственников от 04.09.2017.

Данный дом 1992 года постройки. Органом муниципального жилищного контроля составлен акт от 14.09.2017, установлено, что стояки холодного водоснабжения, отопления и водоотведения подвержены коррозионным разрушениям и имеют наличие хомутов и свищей, наблюдаются капельные течи в отопительных приборах и местах их врезки. Требуется ремонт внутридомовых инженерных коммуникаций.

Собираемость взносов по информации Фонда капитального ремонта по состоянию на 15.09.2017 составляет 89,4 %.

РЕШИЛИ:

1. Признать многоквартирный дом по адресу: Московское шоссе, д. 126 требующим проведения капитального ремонта внутридомовых инженерных систем в течение ближайших трех лет. Условия п.7 постановления Правительства Самарской области от 16.02.2015 № 68 соблюдены.

2. Рекомендовать министерству энергетики и жилищно-коммунального хозяйства Самарской области при очередной актуализации региональной программы капитального ремонта учесть решение, принятое комиссией о проведении капитального ремонта внутридомовых инженерных систем в течение ближайших трех лет.

3. Рекомендовать Фонду капитального ремонта провести капитальный ремонт внутридомовых инженерных систем и в многоквартирном доме в течение ближайших трех лет в рамках региональной программы.

4. Стоимость работ по капитальному ремонту внутридомовых инженерных систем многоквартирного дома определена в соответствии с постановлением Правительства Самарской области от 26.08.2015 № 533 «О внесении изменения в постановление Правительства Самарской области от 20.08.2014 № 506 «Об установлении размера предельной стоимости» составляет 6 267 521,70 руб.

Количество голосов членов комиссии: «за» –4, «против» –0, «воздержались» – 0.

12. СЛУШАЛИ: Старостина А.Б., Уколова В.С.

Поступило обращение от собственников многоквартирного дома о рассмотрении на комиссии вопроса о признании необходимости проведения капитального ремонта или замены лифтового оборудования, признанного непригодным для эксплуатации, по адресу: г. Самара, пр. Кирова, д. 302 и перенос срока с 2049-2051 гг. на более ранний период, протокол общего собрания собственников от 23.04.2017.

Данный дом 1997 года постройки. Заключение испытательного центра ООО «Инжтехлифт» от 31.03.2017, по результатам обследования лифта установлено, что техническое состояние лифтового оборудования и металлоконструкций не обеспечивает дальнейшую бесперебойную и безопасную работу лифта. Рекомендуется провести его замену или вывести лифт из эксплуатации. Органом муниципального жилищного контроля произведен осмотр от 06.07.2017 и установлено, что лифт выведен из эксплуатации в связи с неисправностью.

Собираемость взносов по информации Фонда капитального ремонта по состоянию на 15.09.2017 составляет 80,7 %.

РЕШИЛИ:

1. Признать многоквартирный дом по адресу: пр. Кирова, д. 302 требующим проведения капитального ремонта или замены лифтового оборудования, признанного непригодным для эксплуатации, в течение ближайших трех лет. Условия п.7 постановления Правительства Самарской области от 16.02.2015 № 68 соблюдены.

2. Рекомендовать министерству энергетики и жилищно-коммунального хозяйства Самарской области при очередной актуализации региональной программы капитального ремонта учесть решение, принятое комиссией о проведении капитального ремонта или замены лифтового оборудования, признанного непригодным для эксплуатации, в течение ближайших трех лет.

3. Рекомендовать Фонду капитального ремонта провести капитальный ремонт или замену лифтового оборудования, признанного непригодным для эксплуатации, в многоквартирном доме в течение ближайших трех лет в рамках региональной программы.

4. Стоимость работ по капитальному ремонту или замене лифтового оборудования, признанного непригодным для эксплуатации, многоквартирного дома определена в соответствии с постановлением Правительства Самарской области от 26.08.2015 № 533 «О внесении изменения в постановление Правительства Самарской области от 20.08.2014 № 506 «Об установлении размера предельной стоимости» составляет 4 276 668,00 руб.

Количество голосов членов комиссии: «за» –4, «против» –0, «воздержались» – 0.

13. СЛУШАЛИ: Старостина А.Б., Уколова В.С.

Поступило обращение от собственников многоквартирного дома о рассмотрении на комиссии вопроса о признании необходимости проведения капитального ремонта или замены лифтового оборудования, признанного непригодным для эксплуатации, по адресу: г. Самара, пр. Кирова, д. 304 и перенос срока с 2049-2051 гг. на более ранний период, протокол общего собрания собственников от 23.04.2017.

Данный дом 1999 года постройки. Заключение испытательного центра ООО «Инжтехлифт» от 31.03.2017,

по результатам обследования лифта установлено, что техническое состояние лифтового оборудования и металлоконструкций не обеспечивает дальнейшую бесперебойную и безопасную работу лифта. Рекомендуется провести его замену или вывести лифт из эксплуатации. Органом муниципального жилищного контроля произведен осмотр от 06.07.2017 и установлено, что лифт выведен из эксплуатации в связи с неисправностью.

Собираемость взносов по информации Фонда капитального ремонта по состоянию на 15.09.2017 составляет 69,7 %.

РЕШИЛИ:

1. Определена потребность в ремонте или замене лифтового оборудования, признанного непригодным для эксплуатации, многоквартирного дома по адресу: г. Самара, пр. Кирова, д. 304, однако принять решение о проведении капитального ремонта или замене лифтового оборудования в более ранние сроки не представляется возможным в связи с тем, что не выполнено условие п. 7.1 постановления Правительства Самарской области от 16.02.2015 № 68 в части собираемости взносов на капитальный ремонт указанного многоквартирного дома (по состоянию на 15.09.2017 – менее 80 %).

2. Рекомендовать Администрации Промышленного внутригородского района г.о. Самара провести разъяснительную работу с собственниками помещений многоквартирного дома о необходимости повышения уровня собираемости взносов на капитальный ремонт для рассмотрения на очередном заседании комиссии вопроса о необходимости капитального ремонта или замены лифтового оборудования, признанного непригодным для эксплуатации, в вышеуказанном многоквартирном доме.

Количество голосов членов комиссии: «за» –4, «против» –0, «воздержались» – 0.

14. СЛУШАЛИ: Старостина А.Б., Уколова В.С.

Поступило обращение от собственников многоквартирного дома о рассмотрении на комиссии вопроса о признании необходимости проведения капитального ремонта или замены лифтового оборудования, признанного непригодным для эксплуатации, по адресу: г. Самара, ул. Ташкентская, д. 208 и перенос срока с 2041-2043 гг. на более ранний период, протокол общего собрания собственников от 17.07.2017.

Данный дом 1980 года постройки. Органом муниципального жилищного контроля произведен осмотр от 14.09.2017 и установлено, что срок эксплуатации лифтов 37 лет.

Собираемость взносов по информации Фонда капитального ремонта по состоянию на 15.09.2017 составляет 79,5 %.

РЕШИЛИ:

1. Определена потребность в ремонте или замене лифтового оборудования, признанного непригодным для эксплуатации, многоквартирного дома по адресу: г. Самара, ул. Ташкентская, д. 208, однако принять решение о проведении капитального ремонта или замене лифтового оборудования в более ранние сроки не представляется возможным в связи с тем, что не выполнено условие п. 7.1 постановления Правительства Самарской области от 16.02.2015 № 68 в части собираемости взносов на капитальный ремонт указанного многоквартирного дома (по состоянию на 15.09.2017 – менее 80 %).

2. Рекомендовать Администрации Промышленного внутригородского района г.о. Самара провести разъяснительную работу с собственниками помещений многоквартирного дома о необходимости повышения уровня собираемости взносов на капитальный ремонт для рассмотрения на очередном заседании комиссии вопроса о необходимости капитального ремонта или замены лифтового оборудования в вышеуказанном многоквартирном доме.

Количество голосов членов комиссии: «за» –4, «против» –0, «воздержались» – 0.

15. СЛУШАЛИ: Старостина А.Б., Денисенко Е.Л.

Поступило обращение от собственников многоквартирного дома о рассмотрении на комиссии вопроса о признании необходимости проведения капитального ремонта фасада по адресу: г. Самара, ул. Воронежская, д. 192 и перенос срока с 2031-2033 гг. на более ранний период, протокол общего собрания собственников от 02.06.2017.

Данный дом 1966 года постройки. Органом муниципального жилищного контроля составлен акт от 14.09.2017, выявлены трещины на фасаде здания, разрушение цоколя. Требуется капитальный ремонт фасада.

Собираемость взносов по информации Фонда капитального ремонта по состоянию на 15.09.2017 составляет 86,3 %.

РЕШИЛИ:

1. Признать многоквартирный дом по адресу: ул. Воронежская, д. 192 требующим проведения капитального ремонта фасада в течение ближайших трех лет. Условия п.7 постановления Правительства Самарской области от 16.02.2015 № 68 соблюдены.

2. Рекомендовать министерству энергетики и жилищно-коммунального хозяйства Самарской области при очередной актуализации региональной программы капитального ремонта учесть решение, принятое комиссией о проведении капитального ремонта фасада в течение ближайших трех лет.

3. Рекомендовать Фонду капитального ремонта провести капитальный ремонт фасада в многоквартирном доме в течение ближайших трех лет в рамках региональной программы.

4. Стоимость работ по капитальному ремонту фасада многоквартирного дома определена в соответствии с постановлением Правительства Самарской области от 26.08.2015 № 533 «О внесении изменения в постановление Правительства Самарской области от 20.08.2014 № 506 «Об установлении размера предельной стоимости» составляет 11 793 314,40 руб.

Количество голосов членов комиссии: «за» –4, «против» –0, «воздержались» – 0.

16. СЛУШАЛИ: Старостина А.Б., Комарова Д.С.

Поступило обращение от Фонда капитального ремонта о повторном рассмотрении на комиссии вопроса о необходимости проведения дополнительных видов работ «Ремонт фасада», «Ремонт крыши» многоквартирных домов, расположенных вдоль гостевых туристических маршрутов, определенного в целях проведения мероприятий региональной программы капитального ремонта общего имущества в многоквартирных домах по следующим адресам:

№ п/п	Адрес	Вид работ	% собираемости	Предельная стоимость, руб
1	г.Самара, ул. 22 Партсъезда, д. 221	Ремонт фасада	80,4	5 997 590,4
2	г.Самара, ул. Ново-Садовая, д. 198	Ремонт фасада	80,6	6 209 190,4
3	г.Самара, пр. Кирова, д. 401	Ремонт фасада	88,7	5 259 690,50
4	г.Самара, ул. Г.Димитрова, д. 75	Ремонт фасада	88,3	11 094 399,6
5	г.Самара, ул. Ново-Вокзальная, д. 271	Ремонт фасада	80,1	62 544 728,0
6	г.Самара, ул. Красноармейская, 106	Ремонт фасада	98,3	7 235 450,4
7	г.Самара, ул. Красноармейская, 133	Ремонт фасада, крыши	35,4	0

В связи с требованиями в отношении многоквартирных домов, расположенных на гостевых туристических маршрутах, в части приведения их фасадов и кровель в надлежащее состояние в рамках подготовки к Чемпионату мира-2018, органом муниципального жилищного контроля Администрации Промышленного, Железнодорожного внутригородских районов городского округа Самара проведено обследование фасадов и кровель по вышеуказанным адресам. Составлены акты о необходимости проведения дополнительных видов работ.

В комиссию представлены протоколы собственников, принявших решение о выполнении дополнительных видов работ по ремонту фасадов и кровли.

Собираемость взносов по информации Фонда капитального ремонта по состоянию на 15.09.2017 приведена выше.

РЕШИЛИ:

1. Признать многоквартирные дома по вышеуказанным адресам (п.п. 1-6) требующим капитального ремонта фасадов в течение ближайших трех лет. Условия п.7 постановления Правительства Самарской области от 16.02.2015 № 68 соблюдены.

2. Рекомендовать министерству энергетики и жилищно-коммунального хозяйства Самарской области при очередной актуализации региональной программы капитального ремонта учесть решение, принятое комиссией многоквартирные дома по вышеуказанным адресам требующими капитального ремонта фасадов в течение ближайших трех лет.

3. Рекомендовать Фонду капитального ремонта выполнить капитальный ремонт фасадов в многоквартирных домах в течение ближайших трех лет в рамках региональной программы.

4. Стоимость работ по капитальному ремонту фасадов многоквартирных домов определена в соответствии с постановлением Правительства Самарской области от 26.08.2015 № 533 «О внесении изменения в постановление Правительства Самарской области от 20.08.2014 № 506 «Об установлении размера предельной стоимости» приведена выше.

Официальное опубликование

5. Определена потребность в ремонте фасада и крыши в многоквартирном доме по адресу: г. Самара, ул. Красноармейская, д. 133 (п. 7), однако принять решение о проведении капитального ремонта фасада, крыши в более ранние сроки не представляется возможным в связи с тем, что не выполнено условие п. 7.1 постановления Правительства Самарской области от 16.02.2015 № 68 в части собираемости взносов на капитальный ремонт указанных многоквартирных домов (по состоянию на 15.09.2017 – менее 80 %).

6. Рекомендовать Администрации Железнодорожного внутригородского района г.о. Самара провести разъяснительную работу с собственниками помещений многоквартирного дома о необходимости повышения уровня собираемости взносов на капитальный ремонт для рассмотрения на очередном заседании комиссии вопроса о необходимости капитального ремонта фасада и крыши в многоквартирном доме.

7. Рекомендовать министерству энергетики и жилищно-коммунального хозяйства Самарской области предусмотреть проведение дополнительных видов работ «Ремонт фасада», «Ремонт крыши» в многоквартирном доме при достижении собираемости взносов на капитальный ремонт собственниками многоквартирных домов необходимого уровня более 80%.

Количество голосов членов комиссии: «за» –5, «против» –0, «воздержались» – 0.

17. СЛУШАЛИ: Старостина А.Б., Денисенко Е.Л.

Поступило обращение от Фонда капитального ремонта о рассмотрении на комиссии вопроса о признании необходимости установки общедомовых приборов учета тепловой энергии в многоквартирных домах:

1	Железнодорожный	г. Самара, ул. Мяги, д. 15
2	Железнодорожный	г. Самара, ул. Мяги, д. 21
3	Железнодорожный	г. Самара, ул. Пензенская, д. 53
4	Железнодорожный	г. Самара, ул. Пролетарская, д. 177
5	Железнодорожный	г. Самара, ул. Урицкого, д. 8
6	Железнодорожный	г. Самара, ул. Аэродромная, д. 11
7	Железнодорожный	г. Самара, ул. Владимирская, д. 31
8	Железнодорожный	г. Самара, ул. Дзержинского, д. 13 А
9	Железнодорожный	г. Самара, ул. Мориса Тореза, д. 35
10	Ленинский	г. Самара, Волжский проспект, д. 39 А
11	Ленинский	г. Самара, ул. Чернореченская, д. 49
12	Ленинский	г. Самара, ул. Владимирская, д. 42
13	Ленинский	г. Самара, ул. Куйбышева, д. 147
14	Советский	г. Самара, ул. 22 Партсъезда, д. 156
15	Советский	г. Самара, ул. Авроры, д. 217

Органом муниципального жилищного контроля Железнодорожного, Ленинского, Советского внутригородских районов Администрации городского округа Самара составлены акты по вышеуказанным многоквартирным домам.

РЕШИЛИ:

1. Признать многоквартирные дома по адресам:

№	Адрес	% собираемости
1	г. Самара, ул. Мяги, д. 15	86,2
2	г. Самара, ул. Мяги, д. 21	100,8
3	г. Самара, ул. Пензенская, д. 53	83,8
4	г. Самара, ул. Аэродромная, д. 11	87,1
5	г. Самара, ул. Дзержинского, д. 13 А	80,7
6	г. Самара, Волжский проспект, д. 39 А	93,9
7	г. Самара, ул. Чернореченская, д. 49	82,2
8	г. Самара, ул. 22 Партсъезда, д. 156	87,3
9	г. Самара, ул. Авроры, д. 217	83,2

требующими установки общедомовых приборов учета тепловой энергии в течение ближайших трех лет. Условия п.7 постановления Правительства Самарской области от 16.02.2015 № 68 соблюдены (собираемость взносов по информации Фонда капитального ремонта по состоянию на 15.09.2017 приведена выше).

2. Рекомендовать министерству энергетики и жилищно-коммунального хозяйства Самарской области при очередной актуализации региональной программы капитального ремонта учесть решение, принятое комиссией об установке общедомовых приборов учета тепловой энергии в течение ближайших трех лет.

3. Рекомендовать Фонду капитального ремонта выполнить установку общедомовых приборов учета тепловой энергии в многоквартирных домах в течение ближайших трех лет в рамках региональной программы.

4. Определена потребность в установке общедомовых приборов учета тепловой энергии в многоквартирных домах по адресам:

№	Адрес	% собираемости
1	г. Самара, ул. Пролетарская, д. 177	63,9
2	г. Самара, ул. Урицкого, д. 8	78,9
3	г. Самара, ул. Владимирская, д. 31	72,2
4	г. Самара, ул. Мориса Тореза, д. 35	Нет
5	г. Самара, ул. Владимирская, д. 42	78,6
6	г. Самара, ул. Куйбышева, д. 147	59,6

однако принять решение об установке общедомовых приборов учета тепловой энергии в более ранние сроки не представляется возможным в связи с тем, что не выполнено условие п. 7.1 постановления Правительства Самарской области от 16.02.2015 № 68 в части собираемости взносов на капитальный ремонт указанных многоквартирных домов (по состоянию на 15.09.2017 – менее 80 %).

5. Рекомендовать Администрации Железнодорожного, Ленинского, внутригородских районов г.о. Самара провести разъяснительную работу с собственниками помещений многоквартирного дома о необходимости повышения уровня собираемости взносов на капитальный ремонт для рассмотрения на очередном заседании комиссии вопроса о необходимости установки общедомовых приборов учета тепловой энергии в многоквартирных домах.

6. Рекомендовать министерству энергетики и жилищно-коммунального хозяйства Самарской области предусмотреть установку общедомовых приборов учета тепловой энергии, в многоквартирных домах при достижении собираемости взносов на капитальный ремонт собственниками многоквартирных домов необходимого уровня более 80%.

Количество голосов членов комиссии: «за» –5, «против» –0, «воздержались» – 0.

Заместитель председателя комиссии

А.Б. Старостин

Секретарь

Е.М. Базажи

АДМИНИСТРАЦИЯ ГОРОДСКОГО ОКРУГА САМАРА

ПОСТАНОВЛЕНИЕ

15.09.2017 №837

О подготовке предложений о внесении изменений в Генеральный план городского округа Самара, утвержденный решением Думы городского округа Самара от 20.03.2008 № 539

В целях внесения в Генеральный план городского округа Самара, утвержденный решением Думы городского округа Самара от 20.03.2008 № 539, изменений в части приведения в соответствие функциональных зон под планируемую размещение транспортно-пересадочного узла «Ягодная» в Красноглинском районе городского округа Самара, на основании статьи 24 Градостроительного кодекса Российской Федерации, статьи 16 Федерального закона от 06.10.2003 № 131-ФЗ «Об общих принципах организации местного самоуправления в Российской Федерации», руководствуясь Уставом городского округа Самара, постановляю:

1. Департаменту градостроительства городского округа Самара обеспечить:

1.1. Подготовку проекта о внесении изменений в Генеральный план городского округа Самара, утвержденный решением Думы городского округа Самара от 20.03.2008 № 539 (далее – Генеральный план), в срок 30 дней со дня официального опубликования настоящего постановления.

1.2. Проверку подготовленного проекта о внесении изменений в Генеральный план на соответствие требованиям технических регламентов, комплексным программам развития городского округа Самара, документам территориального планирования и нормативам градостроительного проектирования в срок 15 дней со дня окончания срока, указанного в пункте 1.1 настоящего постановления.

1.3. Согласование подготовленного проекта о внесении изменений в Генеральный план в порядке, установленном действующим законодательством.

1.4. Опубликование подготовленного проекта о внесении изменений в Генеральный план, рассмотрение его на публичных слушаниях и прием поступивших в ходе публичных слушаний предложений от физических и юридических лиц.

1.5. Направление подготовленного проекта о внесении изменений в Генеральный план, протоколов публичных слушаний, заключения о результатах публичных слушаний Главе городского округа Самара.

2. Управлению информации и аналитики Администрации городского округа Самара опубликовать настоящее постановление в газете «Самарская газета» и разместить на официальном сайте Администрации городского округа Самара.

3. Настоящее постановление вступает в силу со дня его официального опубликования.

Контроль за выполнением настоящего постановления оставляю за собой.

Глава городского округа

О.Б.Фурсов

Обращение о добровольном вывозе незаконно установленных нестационарных объектов потребительского рынка и услуг, явке в Администрацию Красноглинского внутригородского района городского округа Самара для выяснения правомерности установки объектов

В соответствии с пунктом 2.6 Порядка действий Администрации Красноглинского внутригородского района городского округа Самара в сфере выявления, демонтажа, вывоза и хранения самовольно установленных нестационарных объектов потребительского рынка и услуг на территории Красноглинского внутригородского района городского округа Самара, утвержденного постановлением Администрации Красноглинского внутригородского района городского округа Самара № 288 от 25.08.2017 г., Администрация Красноглинского внутригородского района городского округа Самара обращается к владельцам следующих незаконно установленных нестационарных объектов потребительского рынка и услуг, включенных в Реестр незаконно установленных на территории Красноглинского внутригородского района городского округа Самара нестационарных объектов потребительского рынка и услуг, с предложением о добровольном вывозе объектов, явке в Администрацию Красноглинского внутригородского района городского округа Самара (ул. Сергея Лазо, д.11 кабинет 14) для выяснения правомерности установки данных объектов в семидневный срок со дня опубликования настоящего требования:

Начальник отдела потребительского рынка,

услуг и защиты прав потребителей

Администрации Красноглинского внутригородского района

городского округа Самара

М.С.Соколов

Место выявления объекта		Сведения об объекте			Реквизиты акта о выявлении незаконно установленного объекта	
(адрес)						
№ п/п	Наименование улицы	в районе дома №	Наименование объекта	Габариты объекта (ш*д*в)	Дата составления (дд.мм.гггг)	Регистрационный номер
Красноглинский						
1	п. Управленческий, ул. Ногина	13	Киоск «Хлебный»	3,50*4,50*3,0	13.09.2017	1
2	п.Мехзавод, квартал 2	1	Павильон «Продукты»	6,80*17,70*4,0	13.09.2017	2
3	п.Мехзавод, квартал 4	2	Павильон «Цветы»	3,05*5,20*2,50	13.09.2017	3
4	п.Мехзавод, квартал 4	2	Павильон «Лавка Куриная Рыбная»	3,20*8,30*2,50	13.09.2017	4
5	п. Мехзавод, квартал 4	2	Павильон «Павильон «Ремонт обуви Шаурма»»	3,20*6,20*3,00	13.09.2017	5
6	п. Мехзавод, квартал 3	8	«Будка охраны»	3,00*3,00*2,50	13.09.2017	6
7	п. Мехзавод, квартал 2	43	Киоск «Роспечать»	4,15*5,50*2,00	13.09.2017	7
8	п. Мехзавод, квартал 16	15	Киоск «Продукты 24 часа»	4,90*4,15*2,00	13.09.2017	8
9	п. Мехзавод, квартал 16	3	Павильон	9,80*5,90*3,00	13.09.2017	9
10	п. Мехзавод, квартал 2	43	Павильон «Парикмахерская»	4,60*10,0*3,50	13.09.2017	10
11	п. Мехзавод, ст.Козелковская, ул.Курильская	6	Павильон «Продукты 24 часа»	6,30*20,0*3,00м	13.09.2017	11
12	п. Мехзавод, квартал 2	43	Павильон «Салон Цветов»»	4,60*12,70*4,00	13.09.2017	12
13	п. Мехзавод, квартал 4	6	Павильон «Теремок»	11,20*11,15*4,00	13.09.2017	13
14	п. Мехзавод, квартал 2	43	Павильон «Продукты»	4,60*10,00*3,50	13.09.2017	14
15	п. Мехзавод, квартал 2	43	Павильон «Мегафон»	7,50*11,25*3,00	13.09.2017	15
16	п. Мехзавод, квартал 12 (3-й квартал, 12а)	5	Павильон «Прием стеклотары»	6,15*6,15*3,00	13.09.2017	16
17	п. Мехзавод, квартал 12 (3-й квартал, 12а)	5	Павильон «Околица»	4,50*6,50*3,00	13.09.2017	17
18	п. Мехзавод, квартал 16	9	Павильон «Цветы»	5,50*6,00*3,50	13.09.2017	18
19	Московское шоссе 23 км.		Павильон «Автозапчасти»	7,30*14,40*2,50	13.09.2017	19
20	п. Управленческий, ул. Сергея Лазо	17	Павильон «Быстро Деньги»	5,00*12,10*3,00	13.09.2017	20
21	п. Управленческий, ул. Сергея Лазо	17	Павильон «Свежий Хлеб»	3,70*2,70*2,50	13.09.2017	21
22	п. Управленческий, ул. Сергея Лазо	17	Павильон «БИСТРО»	3,00*4,70*2,50	13.09.2017	22
23	п. Управленческий, ул. Сергея Лазо	17	Киоск «ШАУРМА»	3,00*4,00*2,50	13.09.2017	23
24	п. Управленческий, ул. Сергея Лазо	30	Киоск «Социальный Хлеб»	3,50*4,00*2,50	13.09.2017	24
25	п. Управленческий, ул. Сергея Лазо	28	Павильон «Билайн»	6,00*20,50*2,70	13.09.2017	25
26	п. Управленческий, ул. Сергея Лазо	28	Павильон «Самарский Ломбард»	8,00*17,00*2,70	13.09.2017	26
27	п. Управленческий, ул. Сергея Лазо	28	Киоск «Фермерское мясо»	5,50*4,10*2,10	13.09.2017	27
28	п. Управленческий, ул. Сергея Лазо, около ВПЧ-52	28	Павильон «Сказка»	7,10*8,55*3,00	13.09.2017	28
29	п. Управленческий, ул. Симферопольская	4	Павильон «Упаковка и одноразовая посуда»	2,50*3,00*3,00	13.09.2017	29
30	п. Управленческий, ул. Симферопольская	4	Павильон «Козелки»	3,00*6,20*3,00	13.09.2017	30
31	п. Управленческий, ул. Симферопольская	4	Павильон «Фрукты Овощи»	2,50*3,50*3,00	13.09.2017	31
32	п. Управленческий, ул. Симферопольская	4	Павильон «Фрукты Овощи»	2,50*5,50*3,00	13.09.2017	32

Начальник отдела потребительского рынка,

услуг и защиты прав потребителей

М.С. Соколов

Пойдем выйдем

ТУРИЗМ Тропа у села Бахилово

Светлана Келасьева

Ведьмино озеро расположено в непосредственной близости от села Бахилово. Это не удивительно. Ведь именно здесь, согласно поверью, испокон веков жили ведьмы и колдуньи, которым, как известно, для исполнения своих обрядов требовалась вода. Впрочем, те же самые поверья гласят, что в этом селе обитали в основном прирожденные ведьмы - добрые, зла никому не желающие, а наоборот, помогающие людям. Так что никакой опасности Ведьмино озеро не несло.

Сегодня в этом месте, находящемся на территории национального парка «Самарская Лука», организована туристическая тропа. Интересна она не столько природными достопримечательностями, сколько рукотворным оформлением и возможностью узнать много интересного о мировоззрении мордвы-мокши - основателей села Бахилово. О том, во что верил этот народ, чем жил и чего боялся, рассказывают расположенные вокруг всего озера информационные стенды. В целом же эта территория представляет собой место, населенное мифическими персонажами. Здесь можно увидеть выполненных из природных материалов Ведьму, Лешего, Водяного, чертей и прочих занимательных героев. Первой гостей встречает ведьма, наряженная в костюм мордвы-мокши и варящая в котле какое-то снадобье. Совсем не злая ведьма, скорее даже доброжелательная.

Что касается самого озера, то оно обыкновенное, ничем не примечательное, населено лягушками и рыбами. Очень интересно узнать, что до принятия христианства у мордвы-мокши царил матриархат, и поэтому главные их боги были женского пола. При этом все богини были замужем, у каждой из них обязательно был спутник, обладающий примерно такими же способностями. Поэ-




Зачем ведьмам ОЗЕРО

Рассказ о мифических персонажах, в которых верил народ мордвы-мокши



тому женщины-мокши обращались со своими просьбами к женским духам, а мужчины, соответственно, к мужским.

Раньше в каждом селе, где проживали мокша, устанавливали огра-



ду, на которую вешали черепа животных, клыкастых и рогатых - они должны были отводить от села зло. В современных населенных пунктах такой практики давно уже нет, а вот посетители Ведьмино озеро могут

увидеть, как все это выглядело.

Поскольку озеро Ведьмино, все здесь посвящено соответствующей тематике. Для своих ритуалов колдуньи использовали травы, поэтому здесь есть информационный стенд, рассказывающий о местных растениях: о ядовитом молочае, о полезной пижме, о душистой липе, считающейся у мордвы чистым деревом и олицетворением женщины, достигшей среднего возраста.

Кстати, в двух шагах от озера растет старая липа, превращенная посетителями в дерево желаний и любви. Рядом с ней - дуб, причем одно дерево очень трогательно обнимает другое. К сожалению, сейчас на этой липе накопилось слишком много ленточек, привязанных гостями.

- Когда зарождалась традиция повязывать ленточки на деревья и загадывать желания, все ткани были натуральными, - поясняет пресс-секретарь национального парка «Самарская Лука» Ирина Губернаторова. - Ленточка сгнивала - желание исполнялось. Сейчас материалы синтетические. Такой кусок материи вряд ли когда-то сгниет, а вот дерево от их обилия засыхает.

На многочисленных расположенных здесь стендах можно обнаружить информацию не только о растениях, но и о животных, насекомых, гадюках и лягушках (кстати, весьма любимых ведьмами), которых можно встретить на этой территории.

Посетить эту туристическую тропу может любой желающий. Можно приехать сюда самостоятельно - дорогу найти несложно, от села Бахилово есть указатели. Заплатите 50 руб. за входной билет, и можно сколько угодно гулять около озера и знакомиться с его обитателями. Если же вы планируете приехать компанией, состоящей хотя бы из десяти человек, лучше заранее заказать экскурсию и услышать предания и легенды, окружающие эти места, из уст экскурсовода.

ОБО ВСЁМ

Именинники

21 сентября. Георгий, Иван, Мария.
22 сентября. Александр, Алексей, Анна, Афанасий, Василий, Григорий, Дмитрий, Захар, Иосиф, Никита, Сергей.

Народный календарь

21 сентября. **Малая Пречистая, Оспожинки, Рождество Богородицы.** В церковном календаре на этот день приходится большой праздник - Рождество Пресвятой Богородицы.
22 сентября. **Аким и Анна.** В этот день отмечается память святых Иоакима и Анны - родителей Богородицы.

Погода

Сегодня			
День		Ночь	
+17		+13	
ветер С, 4 м/с	давление 757	ветер С, 4 м/с	давление 758
влажность 47%		влажность 71%	
Продолжительность дня: 12.16			
восход 06.24		заход 18.40	
Солнце 07.23		Лuna 19.27	
Растущая Луна			
Завтра			
+13		+10	
ветер СВ, 6 м/с	давление 761	ветер СВ, 5 м/с	давление 763
влажность 60%		влажность 60%	
Продолжительность дня: 12.11			
восход 06.26		заход 18.37	
Солнце 08.33		Лuna 19.50	
Растущая Луна			

По прогнозу Лаборатории рентгеновской астрономии Солнца Физического института Академии наук РФ, возмущений магнитного поля Земли и магнитных бурь не ожидается.

ТРЕБУЮТСЯ 270-49-92 (с 9 до 12 час)
ОХРАННИКИ
4-го разряда, имеющие опыт работы
1000 РУБ./сутки и ВЫШЕ Реклама

Собственникам незаконно установленных металлических гаражей на территории спортивной школы №15 по адресу: г. Самара, ул. Пролетарская, д. 100 в срок до 15 октября 2017 года произвести их вывоз с территории школы за счет собственных средств. После указанной даты к оставшимся гаражам будет применена процедура принудительной утилизации. Контактный номер телефона 247-87-85.
Реклама

Соболезнования секретарю Самарского регионального отделения партии «Единая Россия», первому заместителю председателя Самарской губернской думы Екатерине Ивановне Кузьмичевой

Уважаемая Екатерина Ивановна, от имени администрации городского округа Самара и от себя лично выражаю соболезнования в связи с безвременной кончиной вашего супруга Владимира Николаевича. Уход из жизни дорогого человека - это всегда огромное испытание для родных и близких, и никакие слова не могут восполнить боль утраты.

В этот трудный момент позвольте пожелать Вам душевной стойкости и смирения. Светлая память о Владимире Николаевиче всегда будет жить в сердцах его коллег, друзей и, конечно, родных. Скорбим вместе с Вами.

Глава городского округа Самара О. Б. Фурсов

Екатерина Ивановна, примите глубокие соболезнования в связи с уходом из жизни Вашего супруга Владимира Николаевича. Искренне переживаю боль невосполнимой утраты вместе с Вами. Светлая память Владимиру Николаевичу.

Член Совета Федерации ФС РФ Д.И. Азаров

20 сентября 2017 года ушел из жизни заслуженный деятель науки, профессор Самарского государственного технического университета

ЮРИЙ КОНСТАНТИНОВИЧ ФАВСТОВ.

Юрий Константинович прожил большую и плодотворную жизнь, которая была тесно связана с родным городом. Помимо научной деятельности он занимался краеведением, увлекался историей Самары, но его особой страстью был театр. Профессор собрал уникальную коллекцию исторических фотографий деятелей искусства, родившихся, живших и работавших в Самаре - Куйбышеве. Юрий Константинович обладал многими ценными человеческими качествами - оптимизмом, жизнестойкостью, душевной щедростью. В последние годы, несмотря на потерю зрения, продолжал жить полноценной жизнью: работал над книгой, посещал филармонические концерты, встречался с друзьями. Нам будет очень не хватать Вас, Юрий Константинович!

Ваши друзья и ученики.

Церемония прощания состоится **22 сентября в 13.00 во дворе дома по адресу: ул. Ульяновская, 19.**



САМАРСКАЯ ГАЗЕТА

№137 (5879)

УЧРЕДИТЕЛЬ, ИЗДАТЕЛЬ - Администрация г.о. Самара.
АДРЕС УЧРЕДИТЕЛЯ, ИЗДАТЕЛЯ: 443010, г. Самара, ул. Куйбышева, 137.

Газета зарегистрирована Государственным комитетом Российской Федерации по печати Поволжским региональным управлением регистрации и контроля за соблюдением законодательства РФ о средствах массовой информации. Регистрационный номер С 0481 от 7 декабря 1998 г.

МУНИЦИПАЛЬНОЕ АВТОНОМНОЕ УЧРЕЖДЕНИЕ ГОРОДСКОГО ОКРУГА САМАРА «САМАРСКАЯ ГАЗЕТА»

ДИРЕКЦИЯ
Руководитель учреждения - Летичевская Е.В.
Заместитель руководителя - Качалова Н.С., Шунцева И.В.

РЕДАКЦИЯ
Главный редактор - Федорова Н.В.
Зам. гл. редактора: Андрианов В.Л., Федоров А.В.
Руководитель службы выпуска - Калядина О.Е.
Ответ. секретарь - Блинов С.А.

АДРЕС РЕДАКЦИИ 443020, г. Самара, ул. Галактионовская, 39. E-mail: info@sgpress.ru.
Телефоны: 979-75-80 (приемная); 979-86-79, 979-75-87, 979-75-88 (реклама).

ПОДПИСНЫЕ ИНДЕКСЫ 52403, 52401, 53401, 52405, 52404, 53404, 52444
ТИРАЖ 39 050. В розницу цена свободная.

За содержание рекламы несет ответственность рекламодатель. Незаконные материалы не оплачиваются. Время подписания в печать: по графику - 19.00, фактическое - 19.00. Дата выхода в свет 21.09.17 г.

Отпечатано в Самарском филиале ООО «Типографии «КП» 443082, г. Самара, ул. Клиническая, 257. Заказ №1979.

ЭЛЕКТРОННАЯ ВЕРСИЯ ГАЗЕТЫ
www.sgpress.ru

Доступно в App Store

