



АДМИНИСТРАЦИЯ ГОРОДСКОГО ОКРУГА САМАРА

ПОСТАНОВЛЕНИЕ

24.10.2017 № 933

**О проведении публичных слушаний по проекту о внесении изменений в Правила застройки и землепользования в городе Самаре, утвержденные постановлением Самарской Городской Думы от 26.04.2001 № 61**

В целях соблюдения прав человека на благоприятные условия жизнедеятельности, прав и законных интересов правообладателей земельных участков и объектов капитального строительства в соответствии со статьями 31, 32 и 33 Градостроительного кодекса Российской Федерации, постановлением Администрации городского округа Самара от 30.08.2017 № 803 «О подготовке проекта о внесении изменений в Правила застройки и землепользования в городе Самаре, утвержденные постановлением Самарской Городской Думы от 26.04.2001 № 61» постановляю:

- Провести в городском округе Самара публичные слушания по проекту о внесении изменений в Правила застройки и землепользования в городе Самаре, утвержденные постановлением Самарской Городской Думы от 26.04.2001 № 61 (далее – Правила), указанному в приложении № 1 к настоящему постановлению, в форме сбора мнений (отзывов) жителей городского округа Самара в сроки согласно графику, указанному в приложении № 2 к настоящему постановлению.
- Департаменту градостроительства городского округа Самара:
  - обеспечить организацию и проведение в городском округе Самара публичных слушаний по проекту о внесении изменений в Правила;
  - обеспечить прием мнений (отзывов) жителей городского округа Самара, предложений и замечаний к проекту о внесении изменений в Правила по адресу: 443100, г. Самара, ул. Галактионовская, 132 (отдел подготовки и проведения публичных слушаний – кабинет 416, с понедельника по пятницу с 9.00 до 12.00, с 14.00 до 17.00 часов), а также посредством электронной почты: dgs@samadm.ru;
  - подготовить протокол публичных слушаний и заключение о результатах проведения публичных слушаний по проекту о внесении изменений в Правила и представить Главе городского округа Самара не позднее чем через 10 дней со дня окончания срока проведения публичных слушаний;
  - опубликовать заключение по результатам публичных слушаний в газете «Самарская Газета» в срок, указанный в приложении № 2 к настоящему постановлению.
- Комиссии по застройке и землепользованию при Главе городского округа Самара после завершения публичных слушаний обеспечить внесение изменений в проект о внесении изменений в Правила с учетом результатов публичных слушаний.
- Управлению информации и аналитики Администрации городского округа Самара обеспечить:
  - размещение настоящего постановления в сети Интернет на сайте Администрации городского округа Самара;
  - опубликование настоящего постановления в газете «Самарская Газета» в срок, указанный в приложении № 2 к настоящему постановлению;
  - размещение заключения по результатам публичных слушаний в сети Интернет на сайте Администрации городского округа Самара в течение трех дней со дня его представления Департаментом градостроительства городского округа Самара.
- Настоящее постановление вступает в силу со дня его принятия.  
Контроль за выполнением настоящего постановления оставляю за собой.

шаний по проекту о внесении изменений в Правила и представить Главе городского округа Самара не позднее чем через 10 дней со дня окончания срока проведения публичных слушаний;

г) опубликовать заключение по результатам публичных слушаний в газете «Самарская Газета» в срок, указанный в приложении № 2 к настоящему постановлению.

3. Комиссии по застройке и землепользованию при Главе городского округа Самара после завершения публичных слушаний обеспечить внесение изменений в проект о внесении изменений в Правила с учетом результатов публичных слушаний.

4. Управлению информации и аналитики Администрации городского округа Самара обеспечить:

а) размещение настоящего постановления в сети Интернет на сайте Администрации городского округа Самара;

б) опубликование настоящего постановления в газете «Самарская Газета» в срок, указанный в приложении № 2 к настоящему постановлению;

в) размещение заключения по результатам публичных слушаний в сети Интернет на сайте Администрации городского округа Самара в течение трех дней со дня его представления Департаментом градостроительства городского округа Самара.

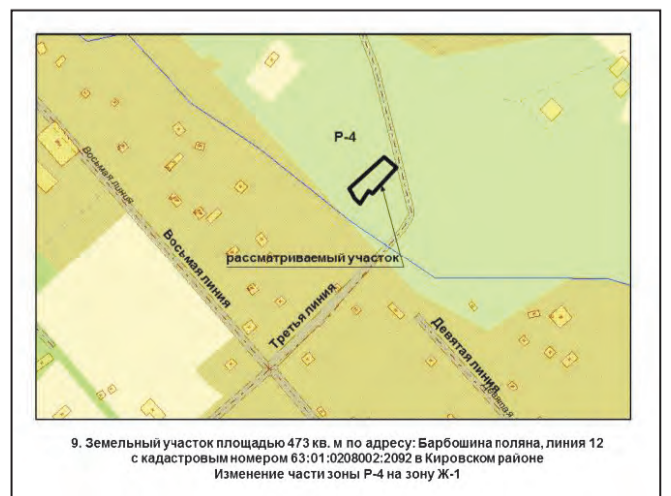
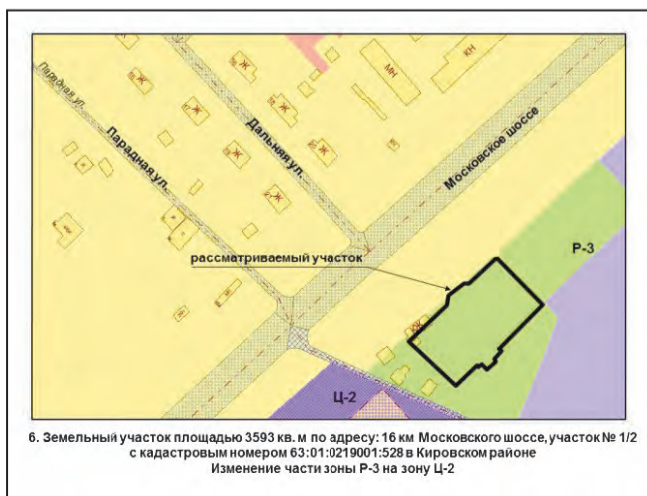
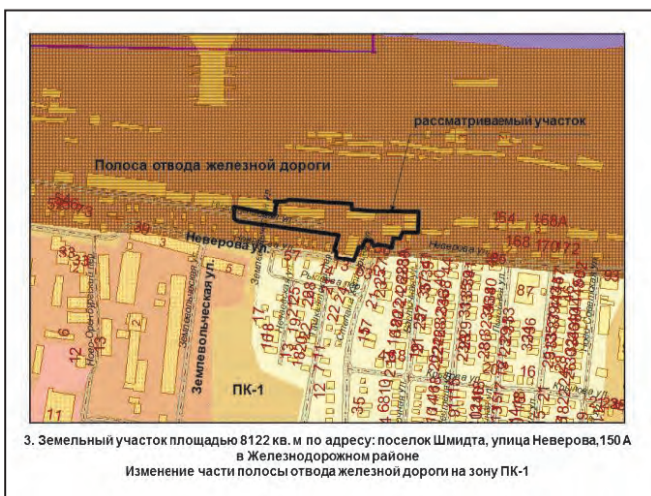
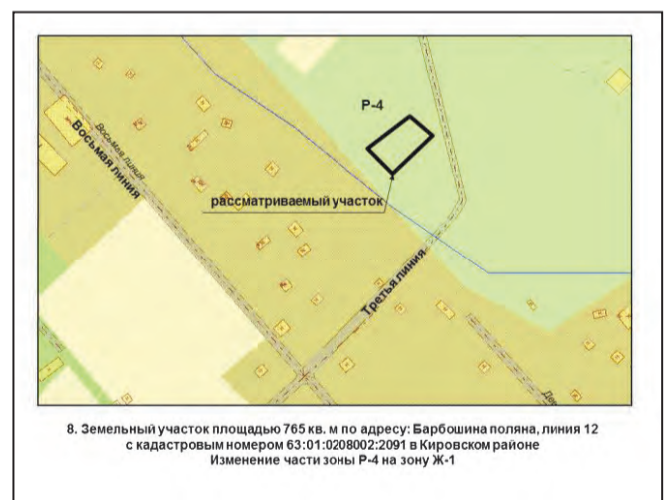
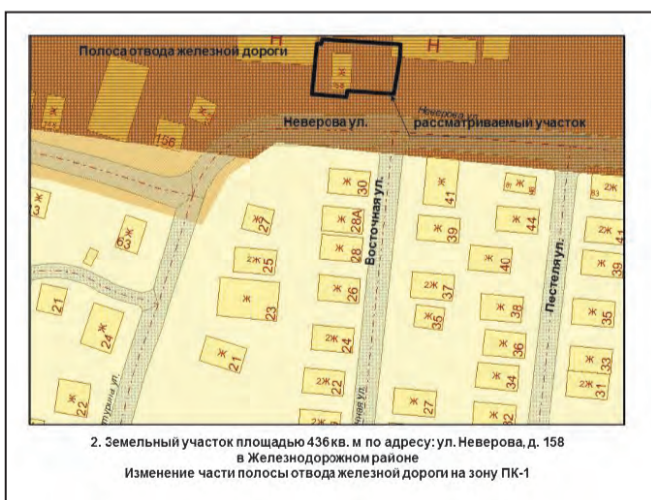
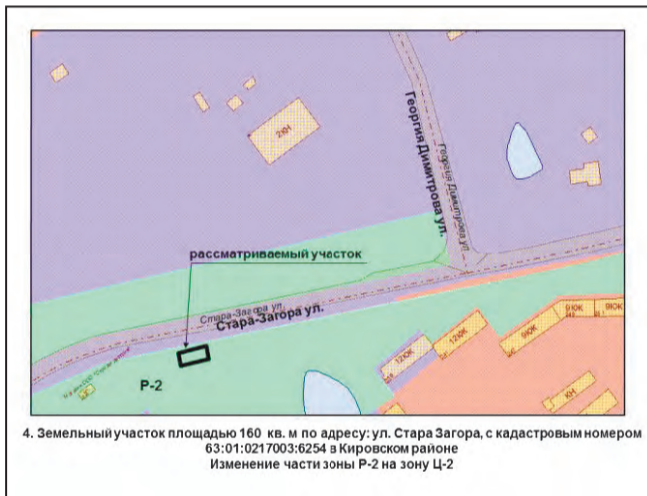
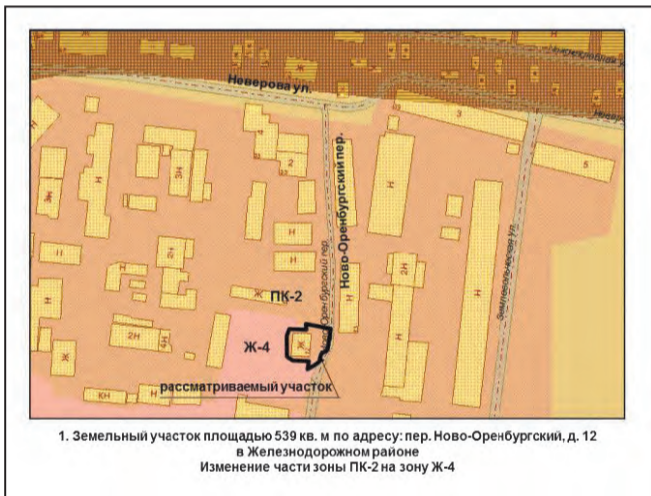
5. Настоящее постановление вступает в силу со дня его принятия.  
Контроль за выполнением настоящего постановления оставляю за собой.

Глава городского округа

О.Б.Фурсов

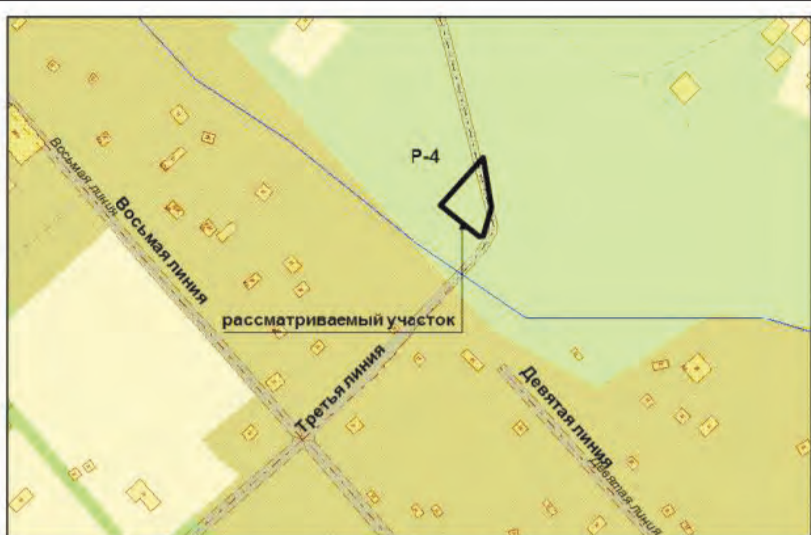
ПРИЛОЖЕНИЕ № 1  
к постановлению  
Администрации городского округа Самара  
от 24.10.2017 № 933

Проект о внесении изменений в Правила застройки и землепользования в городе Самаре, утвержденные постановлением Самарской Городской Думы от 26.04.2001 № 61, в части изменения границ территориальных зон

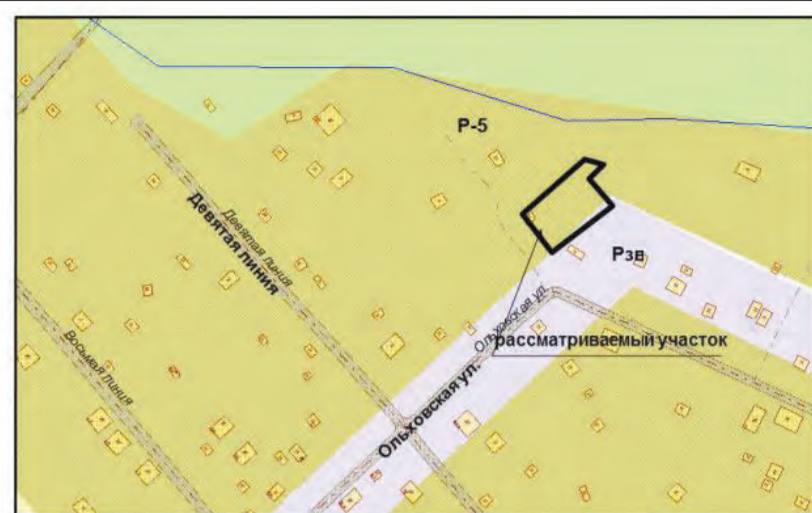




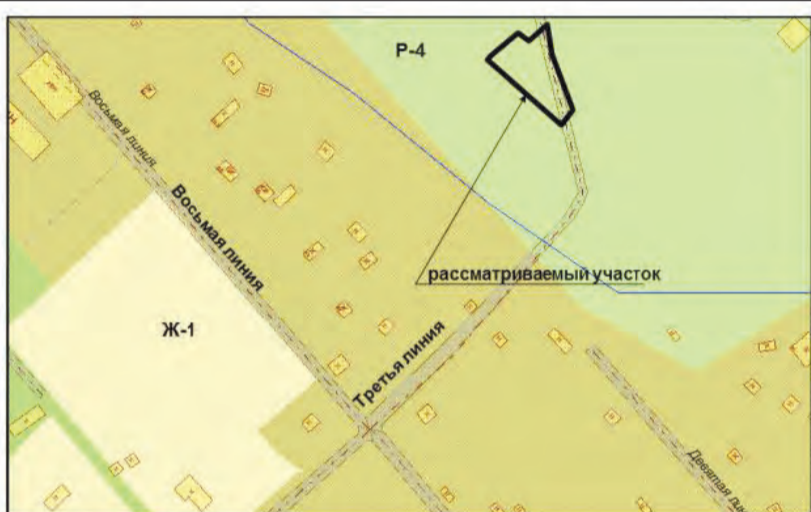
# Официальное опубликование



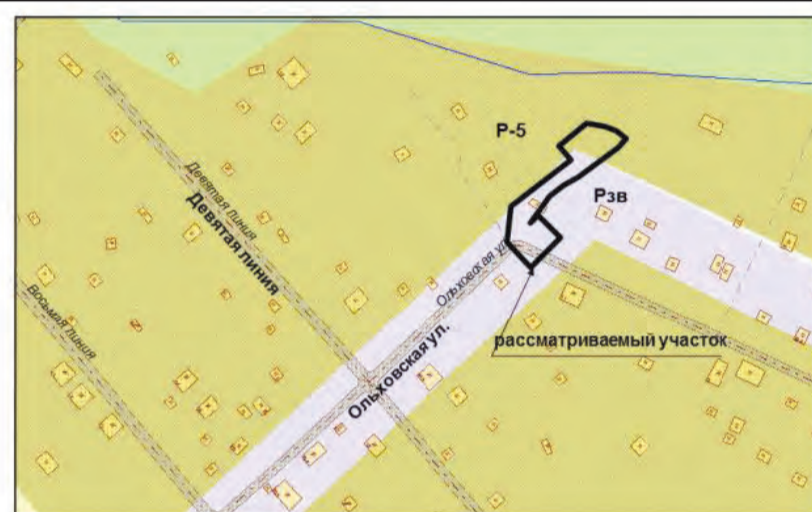
10. Земельный участок площадью 709 кв. м по адресу: Барбошина поляна, Девятая линия, участок 59 А с кадастровым номером 63:01:0208002:1197 в Кировском районе  
Изменение части зоны Р-4 на зону Ж-1



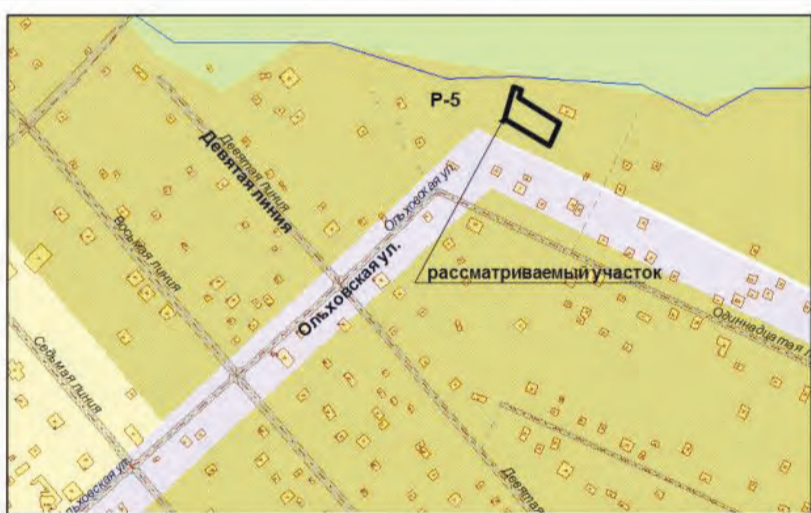
14. Земельный участок площадью 1158 кв. м по адресу: Барбошина поляна, линия 11, уч. 4 «а» с кадастровым номером 63:01:0208002:1081 в Кировском районе  
Изменение частей зон Р-5 и Рзв на зону Ж-2



11. Земельный участок площадью 900 кв. м по адресу: Барбошина поляна, 9 просека, участок 15-Б с кадастровым номером 63:01:0208002:1232 в Кировском районе  
Изменение части зоны Р-4 на зону Ж-1



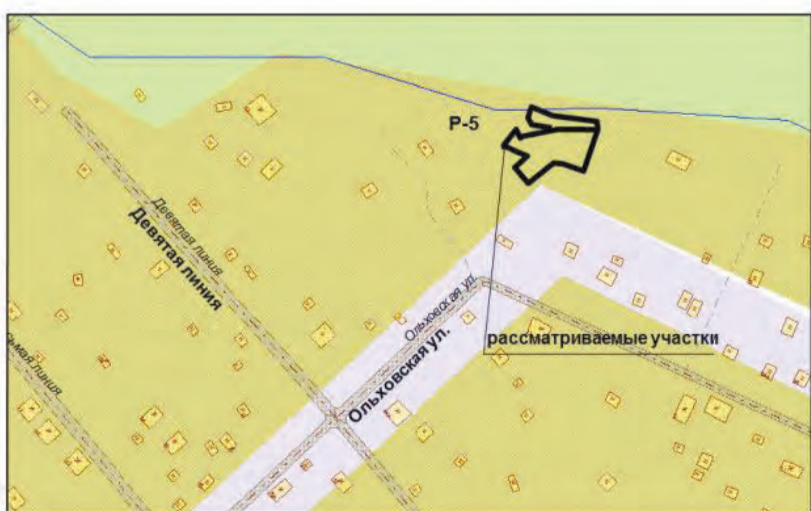
15. Земельный участок площадью 1298 кв. м по адресу: Барбошина поляна, ул. Ольховская, участок № 1 с кадастровым номером 63:01:0208003:1141 в Кировском районе  
Изменение частей зон Р-5, Рзв и зона не установлена на зону Ж-2 и установление зоны Ж-2



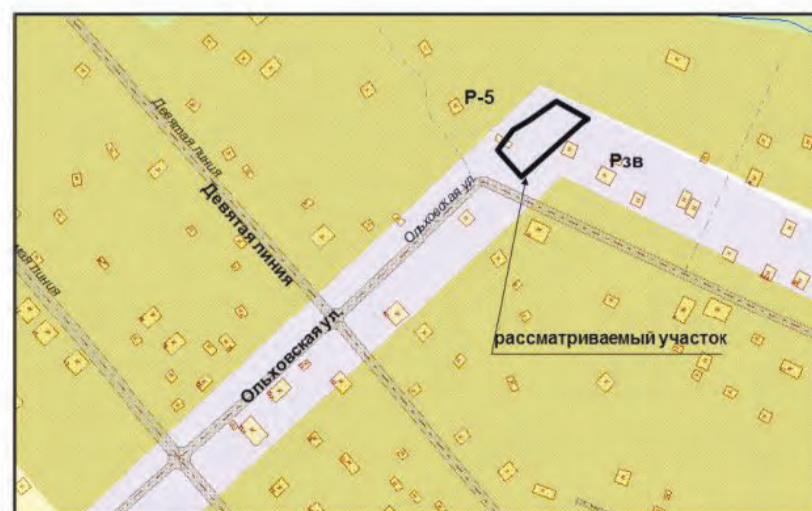
12. Земельный участок площадью 755,5 кв. м по адресу: Барбошина поляна, 11 линия, участок № 14-А с кадастровым номером 63:01:0208003:1067 в Кировском районе  
Изменение части зоны Р-5 на зону Ж-2



16. Земельный участок площадью 574,4 кв. м по адресу: Барбошина поляна, 11 линия, участок № 6 а с кадастровым номером 63:01:0208003:1055 в Кировском районе  
Изменение частей зон Р-5, Рзв и зона не установлена на зону Ж-2 и установление зоны Ж-2



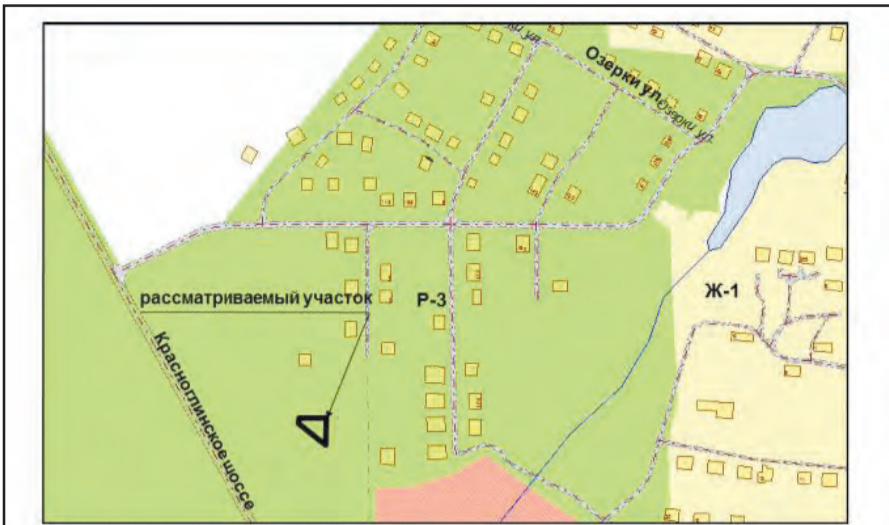
13. Земельные участки площадью 1041 кв. м по адресу: Барбошина поляна, Двенадцатая линия, участок б/н с кадастровым номером 63:01:0000000:536 в Кировском районе  
Изменение части зоны Р-5 на зону Ж-2



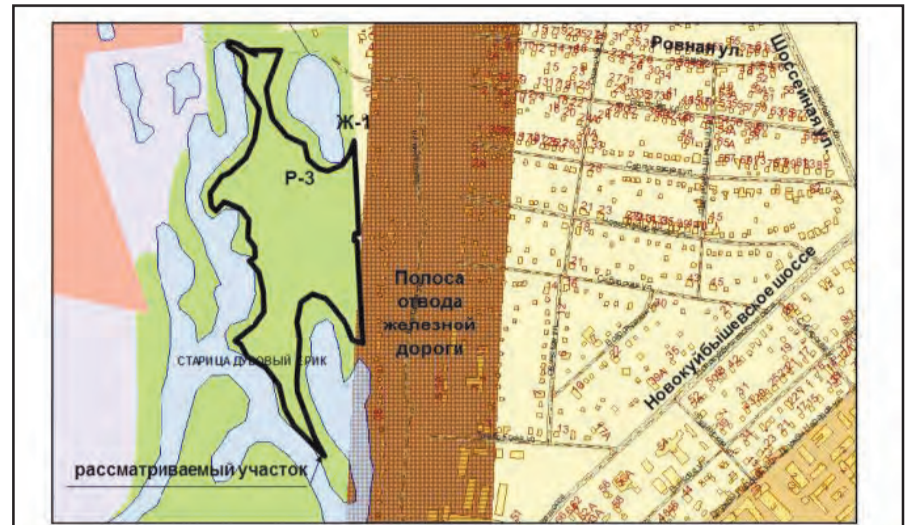
17. Земельный участок площадью 838 кв. м по адресу: Барбошина поляна, 11-я линия, участок 6 с кадастровым номером 63:01:0208003:1136 в Кировском районе  
Изменение части зоны Рзв на зону Ж-2



Официальное опубликование



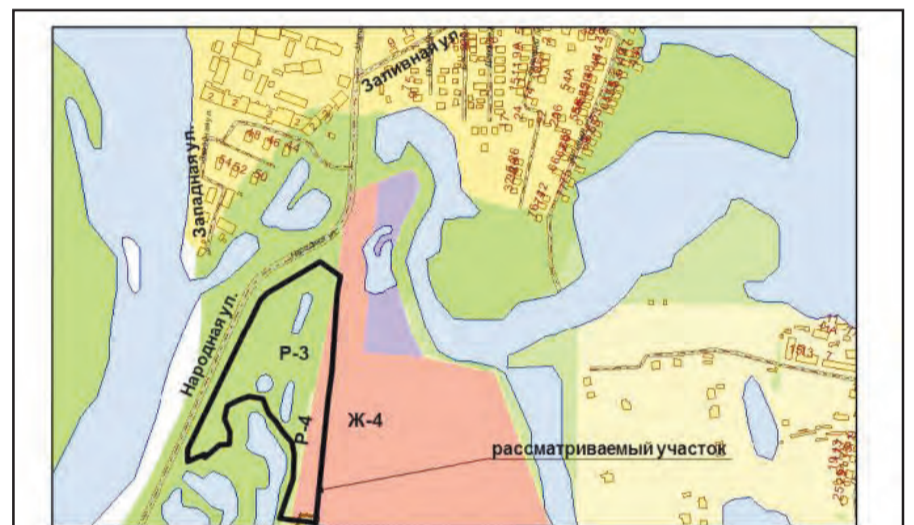
18. Земельный участок площадью 554 кв. м по адресу: п. Мехзавод «Озерки» в Красноглинском районе  
Изменение части зоны Р-3 на зону Ж-1



22. Земельный участок площадью 84726 кв. м по адресу: КСП «Волгарь», с кадастровым номером 63:01:0410007:2522 в Куйбышевском районе  
Изменение частей зон Ж-1, Р-3 и полосы отвода железной дороги на зону Р-1.



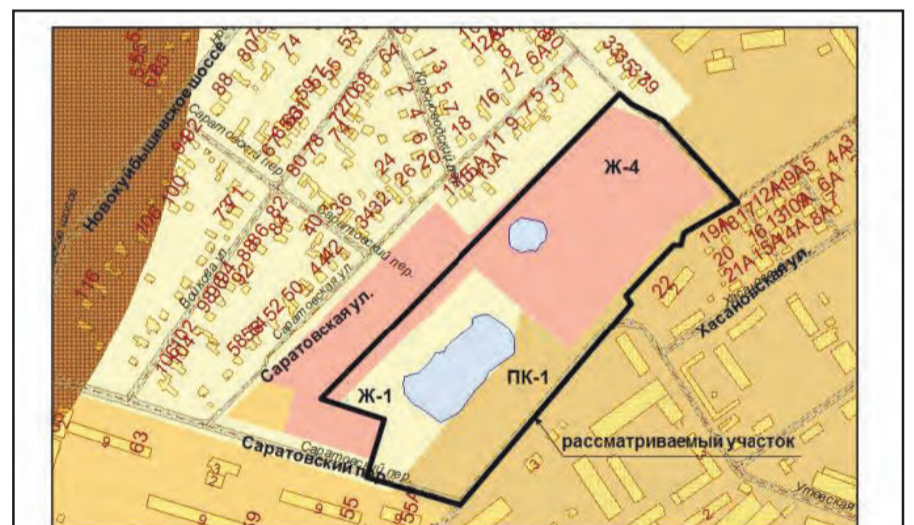
19. Земельный участок площадью 224 кв. м по адресу: п. Горелый Хутор, участок №21 с кадастровым номером 63:17:2502021:0025 в Красноглинском районе  
Установление зоны Ж-1



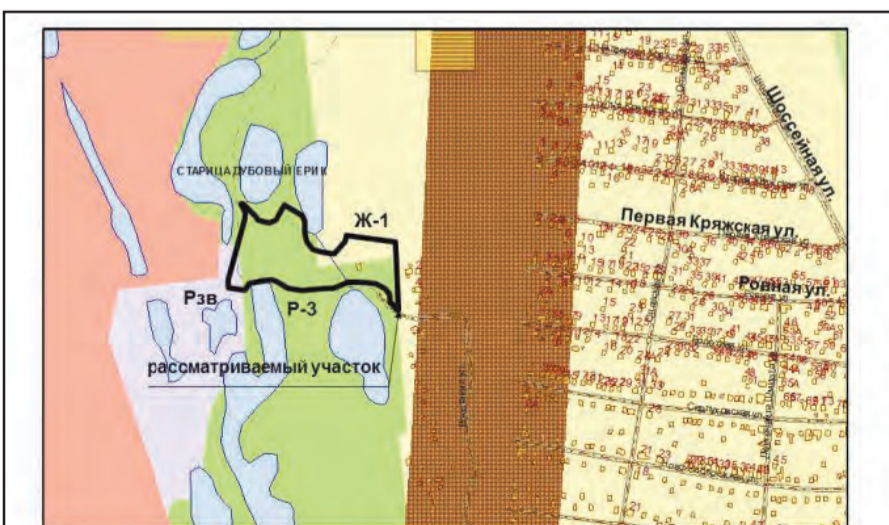
23. Земельный участок площадью 46538 кв. м по адресу: Куйбышевский район, КСП «Волгарь», с кадастровым номером 63:01:0410007:1396 в Куйбышевском районе  
Изменение частей зон Р-3, Р-4 и Ж-4 на зону Ц-2



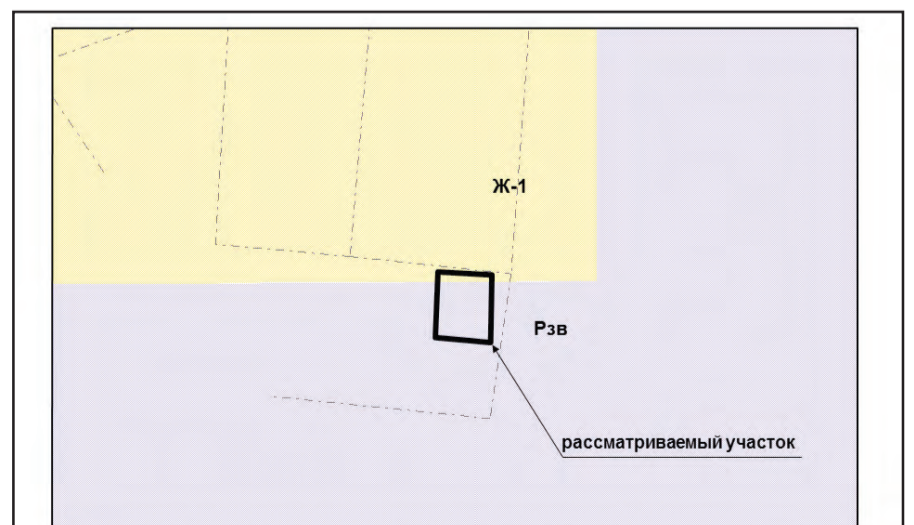
20. Земельный участок площадью 206466 кв. м по адресу: Красноглинский р-он, кадастровые кварталы: 63:01:0324001, 63:01:0323004 в Красноглинском районе  
Изменение части зоны Р-3 на зону Ж-1



24. Земельный участок площадью 80131,5 кв. м по адресу: в границах улиц Саратовской, Тамбовской, Хасановской, Саратовского переулка в Куйбышевском районе  
Изменение частей зон Ж-4, Ж-1 и ПК-1 на зону Р-2



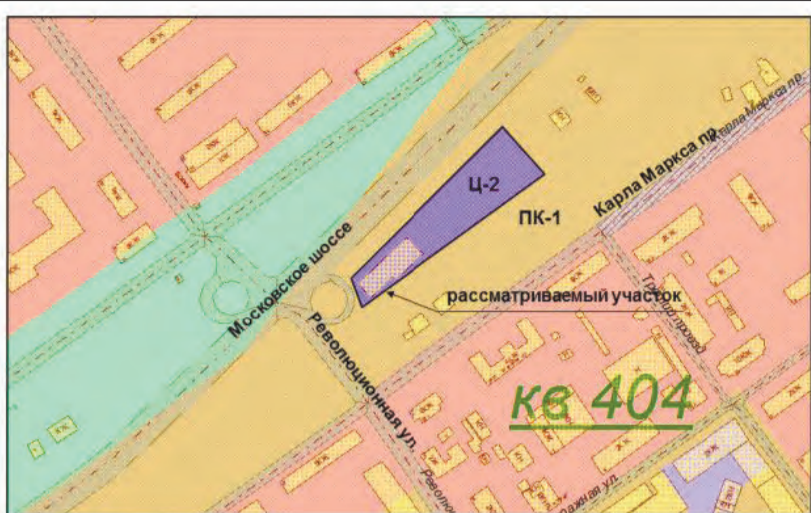
21. Земельный участок площадью 26721 кв. м по адресу: КСП «Волгарь», с кадастровым номером 63:01:0410007:2518 в Куйбышевском районе  
Изменение частей зон Ж-1, Р-3 и Р-3в на зону Р-1



25. Земельные участки площадью 500 кв. м по адресу: СДТ «Дубки», с/з «Волгарь», участок 100 с кадастровыми номерами 63:01:0410007:729, 63:01:0410008:636 в Куйбышевском районе  
Изменение частей зон Р-3в и Ж-1 на зону Р-5



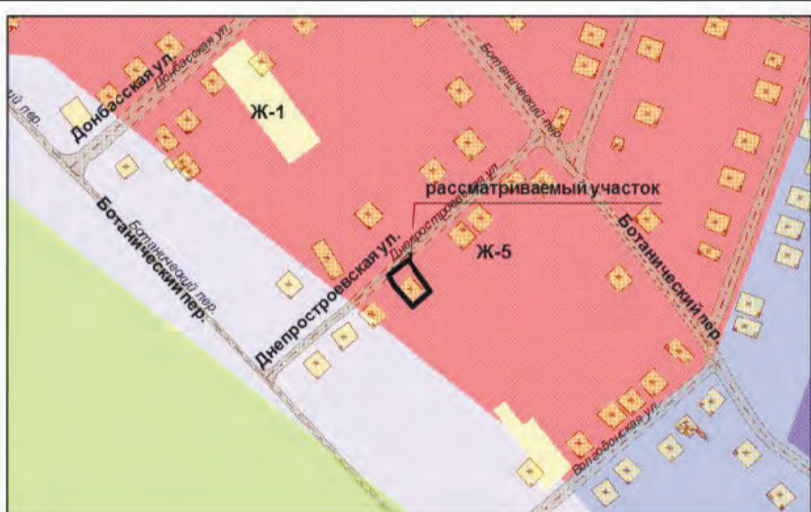
## Официальное опубликование



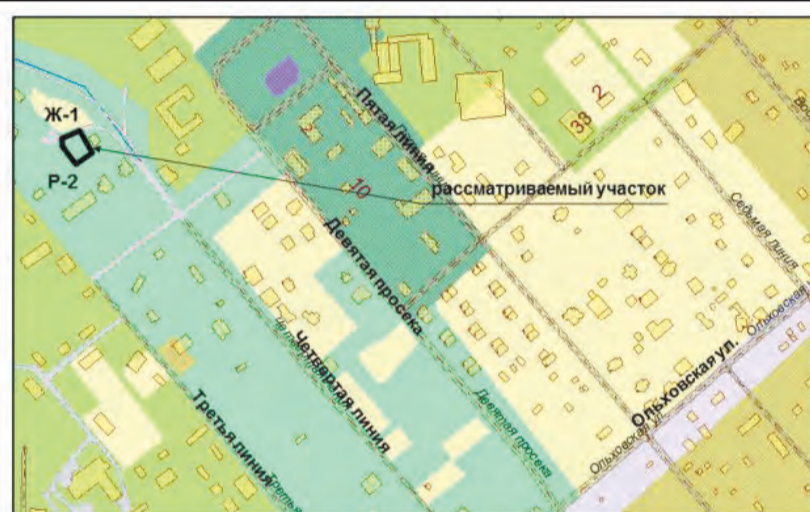
26. Земельный участок площадью 109,7 кв. м по адресу: проспект Карла Маркса/ ул. Революционная/Московское шоссе в Октябрьском районе  
Изменение части зоны ПК-1 на зону Ц-2



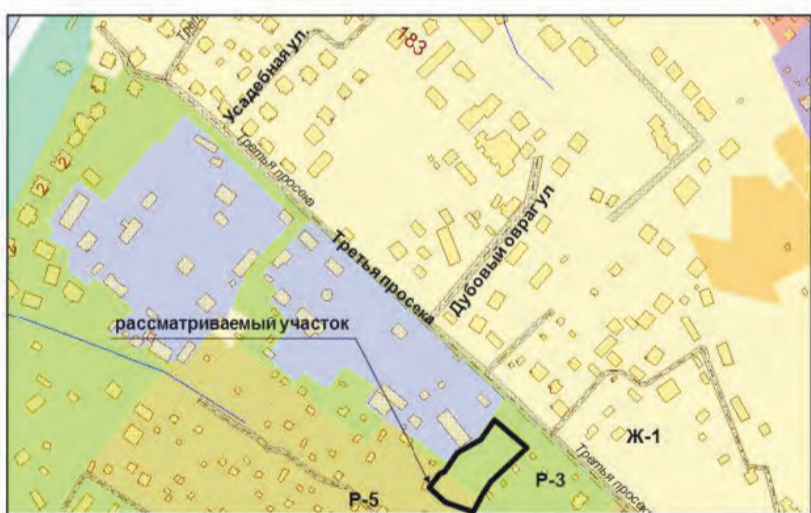
30. Земельный участок площадью 298 кв. м по адресу: улица Ольховская, участок 6 «Б» с кадастровым номером 63:01:0702004:643 в Промышленном районе  
Изменение части зоны Р-2 на зону Ж-1



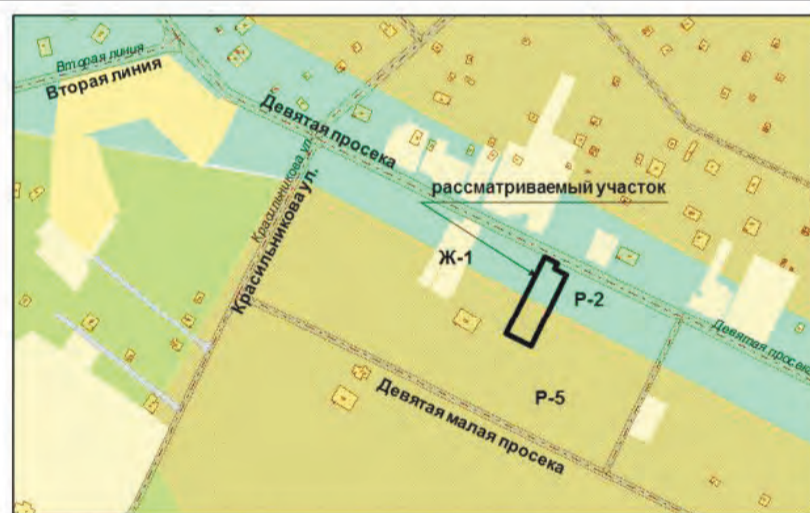
27. Земельный участок площадью 445 кв. м по адресу: ул. Днепростроевская, дом 3 с кадастровыми номерами 63:01:0000000:9971, 63:01:0634009:800 в Октябрьском районе  
Изменение части зоны Ж-5 на зону Ж-1



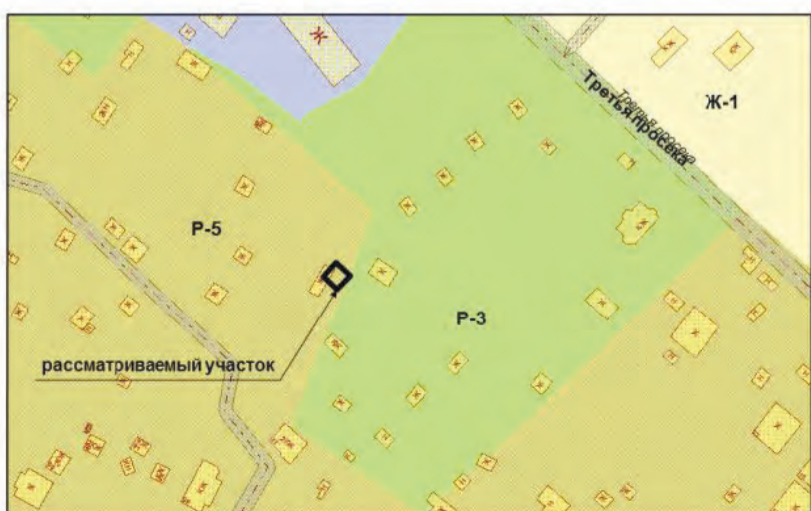
31. Земельный участок площадью 585 кв. м по адресу: Барбошина поляна, Просека 9, участок 18 с кадастровым номером 63:01:0702004:741 в Промышленном районе  
Изменение части зоны Р-2 на зону Ж-1



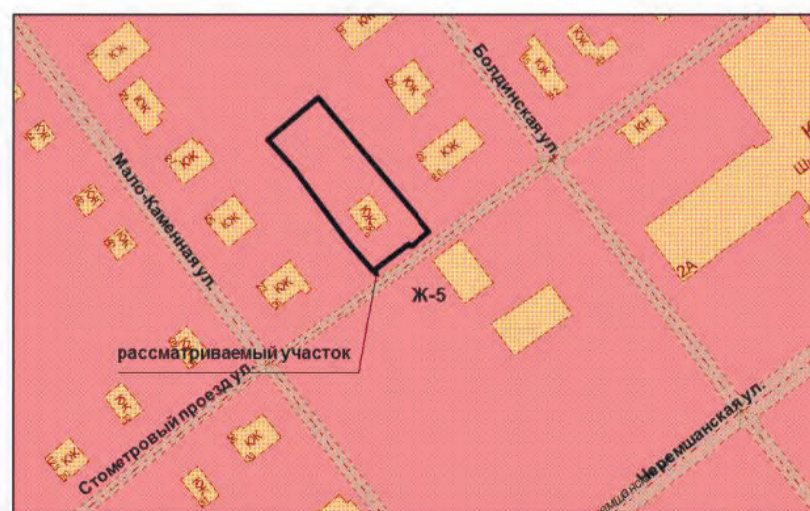
28. Земельный участок площадью 3534 кв. м по адресу: Третья просека, с кадастровым номером 63:01:0637004:772 в Октябрьском районе  
Изменение частей зон Р-3 и Р-5 на зону Ж-1



32. Земельный участок площадью 1193 кв. м по адресам: Линия 5 (Барбошина поляна), участок 47-А; Барбошина поляна, линия 5, дом 47 с кадастровыми номерами 63:01:0703007:665, 63:01:0208003:911 в Промышленном районе  
Изменение частей зон Р-2 и Р-5 на зону Ж-1



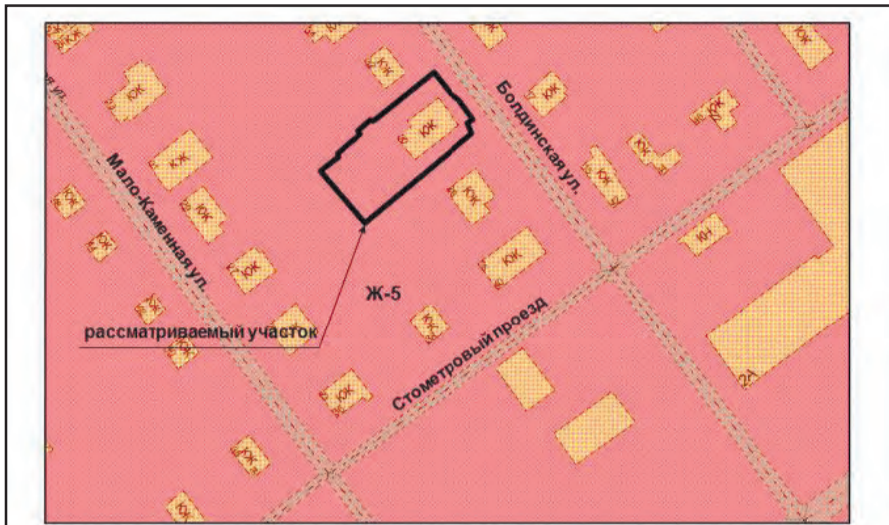
29. Земельный участок площадью 42 кв. м по адресу: Просека 3, с кадастровым номером 63:01:0637004:688 в Октябрьском районе  
Изменение частей зон Р-3 и Р-5 на зону Ж-1



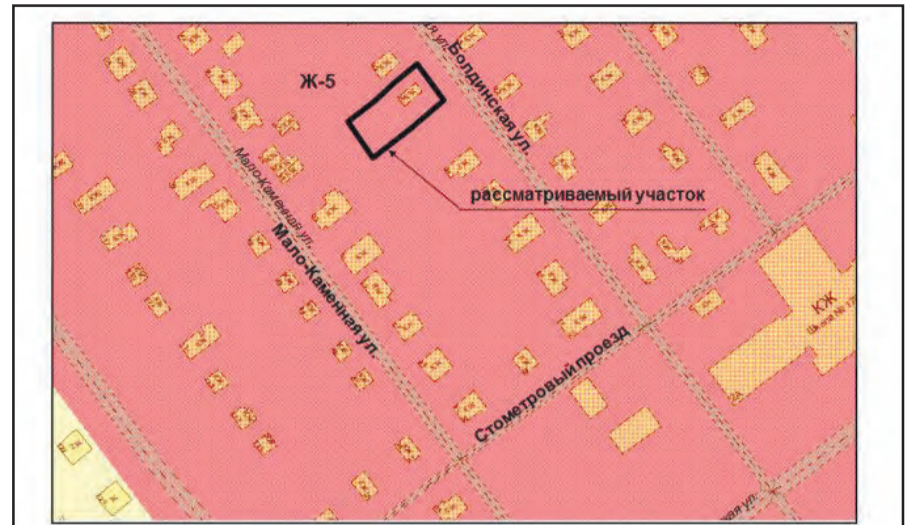
33. Земельный участок площадью 744,1 кв. м по адресу: ул. Стометровый проезд, участок №38 (старый № 83) с кадастровым номером 63:01:0718001:596 в Промышленном районе  
Изменение части зоны Ж-5 на зону Ж-1



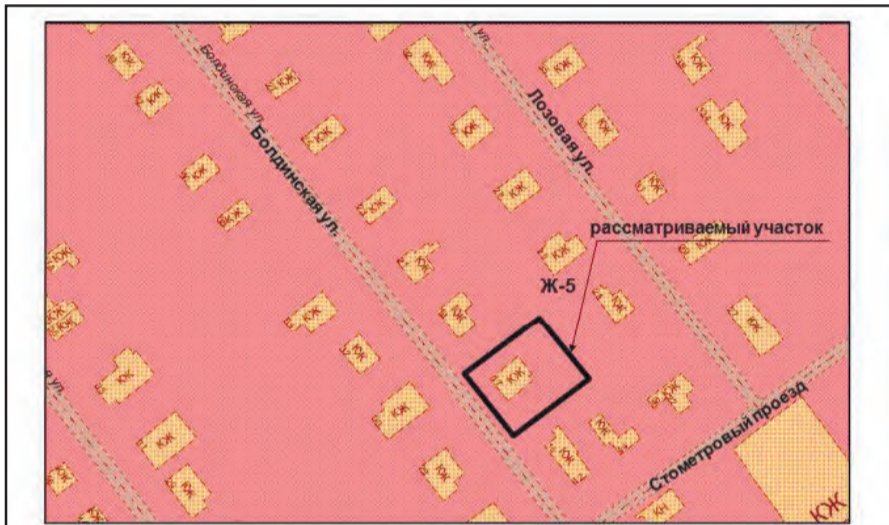
## Официальное опубликование



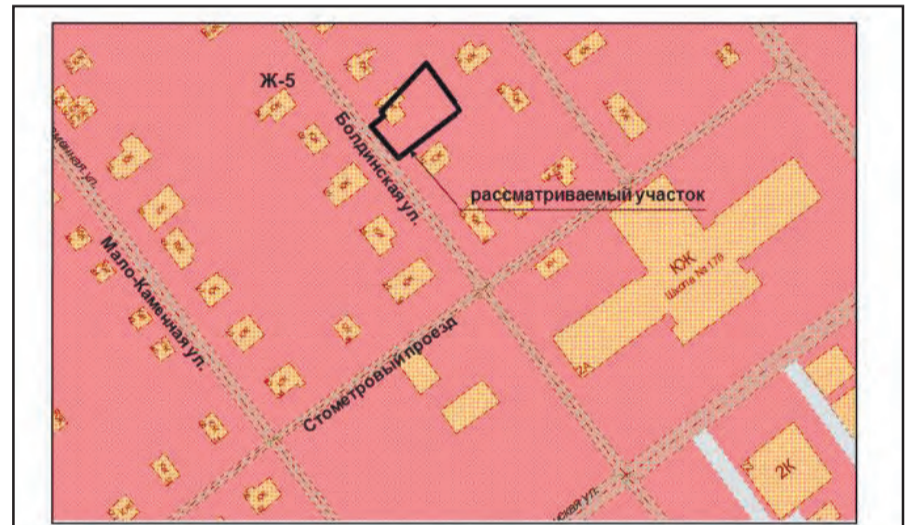
34. Земельный участок площадью 597 кв. м по адресу: ул. Болдинская, участок № 40 с кадастровым номером 63:01:0701002:584 в Промышленном районе  
Изменение части зоны Ж-5 на зону Ж-1



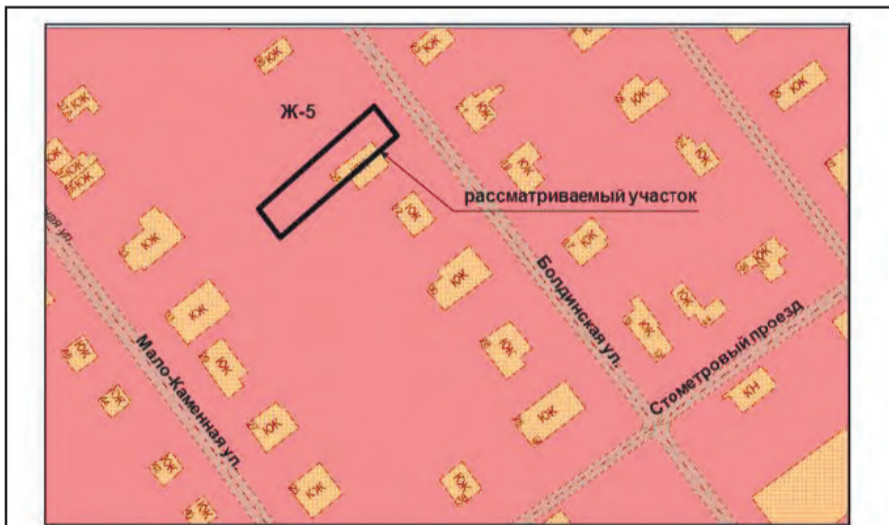
38. Земельный участок площадью 597 кв. м по адресу: ул. Болдинская, д. 38, с кадастровым номером 63:01:0718001:628 в Промышленном районе  
Изменение части зоны Ж-5 на зону Ж-1



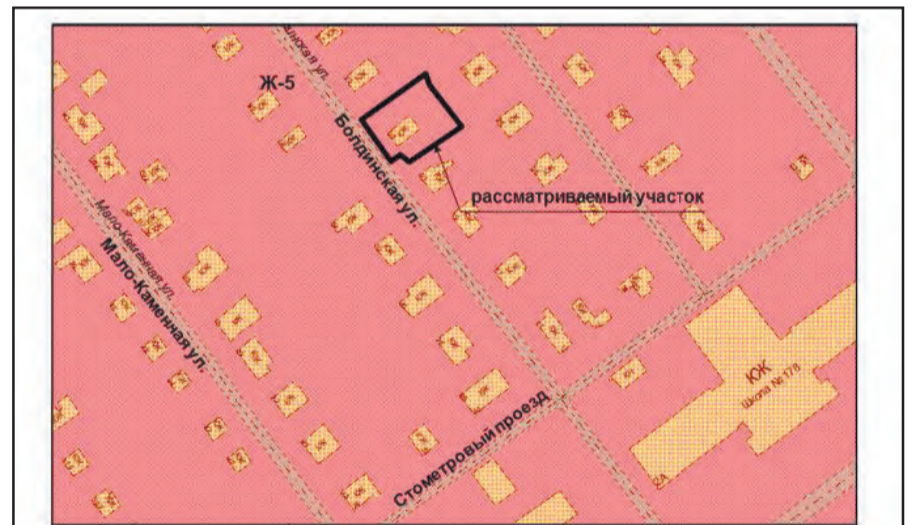
35. Земельный участок площадью 605 кв. м по адресу: ул. Болдинская, участок № 17 с кадастровым номером 63:01:0718001:1276 в Промышленном районе  
Изменение части зоны Ж-5 на зону Ж-1



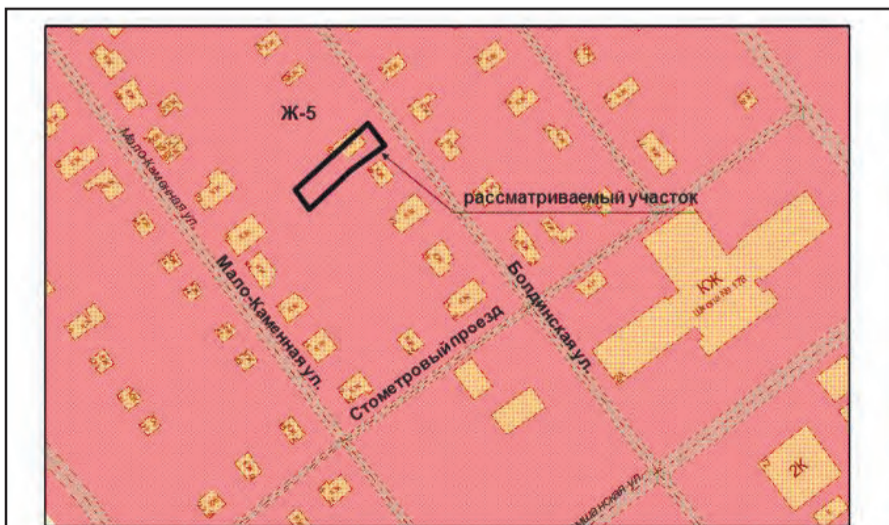
39. Земельный участок площадью 434 кв. м по адресу: ул. Болдинская, д. 19, с кадастровым номером 63:01:0718001:1213 в Промышленном районе  
Изменение части зоны Ж-5 на зону Ж-1



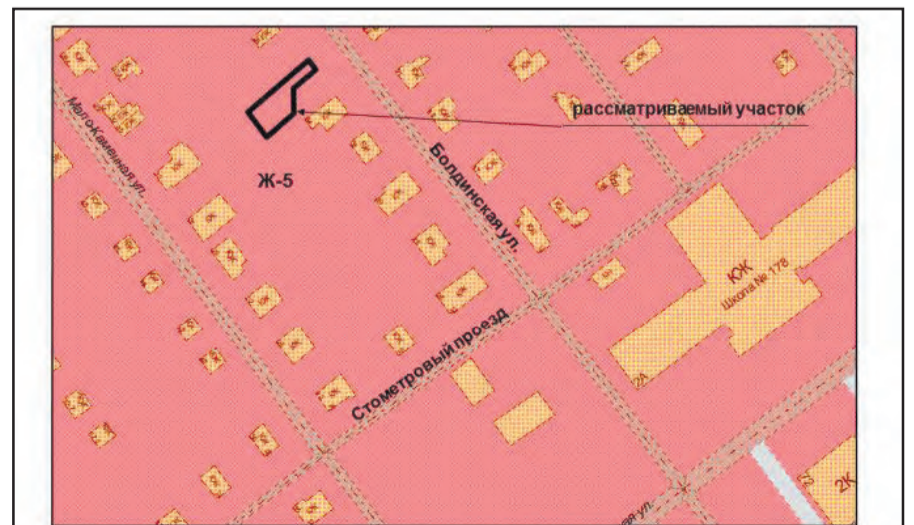
36. Земельный участок площадью 349 кв. м по адресу: ул. Болдинская, с кадастровым номером 63:01:0718001:1332 в Промышленном районе  
Изменение части зоны Ж-5 на зону Ж-1



40. Земельный участок площадью 560 кв. м по адресу: ул. Болдинская, участок №23, с кадастровым номером 63:01:0703002:1462 в Промышленном районе  
Изменение части зоны Ж-5 на зону Ж-1



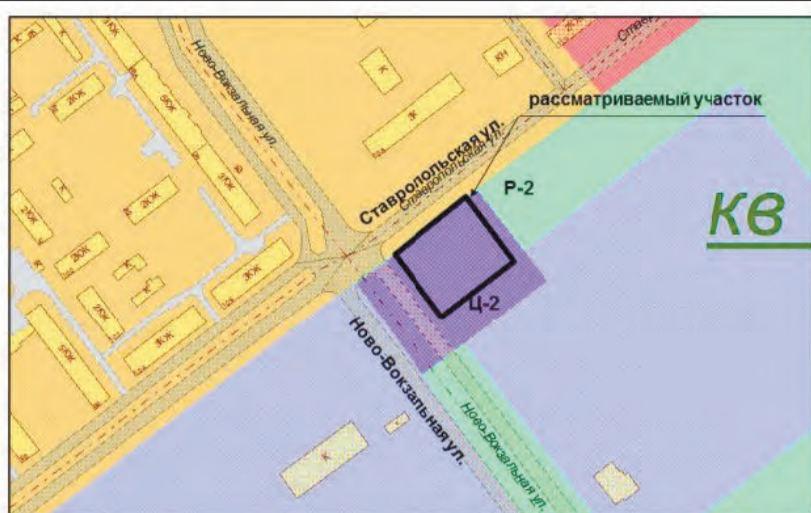
37. Земельный участок площадью 334 кв. м по адресу: ул. Болдинская, с кадастровым номером 63:01:0718001:1333 в Промышленном районе  
Изменение части зоны Ж-5 на зону Ж-1



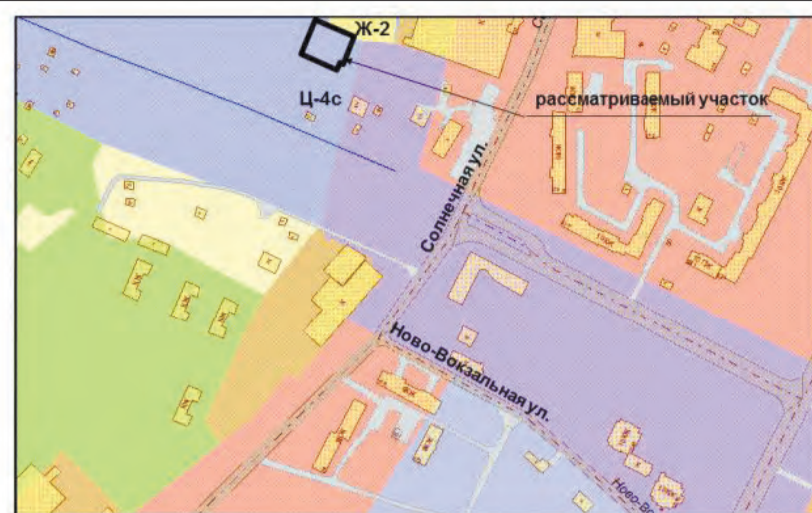
41. Земельный участок площадью 169 кв. м по адресу: улица Болдинская, участок № 36 «А», № 36 «Б», № 36 «В» с кадастровыми номерами 63:01:0718001:1234, 63:01:0718001:1233, 63:01:0718001:1232 в Промышленном районе  
Изменение части зоны Ж-5 на зону Ж-1



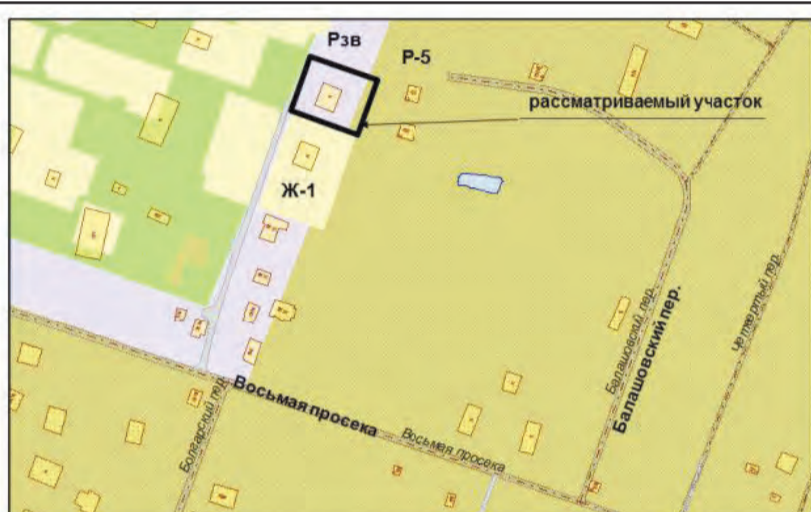
# Официальное опубликование



42. Земельный участок площадью 2538 кв. м по адресу: ул. Ставропольская, с кадастровым номером 63:01:0722003:519 в Промышленном районе  
Изменение частей зон Ц-2 и Р-2 на зону Ц-5к



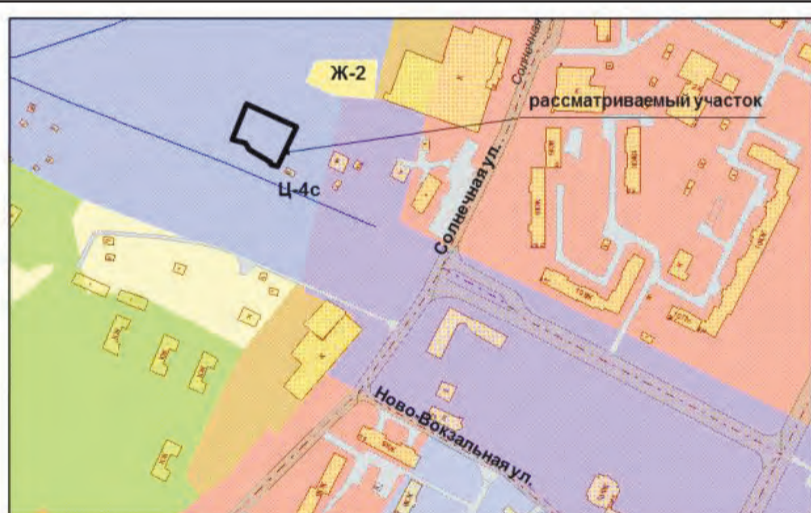
46. Земельный участок площадью 942 кв. м по адресу: ул. Солнечная, д. 306 корп. 5 в Промышленном районе  
Изменение части зоны Ц-4с на зону Ж-2



43. Земельный участок площадью 1784,3 кв. м по адресу: Барбошина поляна, Просека 8 с кадастровым номером 63:01:0702002:43 в Промышленном районе  
Изменение частей зон Р-5 и Р-3в на зону Ж-1



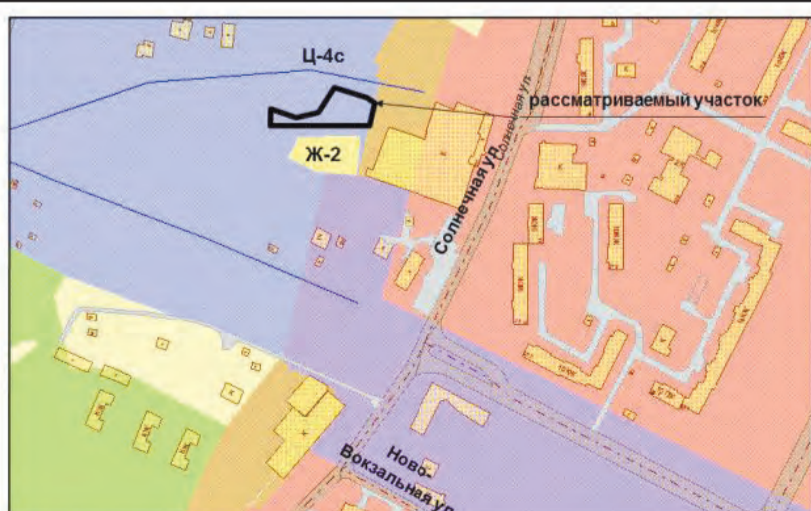
47. Земельный участок площадью 1287 кв. м по адресу: пос. Дома ЭМО, ул. Третья, участок № 9 в Промышленном районе  
Изменение части зоны Р-3 на зону Ж-1



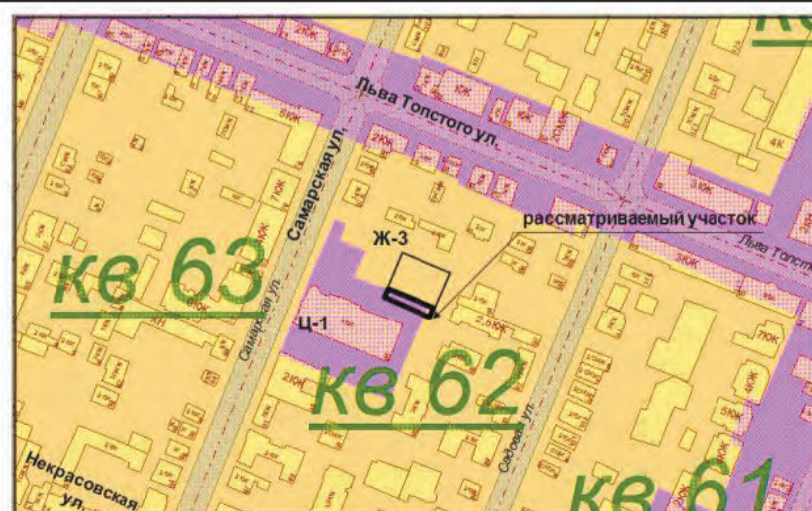
44. Земельный участок площадью 1287 кв. м по адресу: ул. Солнечная, д. 30А корпус 2 в Промышленном районе  
Изменение части зоны Ц-4с на зону Ж-2



48. Земельный участок площадью 18635,5 кв. м по адресу: Московское шоссе, 163 А, 163 «Б» в Промышленном районе  
Изменение частей зон Ж-4, Ц-3, Р-2 и Ц-4с на зону Ц-2



45. Земельный участок площадью 1152 кв. м по адресу: ул. Солнечная, д. 30 Б корп. 10 в Промышленном районе  
Изменение части зоны Ц-4с на зону Ж-2



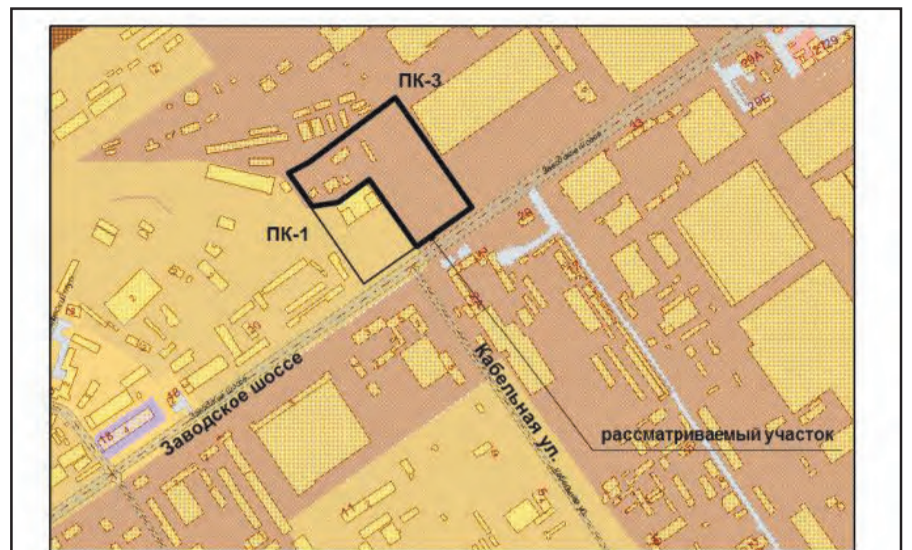
49. Земельный участок площадью 65,1 кв. м по адресу: ул. Самарская в Самарском районе  
Изменение части зоны Ц-1 на зону Ж-3



# Официальное опубликование



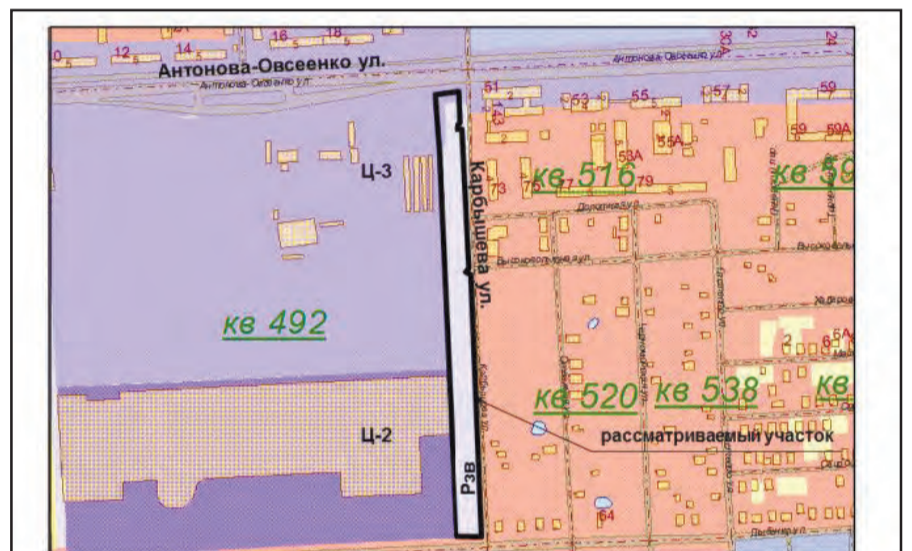
50. Земельные участки площадью 8556,4 кв. м по адресу: ул. Коленчатая, 41 в Советском районе  
Изменение части зоны Ж-1 на зону ПК-1



52. Земельный участок площадью 32431,9 кв. м по адресу: ул. Калинина, с кадастровым номером 63:01:0925007:727 в Советском районе  
Изменение части зоны ПК-3 на зону ПК-1



51. Земельный участок площадью 1763,4 кв. м по адресу: ул. Антонова-Овсенко, с кадастровым номером 63:01:0901004:1871 в Советском районе  
Изменение части зоны Ц-3 на зону Ж-4



53. Земельный участок площадью 21334 кв. м по адресу: в границах улиц Ивана Булкина, Антонова-Овсенко, Карбышева, Дыбенко в Советском районе  
Изменение частей зон Рзв и Ц-3 на зону Ц-2

ПРИЛОЖЕНИЕ № 2  
к постановлению  
Администрации городского округа Самара  
от 24.10.2017 №933

График проведения публичных слушаний по проекту о внесении изменений в Правила застройки и землепользования в городе Самаре, утвержденные постановлением Самарской Городской Думы от 26.04.2001 № 61, на октябрь – декабрь 2017 года

№ п/п	Наименование объекта	Дата публикации	Срок приема мнений (отзывов) жителей городского округа Самара, предложений и замечаний	Размещение экспозиции	Дата опубликования заключения
<b>Железнодорожный район</b>					
1.	Земельный участок площадью 539 кв.м для использования под многоэтажное жилищное строительство по адресу: пер. Ново-Оренбургский, д. 12. Изменение части зоны ПК-2 (зона предприятий и складов III класса вредности (санитарно-защитные зоны – до 300 м)) на зону Ж-4 (зона застройки многоквартирными жилыми домами)	26.10.2017	с 26.10.2017 до 20.12.2017	ул. Галактионовская, 132, Департамент градостроительства городского округа Самара	28.12.2017
2.	Земельный участок площадью 436 кв.м для использования под деловое управление по адресу: ул. Неверова, д. 158. Изменение части полосы отвода железной дороги на зону ПК-1 (зона предприятий и складов V-IV классов вредности (санитарно-защитные зоны – до 100 м))	26.10.2017	с 26.10.2017 до 20.12.2017	ул. Галактионовская, 132, Департамент градостроительства городского округа Самара	28.12.2017
3.	Земельный участок площадью 8122 кв.м для использования под склады по адресу: поселок Шмидта, улица Неверова, 150 А. Изменение части полосы отвода железной дороги на зону ПК-1 (зона предприятий и складов V-IV классов вредности (санитарно-защитные зоны – до 100 м))	26.10.2017	с 26.10.2017 до 20.12.2017	ул. Галактионовская, 132, Департамент градостроительства городского округа Самара	28.12.2017
<b>Кировский район</b>					
1.	Земельный участок площадью 160 кв.м для использования под магазин по адресу: ул. Стара Загора, с кадастровым номером 63:01:0217003:6254. Изменение части зоны П-2 (зона парков, бульваров, набережных) на зону Ц-2 (общественно-деловая зона городского значения)	26.10.2017	с 26.10.2017 до 20.12.2017	ул. Галактионовская, 132, Департамент градостроительства городского округа Самара	28.12.2017
2.	Земельный участок площадью 646,6 кв.м для использования под жилой дом по адресу: пос. Яблонька, ул. Засыпная, участок № 65 с кадастровым номером 63:01:0215003:623. Изменение части зоны ПК-1 (зона предприятий и складов V-IV классов вредности (санитарно-защитные зоны – до 100 м)) на зону Ж-1 (зона застройки индивидуальными жилыми домами)	26.10.2017	с 26.10.2017 до 20.12.2017	ул. Галактионовская, 132, Департамент градостроительства городского округа Самара	28.12.2017
3.	Земельный участок площадью 3593 кв.м для использования под объекты торговли по адресу: 16 км Московского шоссе, участок № 1/2 с кадастровым номером 63:01:0219001:528. Изменение части зоны П-3 (зона природных ландшафтов) на зону Ц-2 (общественно-деловая зона городского значения)	26.10.2017	с 26.10.2017 до 20.12.2017	ул. Галактионовская, 132, Департамент градостроительства городского округа Самара	28.12.2017
4.	Земельный участок площадью 806 кв.м для использования под объекты торговли по адресу: 16 км Московского шоссе, с кадастровым номером 63:01:0219001:546. Изменение части зоны П-3 (зона природных ландшафтов) на зону Ц-2 (общественно-деловая зона городского значения)	26.10.2017	с 26.10.2017 до 20.12.2017	ул. Галактионовская, 132, Департамент градостроительства городского округа Самара	28.12.2017
5.	Земельный участок площадью 765 кв.м для использования под индивидуальное жилищное строительство по адресу: Барбошина поляна, линия 12, с кадастровым номером 63:01:0208002:2091. Изменение части зоны П-4 (зона особо охраняемых природных территорий) на зону Ж-1 (зона застройки индивидуальными жилыми домами)	26.10.2017	с 26.10.2017 до 20.12.2017	ул. Галактионовская, 132, Департамент градостроительства городского округа Самара	28.12.2017

Исполняющий обязанности  
руководителя Департамента градостроительства  
городского округа Самара Е.Ю.Бондаренко

6.	Земельный участок площадью 473 кв.м для использования под индивидуальное жилищное строительство по адресу: Барбошина поляна, линия 12, с кадастровым номером 63:01:0208002:2092. Изменение части зоны П-4 (зона особо охраняемых природных территорий) на зону Ж-1 (зона застройки индивидуальными жилыми домами)	26.10.2017	с 26.10.2017 до 20.12.2017	ул. Галактионовская, 132, Департамент градостроительства городского округа Самара	28.12.2017
7.	Земельный участок площадью 709 кв.м для использования под индивидуальное жилищное строительство по адресу: Барбошина поляна, Девятая линия, участок 59 А с кадастровым номером 63:01:0208002:1197. Изменение части зоны П-4 (зона особо охраняемых природных территорий) на зону Ж-1 (зона застройки индивидуальными жилыми домами)	26.10.2017	с 26.10.2017 до 20.12.2017	ул. Галактионовская, 132, Департамент градостроительства городского округа Самара	28.12.2017
8.	Земельный участок площадью 900 кв.м для использования под индивидуальное жилищное строительство по адресу: Барбошина поляна, 9 просека, участок 15-Б с кадастровым номером 63:01:0208002:1232. Изменение части зоны П-4 (зона особо охраняемых природных территорий) на зону Ж-1 (зона застройки индивидуальными жилыми домами)	26.10.2017	с 26.10.2017 до 20.12.2017	ул. Галактионовская, 132, Департамент градостроительства городского округа Самара	28.12.2017
9.	Земельный участок площадью 755,5 кв.м для использования под малоэтажную многоквартирную жилую застройку по адресу: Барбошина поляна, 11 линия, участок № 14-А с кадастровым номером 63:01:0208003:1067. Изменение части зоны П-5 (зона садово-дачных участков и коллективных садов) на зону Ж-2 (зона застройки малоэтажными жилыми домами)	26.10.2017	с 26.10.2017 до 20.12.2017	ул. Галактионовская, 132, Департамент градостроительства городского округа Самара	28.12.2017
10.	Земельный участок площадью 1041 кв.м для использования под малоэтажную многоквартирную жилую застройку по адресу: Барбошина поляна, Двенадцатая линия, участок б/н с кадастровым номером 63:01:0000000:536. Изменение части зоны П-5 (зона садово-дачных участков и коллективных садов) на зону Ж-2 (зона застройки малоэтажными жилыми домами)	26.10.2017	с 26.10.2017 до 20.12.2017	ул. Галактионовская, 132, Департамент градостроительства городского округа Самара	28.12.2017
11.	Земельный участок площадью 1158 кв.м для использования под малоэтажную многоквартирную жилую застройку по адресу: Барбошина поляна, линия 11, уч. 4 «а» с кадастровым номером 63:01:0208002:1081. Изменение частей зон П-5 (зона садово-дачных участков и коллективных садов) и Рзв (резервные территории) на зону Ж-2 (зона застройки малоэтажными жилыми домами)	26.10.2017	с 26.10.2017 до 20.12.2017	ул. Галактионовская, 132, Департамент градостроительства городского округа Самара	28.12.2017
12.	Земельный участок площадью 1298 кв.м для использования под малоэтажную многоквартирную жилую застройку по адресу: Барбошина поляна, ул. Ольховская, участок № 1 с кадастровым номером 63:01:0208003:1141. Изменение частей зон П-5 (зона садово-дачных участков и коллективных садов), Рзв (резервные территории) и зона не установлена на зону Ж-2 (зона застройки малоэтажными жилыми домами) и установление зоны Ж-2	26.10.2017	с 26.10.2017 до 20.12.2017	ул. Галактионовская, 132, Департамент градостроительства городского округа Самара	28.12.2017
13.	Земельный участок площадью 574,4 кв.м для использования под малоэтажную многоквартирную жилую застройку по адресу: Барбошина поляна, 11 линия, участок № 6 а с кадастровым номером 63:01:0208003:1055. Изменение частей зон П-5 (зона садово-дачных участков и коллективных садов), Рзв (резервные территории) и зона не установлена на зону Ж-2 (зона застройки малоэтажными жилыми домами) и установление зоны Ж-2	26.10.2017	с 26.10.2017 до 20.12.2017	ул. Галактионовская, 132, Департамент градостроительства городского округа Самара	28.12.2017
14.	Земельный участок площадью 838 кв.м для использования под малоэтажную многоквартирную жилую застройку по адресу: Барбошина поляна, 11-я линия, участок 6 с кадастровым номером 63:01:0208003:1136. Изменение части зоны Рзв (резервные территории) на зону Ж-2 (зона застройки малоэтажными жилыми домами)	26.10.2017	с 26.10.2017 до 20.12.2017	ул. Галактионовская, 132, Департамент градостроительства городского округа Самара	28.12.2017



# Официальное опубликование

Красноглинский район					
1.	Земельный участок площадью 554 кв.м для использования под индивидуальное жилищное строительство по адресу: Мехзавод «Озерки». Изменение части зоны Р-3 (зона природных ландшафтов) на зону Ж-1 (зона застройки индивидуальными жилыми домами)	26.10.2017	с 26.10.2017 до 20.12.2017	ул. Галактионовская, 132, Департамент градостроительства городского округа Самара	28.12.2017
2.	Земельный участок площадью 224 кв.м для использования под индивидуальное жилищное строительство по адресу: п. Горелый Хутор, участок № 21 с кадастровым номером 63:17:2502021:0025. Установление зоны Ж-1 (зона застройки индивидуальными жилыми домами)	26.10.2017	с 26.10.2017 до 20.12.2017	ул. Галактионовская, 132, Департамент градостроительства городского округа Самара	28.12.2017
3.	Земельный участок площадью 206466 кв.м для использования под садоводство по адресу: Красноглинский р-он, кадастровые кварталы: 63:01:0324001, 63:01:0323004. Изменение части зоны Р-3 (зона природных ландшафтов) на зону Ж-1 (зона застройки индивидуальными жилыми домами)	26.10.2017	с 26.10.2017 до 20.12.2017	ул. Галактионовская, 132, Департамент градостроительства городского округа Самара	28.12.2017
Куйбышевский район					
1.	Земельный участок площадью 26721 кв.м для использования под туристическое обслуживание по адресу: КСП «Волгарь», с кадастровым номером 63:01:0410007:2518. Изменение частей зон Ж-1 (зона застройки индивидуальными жилыми домами), Р-3 (зона природных ландшафтов) и Рзв (резервные территории) на зону Р-1 (зона центра рекреационных территорий)	26.10.2017	с 26.10.2017 до 20.12.2017	ул. Галактионовская, 132, Департамент градостроительства городского округа Самара	28.12.2017
2.	Земельный участок площадью 84726 кв.м для использования под туристическое обслуживание по адресу: КСП «Волгарь», с кадастровым номером 63:01:0410007:2522. Изменение частей зон Ж-1 (зона застройки индивидуальными жилыми домами), Р-3 (зона природных ландшафтов) и полосы отвода железной дороги на зону Р-1 (зона центра рекреационных территорий)	26.10.2017	с 26.10.2017 до 20.12.2017	ул. Галактионовская, 132, Департамент градостроительства городского округа Самара	28.12.2017
3.	Земельный участок площадью 46538 кв.м для использования под объекты торговли (торговые центры, торгово-развлекательные центры (комплексы)) по адресу: Куйбышевский район, КСП «Волгарь», с кадастровым номером 63:01:0410007:1396. Изменение частей зон Ж-4 (зона застройки многоквартирными жилыми домами), Р-3 (зона природных ландшафтов) и Р-4 (зона особо охраняемых природных территорий) на зону Ц-2 (общественно-деловая зона городского значения)	26.10.2017	с 26.10.2017 до 20.12.2017	ул. Галактионовская, 132, Департамент градостроительства городского округа Самара	28.12.2017
4.	Земельный участок площадью 80131,5 кв.м для использования под земельные участки (территории) общего пользования по адресу: в границах улиц Саратовской, Тамбовской, Хасановской, Саратовского переулка. Изменение частей зон Ж-1 (зона застройки индивидуальными жилыми домами), Ж-4 (зона застройки многоквартирными жилыми домами) и ПК-1 (зона предприятий и складов V-IV классов вредности (санитарно-защитные зоны – до 100 м)) на зону Р-2 (зона парков, бульваров, набережных)	26.10.2017	с 26.10.2017 до 20.12.2017	ул. Галактионовская, 132, Департамент градостроительства городского округа Самара	28.12.2017
5.	Земельные участки площадью 500 кв.м для использования под садоводство по адресу: СДТ «Дубки», с/з «Волгарь», участок 100 с кадастровыми номерами 63:01:0410007:729, 63:01:0410008:636. Изменение частей зон Ж-1 (зона застройки индивидуальными жилыми домами) и Рзв (резервные территории) на зону Р-5 (зона садово-дачных участков и коллективных садов)	26.10.2017	с 26.10.2017 до 20.12.2017	ул. Галактионовская, 132, Департамент градостроительства городского округа Самара	28.12.2017
Октябрьский район					
1.	Земельный участок площадью 109,7 кв.м для использования под магазины по адресу: проспект Карла Маркса/ул. Революционная/Московское шоссе. Изменение части зон ПК-1 (зона предприятий и складов V-IV классов вредности (санитарно-защитные зоны – до 100 м)) на зону Ц-2 (общественно-деловая зона городского значения)	26.10.2017	с 26.10.2017 до 20.12.2017	ул. Галактионовская, 132, Департамент градостроительства городского округа Самара	28.12.2017
2.	Земельный участок площадью 445 кв.м для использования под индивидуальное жилищное строительство по адресу: ул. Днепропетровская, дом 3, с кадастровыми номерами 63:01:000000:9971, 63:01:0634009:800. Изменение части зоны Ж-5 (зона жилой застройки иных видов) на зону Ж-1 (зона застройки индивидуальными жилыми домами)	26.10.2017	с 26.10.2017 до 20.12.2017	ул. Галактионовская, 132, Департамент градостроительства городского округа Самара	28.12.2017
3.	Земельный участок площадью 3534 кв.м для использования под индивидуальный жилой дом по адресу: Третья просека, с кадастровым номером 63:01:0637004:772. Изменение частей зон Р-5 (зона садово-дачных участков и коллективных садов) и зон Р-3 (зона природных ландшафтов) на зону Ж-1 (зона застройки индивидуальными жилыми домами)	26.10.2017	с 26.10.2017 до 20.12.2017	ул. Галактионовская, 132, Департамент градостроительства городского округа Самара	28.12.2017
4.	Земельный участок площадью 42 кв.м для использования под коммунальное обслуживание по адресу: Просека 3, с кадастровым номером 63:01:0637004:688. Изменение частей зон Р-5 (зона садово-дачных участков и коллективных садов) и зон Р-3 (зона природных ландшафтов) на зону Ж-1 (зона застройки индивидуальными жилыми домами)	26.10.2017	с 26.10.2017 до 20.12.2017	ул. Галактионовская, 132, Департамент градостроительства городского округа Самара	28.12.2017
Промышленный район					
1.	Земельный участок площадью 298 кв.м для использования под индивидуальное жилищное строительство по адресу: улица Ольховская, участок 6 «Б» с кадастровым номером 63:01:0702004:643. Изменение части зоны Р-2 (зона парков, бульваров, набережных) на зону Ж-1 (зона застройки индивидуальными жилыми домами)	26.10.2017	с 26.10.2017 до 20.12.2017	ул. Галактионовская, 132, Департамент градостроительства городского округа Самара	28.12.2017
2.	Земельный участок площадью 585 кв.м для использования под индивидуальное жилищное строительство по адресу: Барбошина поляна, Просека 9, участок 18 с кадастровым номером 63:01:0702004:741. Изменение части зоны Р-2 (зона парков, бульваров, набережных) на зону Ж-1 (зона застройки индивидуальными жилыми домами)	26.10.2017	с 26.10.2017 до 20.12.2017	ул. Галактионовская, 132, Департамент градостроительства городского округа Самара	28.12.2017
3.	Земельный участок площадью 1193 кв.м для использования под индивидуальное жилищное строительство по адресам: Линия 5 (Барбошина поляна), участок 47-А; Барбошина поляна, линия 5, дом 47 с кадастровыми номерами 63:01:0703007:665, 63:01:0208003:911. Изменение частей зон Р-5 (зона садово-дачных участков и коллективных садов) и Р-2 (зона парков, бульваров, набережных) на зону Ж-1 (зона застройки индивидуальными жилыми домами)	26.10.2017	с 26.10.2017 до 20.12.2017	ул. Галактионовская, 132, Департамент градостроительства городского округа Самара	28.12.2017
4.	Земельный участок площадью 744,1 кв.м для использования под индивидуальное жилищное строительство по адресу: ул. Стометровый проезд, участок № 38 (старый № 83) с кадастровым номером 63:01:0718001:596. Изменение части зоны Ж-5 (зона жилой застройки иных видов) на зону Ж-1 (зона застройки индивидуальными жилыми домами)	26.10.2017	с 26.10.2017 до 20.12.2017	ул. Галактионовская, 132, Департамент градостроительства городского округа Самара	28.12.2017
5.	Земельный участок площадью 597 кв.м для использования под индивидуальное жилищное строительство по адресу: ул. Болдинская, участок № 40 с кадастровым номером 63:01:0701002:584. Изменение части зоны Ж-5 (зона жилой застройки иных видов) на зону Ж-1 (зона застройки индивидуальными жилыми домами)	26.10.2017	с 26.10.2017 до 20.12.2017	ул. Галактионовская, 132, Департамент градостроительства городского округа Самара	28.12.2017
6.	Земельный участок площадью 605 кв.м для использования под индивидуальное жилищное строительство по адресу: ул. Болдинская, участок № 17 с кадастровым номером 63:01:0718001:1276. Изменение части зоны Ж-5 (зона жилой застройки иных видов) на зону Ж-1 (зона застройки индивидуальными жилыми домами)	26.10.2017	с 26.10.2017 до 20.12.2017	ул. Галактионовская, 132, Департамент градостроительства городского округа Самара	28.12.2017

7.	Земельный участок площадью 349 кв.м для использования под индивидуальное жилищное строительство по адресу: ул. Болдинская, с кадастровым номером 63:01:0718001:1332. Изменение части зоны Ж-5 (зона жилой застройки иных видов) на зону Ж-1 (зона застройки индивидуальными жилыми домами)	26.10.2017	с 26.10.2017 до 20.12.2017	ул. Галактионовская, 132, Департамент градостроительства городского округа Самара	28.12.2017
8.	Земельный участок площадью 334 кв.м для использования под индивидуальное жилищное строительство по адресу: ул. Болдинская, с кадастровым номером 63:01:0718001:1333. Изменение части зоны Ж-5 (зона жилой застройки иных видов) на зону Ж-1 (зона застройки индивидуальными жилыми домами)	26.10.2017	с 26.10.2017 до 20.12.2017	ул. Галактионовская, 132, Департамент градостроительства городского округа Самара	28.12.2017
9.	Земельный участок площадью 597 кв.м для использования под индивидуальное жилищное строительство по адресу: ул. Болдинская, д. 38, с кадастровым номером 63:01:0718001:628. Изменение части зоны Ж-5 (зона жилой застройки иных видов) на зону Ж-1 (зона застройки индивидуальными жилыми домами)	26.10.2017	с 26.10.2017 до 20.12.2017	ул. Галактионовская, 132, Департамент градостроительства городского округа Самара	28.12.2017
10.	Земельный участок площадью 434 кв.м для использования под индивидуальное жилищное строительство по адресу: ул. Болдинская, д. 19, с кадастровым номером 63:01:0718001:1213. Изменение части зоны Ж-5 (зона жилой застройки иных видов) на зону Ж-1 (зона застройки индивидуальными жилыми домами)	26.10.2017	с 26.10.2017 до 20.12.2017	ул. Галактионовская, 132, Департамент градостроительства городского округа Самара	28.12.2017
11.	Земельный участок площадью 560 кв.м для использования под индивидуальное жилищное строительство по адресу: ул. Болдинская, участок № 23 с кадастровым номером 63:01:0703002:1462. Изменение части зоны Ж-5 (зона жилой застройки иных видов) на зону Ж-1 (зона застройки индивидуальными жилыми домами)	26.10.2017	с 26.10.2017 до 20.12.2017	ул. Галактионовская, 132, Департамент градостроительства городского округа Самара	28.12.2017
12.	Земельный участок площадью 169 кв.м для использования под индивидуальное жилищное строительство по адресу: улица Болдинская, участок № 36 «А», № 36 «Б», № 36 «В» с кадастровыми номерами 63:01:0718001:1234, 63:01:0718001:1233, 63:01:0718001:1232. Изменение части зоны Ж-5 (зона жилой застройки иных видов) на зону Ж-1 (зона застройки индивидуальными жилыми домами)	26.10.2017	с 26.10.2017 до 20.12.2017	ул. Галактионовская, 132, Департамент градостроительства городского округа Самара	28.12.2017
13.	Земельный участок площадью 2538 кв.м для использования под религиозное использование по адресу: ул. Ставропольская, с кадастровым номером 63:01:0722003:519. Изменение частей зон Ц-2 (общественно-деловая зона городского значения) и Р-2 (зона парков, бульваров, набережных) на зону Ц-5к (общественно-деловая зона для размещения объектов, связанных с управлением культуры)	26.10.2017	с 26.10.2017 до 20.12.2017	ул. Галактионовская, 132, Департамент градостроительства городского округа Самара	28.12.2017
14.	Земельный участок площадью 1784,3 кв.м для использования под индивидуальный жилой дом по адресу: Барбошина поляна, Просека 8, с кадастровым номером 63:01:0702002:43. Изменение частей зон Р-5 (зона садово-дачных участков и коллективных садов) и Рзв (резервные территории) на зону Ж-1 (зона застройки индивидуальными жилыми домами)	26.10.2017	с 26.10.2017 до 20.12.2017	ул. Галактионовская, 132, Департамент градостроительства городского округа Самара	28.12.2017
15.	Земельный участок площадью 1287 кв.м для использования под индивидуальный жилой дом по адресу: ул. Солнечная, д. 30 А корпус 2. Изменение части зоны Ц-4с (общественно-деловая зона для размещения объектов спортивно-зрелищного назначения) на зону Ж-2 (зона застройки малоэтажными жилыми домами)	26.10.2017	с 26.10.2017 до 20.12.2017	ул. Галактионовская, 132, Департамент градостроительства городского округа Самара	28.12.2017
16.	Земельный участок площадью 1152 кв.м для использования под индивидуальный жилой дом по адресу: ул. Солнечная, д. 30 Б корпус 10. Изменение части зоны Ц-4с (общественно-деловая зона для размещения объектов спортивно-зрелищного назначения) на зону Ж-2 (зона застройки малоэтажными жилыми домами)	26.10.2017	с 26.10.2017 до 20.12.2017	ул. Галактионовская, 132, Департамент градостроительства городского округа Самара	28.12.2017
17.	Земельный участок площадью 942 кв.м для использования под индивидуальный жилой дом по адресу: ул. Солнечная, д. 30 Б корпус 5. Изменение части зоны Ц-4с (общественно-деловая зона для размещения объектов спортивно-зрелищного назначения) на зону Ж-2 (зона застройки малоэтажными жилыми домами)	26.10.2017	с 26.10.2017 до 20.12.2017	ул. Галактионовская, 132, Департамент градостроительства городского округа Самара	28.12.2017
18.	Земельный участок площадью 1287 кв.м для использования под индивидуальный жилой дом по адресу: пос. Дома ЭМО, ул. Третья, участок № 9. Изменение части зоны Р-3 (зона природных ландшафтов) на зону Ж-1 (зона застройки индивидуальными жилыми домами)	26.10.2017	с 26.10.2017 до 20.12.2017	ул. Галактионовская, 132, Департамент градостроительства городского округа Самара	28.12.2017
19.	Земельный участок площадью 18635,5 кв.м для использования под объекты торговли по адресу: Московское шоссе, 163 А, 163 «Б». Изменение частей зон Ж-4 (зона застройки многоквартирными жилыми домами), Ц-3 (общественно-деловая зона районного значения), Ц-4с (общественно-деловая зона для размещения объектов спортивно-зрелищного назначения) и Р-2 (зона парков, бульваров, набережных) на зону Ц-2 (общественно-деловая зона городского значения)	26.10.2017	с 26.10.2017 до 20.12.2017	ул. Галактионовская, 132, Департамент градостроительства городского округа Самара	28.12.2017
Самарский район					
1.	Земельный участок площадью 65,1 кв.м для использования под среднеэтажный жилой дом по адресу: ул. Самарская. Изменение части зоны Ц-1 (общественно-деловая зона в границах исторической части города) на зону Ж-3 (зона застройки среднеэтажными жилыми домами)	26.10.2017	с 26.10.2017 до 20.12.2017	ул. Галактионовская, 132, Департамент градостроительства городского округа Самара	28.12.2017
Советский район					
1.	Земельные участки площадью 8556,4 кв.м для использования под склады по адресу: ул. Коленчатая, 41. Изменение части зоны Ж-1 (зона застройки индивидуальными жилыми домами) на зону ПК-1 (зона предприятий и складов V-IV классов вредности (санитарно-защитные зоны – до 100 м))	26.10.2017	с 26.10.2017 до 20.12.2017	ул. Галактионовская, 132, Департамент градостроительства городского округа Самара	28.12.2017
2.	Земельный участок площадью 1763,4 кв.м для использования под многоэтажную жилую застройку (высотную застройку) по адресу: ул. Антонова-Овсеенко, с кадастровым номером 63:01:0901004:1871. Изменение части зоны Ц-3 (общественно-деловая зона районного значения) на зону Ж-4 (зона застройки многоквартирными жилыми домами)	26.10.2017	с 26.10.2017 до 20.12.2017	ул. Галактионовская, 132, Департамент градостроительства городского округа Самара	28.12.2017
3.	Земельный участок площадью 32431,9 кв.м для использования под строительную промышленность по адресу: ул. Калинина, с кадастровым номером 63:01:0925007:727. Изменение части зон ПК-3 (зона предприятий и складов II-IV классов вредности (санитарно-защитные зоны – до 500 м и более)) на зону ПК-1 (зона предприятий и складов V-IV классов вредности (санитарно-защитные зоны – до 100 м))	26.10.2017	с 26.10.2017 до 20.12.2017	ул. Галактионовская, 132, Департамент градостроительства городского округа Самара	28.12.2017
4.	Земельный участок площадью 21334 кв.м для использования под земельные участки (территории) общего пользования, коммунальное обслуживание по адресу: в границах улиц Ивана Булкина, Антонова-Овсеенко, Карбышева, Дыбенко. Изменение частей зон Ц-3 (общественно-деловая зона районного значения) и Рзв (резервные территории) на зону Ц-2 (общественно-деловая зона городского значения)	26.10.2017	с 26.10.2017 до 20.12.2017	ул. Галактионовская, 132, Департамент градостроительства городского округа Самара	28.12.2017

Исполняющий обязанности  
руководителя Департамента  
градостроительства городского округа Самара

Е.Ю.Бондаренко

**САМАРСКАЯ  
ГАЗЕТА**

№157  
(5899)

УЧРЕДИТЕЛЬ, ИЗДАТЕЛЬ - Администрация г.о. Самара.  
АДРЕС УЧРЕДИТЕЛЯ, ИЗДАТЕЛЯ: 443010, г. Самара, ул. Куйбышева, 137.

Газета зарегистрирована Государственным комитетом Российской Федерации по печати Поволжским региональным управлением регистрации и контроля за соблюдением законодательства РФ о средствах массовой информации. Регистрационный номер С 0481 от 7 декабря 1998 г.

## МУНИЦИПАЛЬНОЕ АВТОНОМНОЕ УЧРЕЖДЕНИЕ ГОРОДСКОГО ОКРУГА САМАРА «САМАРСКАЯ ГАЗЕТА»

**ДИРЕКЦИЯ**  
Руководитель учреждения -  
Летичевская Е.В.  
Заместитель руководителя -  
Качалова Н.С., Шунцева И.В.

**РЕДАКЦИЯ**  
Главный редактор - Федорова Н.В.  
Зам. гл. редактора: Андрианов В.Л., Федоров А.В.  
Руководитель службы выпуска - Калядина О.Е.  
Ответ. секретарь - Блинков С.А.

АДРЕС РЕДАКЦИИ 443020, г. Самара, ул. Галактионовская, 39. E-mail: info@sgpress.ru.  
Телефоны: 979-75-80 (приемная); 979-86-79, 979-75-87, 979-75-88 (реклама).

ПОДПИСНЫЕ ИНДЕКСЫ 52403, 52401, 53401, 52405, 52404, 53404, 52444  
ТИРАЖ 39 050. В розницу цена свободная.

За содержание рекламы несет ответственность рекламодатель.  
Незаказанные материалы не оплачиваются.  
Время подписания в печать: по графику - 19.00, фактическое - 19.00.  
Дата выхода в свет 26.10.17 г.  
Отпечатано в Самарском филиале ООО «Типографии «КП»  
443082, г. Самара, ул. Клиническая, 257. Заказ №2263.

ЭЛЕКТРОННАЯ ВЕРСИЯ ГАЗЕТЫ  
www.sgpress.ru

