



Мобильная версия



САМАРСКАЯ ГАЗЕТА

ДО ВЫБОРОВ ПРЕЗИДЕНТА РОССИИ 3 ДНЯ

Газета городского округа Самара • Издается с января 1884 г.



НА ВЗЛЁТ

Заместитель председателя Правительства РФ посетил АО «РКЦ «Прогресс» и ПАО «Кузнецов»

→ страница 2

РЕМОНТ БЛИЗКО

Восстановление дома на улице Димитрова, 110 начнут в ближайшие дни

→ страница 4

ОН ОСТАВИЛ НАМ ГОРОД

Установили мемориальную доску Владимиру Золотареву

→ страница 4

ПРОЦЕСС

НУЖНЫ ТРОТУАРЫ И НАДЗЕМНЫЙ ПЕРЕХОД

Как скорректировать ремонт Красноглинского шоссе

→ страница 6

ОБРАЗОВАНИЕ

СДАЁМ ХИМИЮ

Стоит крайне внимательно отнестись к оформлению ответов

→ страница 10



СИТУАЦИЯ

МЕДВЕЖЬЯ ИСТОРИЯ: ПРОДОЛЖЕНИЕ

Жизни животных ничто не угрожает

→ страница 20



Подписка на «Самарскую газету»? ЛЕГКО!

Оформи на сайте sgpress.ru не выходя из дома

КОНКУРС Самарский взгляд - 2017

ИСКУССТВО быстрого мышления

Фотокорреспондент «СГ» Екатерина Елизарова стала лауреатом в двух номинациях

→ страница 7



ПРЯМАЯ РЕЧЬ

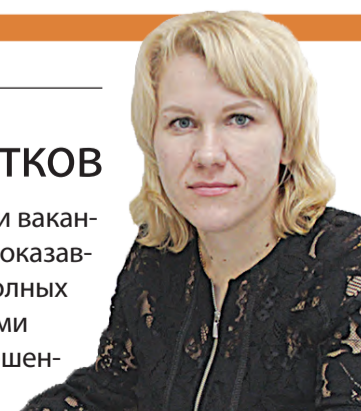


Ольга Петрухина,

ДИРЕКТОР МОЛОДЕЖНОГО ЦЕНТРА «САМАРСКИЙ»:

О трудоустройстве подростков

До конца этой недели мы обеспечим временными вакансиями 50 ребят. Мы помогаем найти работу юношам и девушкам, оказавшимся в непростых жизненных обстоятельствах. Это дети из неполных и многодетных семей, подростки с ограниченными возможностями здоровья, ребята, стоящие на учете в комиссии по делам несовершеннолетних. Такой практике в нашем городе больше десяти лет.



ПЕРСПЕКТИВА

Дал «добро»

Во время визита в Самару Владимир Путин поддержал несколько предложений региона

Иван Смирнов

Во время недавнего визита в Самару Президент России Владимир Путин одобрил ряд проектов, имеющих важное значение для дальнейшего развития как отдельных муниципалитетов, так и региона в целом. Большая их часть имеет отношение к транспортной сфере и здравоохранению. О проектах, поддержанных главой государства, на заседании губернской думы в минувший вторник рассказал врио губернатора Дмитрий Азаров.

- Мы подготовили обращение к президенту с перечнем важнейших предложений по развитию области. Этому предшествовала большая системная работа, - сказал он. - К решению ряда проблем удалось привлечь руководителей федеральных министерств и ведомств.

Азаров отметил, что с начала 2018 года в регионе побывали вице-премьеры Правительства РФ, федеральные министры и их заместители, руководители крупнейших госкорпораций. Интересы Самарской области он регулярно обсуждает во время рабочих поездок в Москву.

Теперь ряд проектов во время визита одобрил Владимир Путин. После положительной резолюции президента в их реализации местным властям будут помогать федеральные структуры. Речь идет о шести проектах. Некоторые имеют, так сказать, локальный масштаб, а некоторые должны отразиться на развитии региона в целом.

Поддержана идея по включению региона в Транспортную стратегию России, систему международных транспортных коридоров.

→ страница 3

Повестка дня

ТРАНСПОРТ Сообщение между Крымом и материковой частью России

Глеб Мартов

Вчера Президент России **Владимир Путин** осмотрел готовый участок автодорожной части Крымского моста, возведение которого началось в феврале 2016 года. Глава государства также общался со строителями.

В настоящее время завершено сооружение основных конструкций автодорожной части. Ведутся укладка асфальтового покрытия, установка барьерного ограждения и опор освещения. По графику сдача автодорожной части моста запланирована на декабрь 2018 года, железнодорожной - на конец 2019-го. Реализация проекта позволит обеспечить бесперебойное транспортное сообщение между Крымом и материковой частью России. Этот мост - самый длинный в России и Европе, его протяженность 19 километров.

Владимир Путин провел на объекте оперативное совещание «О ходе строительства транспортного перехода через Керченский пролив» и «О результатах работы по социально-экономическому развитию Республики Крым и города Севастополя и их интеграции в

Общее пространство страны

Президент осмотрел готовый участок самого длинного моста в Европе



экономическое и правовое пространство Российской Федерации».

Во вступительном слове он поздравил всех с четвертой годовщиной воссоединения Крыма и Севастополя с Россией:

- Это не только знаменательное событие, но и повод для того, чтобы обсудить, как про-

двигается работа по развитию региона, по его тесной интеграции в общее социально-экономическое пространство страны.

Президент напомнил задачу: сделать Крым и Севастополь динамичными, успешными, самодостаточными субъектами Российской Федерации.

- Безусловно, ключевым объектом, который поможет в полной мере задействовать богатейший потенциал Крыма, станет Керченский мостовой переход, на строительной площадке которого мы с вами и находимся, - сказал Владимир Путин. - Он соединит Крым с материковой Россией автомобильной и железнодорожной магистралями, интегрирует полуостров в национальные транспортные потоки, повысит связанность российских территорий и, безусловно, создаст дополнительные возможности для экономического роста.

Президент отметил, что строительство моста ведется в строгом соответствии с экологическими требованиями и стандартами. Предусмотрены все необходимые меры по защите водных биоресурсов, атмосферы, растительного и животного мира. Оценка воздействия на окружающую среду велась с максимальным привле-

чением общественности и научного сообщества.

- Полагаю, что в целом нужно наладить широкий общественный контроль за ходом строительства: соблюдением экологических норм, целевым расходованием средств и соблюдением сроков работ, - считает он. - Для этого предлагаю образовать общественный совет по строительству моста через Керченский пролив.

Владимир Путин также подчеркнул, что с сооружением объекта должны быть увязаны повышение пропускной способности и модернизация всей транспортной инфраструктуры Крыма, в том числе автодороги из Керчи в Симферополь.

В этот же день президент посетил новый аэровокзальный комплекс международного аэропорта Симферополь и принял участие в объединенном митинге-концерте «Россия. Севастополь. Крым».

ВИЗИТ Рабочую поездку в Самару совершил вице-премьер Дмитрий Rogozin

Стас Кириллов

Вчера Самару с рабочим визитом посетил заместитель председателя Правительства РФ **Дмитрий Rogozin**. Вице-премьер посетил два крупнейших предприятия аэрокосмического кластера губернии - АО «РКЦ «Прогресс» и ПАО «Кузнецов».

Важный проект

В сопровождении главы региона **Дмитрия Азарова** Дмитрий Rogozin посетил АО «РКЦ «Прогресс». Пояснения по ходу осмотра производства давал генеральный директор предприятия **Равиль Ахметов**.

Вице-премьер побывал в цехах окончательной сборки ракет-носителей с контрольно-испытательной станцией, агрегатно-сборочном и сборки космических аппаратов. После чего провел на предприятии совещание, посвященное модернизации производства.

В настоящее время РКЦ «Прогресс» работает над созданием новой ракеты-носителя среднего класса «Союз-5». Разработан эскизный проект, определены технические характеристики. Масса выводимой полезной нагрузки на низкую околоземную орбиту составит около 18 тонн. Начало летных испытаний запланировано на 2022 год. Прорабатывается вопрос об использовании блока первой ступени «Союза-5» в качестве составной части ракеты-носителя сверхтяжелого класса. Это будет заделом на будущее,

НА ВЗЛЁТ

Заместитель председателя Правительства РФ посетил АО «РКЦ «Прогресс» и ПАО «Кузнецов»

ведь РКЦ «Прогресс» утвержден соисполнителем проекта нового комплекса ракеты-носителя сверхтяжелого класса. Указ о его создании на космодроме Восточный подписан Президентом РФ **Владимиром Путиным** в начале нынешнего года.

Участие РКЦ «Прогресс» в этом проекте обсуждалось и во время недавнего визита главы государства в Самару. В ходе личной встречи Дмитрий Азаров отдельно поблагодарил Владимира Путина за решения, которые были приняты по загрузке аэрокосмического кластера региона.

- Было много волнений - какому предприятию достанется этот заказ. Решение по головному предприятию принято: РКЦ. Для нашего региона это очень важно, мы готовы к реализации такой масштабной задачи, - сказал Азаров.

Уникальные двигатели

В ПАО «Кузнецов» Дмитрий Rogozin ознакомился с возможностями предприятия. Как пояснил вице-премьеру исполнительный директор предприятия **Сергей Павлович**, сейчас завод обеспечен заказами от РКЦ

«Прогресс» на изготовление ракетных двигателей до 2027 года.

Также сформированы планы по интеграции «Кузнецова» в общие проекты Объединенной двигателестроительной корпорации (ОДК) по производству двигателей ПД-14 и ПД-35. А постановка в серийное производство НК-32 второй серии позволит загрузить заводские мощности на десятилетия вперед.

- Работа, которая развернута здесь ОДК, производит приятное впечатление. Двигатель НК-32 второй серии будет устанавливаться на новое поколение стратегических бомбардировщиков Ту-160. Специалисты предприятия проделали большую работу по усовершенствованию двигателя, получению новых технических параметров, повышению его эффективности, - отметил вице-премьер.

Сократить издержки

В ходе рабочего визита Дмитрий Rogozin провел совещание с участием первого заместителя генерального директора госкорпорации «Роскосмос» **Александра Иванова**, генерального директора АО «Объединенная



двигательная корпорация» **Александра Артюхова** и Дмитрия Азарова. Темой стало как состояние аэрокосмической отрасли в стране в целом, так и перспективы самарского кластера.

В частности, обсуждали вопрос технологического сотрудничества предприятий, входящих в структуру разных корпораций.

- Сейчас стоит задача найти возможность создания на базе отдельных предприятий центров компетенций, общих для всей отрасли. Например, на одном заводе общий для всех гальванический цех, на другом - цех по литью, на третьем - работа с титаном. Они позволят корпорациям сократить издержки, вызванные закупкой нового оборудования, проведением испытаний, - считает Rogozin.

Еще один вопрос, требующий срочного решения, - создание в России собственного производства электронной компонент-

ной базы для космической промышленности.

- В условиях санкций наша космическая промышленность находится в неравных условиях с конкурентами. Любой космический аппарат на 95 процентов - это микроэлектроника. Но в последние 20-30 лет в нашей стране ей не уделялось должного внимания. Выход сейчас один - создание национальной промышленности в области микроэлектроники, - подчеркнул вице-премьер.

Он добавил, что все работы в этом направлении должны идти под жестким контролем со стороны заказчика, например, РКЦ «Прогресс». Кроме того, перед отечественной космической промышленностью стоит задача - несмотря на жесткие санкционные ограничения, создать новый продукт, который будет конкурентоспособен на мировом рынке. Таковым должна стать новая ракета-носитель «Союз-5».

ЗАДАЧА Не допустить технологического отставания

Сергей Ромашов

1 марта президент Владимир Путин огласил традиционное Послание Федеральному Собранию. Глава государства отметил, что сегодняшняя Россия - одна из ведущих мировых держав с мощным внешнеэкономическим и оборонным потенциалом. Однако с точки зрения обеспечения качества жизни и благосостояния людей страна еще не достигла необходимого уровня. Путин подчеркнул, что нужно совершить решительный прорыв именно в улучшении уровня благополучия населения.

Основные тезисы Послания обсудили в среду, 14 марта, на расширенном совещании областного правительства под председательством врио губернатора Дмитрия Азарова. Он озвучил задачи, которые поставлены перед регионом на ближайшую перспективу. К разработке плана реализации послания привлекут министров, руководителей муниципалитетов, экспертов в различных отраслях, лидеров общественного мнения.

За любым технологическим и инновационным прорывом так или иначе стоят кадры. Плохой врач, даже «вооруженный» самым дорогим оборудованием, вряд ли окажет качественную медицинскую помощь больному, а программист-троечник не создаст прорывной проект. Региону нужно больше грамотных специалистов, которых необходимо готовить еще со школьной скамьи. Ректор Самарского государственного медицинского университета Геннадий Котельников, например, предложил повысить требования к целевому приему в вузы,

Стратегическая карта

Как в Самарской области будут выполнять Послание Президента РФ



чтобы туда поступали достаточно подготовленные абитуриенты.

При наличии в регионе высококвалифицированных специалистов можно решить все стоящие перед губернией задачи. Например, Самарская область должна стать одним из ключевых транспортно-логистических узлов страны. По территории региона должен проходить Новый шелковый путь (грузы и пассажиры из Китая по суше в Европу), как сказал Азаров. Это позволит развить логистическую инфраструктуру, усилить позиции области как крупного транспортного узла. Самарско-Тольят-

Задачи, которые стоят перед Самарской областью:

- улучшить качество и продолжительность жизни населения;
- увеличить производительность труда;
- стать одним из ключевых транспортно-логистических узлов страны;
- создать условия для развития малых городов и сельских территорий;
- увеличить объемы жилищного строительства;
- нарастить объемы производства в сельском хозяйстве.

тинская агломерация может стать мощным драйвером развития для всей страны. Кроме того, для рывка необходимо искать новые векторы развития малых городов и сельских территорий.

Создатель сети студий раннего развития детей Наталья Виха-

нова обратила внимание, что в регионе необходима программа поддержки предпринимателей старше 30 лет. Генеральный директор компании «Тольяттистройзаказчик» Владимир Гусев говорил о мерах, которые позволят оживить строительный рынок и выполнить зада-

КОММЕНТАРИИ

Дмитрий Азаров,

ВРИО ГУБЕРНАТОРА САМАРСКОЙ ОБЛАСТИ:

● Послание главы государства - это стратегический документ, по которому нам предстоит работать. Главной угрозой для нашей страны президент назвал угрозу технологического отставания. Сегодня в мире происходит новая технологическая революция. Насколько эффективно мы сможем использовать ее колоссальные возможности и как ответим на ее вызов, зависит от нас самих. Прорыв возможен только при условии интеграции науки, образования, производства в единый высокотехнологичный комплекс.

Геннадий Котельников,

РЕКТОР САМАРСКОГО ГОСУДАРСТВЕННОГО МЕДИЦИНСКОГО УНИВЕРСИТЕТА:

● Президент сказал, что сейчас идет период жестокой конкурентной борьбы. И выиграет то государство, которое сделает ставку на образование и науку, на здоровье и спорт. Вот на этих направлениях необходимо сосредоточить внимание.

чу президента по увеличению темпов жилищного строительства. Руководитель НИИ сельского хозяйства Сергей Шевченко назвал подходы, которые обеспечат продовольственную безопасность региона и повысят экспортный сельскохозяйственный потенциал.

ПЕРСПЕКТИВА Шести проектам включили «зеленый свет»

← страница 1

Это позволит встроить Самарскую область в маршруты, связывающие Европу и Китай, развить в области логистическую инфраструктуру. Одной из «вещных» составляющих этого проекта может стать автомобильный мост через Волгу.

Еще один транспортный проект - организация скоростного железнодорожного сообщения по маршруту Самара - Курумоч - Тольятти. Расчет делается на то, что реализация этого плана даст дополнительный импульс развитию Самарско-Тольяттинской агломерации, население которой составляет 2,7 млн человек. По словам Азарова, регион подготовил предложения о включении проекта в инвестиционную программу Российских железных дорог.

Президентский «плюс» получил и план по празднованию 50-летия выпуска первого автомобиля «ВАЗ». Пусть название не смущает: за кажущейся развлекательностью - серьезное содержание. По сути этот план по комплексному развитию Тольятти, по дальнейшей диверсификации экономики крупнейшего в России моногорода. По словам Азарова, региональные власти готови-

Дал «добро»

Во время визита в Самару Владимир Путин поддержал несколько предложений региона



ли план несколько лет, но источники финансирования для него так и не определили. Теперь же есть хорошие шансы на то, что полувековой юбилей вазовской «копейки» привлечет рубли из федеральных инвестиционных проектов.

Путин одобрил два проекта в сфере здравоохранения.

Регион претендует на помощь в доведении до ума медицинского центра «Клиника сердца», который воз-

водят в Самаре. Проект был запущен в рамках государственно-частного партнерства. Сейчас строительная готовность центра - 90%. Но дело не только в том, чтобы доделать «коробку», установить оборудование. Нужна особая «сердечная логистика». Заложенная при проектировании мощность клиники - избыточная: она рассчитана на проведение 11,5 тысячи операций в год. А реальная потребность региона, как заявил

врио губернатора, - 5,5 тысячи. Чтобы загрузить оборудование, обеспечить постоянной занятостью специалистов, нужно организовать поток пациентов из других регионов. Так что, чтобы запустить «Клинику сердца» в нормальном ритме, без помощи государства не обойтись.

Также президент одобрил предложение по строительству нового корпуса для детской поликлиники в Сызрани. Сейчас медучреждение располагается в старом здании, площадей не хватает. Теперь от федерального центра тему будет курировать зампреда правительства по социальным вопросам Ольга Голодец.

И еще один проект, получивший «добро» от президента, - строительство ледового Дворца спорта в Самаре.

- По всем этим вопросам уже есть поручения президента, они служат импульсом к работе. Каждое поручение мы должны отработать, представить проекты, расчеты, обоснования. Только после этого они станут возможны к реализации. Это начало серьезной системной работы по развитию региона, - резюмировал Дмитрий Азаров.

КОММЕНТАРИИ

Андрей Колядин,

ЧЛЕН ПРАВЛЕНИЯ РОССИЙСКОЙ АССОЦИАЦИИ ПОЛИТИЧЕСКИХ КОНСУЛЬТАНТОВ:

● С интересом наблюдаю за внутренней политикой последние 10-12 лет. У нее есть свои особенности, по которым можно понять, на каком счету находится регион. Один из хороших показателей - это визит главы государства. То, что Владимир Владимирович посетил Самарскую область, означает, что он с уважением относится к региону, есть доверие к руководителю региона. Во время таких визитов местные власти обычно предлагают на одобрение несколько проектов, важных для региона. Их, конечно, заранее обсуждают с федеральными министерствами, а потом президент уже соглашается с предложениями или нет, решает, будет ли оказана поддержка на государственном уровне. Судя по всему, этот приезд Владимира Путина для Самарской области оказался плодотворным. Считаю, что визит президента - это еще и показатель того, что с Чемпионатом мира по футболу у Самары все будет нормально.

Подробно о важном

ПАМЯТЬ Человек, о котором можно написать не одну книгу

Ева Нестерова

Во вторник состоялось открытие мемориальной доски в честь почетного гражданина Самары Владимира Золотарева. Ее разместили на фасаде дома на улице Ульяновской, 19, где Владимир Иванович жил с 1984 по 2017 год. Увековечить память человека, который внес огромный вклад в развитие областной столицы, предложила городская общественная организация ветеранов войны, труда, Вооруженных сил и правоохранительных органов. Власти поддержали инициативу.

Почтить память Владимира Золотарева пришли десятки человек. В мероприятии приняли участие врио губернатора **Дмитрий Азаров**, глава Самары **Елена Лапушкина**, председатель гордумы **Алексей Дегтев**, почетные граждане, близкие, друзья, коллеги Владимира Ивановича, студенты.

Жизнь Владимира Золотарева, скончавшегося в ноябре прошлого года, была посвящена работе на благо города. К нему с уважением относились руководители всех уровней. С 1982 года он был председателем исполкома городского Совета народных депутатов, а с 1984 по 1991-й - первым секретарем горкома КПСС. За время его работы город сильно изменился. Были построены третья очередь набережной, стела «Ладья», фонтан на улице Осипенко, аллея Трудовой сла-

Он оставил нам город

Установили мемориальную доску Владимиру Золотареву



вы, многие образовательные, медицинские и культурные учреждения, первые монолитные высотные дома. Благодаря его настойчивости в Куйбышеве открыли первую очередь метрополитена.

- Владимир Иванович сделал столько для нашего города, для области и страны, что можно

написать не одну книгу, - сказал Дмитрий Азаров.

Елена Лапушкина отметила, что Владимир Золотарев - человек поистине космической высоты.

- Сегодня на карте Самары появилось еще одно памятное место - мы открыли мемориальную доску удивительному че-

ловеку, - сказала мэр. - Если бы не ответственность и настойчивость Владимира Ивановича, у города не было бы белоснежной «Ладьи» на набережной, улицы Ново-Садовой, фонтана на Осипенко и многих других объектов. Он оставил после себя не просто светлую память, он оставил целый город.

Вдова Владимира Золотарева **Анна Ивановна** вспоминала: ее супруг получил хорошую зарплату на заводе имени Фрунзе, где было тяжелое производство, приходилось работать и днем, и ночью. Он привык, что все нужно делать в срок. Когда потом уже на службе городу что-то не получалось и казалось, что дело обречено на провал, Владимир Иванович всегда искал решения и добивался результатов.

- Когда строилась набережная, каждую субботу мы спускались к Волге, а в понедельник он давал указания, какие недочеты нужно исправить, - рассказала Анна Ивановна.

В 2011 году Дмитрий Азаров, будучи мэром, предложил Владимиру Ивановичу возглавить Общественную палату города. По словам вдовы, у супруга тогда открылось второе дыхание: он понял, что может еще многое сделать для Самары.

- Я признателен Владимиру Ивановичу, что тогда он принял мое предложение. Его советы, наставления, мудрые подсказки многое определили, в том числе и в моей работе, сильно помогли в развитии Самары, - сказал глава региона.

РЕШЕНИЕ Собственники выбрали виды работ

РЕМОНТ БЛИЗКО

Восстановление дома на улице Димитрова, 110 начнут в ближайшие дни



Ева Нестерова

Во вторник в школе №43 глава Самары **Елена Лапушкина** провела встречу с жителями дома на улице Димитрова, 110, на

которой обсудили план ремонта. Несколько квартир и лифты в здании пострадали от взрыва газового баллона. Встреча получилась эмоциональной, но все-таки конструктивный диалог состоялся.

Многэтажкой управляет товарищество собственников недвижимости «Бригантина-5», там нет муниципального жилья. Однако пока на счетах дома, который был сдан в эксплуатацию в январе 2016 года, нет средств, и

жители больше месяца не могли договориться, как приводить в порядок общее имущество. Поэтому мэрия помогает решать проблему. Муниципалитет оплатил техническое обследование многоквартирного дома. По выводам специалистов, угрозы разрушения несущих конструкций нет. Остальное можно отремонтировать.

Врио генерального директора Фонда капитального ремонта Самарской области **Михаил Архипов** отметил: ведомство и городская администрация нашли механизм, как восстановить дом. При этом сейчас собственники платят за работы не будут. Они начнут делать взносы только через пять лет. Чтобы подрядная организация могла приступить к ремонту, на общем собрании собственники должны выбрать виды работ и принять решение о переносе срока капремонта дома с более позднего на 2018 год.

Жители согласились организовать и провести общее собрание немедленно. Первый заместитель главы Самары **Владимир Василенко** подсказал, как правильно организовать процедуру. Тут же владельцы жилья выбрали председателя и секретаря собрания, определи-

лись с повесткой, проголосовали за виды работ: восстановить работоспособность лифта, привести в порядок три плиты, поврежденные взрывом, заменить элементы фасада, отремонтировать места общего пользования. Также собственники выбрали четырех представителей, которые будут согласовывать проектно-сметную документацию и контролировать ход ремонта.

Ожидается, что Фонд капремонта приступит к работам в ближайшие дни. Кроме того, на встрече сообщили о организации, которая обслуживает лифтовое оборудование, уже восстановила шесть погнутых взрывной волной дверей. Их установят через два этажа, а остальные проемы закроют - для безопасности. Это, конечно, временная мера. Но, по крайней мере, лифт скоро запустят, и жителям будет удобнее подниматься наверх.

- Мы нашли компромиссное решение. Фонд капитального ремонта проведет работы, которые определили сами жители, - сказала Елена Лапушкина. - Мы в свою очередь будем держать ситуацию на контроле и, если возникнут вопросы, обязательно подключимся.

ФИНАНСЫ |

«АвтоВАЗагрегат» направили деньги на погашение долгов по зарплате

Вчера залогодержатель ОАО «АвтоВАЗагрегат» направил на счет предприятия 67,88 млн рублей для погашения оставшейся задолженности по зарплате, в том числе бывшим работникам компании. Такую информацию представил конкурсный управляющий предприятия.

Проблема находится на контроле областных властей.

Благодаря личному участию главы региона **Дмитрия Азарова** в переговорном процессе средства для погашения долгов по зарплате найдены. Задачу погашения задолженностей по зарплате в регионе также ставил во время визита в Самару президент **Владимир Путин**, отмечают в областном правительстве.

Арбитражный суд Самар-

ской области признал банкротом тольяттинский завод «АвтоВАЗагрегат», который ранее был одним из основных поставщиков АвтоВАЗа. Производство остановлено еще в июле 2015 года, а в октябре в компании ввели первую стадию банкротства. В августе 2016-го суд признал должника банкротом и открыл конкурсное производство.

ПРОЕКТ

Самарцев приглашают в городское приключение

«Самарская газета» и компания «Самараинтур» приглашают участвовать в городском приключении #СамараBest. Это командная игра, которая пройдет с 3 по 19 апреля. Участникам предстоит решать задачи и открывать для себя город заново. Главный приз - речной круиз по Волге.

Как попасть в игру? Соберите команду из трех человек и успеете зарегистрироваться до 1 апреля одним из способов:

- по электронной почте samarabest2018@mail.ru;

- напишите в группу «Самарская газета» в «ВКонтакте»;

- напишите в группу «Самараинтур» в «ВКонтакте».

В сообщении укажите название команды, ФИО всех ее участников, контактные телефоны, электронную почту капитана команды.

Количество команд ограничено. Подробное описание проекта и условия - на сайте sgpgress.ru в разделе «Проекты», а также по телефону 8-927-750-78-17. (12+)

ТРАФИК

Автоматизированная система управления дорожным движением заработает к концу марта


Система будет регулировать безопасность дорожного движения и распределять транспортные потоки. Она может определить место ДТП и изменить режим работы светофоров. Часть перекрестков на Московском шоссе и Ново-Садовой, а также светофор на пересечении Маломосковской и Революционной уже оборудованы этой системой.



ФОТОФАКТ |

На «Самара Арена» установили 34200 зрительских кресел

Всего «Самара Арена» рассчитана на 45000 мест. Основной цвет кресел будет синий, а на верхних ярусах трибуны будут белыми и зелеными. Также на стадионе завершили монтаж экранов, на которых будут показывать повторы игровых моментов.



ТРАНСПОРТ |

Летом будут работать «спортивные» маршруты

В период Чемпионата мира по футболу FIFA 2018 в России™ для болельщиков выделят автобусы с видеокамерами. В дни матчей в сторону стадиона «Самара Арена» будут курсировать 225 автобусов, причем 100 из них - новые МАЗы, еще 60 машин придут к нам из Тольятти. Автобусы с литерой «С», что значит «спортивный», начнут работать с 14 июня.

Кроме того, в дни Чемпионата у граждан появится возможность прокатиться на

«спортивном» трамвае. Маршрут будет бесплатным и для болельщиков, и для жителей. Планируется, что 70 составов станут возить туристов и горожан с паспортами болельщиков. Маршрут предполагается организовать от железнодорожного вокзала по улицам Красноармейской, Галактионовской, далее через улицу Полевую, проспект Ленина, Ново-Садовую, Ташкентскую, затем по новой ветке к стадиону «Самара Арена».

Машины будут курсировать с минимумом остановок. Предполагается, что останавливаться спорттрамвай будет на пересечении Спортивной и Красноармейской, на площади имени Куйбышева, на проспекте Ленина, у Загородного парка, на Барбошиной поляне, у стадиона «Самара Арена».

СТАТИСТИКА

Общественная приёмная регионального штаба Владимира Путина приняла 763 обращения

Доверенные лица кандидата в Президенты РФ **Владимира Путина** завершили прием граждан в региональном избирательном штабе кандидата. За два месяца было принято 763 обращения граждан. На все заявки будут направлены ответы.

В первую очередь это обращения по поводу жилья, переселения из ветхих и аварийных домов. Также люди обращаются с вопросами увеличения заработной платы, перерасчета пенсий, оплаты жилищно-коммунальных услуг.

- По переселению людей направлено обращение федеральным коллегам и получено подтверждение, что программа переселения будет продлена, и мы будем иметь готовый реестр для исполнения. Также мы ведем переговоры с вузами, чтобы была возможность готовить студентов по направлению «правовое просвещение», - сказал заместитель председателя регионального избирательного штаба кандидата в Президенты РФ **Владимира Путина Павел Покровский**.

ГОРОДСКАЯ СРЕДА

Глава Самары поблагодарила активистов, которые ведут разъяснительную работу

С января в Самаре проводятся квартирные информационные обходы. В ходе таких визитов активисты, управляющие микрорайонами и члены общественных советов рассказывают горожанам не только о нововведениях на предстоящих выборах, но и о проектах по улучшению городской среды.

Глава Самары **Елена Лапушкина** поблагодарила активистов за проведенную работу.

- Была проведена колоссальная работа. Наши волонтеры ходили по домам,

объясняли людям, что такое проект «Формирование комфортной городской среды», как он организован, что нужно сделать для участия в нем. Члены участковых избирательных комиссий рассказывали об изменении выборного законодательства. Я хочу сказать огромное спасибо этим людям. Не всегда они встречали доброжелательное отношение, такта, чтобы со всеми сложностями справиться и донести информацию до максимального количества людей, - сказала она.

Проголосовать за общественные пространства, которые будут благоустроены, можно 18 марта, в воскресенье.

КУЛЬТУРА |

Жителям предлагают прогуляться с Горьким

В среду, 28 марта, в 18.00 Самарский литературный музей организует пешеходную экскурсию «Пешком с Пешковым». (16+)

Всех желающих приглашают пройтись по старым улочкам города и узнать, где жил и работал Максим Горький, где жила первая любовь писателя и какую роль в его судьбе сыграла Екатерина Волжина. Участники также смогут раскрыть связанную с классиком тайну, которую хранит Вознесенский собор.

Завершится экскурсия в стенах Самарского академического театра драмы имени Горького. Там участников экскурсии ждет открытие выставки, посвященной пьесам писателя, поставленным на сарамской сцене.

ПРАВО

Получить юридическую помощь можно бесплатно

За консультацией по самым разным правовым вопросам можно обратиться в Союз юристов Самарской области 17 марта с 10 до 14 часов по адресу: пр. Масленникова, 35.

День за днём

ПЕРСПЕКТИВА Первые шаги в профессии

Внешкольная ЗАНЯТОСТЬ

Трудоустроят 50 подростков в сложной жизненной ситуации



Алена Семенова

В областной столице идет системная работа по трудоустройству подростков, оказавшихся в сложной жизненной ситуации. До конца этой недели молодежный центр «Самарский» обеспечит временными вакансиями 50 ребят.

- Мы помогаем найти работу юношам и девушкам, оказавшимся в непростых жизненных обстоятельствах. Это дети из неполных и многодетных семей, подростки с ограниченными возможностями здоровья, ребята, стоящие на учете в комиссии по делам несовершеннолетних. Такой практике в нашем городе больше десяти лет, - рассказала директор центра **Ольга Петрухина**.

В среднем по муниципальной программе «Молодежь Самары» ребята успевают поработать

около двух недель в месяц. В летний период время может быть увеличено, но это зависит от количества желающих себя проявить. «Самарский» предлагает подросткам вакансии помощника специалиста, уборщика территории, подсобного рабочего. Более серьезная специализация не полагается по закону, поскольку молодые люди пока не прошли профессиональную подготовку.

- У наших подопечных есть свои предпочтения в выборе вакансий. В частности, в теплое время года многие хотят поработать с друзьями на свежем воздухе и приходят к нам целыми компаниями. Имеет значение и место расположения организации, многим важно, чтобы место работы находилось недалеко от дома, - отметила Петрухина.

Специалисты рекомендуют ребятам выбирать ту сферу, которая им действительно инте-

ресна. Например, подсобным рабочим можно трудиться в парке или на заводе.

- С нами из года в год сотрудничают промышленные предприятия. Среди них, например, завод «Авиакор», завод нефтяного резервуарного оборудования. Промышленники ведут воспитательную работу с молодежью, знакомят с процессом изготовления продукции и в перспективе могут предложить трудоустройство начинающему специалисту, - пояснила руководитель центра.

Школьников во время учебного года устраивают на работу с обязательным условием, чтобы не пострадала их успеваемость. Например, десятиклассница **Валерия Плохотниченко** через МЦ «Самарский» сможет подрабатывать без отрыва от учебы. Девушка приступает к работе в паспортном столе 19 марта.

- Организация находится в двух шагах от школы, в которой я учусь, что очень удобно. Рабочий день - три с половиной часа, это не будет мешать занятиям, - сообщила юная «паспортистка».

По словам девушки, она уже успела побывать промоутером и официанткой, но работодатели не учитывали школьную нагрузку и требовали отрабатывать полный рабочий день. Так что такие варианты возможны только летом.

- В паспортном столе предстоит работать с бумагами и архивом. Эти навыки всегда пригодятся, - сказала девушка.

За две недели Валерия получит больше 4 тысяч рублей. А за полный рабочий месяц полагается материальная поддержка от центра занятости населения в размере до 1275 рублей.

За 2018 год молодежный центр «Самарский» планирует трудоустроить 2,5 тысячи человек. Большинство ребят будут работать во время летних каникул. Запись на трудоустройство начнется со 2 апреля.

ПРОЦЕСС Подготовка к ЧМ-2018

Нужны тротуары и надземный переход

Как скорректировать ремонт Красноглинского шоссе

Ирина Исаева

13 марта депутаты городской думы провели выездное заседание комитета по развитию инфраструктуры, ЖКХ и экологии, на котором обсудили продолжение реконструкции Красноглинского шоссе. В центре внимания - участок от Сокского моста до Волжского шоссе.

Трасса длиной в 10 километров является частью резервного маршрута Чемпионата мира по футболу. Работы начали два года назад и должны завершить в сентябре. Дорога станет шире (четыре полосы вместо двух), будет установлено освещение. Жители поселков Красная Глинка и Южный предполагают, что реконструкция решит и актуальные для них вопросы. Какие именно, рассказал депутат **Александр Палагичев**. Например, около поселка Южный, по его словам, нужен надземный пешеходный переход. Обычный светофор не подходит: большие тяжелые грузовики после остановки не могут сразу продолжить движение на подъеме и становятся причиной пробок.

- В этом месте немало детских и социальных учреждений: школа, детская и взрослая поликлиники, санатории, интернат, - объясняет Палагичев. - Поток людей большой, нужен надземный переход. Непростая ситуация и у остановок «Развилка» и «Дома ЭМО».

Не меньше переходов жителям улиц Полтавской и Жигули нужны пешеходные зоны. Проект предусматривает обустройство тротуаров на всем протяжении Красноглинского шоссе, но по другой стороне магистрали - вдоль завода «Электроцит». Если будут установлены отбойники, как на этот тротуар попадут люди с прибрежных улиц? Жители настаивают и на обустройстве дополнительных остановочных павильонов: по их мнению, расстояние между остановками сейчас очень большое.

- Дорога, несомненно, становится лучше, но местные жители не должны проиграть от ее обновления, - сказал Палагичев.

Депутаты планируют направить в областное министерство транспорта и автомобильных дорог запрос относительно проектно-сметной документации и выяснить, возможно ли внести корректировки.

- Нужно учесть интересы и пешеходов, и автомобилистов, - отметил председатель парламента **Алексей Дегтев**. - Профильный комитет городской думы должен взаимодействовать с подрядчиком, а также участвовать в контроле работ. Думаю, все это благоприятно отразится на конечном результате.

Дегтев добавил, что необходимо обратиться в ГИБДД с предложением по ограничению скоростного режима в непосредственной близости от социальных объектов - установить временные знаки и организовать дежурство инспекторов.

ЭКОЛОГИЯ Защита водоохранных зон

Алена Семенова

На днях эксперты обсудили проблему ненадлежащего использования водоохранных зон жителями и гостями нашего города. Эту тему подняли на межведомственном совещании в Самарской межрайонной природоохранной прокуратуре. В диалоге участвовали специалисты мэрии, представители областного министерства лесного хозяйства, охраны окружающей среды и природопользования, сотрудники Средне-Поволжского управления Ростехнадзора и других ведомств.

Собравшиеся сошлись во мнении, что окружающая среда страдает от небрежного отношения населения. Например, отдыхающие на правом берегу Саратовского водохранилища не только

Очистить берега от мусора

Специалисты решают, как уменьшить вредное воздействие на реки

оставляют после себя горы мусора, но и месяцами неправомерно занимают территорию - ставят палаточные лагеря. «Дикари» еще и устанавливают ограждения, которые препятствуют доступу к воде другим лицам, что является прямым нарушением закона.

Власти и контролирующие органы намерены отработать алгоритм действий для защиты водоохранных зон.

- Сейчас необходимо определить, у каких структур есть полномочия для пресечения ненадлежащего использования водоохранных зон. В частности, защитой самовольно занятой земли могут заниматься Росреестр, Росприроднадзор, районные администрации. Юридические тонкости уточняются, - пояснил руководитель управления охраны окружающей среды департамента городского хозяйства и экологии **Андрей Христов**.

Состоится еще одна встреча, на которой специалисты плани-

руют разобрать спорные моменты. В дальнейшем в Самаре будут проходить надзорные мероприятия по проблемным территориям.

На межведомственном совещании говорили и о вывозе мусора с берега Волги и с островов, а также с «диких» мест отдыха на реках Самаре и Татьянке.

- Каждый год в облюбованных жителями местах отдыха для поддержания чистоты мы устанавливаем 24 сборно-разборные контейнерные площадки и 18 бункеров-накопителей. Уже в марте будут проведены торги и определена подрядная организация, которая займется этой работой в предстоящем сезоне, - сообщил Христов.

Представители межрайонной природоохранной прокуратуры также говорили о необходимости просвещать население, пропагандировать культуру поведения в водоохранных зонах. Работа в этом направлении будет продолжена администрацией города.

За 2017 год в Самаре было составлено 40 протоколов за нарушение режима использования водоохранных зон. Всего было оформлено штрафов на 1,2 млн рублей.

КОНКУРС Самарский взгляд - 2017

Искусство быстрого мышления

Фотокорреспондент «СГ» Екатерина Елизарова стала лауреатом в двух номинациях

Маргарита Петрова

Не верьте тому, кто скажет, что фотография - это фиксация действительности. Каждая работа - это взгляд конкретного автора. И от его таланта, интеллекта, мировоззрения и настроения зависит то, что в конечном итоге мы станем считать документом, запечатлевшим реальность.

На итоговой выставке «Самарский взгляд» в галерее «Новое пространство» представлено 214 вариантов видения реальности от 68 авторов. Конкурс, организованный областной организацией Союза журналистов России и администрацией городского округа Самара, проходит уже в девятый раз. И всегда это уникальный шанс для жителей нашего города узнать, каким представляется окружающий мир фотографам со всех уголков России.

Люди, вооруженные камерой, часто видят то, мимо чего проходит большинство. **Артемий Ломов**, занявший первое место в номинации «Другая реальность», в своей серии «Проекция городских пространств» показал, сколько на окружающих нас улицах скрыто геометрических фигур.

Рамка фотографии выхватывает кусочки окружающей действительности, превращая ее в произведение искусства. Иногда место даже нельзя сразу узнать. И с удивлением видишь в подписи под снимком - Самара. настолько непривычны ракурсы и выбор объектов. На фото **Юлии Рубцовой** «Ирония режиссера»



Фотограф «Самарской газеты» Екатерина Елизарова стала лауреатом конкурса «Самарский взгляд» в номинациях: «События» (второе место) и «Настроение города» (специальный диплом).



Открытие памятника Эльдару Рязанову» центральная фигура сюжета показана со спины, и мы видим происходящее глазами памятника. Перед нами открыва-

ется занимательная драматургия лиц журналистов, выражающих самые разные эмоции.

А в работе фотографа «Самарской газеты» **Екатерины Елиза-**

ровой «Первомай» в центре сюжета - только руки высокопоставленных гостей трибуны и часть памятника Куйбышеву. Автор снимка, занявшего второе место в номинации «События», рассказала историю его создания:

- 1 мая. Очень жарко - первое жгучее весеннее солнце. Единственное место, где фотографы, работавшие на мероприятии, могли спрятаться, было место под трибуной. Я подумала: почему бы отсюда не сделать фотографию?

Так же, почти случайно, оказался на конкурсе снимок самарца **Алексея Голякова**, взявшего главный приз в номинации «Природа»:

- Думал, что мне дадут награду за снимок мотоцикла... Моя маленькая дочь выбрала эту работу: «Папа, отправь коряжки». Я и отправил.

Его ужасающие коряги в морозе тумана на фотографии «Добро пожаловать, путник...» напоминают материализовавшихся из кошмарного сна чудовищ.

Так же мрачны и работы **Андрея Шапрана** из Новосибирска. Но это уже не мифические ужасы, а пугающая реальность. Разламывающийся пополам дом, наклоненная башня, опрокинутая металлическая ракета с детской площадки. Эта серия «Северная территория. Чукотка» получила главную премию как лучшая художественная фотография. На снимке сибиряка черные птицы на фоне белесого неба напоминают рисунок на ткани. **Николай Рамазанов** из Курска, напротив, увидел крик в дырках на ткани свитера. А **Максим Ефремов** из

КОММЕНТАРИИ

Елена Рыжкова,

РУКОВОДИТЕЛЬ УПРАВЛЕНИЯ
ИНФОРМАЦИИ И АНАЛИТИКИ
АДМИНИСТРАЦИИ
ГОРОДСКОГО ОКРУГА САМАРА:

● Мне хочется поблагодарить жюри за нелегкую работу. Из года в год она становится сложнее. Работ присылают все больше, свыше 1500 в этот раз. Расширяется география конкурса. Растет список тем, которые раскрывают авторы. Разнообразие фотографий показало их творческий подход к съемке и то, как они любят город, его культуру и людей, которые здесь живут.

Ирина Цветкова,

ПРЕДСЕДАТЕЛЬ
ОБЛАСТНОЙ ОРГАНИЗАЦИИ
СОЮЗА ЖУРНАЛИСТОВ РОССИИ:

● Мне всегда грустно, когда главные награды уезжают в другие города. Но нашим местным фотографам есть к чему стремиться, чтобы призы оставались в Самаре. Мне кажется, в профессиональном плане уровень нашего конкурса довольно высок. На следующий год у нас грандиозные планы: и Китай, и Америка, и Германия примут участие.

Самары показал одушевленные рисунки на воде.

Председатель жюри конкурса «Самарский взгляд», преподаватель факультета журналистики МГУ и национальной школы телевидения **Владимир Вяткин** отметил, что фотография - искусство быстрого мышления и долгих размышлений. Оценить размышления авторов со всей России можно в галерее «Новое пространство» до 24 марта. (16+)

ПРЕМЬЕРА О чем поют животные?

ЗАЯЦ РУЛИТ

В «СамАрте» представили звериный мюзикл

Маргарита Петрова

Пилота не удалось привести в сознание. Единственный парашют, наплевав на невесту, забирал жених. Оставшиеся шесть пассажиров должны решить, как спасти свои жизни... Этот сюжет, достойный блокбастера, лег в основу мюзикла «Храбрый заяц», премьера которого состоялась в театре «СамАрт».

Спектакль для детей от шести лет по мотивам сказки Сергея Михалкова поставил художественный руководитель театра **Павел Маркелов**. История о том, что в критической ситуации ответственность на себя порой берет тот, от кого этого меньше всего ожидаешь, рассказана посредством песен и танцев.

КОММЕНТАРИЙ

Павел Маркелов,

РЕЖИССЕР-ПОСТАНОВЩИК:

● Мы постарались провести сложную подготовительную работу в полноценный полугодовой репетиционный период. Я пришел к актерам с серьезным лицом и намерениями, и мы прочитали пьесу, где все называют друг друга «Кошечка», «Мишка» и «Трусохвостик». И мне кажется, я сумел заразить всех серьезностью отношения к материалу и выйти на разговор о подлинных человеческих страхах и эмоциях. При этом получилось очень весело и празднично.



Районный масштаб

Куйбышевский

Администрация: ул. Зеленая, 14а.
Общественная приемная: 330-36-50, 330-29-55.
E-mail: kujadm@samadm.ru.



ИНТЕРВЬЮ |

Алексей Будин: «На берег выходить морякам некогда»

В поселке Сухая Самарка живет капитан сингапурской пароходной компании

Ева Скатица

Капитан торгового судна сингапурской пароходной компании **Алексей Будин** недавно вернулся из очередного плавания. Отпуск - четыре месяца, которые можно провести с любимой семьей: у Алексея сын и две дочки, младшей еще нет и года. Тем не менее моряк нашел время, чтобы рассказать о своих капитанских буднях.

- Алексей, как вы стали моряком, среди ваших родных были люди, связанные с флотом?

- Отец военный, ракетчик, а я с детства хотел во флот. Дома, в Набережных Челнах, окончил речной лицей. После 11-го класса пробовал поступить в высшее морское училище имени Попова в Санкт-Петербурге. Экзамены сдал хорошо, но предпочтение при поступлении там отдается детям моряков. В 2002 году я приехал в Самару поступать в речной техникум на судоводжение. Практику проходил в компании «Волготанкер». Получив диплом, остался там работать. Но уже в 2005-м меня направили продолжать образование в московскую

академию водного транспорта, где я проучился пять лет.

- В Самаре, наверное, в те годы бывали редко?

- На третьем курсе академии я женился. С супругой **Гузалией** мы учились вместе в техникуме, и во время учебы в академии я приезжал сюда в отпуск, на каникулы. После получения диплома нужно было решать, что делать дальше. «Волготанкер» закрылся. Через интернет я устроился в иностранную судоходную компанию, офис которой находился в Лондоне. Туда меня взяли третьим штурманом. Ходил на судах класса «река - море» по Балтике до южных морей - в Турцию, Египет. Возили пшеницу. Спустя три года перешел в сингапурскую компанию. У нее около ста судов, и у всех в названии присутствует слово луч - «Желтый луч», «Зеленый луч», «Золотой луч».

- Сложно привыкать к команде, где собраны люди со всего света?

- Да, у нас смешанные экипажи - индусы, турки, европейцы. Россиян практически нет. Например, когда я работал капитаном по первому контракту, нас из России было двое - я и электромеханик. Хочешь

не хочешь, а учишься ладить с разными людьми. Зато я познакомился с представителями других культур, изучил на практике английский язык. В целом же люди в этой сфере трудятся весьма серьезные, многие откладывают выход на заслуженный отдых. Некоторым матросам по 50 лет. А на одном судне я работал с капитаном, которому было 73 года.

- Как складывается рабочий день капитана?

- С шести утра и до пяти вечера производственные дела, в том числе приходится вести объемную переписку с офисом. Каждый день отсюда просят прислать отчет - нашу позицию, количество израсходованного топлива, информацию по грузу.

- Свободное время как проводите, в море купаетесь?

- Чаще всего общаюсь по интернету с родными. Что касается купания, такое в моей морской практике было только раз. Однажды капитан, у которого я был штурманом, остановил судно посередине океана и разрешил нам купаться.

- Моряки известны своей любовью к крепким напиткам...

- Чтобы моряк был в стельку пьяным, никогда не видел. Ко всему прочему в нашей компании употребление спиртных напитков в море категорически запрещено, разве что в порту во время стоянки можно выпить бутылку пива.

- Внештатные ситуации во время плавания случались?

- Иногда прогноз не совпадал с фактической погодой, и мы попадали в шторм. Но люди все бывалые и даже в такой ситуации продолжают заниматься своим делом. Мебель во время шторма привязывают, чтобы не летала. Однажды, правда, забыли холодильник закрепить, он и упал. Но, как правило, шторм обходим.

- К пиратам попадали?

- К счастью, нет. Обычно такие истории происходят у берегов Сомали. Когда я работал в английской компании, у нас танкер и машино-воз захватили. Пять месяцев ребята просидели в плену, пока за них выкуп не отдали. В сингапурской компании перед проходом через Сомали на борт поднимается вооруженная охрана. Не все пароходства так делают, и корабли идут на свой страх и риск. Но сейчас, правда, все поутихло.

- Куда и на каком судне в следующий раз пойдете, знаете?

- Пока нет. Обычно к окончанию отпуска меня спрашивают, когда планирую начать работать. После выбирают рейс под нужный срок, сообщают порт отправления. Если необходимо, компания оформляет визу, и я вылетаю к месту стоянки судна.

- Можно сказать, что вы уже совершили свое кругосветное путешествие?

- И под Магеллановым проливом, и под Африкой ходил, а вот в города, где стояли, выбирался нечасто. Погрузка-разгрузка идет четыре-пять часов. Для владельца груза время - деньги. Например, в Саудовской Аравии нужно успеть за это же время разгрузиться в трех портах. Так что работа у нас напряженная.

- А хотелось бы работать в России?

- По Волге ходит много хороших современных судов. Если бы платили как за границей, возможно, я никуда бы и не уезжал. Мне на реке интереснее работать - берега красивые и дом рядом. Да и люди роднее.

Ева Скатица

Хор «Гармония-Самара» детской музыкальной школы имени Чайковского стал участником крупнейшего российского фестиваля клипов и музыкальных видео КлипFest. Коллектив представил на конкурс известную композицию *Niño de la luna* испанской группы Месано. Как рассказали создатели клипа, изначально они не планировали отправлять свою работу на фестиваль. Им всего лишь захотелось снять красивое видео, запечатлев свое исполнение. Для съемок был выбран самарский католический Храм Пресвятого Сердца Иисуса. По словам руководителя хора **Екатерины Поповой**, идея снять клип в таком необычном месте возникла давно.

- Мы ждали, когда костел откроют после реконструкции, - говорит хормейстер. - Хотели снимать видео только в его высоких готиче-

ТВОРЧЕСТВО | ИСПАНСКИЕ МОТИВЫ

Баллада под сводами костёла

Самарский хор участвует в крупнейшем в стране фестивале клипов

ских сводах. Так получилось, что наш хор пригласили выступить на открытии храма, это очень нас обрадовало. Потом, с позволения настоятеля, мы сняли здесь клип.

Хит *Niño de la luna* - одно из самых любимых произведений юных исполнительниц, визитная карточка хора. По словам девочек, сказочный сюжет песни в сочетании с красивой мелодией не может никого оставить равнодушным.

Режиссером клипа выступила сама Екатерина Попова. Собралась творческая группа - оператор **Александр Попов**, звукорежиссер **Ринат Мустафин**. Солировала **Елена Аришина**, аккомпанировала концертмейстер хора **Валентина Фролова**.



- Мы выложили клип в социальную сеть «ВКонтакте», и за очень короткий срок он набрал больше 10 тысяч просмотров, - рассказала Екатерина Попова. - Увидев та-

кой интерес к нашему творчеству, решили поучаствовать в фестивале КлипFest, где работы оцениваются с кинематографической точки зрения.

По условиям конкурса, участники должны выложить свой видеоклип на YouTube. Оценивать работы будет профессиональное жюри, в которое вошли известные деятели кино и музыкальной индустрии. Кроме того, создателям клипа, который соберет больше всего лайков и просмотров, будет вручен «Приз зрительских симпатий». Имена победителей станут известны 15 мая. Посмотреть видео, предоставленные на КлипFest, и проголосовать за клип, снятый участниками хора «Гармония-Самара», можно по ссылке http://klipfest.ru/konkurs_video.

Хор «Гармония-Самара» детской музыкальной школы имени Чайковского - лауреат многих российских и международных конкурсов, обладатель серебряной медали Всемирных хоровых игр в Риге (2014 г.) и обладатель золотой медали Всемирных хоровых игр в Сочи (2016 г.).

ДОСУГ | ПРОЯВИТЬ СЕБЯ В ТВОРЧЕСТВЕ



Территория детства

Бесплатные кружки и секции в Куйбышевском районе

Ева Скатица

Научиться чему-то интересному, найти новое хобби можно в семи учреждениях дополнительного образования, три из которых являются многопрофильными. В их числе и центр внешкольной работы «Куйбышевский», который в апреле отметит свое 45-летие.

Здесь каждый может найти се-

бе дело по душе. Для детей и подростков открыта запись в 28 творческих коллективов. Направления самые разные - изобразительное искусство, спорт, изучение народных традиций, техническое моделирование. Сегодня студии центра посещают около 1200 детей.

Занятия в группах начинаются в сентябре, однако записаться в секции можно и среди учебного года.

Центр внешкольной работы «Куйбышевский»

Адрес: Торговый переулок, 13.
Телефоны: 330-39-46, 330-38-09.

Объединения: студия моды «Лиса», ансамбль танца «Вдохновение», студия эстрадного вокала «Музыкальная мозаика», вокальный коллектив «Веселые нотки», вокальный коллектив «Колокольчик», изостудия «Яркая палитра», клуб народных игр «Затая», клуб народных традиций «Берегиня», клуб прикладного творчества «Завиток», клуб мягкой игрушки «Самоделочка», мастерская «Поделки», клуб «Азбука здоровья», клуб начального технического моделирования «Эврика», клуб прикладного творчества «Бумагопластика», студия музыкального развития, студия «3D-графика», клуб вязания «Умелые ручки», детский спортивный клуб, группа здоровья «Как сохранить зрение», клуб английского языка English club, изостудия «Оранжевый кот», подростковый клуб «Новая цивилизация».

На базе школ: спортивная секция «Волейбол» (школы №№23, 105, 145), спортивная секция «Тхэквондо» (школы №№23, 145), авиамодельная секция (школа №105).

Молодежный центр «Диалог»

Адрес: Ново-Молодежный переулок, 9.
Телефоны: 300-82-34, 300-85-05.

Объединения: секция рукопашного боя «Дракон», студия брейк-данса Vasco da Gama, студия эстрадной песни «Созвездие», студия игры на гитаре «Аккорд», клуб вязания «Клуб'ОК», спортивный клуб «Старт», тренажерный зал.

Центр внешкольной работы «Общение поколений»

Адрес: ул. Медицинская, 3а.
Телефон: 330-35-75.

Объединения: кружок декоративно-прикладного творчества «Домашняя академия», вокальный коллектив «Малинки», группа дневного пребывания «Радуга», кружки рукоделия «Шкатулка мастера», «Народная кукла», изостудия «Разноцветная палитра», студия «Основы современного и народного танца», театральная студия «Успех», «Школа русского фольклора», вокальный ансамбль, кружок по основам конструирования и черчения «Дизайн-плюс», секция «Бисероплетение», дискуссионный клуб «Твой выбор».

На базе школ: «Техническое творчество» (школы №№23, 136), основы изобразительного и декоративно-прикладного искусства (школа №52), секция дзюдо (школа №52).

О других учреждениях дополнительного образования Куйбышевского района мы расскажем в «Районном масштабе», который выйдет 17 апреля.

ПРОБЛЕМА | СТИХИЙНЫЕ СВАЛКИ

Когда не помогает железобетонный заслон

Как ведут борьбу с водителями, сбрасывающими мусор у поселка Рубежный

Ева Скатица

Стихийная свалка напротив кладбища «Рубежное» появилась несколько лет назад. Здесь находится огромный карьер, в который водители приловчились сбрасывать строительный мусор и бытовые отходы.

Реагируя на жалобы местных жителей, администрация Куйбышевского района совместно с полицией стала организовывать рейды на эту территорию. Однако почуявшие «засаду» водители объезжали котлован стороной. Задержать удалось лишь нескольких, на них были составлены протоколы об административном правонарушении.

В целом же принятые меры никого не остановили. Свалка продолжала расти. Более того, оказалось, что некий гражданин, гость из Узбекистана, решил заработать на этом. По словам местных жителей, он представлялся работником, охраняющим территорию, и брал с водителей деньги за проезд и сброс мусора. В настоящий момент этот «предприниматель» скрывается от властей.

В начале сентября прошлого года на свалке случился пожар, площадь возгорания составила почти тысячу квадратных метров. Чтобы не допустить повторения подобного, проезд к карьеру преградили железобетонны-

ми блоками. Но и это не помогло, конструкции уже трижды отодвигали. Сотрудникам районной администрации приходится постоянно контролировать ситуацию на этом участке, оперативно возвращая преграду на место после каждого такого случая.

На заседании комиссии по профилактике правонарушений, которая состоялась в феврале в городской администрации, среди прочих вопросов обсудили и ликвидацию свалки в Рубежном. Было решено составить план мероприятий, в которых будут задействованы сотрудники полиции, администрации города и района, чтобы совместными усилиями переломить ситуацию.



ГЛАС НАРОДА



О несанкционированных свалках



Игорь Тимонин,

ПРЕДСЕДАТЕЛЬ РАЙОННОЙ АДМИНИСТРАТИВНОЙ КОМИССИИ:

●Проблемой несанкционированной свалки по соседству с поселком Рубежный занимается районная администрация. Этот овраг является серьезной проблемой. Туда не просто кто-то что-то выкидывает между делом, там организована настоящая свалка. В свое время куда только мы ни писали, чтобы решить этот вопрос, обращались в правоохранительные органы. Хотелось бы, чтобы проблемой вплотную занялась природоохранная прокуратура.



Елена Величко,

УПРАВЛЯЮЩИЙ МИКРОРАЙОНОМ №33 «РУБЕЖНОЕ»:

●Рядом с нашим поселком на самом деле две свалки - на повороте у кладбища и в четырехстах метрах от жилого массива. И обе постоянно горят. Но если за территорию у кладбища районная администрация взялась всерьез, то со второй дело обстоит сложнее. Поймать за руку водителей не получается, так как они приезжают чаще всего по ночам. Мы боимся очередного возгорания, опасаемся, что однажды огонь перекинется на дома. Поэтому два месяца назад отправили жалобу, которую подписали 260 человек, в несколько инстанций.



Александр Иванов,

ДЕПУТАТ РАЙОННОГО СОВЕТА ДЕПУТАТОВ:

●С самовольной свалкой напротив кладбища в Рубежном мы боремся уже несколько лет. Я сам, являясь руководителем управляющей компании, на обслуживании которой находится поселок, занимался этим вопросом. Знаю, сколько сил прикладывает администрация района, чтобы в карьер не сбрасывали мусор, чтобы пресечь здесь незаконную коммерческую деятельность. К сожалению, нарушителей непросто поймать за руку. Даже сейчас, после того как установили балки на въезде, сброс мусора не прекращается. Буквально недавно я был у карьера и видел, что ограждение снова отодвинуто, рядом накатанный след от машин.

Образование

АКЦИЯ Как подготовиться к тотальному диктанту

Светлана Келасьева

Тотальный диктант - ежегодная образовательная акция в форме добровольного диктанта для всех желающих. Цель - дать возможность каждому человеку проверить свое знание русского языка и пробудить интерес к повышению грамотности.

До диктанта, который в этом году состоится 14 апреля, еще целый месяц, а подготовка к нему уже началась. Сегодня каждый самарец имеет возможность под руководством опытных преподавателей-филологов вспомнить, как пишется «не» с причастиями и когда в сложном бессоюзном предложении употребляется двоеточие. Сделать это можно в интересной форме и совершенно бесплатно.

Идея тотального диктанта принадлежит студентам Новосибирского государственного университета. Именно они в 2004 году провели таковой сначала у себя, а затем пригласили поучаствовать и жителей других регионов.

В Самаре тотальный диктант проводится с 2010-го, становясь все более популярным. В прошлом году он проходил на четырех площадках. В национальном исследовательском университете имени академика С.П. Королева, социально-педагогическом университете, областной универсальной научной и юношеской библиотеках. Ожидается, что в нынешнем году площадок станет больше. Где именно можно будет проверить свою грамотность, присоединившись к общероссийской акции, станет известно в конце марта. Пока же всем же-



ВСПОМНИТЬ ВСЁ

Самарцев приглашают на открытые уроки русского языка



лающим предлагают вспомнить правила русского языка и потренироваться в написании пробных диктантов.

Ведущая площадка по подготовке - Самарский университет. Там с 17 февраля действуют курсы «Русский язык по субботам». Занятия проводятся с 9.30 до 11.00 по адресу: ул. Пота-

пова, 64/163, ауд. 306. Записаться можно по электронной почте russkiy-2016@yandex.ru или по телефону 926-13-01. Для входа в корпус необходим студенческий билет или паспорт.

Занятия проходят в формате беседы. Слушателям предлагают самим, с помощью наводящих вопросов преподавателя, вспо-

нить правила русского языка. Закрепляют материал в игровой форме. Как показала практика, так он легче запоминается и надолго усваивается. Кроме того, закрепить знания помогает раздаточный материал, в котором правила русского языка структурированы в виде таблиц и схем. На каждом занятии - диктант с

последующей коллективной проверкой, обсуждением ошибок и трудных случаев правописания.

Темы занятий называют заранее. Слушатели повторяют все правила орфографии и пунктуации.

В областной универсальной научной библиотеке занятия проходят по воскресеньям, с 10.00 до 11.30. Желающих присоединиться к ним приглашают на пр. Ленина, 14а, в отдел иностранной литературы на 3-й этаж. Подробности можно узнать по телефону 334-22-99.

- Такие занятия рассчитаны на самый широкий круг участников, мы приглашаем всех, - говорит координатор тотального диктанта в Самаре, кандидат филологических наук Елена Бондарчук. - Среди слушателей немало студентов, и нас очень радует, что молодежь дорожит русским языком. Но приходят и люди среднего, старшего возраста.

В социально-педагогическом университете занятия проходят по иной программе, выходящей за рамки тотального диктанта. Там реализуют проект «Русский язык по средам», нацеленный на общее повышение грамотности слушателей. Программа включает в себя лекции по актуальным проблемам русского языка и речевого общения, аналитические беседы о языке художественных текстов, семинары по орфографии и пунктуации, культуре речи и риторике. В арсенале активные формы обучения - игры, викторины, мастер-классы.

Занятия начались в ноябре и продлятся до 25 апреля, присоединиться к ним можно и сейчас. Проходят они по адресу: ул. Л. Толстого, 47, ауд. 108, каждую среду с 18.30 до 20.00.

ЕГЭ-2018 В теории и на практике

Светлана Келасьева

ЕГЭ по химии обычно сдают выпускники, планирующие поступать в медицинский, технический университеты. Либо желающие связать свою жизнь с экологией, ветеринарией, сельским хозяйством. Или намеревающиеся в дальнейшем заняться преподавательской, научной деятельностью по этому направлению.

Минимальный балл, ниже которого вузы не могут устанавливать проходной порог для абитуриентов, - 36. Экзаменационная работа состоит из 35 заданий, разбитых на две части. На выполнение отводится 3,5 часа.

Первая часть содержит 29 заданий с кратким ответом. Из них 21 - базового уровня сложности и восемь - повышенного. Вторая часть (30-35) потруднее. Выпускнику предстоит выполнить шесть заданий с развернутым ответом высокого уровня сложности. 30-е и 31-е объединены общим контекстом. Они проверяют знание окислительно-восстановительных реакций и реакций ионного обмена.

Сдаём химию

Стоит крайне внимательно отнестись к оформлению ответов



Все задания экзаменационной работы распределены по четырем тематическим блокам:

1. Теоретические основы химии: «Строение атома. Периодический закон и периодическая система

химических элементов Д.И. Менделеева. Закономерности изменения свойств химических элементов по периодам и группам»; «Строение вещества. Химическая связь»; «Химическая реакция».

2. «Неорганические вещества: классификация и номенклатура; химические свойства и генетическая связь различных классов»;

3. «Органические вещества: классификация и номенклатура, химические свойства и генетическая связь веществ различных классов»;

4. «Методы познания в химии»; «Химия и жизнь»; «Расчеты по химическим формулам и уравнениям реакций».

Разработчики экзамена рекомендуют уделить особое внимание заданиям второй части. На них даются самостоятельные ответы. Каждый должен быть логически выстроен и отвечать на все вопросы, предусмотренные условием.

Педагоги советуют на этапе подготовки приучиться выполнять все требования по оформлению ответов на задания.

Типичные ошибки, которые делают при написании экзаменационной работы по химии, можно условно разделить на три категории - химические, арифметические и связанные с невнимательностью.

Со вторыми все более-менее ясно. Поэтому остановимся на двух других разновидностях. Не все выпускники учитывают взаимосвязь между составом, строением, свойствами, получением и областями применения. Многие путают названия веществ, сходные по звучанию, например сульфиды, сульфиты и сульфаты. Нередки ошибки в записях формул веществ и в уравнениях реакций, по которым ведется расчеты. Иногда экзаменуемые пренебрегают компонентами описания, такими как «избыток», «в водном растворе», «в сернистой среде», «осадок прокалили», «газ бурого цвета», «студенистый осадок», «оранжевый раствор», поэтому получают иной вариант ответа.

Весьма распространены ошибки, связанные с невнимательным прочтением условий заданий. Нередко выпускник дает ответ не на поставленный вопрос, а на тот, который он сам додумал. Значительное количество ошибок возникает из-за невнимательности при записи окончательного варианта в бланк.

Город смыслов



Русская равнина - это наше жизненное пространство. Равнина простирается от побережья Балтийского моря до Уральских гор, от Баренцева и Белого морей - до Черного, Азовского и Каспийского. На северо-западе ограничена Скандинавскими горами, юго-западе - Судетами и другими горами Центральной Европы, юго-востоке - Кавказом, а на западе условной границей равнины служит река Висла. Площадь равнины - 4 миллиона квадратных километров. Семь с половиной Франции. Самые высокие горы Русской равнины - Жигули. Да-да, Кавказ и Урал гораздо выше, но самые высокие горы на Русской равнине - наши Жигули. И уж, конечно, они стали частью нашего регионального бренда задолго до того, как появилось само слово «бренд».

САМОЕ САМАРСКОЕ Деталь №7

Илья Сульдин

Фотографическое отступление

Сто лет назад в любом писчебумажном или книжном магазине России, да и много где еще, можно было приобрести набор открыток с видами Жигулей. Их было множество видов, от разных издателей и на любой вкус. Черно-белые, раскрашенные, тонированные и просто рисованные... Видимо, пользовались спросом, раз было такое предложение. Не меньше, чем видов Самары. Сейчас при самом тщательном поиске мне не удалось найти ни одного современного набора открыток с видом Жигулей. И далеко не каждый самарский житель знает, где Верблюды, Молодецкий, Каменная чаша...

Невидимые горы

Жигули, так же как и Волга, настолько привычны нам, что мы их попросту не замечаем. Хотя для того, чтобы почувствовать красоту и величие этих низеньких гор, достаточно просто съездить в Ширияево. Именно сюда приехали художники-передвижники на этюды, и Илья Ефимович Репин задумал своих «бурлаков». Да и в целом водный путь от Тольятти до Самары - фантастическое путешествие. Не менее живописное, чем по сказочному Средиземью, тем более что Жигули и есть это самое Средиземье.

Заповедное

В 2006 году на базе Жигулевского заповедника имени Спрыгина и национального парка «Самарская Лука» и под патронажем ЮНЕСКО был сформирован Средне-Волжский комплексный биосферный резерват. Особо охраняемая природная территория в Самарской области. Это первый биосферный резерват в России! Он входит во Всемирную сеть биосферных резерватов. Резерват - это территория гармоничного взаимодействия человека и природной среды. Почему именно в Жигулях? Здесь Средиземье! Представлено почти все, что есть в Европейской России.

Каменные степи, девственные остепненные сосновые боры и смешанные хвойно-широко-

ЖИГУЛИ



лиственные леса на уникальных бурых лесных почвах. Кроме того, на плато Самарской луки сохранились участки луговых и настоящих степей, а также коренные леса: липняки, дубравы и березняки, осинники, кленовые и ильмовые леса. Особый интерес представляют штольни, ставшие местами массовой, крупнейшей

в Восточной Европе зимовки летучих мышей.

И самое уникальное, что находятся эти горы точно посреди Самарско-Тольяттинской агломерации, одной из крупнейших агломераций России. **Дмитрий Азаров** рассказывал о планах развития агломерации Президенту России **Владимиру Пути-**

ном статусе. Не хочется, даже ради самых прекрасных инвестиционных проектов, чтобы загубили Каменную чашу. Это мистическое, уникальное место. Сердце Жигулей. И чем быстрее мы эту уникальность осознаем, тем больше получим от древних гор. Хотя мы и так уже взяли от них очень много.

Горы, пиво, авто

Когда мы говорим о Жигулях, нельзя забывать огромный пласт, уже брендированный этим словом. Автомобили, которые уже стали историей, - официально «Жигули» не выпускаются уже шесть лет, но во время визита президента Путина в Самару он обсуждал с Дмитрием Азаровым в том числе празднование 50-летия выпуска первого автомобиля на ВАЗе. Это автомобиль «Жигули». И это, увы, уходящая натура. Но пока еще миллионы людей знают об этом, помнят свои «копейки» - это работает на регион, теперь уже больше, чем на завод концерна Nissan Renault. А есть еще и «Жигулевское пиво». Торговая марка не принадлежит нашему пивзаводу. Но вся Россия знает, что Самара - это Жигуль, а Жигуль - это пиво! Это наш важнейший компонент узнаваемости. И тут тоже Жигули!

Синергия гор

Наличие заповедника и уникального статуса - это очень хорошо, хотя бы потому, что сдерживает напор освоения. Но вопрос развития Жигулей как части агломерации, конечно, необходимо ставить шире. Тут одним заповедником или выпуском открыток не ограничишься. Тем более что именно такое сложное, уникальное устройство нашей агломерации как раз и позволит нам построить город будущего - многомиллионный мегаполис, в середине которого сохраненная в целостности уникальная девственная природа и самые высокие горы в Европейской России. Неплохо для образа будущего? Экология и мирное сосуществование с природой, взаимодействие - вот потенциал для нашей агломерации. Образ будущего, очертания которого перед нами, достаточно взглянуть на жигулевские ворота. Это портал в будущее. Надо суметь войти.

ну. Это вектор развития региона. Но как в этом развитии будет учитываться наше Средиземье?

Вторжение неизбежно

Когда идешь в кругосветку и ночуешь в районе Богатыря, то слышно, как стучит камнедробилка. Всегда. Огромный карьер разрезает гору. ГЭС. Автомобильные дороги. Конечно, Жигули в значительной степени свободны от воздействия человека. Но человек все равно воздействует. То же строительство ГЭС подняло на 30 метров уровень воды и сильно поменяло виды Жигулей. Само по себе это и есть наша главная уникальность - Самарская лука - заповедник и самые высокие горы Европейской России фактически посреди формирующегося мегаполиса. Такой о-о-очень большой Централ Парк. Сохраненный в уникальном заповед-

На дорогах

ГОРОДСКОЙ
ПУТЕВОДИТЕЛЬ



АВТОБУС. Маршрут №61

ТЦ «Колизей» - Хлебная площадь
Хлебная площадь - ТЦ «Колизей»

ОСТАНОВКИ

«ТЦ «Колизей», «Универсам», «14-й микрорайон», «Московское шоссе», «Привольский микрорайон», «Ул. Тополей», «Ул. Демократическая», «Ул. Георгия Димитрова», «9-я просека», «Онкоцентр», «Ул. Губанова (7-я просека)», «Ул. Ново-Вокзальная», «Школа №149», «Ул. Шверника», «Ул. Ново-Садовая», «ДК «Современник», «ЦПКИО», «Университет/Глазная больница», «Постников овраг», «Ул. Николая Панова», «КРЦ «Звезда», «Ул. Соколова», «Октябрьская набережная», «Ул. Осипенко», «Ул. Первомайская», «Кино-театр «Волна», «Гостиница «Волга», «Иверский монастырь», «Дворец пионеров», «Дом промышленности», «Ул. Некрасовская», «Площадь Революции», «Клуб Дзержинского», «Площадь им. Дзержинского».

Для остановки «ТЦ «Колизей»	Для остановки «Площадь им. Дзержинского»
06:02, 06:17, 06:32, 06:42, 06:52, 07:02, 07:12, 07:22, 07:31, 07:40, 07:48, 08:04, 08:12, 08:20, 08:28, 08:36, 08:44, 08:52, 09:00, 09:08, 09:16, 09:24, 09:32, 09:40, 09:48, 10:03, 10:18, 10:33, 10:48, 11:18, 11:33, 11:48, 11:59, 12:09, 12:19, 12:29, 12:39, 12:49, 12:59, 13:09, 13:19, 13:29, 13:39, 13:49, 13:59, 14:21, 14:32, 14:43, 14:54, 15:05, 15:16, 15:27, 15:38, 15:49, 16:00, 16:10, 16:19, 16:35, 16:43, 16:51, 16:59, 17:07, 17:15, 17:23, 17:31, 17:39, 17:48, 17:56, 18:04, 18:14, 18:26, 18:40, 18:55, 19:10, 19:25, 19:45, 20:05, 20:30, 21:00, 22:58	07:00, 07:15, 07:30, 07:40, 07:50, 08:00, 08:10, 08:20, 08:29, 08:38, 08:46, 09:02, 09:10, 09:18, 09:26, 09:34, 09:42, 09:50, 09:58, 10:06, 10:14, 10:22, 10:30, 10:38, 10:46, 11:01, 11:16, 11:31, 11:46, 12:16, 12:31, 12:46, 12:57, 13:07, 13:17, 13:27, 13:37, 13:47, 13:57, 14:07, 14:17, 14:27, 14:37, 14:47, 14:57, 15:19, 15:30, 15:41, 15:52, 16:03, 16:14, 16:25, 16:36, 16:47, 16:58, 17:08, 17:17, 17:33, 17:41, 17:49, 17:57, 18:05, 18:13, 18:21, 18:29, 18:37, 18:46, 18:54, 19:02, 19:12, 19:24, 19:38, 19:53, 20:08, 20:23, 20:43, 21:03, 21:28, 21:48, 22:00

График движения

Первый рейс: в 06.02 от остановки «ТЦ «Колизей». Последний рейс: начало в 22.00 от остановки «Площадь Дзержинского», окончание в 22:58 от остановки «ТЦ «Колизей».

Обратите внимание! У каждого расписания есть свои сроки действия. Не забывайте время от времени проверять его на сайте tosamara.ru.

ВАМ ОТВЕЧАЕТ ГИБДД

Настоящее ли удостоверение?

? Я храню водительское удостоверение в обложке паспорта и не всегда удобно его оттуда доставать. Имеет ли право сотрудник ДПС потребовать сделать это? Пусть смотрит удостоверение в паспорте...

Тимур Хасанов

- Водитель транспортного средства должен иметь при себе документы, которые указаны в пункте 2.1.1 ПДД РФ. Также он обязан передавать их для проверки полицейским. Чтобы понять подлинное или поддельное водительское удостоверение, сотрудник Госавтоинспекции вправе потребовать от автомобилиста вытащить права из обложки, которая может препятствовать осмотру документа. Неповиновение законному требованию полицейского может быть расценено как нарушение ч. 1 19.3 КоАП РФ. Штраф - от 500 до 1000 рублей или административный арест на срок до пятнадцати суток.

? Сколько времени есть на обжалование протокола о привлечении к административной ответственности за нарушение Правил дорожного движения?

Жанна Никитина

- Обязанность пристегиваться ремнями безопасности возложена не только на водителя, но и на пассажиров транспортного средства (п. 5.1 ПДД РФ). За неисполнение этого требования инспектор ДПС вправе составить административный протокол по ч. 1 ст. 12.29

КоАП РФ на пассажира (штраф 500 рублей). Однако в данном случае водителю также не удастся уйти от ответственности за нарушение требований пункта 2.1.2 ПДД РФ. Он обязывает автомобилиста не только быть пристегнутым самому, но и перевозить пристегнутых пассажиров (по ст. 12.6 КоАП РФ штраф 1000 рублей).

? Я продал автомобиль. Как узнать, зарегистрировал ли новый владелец машину на себя?

Дмитрий Уткин

- Согласно правилам регистрации транспортных средств в органах ГИБДД, новый собственник автомобиля после подписания договора купли-продажи обязан в течение десяти суток перерегистрировать машину на свое имя.

К сожалению, нередко покупатели автомобилей оказываются недобросовестными и не хотят регистрировать машину в установленный законом срок. В результате прежним собственникам транспортных средств приходят квитанции со штрафами за нарушения ПДД, которых они не совершали. Их допустили новые владельцы.

Пока автомобиль не будет перерегистрирован, официально он считается собственностью бывшего владельца (несмотря на подписание договора купли-продажи).

Чтобы узнать, перерегистрировал ли новый собственник машину, необходимо обратиться в любое регистрационное подразделение ГИБДД. Для этого необходимо предоставить удостоверение личности (паспорт).

На вопросы отвечала

Олеся Гусарова,

ИНСПЕКТОР ОТДЕЛЕНИЯ ПРОПАГАНДЫ БДД ОГИБДД УПРАВЛЕНИЯ МВД РОССИИ ПО САМАРЕ, СТАРШИЙ ЛЕЙТЕНАНТ ПОЛИЦИИ

Подготовила **Лариса Дядякина**

ЧТО СЛУЧИЛОСЬ?

Аварийный понедельник

В Самаре продолжается череда аварий с участием нескольких машин. Под колеса вновь и вновь попадают пожилые люди, которые в нарушение Правил дорожного движения переходят проезжую часть там, где придется, и дети. По всем фактам полиция проводит проверки.

12 марта на Московском шоссе в районе пересечения с ул. Коммунистической произошло крупное дорожно-транспортное происшествие. Здесь столкнулись и получили повреждения сразу три машины - Skoda Octavia, Chevrolet Lacetti и LADA Granta. Первую развернуло поперек движения в крайнем правом ряду. В ДТП никто не пострадал. Тем не менее авария потрепала нервы другим участникам движения. Автомобили заняли большую часть дороги по направлению в город и фактически заблокировали проезд. На Московском шоссе об-

разовалась серьезная пробка. В тот же день в 11.20 на ул. Вольской, по предварительной информации полицейских, водитель Toyota Avensis сбил женщину 1945 года рождения. Она переходила дорогу в неположенном месте. 72-летнего пешехода с травмами плеча и таза госпитализировали. А вечером на ул. Венцека напротив дома №59А водитель Geely наехал на девочку 2005 года рождения. Ребенок переходил проезжую часть по «зебре». Девочка получила травму спины, ей назначено амбулаторное лечение.

УГОНЫ Не оставляйте автомобили без присмотра



ТОУОТА приглянулась

Среди иномарок в Самаре чаще всего крадут машины этой марки

Ева Нестерова

Раньше в Самаре в год угоняли по тысяче машин. В последнее время количество таких преступлений стабильно снижается. Как рассказал «СГ» старший инспектор по розыску ОГИБДД Управления МВД России по Самаре, майор полиции **Аркадий Языков**, в 2016-м зарегистрированы 343 кражи и 94 факта неправомерного завладения (угона), а в 2017-м соответственно 243 и 96.

Кража - это присвоение автомобиля с корыстной целью. Например, чтобы заработать денег. Как правило, этим промышляют организованные преступные группировки и ранее судимые. Они похищают машины и разбирают их на детали, продают, перегоняют в другие регионы.

Неправомерное завладение (угоном) подразумевает, что кто-

то взял чужую машину покататься и, может, хотел потом вернуть владельцу. В основном на такое решаются молодые люди. Нередко после того, как выпьют спиртное. Осенью 2017 года работник автомойки, будучи нетрезвым и, видимо, желая пофорсить, поехал на дорогой иномарке постоянного клиента к родственникам. Но путешествие подшофе закончилось печально - дорожно-транспортным происшествием.

И кража, и угон - уголовные преступления. За первое наказание определяет ст. 158 УК РФ, за второе - ст. 166.

По информации ГИБДД, сейчас похищают как отечественные машины, так и иномарки. Среди зарубежных у злоумышленников много лет лидирует Toyota (Land Cruiser 200, RAV4, Prado, Camry). Набирает «популярность» Hyundai.

Для совершения преступлений выбирают ночь. Воруют из разных мест. Чаще всего на территориях Кировского и Промышленного районов. В 2017 году 58 и 56 фактов соответственно. Реже всего «обижают»

Самарский, Ленинский и Куйбышевский районы.

- Раньше около 30 машин в год угоняли от торгово-развлекательного центра «Космопорт», - рассказал Аркадий Языков. - Сейчас таких очагов в Самаре нет.

Чтобы не лишиться своего «железного коня», эксперты советуют не оставлять машину без присмотра. Не доверять ключи даже знакомым. Парковать на охраняемой стоянке с видеонаблюдением. По мнению Аркадия Языкова, самая эффективная защита - механический блокиратор руля, педалей, коробки передач. Взломщики не станут возиться с этими противоугонными средствами. Зачем? Лучше выбрать другое, менее защищенное авто. Сигнализацию же умельцы взламывают с помощью специального устройства.

Правоохранители разыскивают угнанный и украденный транспорт. Работают по ориентировкам, обследуют территории, смотрят съемки с камер видеонаблюдения. В 2017 году удалось раскрыть 89 краж и 64 угона автомобилей.

ЗАДАЙ ВОПРОС

979.75.84
WWW.SGPRESS.RU

Официальное опубликование

ИЗВЕЩЕНИЕ

о проведении аукциона на право заключения договора о развитии застроенной территории в границах переулка Юрия Павлова, улиц Вольской, Краснодарской в Промышленном районе городского округа Самара

Организатор аукциона: Департамент градостроительства городского округа Самара, 443100, г. Самара, ул. Галактионовская, 132, телефон/факс: (846) 242 05 74, адрес электронной почты dgs@samadm.ru

Официальный сайт в сети «Интернет», на котором размещена документация об аукционе — www.torgi.gov.ru.

Место, дата, время проведения аукциона: Аукцион проводится 16.04.2018 г. в 14 ч. 00 мин. по адресу: 443100, г. Самара, ул. Галактионовская, 132, кабинет 308.

Форма аукциона: открытый по составу участников и форме подачи заявок аукцион.

Место и порядок приема заявок: Заявки принимаются по адресу: Департамент градостроительства городского округа Самара, 443100, г. Самара, ул. Галактионовская, 132 кабинет № 101 (канцелярия), с 16.03.2018 по 11.04.2018 (включительно) по рабочим дням с 9 ч. 00 мин. до 15 ч. 00 мин. по местному времени.

Срок окончания подачи заявок - 15 ч. 00 мин. 11.04.2018. Заявители представляют Организатору аукциона заявку на участие в аукционе по форме, указанной в Приложении. Заявка на участие в аукционе должна быть оформлена строго по образцу, подписана представителем Заявителя на участие в аукционе, подпись заверена печатью. Все документы должны быть аккуратно оформлены и заполнены разборчиво. Подчистки и исправления не допускаются.

Перечень документов для участия в аукционе:
1. заявка на участие в аукционе по форме, указанной в Приложении с указанием реквизитов счета для возврата задатка;
2. документы, подтверждающие внесение задатка;
3. документы об отсутствии у Заявителя задолженности по начисленным налогам, сборам и иным обязательным платежам в бюджеты любого уровня или государственные внебюджетные фонды за прошедший календарный год, размер которой превышает двадцать пять процентов балансовой стоимости активов Заявителя по данным бухгалтерской отчетности за последний завершенный отчетный период.

Аукцион проводится на основании постановления Администрации городского округа Самара от 27.09.2017 № 867 «О принятии решения о развитии застроенной территории в границах переулка Юрия Павлова, улиц Вольской, Краснодарской в Промышленном районе городского округа Самара».

Местоположение и площадь застроенной территории – территория расположена в границах переулка Юрия Павлова, улиц Вольской, Краснодарской в Промышленном районе городского округа Самара, площадь территории составляет 2,58 га.

Кадастровый номер: 63:01:0727001

Перечень адресов зданий, строений, сооружений, подлежащих сносу, реконструкции:

№ п/п	Адрес	Номер, под которым включен в Адресную программу сноса и реконструкции многоквартирных домов на территории городского округа Самара, утвержденную Решением Думы городского округа Самара от 20.03.2008 № 540
1	Вольская, 107	516
2	Вольская, 109	54
3	Краснодонская, 34	517
4	Краснодонская, 34а	518
5	Краснодонская, 38	238
6	Юрия Павлова пер., 11	510
7	Юрия Павлова пер., 9	512

Начальная цена права на заключение договора составляет 1000000 (один миллион) рублей.

Приложение к извещению

Форма заявки на участие в аукционе

от «___» _____ 20__ года

Руководителю Департамента градостроительства городского округа Самара

Е.Ю. Бондаренко

ЗАЯВКА

на участие в аукционе на право заключения договора о развитии застроенной территории в границах переулка Юрия Павлова, улиц Вольской, Краснодарской в Промышленном районе городского округа Самара

1. _____ (участник аукциона), в лице _____ (наименование должности руководителя и его Ф.И.О. для юридических лиц), сообщает о согласии участвовать в аукционе на условиях, установленных в извещении о проведении аукциона, и в случае победы осуществлять развитие застроенной территории в соответствии с условиями договора.

2. В случае если предложенная участником аукциона цена лота будет максимальной, участник аукциона берёт на себя обязательства подписать договор о развитии застроенной территории в срок не ранее 10 и не позднее 30 календарных дней со дня проведения аукциона.

3. Сообщаем, что для оперативного уведомления по вопросам организационного характера и взаимодействия с Организатором аукциона повыполнениотехническойработыпо подготовке и проведению аукциона уполномочен _____

(Ф.И.О., телефон представителя Претендента на участие в аукционе) все сведения о проведении аукциона просим сообщать уполномоченному лицу.

Юридический и фактический адреса, телефон/факс _____
Банковские реквизиты: _____

Сдал (претендент): _____ (Фамилия, инициалы)

Регистрационный номер: (_____)

дата: «___» _____ 20__ г. Время: _____

Принял: _____ (должность, фамилия, инициалы)

Подпись руководителя

Подпись главного бухгалтера

МП.

Примечание: Оформление Претендентом заявки осуществляется путем заполнения только пустых строк.

ДЕПАРТАМЕНТ ГРАДОСТРОИТЕЛЬСТВА ГОРОДСКОГО ОКРУГА САМАРА

РАСПОРЯЖЕНИЕ

13.03.2018 № Д05-01-06/5-0-0

Об организации аукциона на право заключения договора о развитии застроенной территории в границах переулка Юрия Павлова, улиц Вольской, Краснодарской в Промышленном районе городского округа Самара

В соответствии со статьей 46.3 Градостроительного кодекса Российской Федерации, постановлением Администрации городского округа Самара от 17.12.2010 № 1762 «О конкретизации полномочий Департамента градостроительства городского округа Самара в сфере градостроительной деятельности» и постановлением Администрации городского округа Самара от 27.09.2017 № 868 «О проведении аукциона на право заключения договора о развитии застроенной территории в границах переулка Юрия Павлова, улиц Вольской, Краснодарской в Промышленном районе городского округа Самара»:

1. Назначить проведение аукциона на право заключения договора о развитии застроенной территории в границах переулка Юрия Павлова, улиц Вольской, Краснодарской в Промышленном районе городского округа Самара на 14.00 часов 16.04.2018 в здании Департамента градостроительства городского округа Самара, расположенного по адресу: г. Самара, ул. Галактионовская, 132, кабинет 308.

2. Утвердить порядок проведения аукциона согласно приложению № 1 к настоящему распоряжению.
3. Утвердить функции аукционной комиссии согласно приложению № 2 к настоящему распоряжению.

- Утвердить форму заявки на участие в аукционе согласноприложению № 3 к настоящему распоряжению.
- Утвердить порядок внесения и возврата задатка согласноприложению № 4 к настоящему распоряжению.
- Определить величину повышения начальной цены предмета аукциона (шаг аукциона) в размере 50 000 (пятьдесят тысяч) рублей.
- Настоящее распоряжение вступает в силу со дня его подписания.
- Опубликовать настоящее распоряжение в газете «Самарская Газета».
- Контроль за выполнением настоящего распоряжения возложить на заместителя руководителя Департамента градостроительства городского округа Самара Шанова С.Н.

Руководитель Департамента Е.Ю. Бондаренко

ПРИЛОЖЕНИЕ № 1
к распоряжению Департамента градостроительства городского округа Самара от 13.03.2018 № Д05-01-06/5-0-0

Порядок проведения аукциона

Заявки принимаются по адресу: 443010, г. Самара, ул. Галактионовская, 132, Департамент градостроительства городского округа Самара, каб. 101 (канцелярия), с 16.03.2018 по 11.04.2018 (включительно) по рабочим дням с 9 часов до 15 часов по местному времени.

Заявители представляют на имя руководителя Департамента градостроительства городского округа Самара заявку на участие в аукционе по установленной форме. Заявка на участие в аукционе должна быть оформлена строго по образцу, подписана представителем Заявителя на участие в аукционе, подпись заверена печатью. Все документы должны быть аккуратно оформлены и заполнены разборчиво. Подчистки и исправления не допускаются.

В аукционе принимают участие лица, допущенные к участию в аукционе согласно протоколу приема заявок. Аукцион проводится аукционной комиссией по развитию застроенных территорий городского округа Самара в присутствии участников аукциона (их представителей). Аукцион проводится путем увеличения начальной цены договора о развитии застроенной территории на "шаг аукциона". Победителем аукциона признается участник, предложивший максимальную цену за право заключения договора.

Аукцион считается оконченным, если после трехкратного объявления аукционистом цены права заключения договора о развитии застроенной территории ни один участник аукциона не поднял карточку. В этом случае аукционист объявляет об окончании проведения аукциона. Последнее и предпоследнее предложения о цене права заключения договора о развитии застроенной территории, наименование победителя аукциона и участника аукциона, сделавшего предпоследнее предложение о цене права заключения договора о развитии застроенной территории фиксируются в протоколе о результатах аукциона (далее – протокол).

Участники аукциона вправе осуществлять аудио и видеозапись аукциона. Протокол подписывается организатором и победителем аукциона в день проведения аукциона. Аукционная комиссия по развитию застроенных территорий городского округа Самара в течение трех дней со дня подписания протокола передает победителю аукциона один экземпляр протокола и проект договора о развитии застроенной территории.

Информация о результатах аукциона публикуется организатором аукциона в печатных изданиях, в которых было опубликовано извещение о проведении аукциона, и размещается на официальном сайте в сети «Интернет», на котором было размещено извещение о проведении аукциона, соответственно в течение пяти рабочих дней и в течение трех рабочих дней со дня подписания протокола.

Участники аукциона после опубликования информации о результатах аукциона вправе направить аукционной комиссии по развитию застроенных территорий городского округа Самара письменный запрос о разъяснении результатов аукциона. Аукционная комиссия по развитию застроенных территорий городского округа Самара в течение двух рабочих дней со дня поступления запроса представляет участнику письменные разъяснения.

Участники аукциона вправе обжаловать результаты аукциона в соответствии с действующим законодательством. Договор о развитии застроенной территории заключается не ранее чем через десять и не позднее тридцати календарных дней со дня проведения аукциона.

Заместитель руководителя Департамента С.Н. Шанов

ПРИЛОЖЕНИЕ № 2
к распоряжению Департамента градостроительства городского округа Самара от 13.03.2018 № Д05-01-06/5-0-0

Функции аукционной комиссии

1. Аукционная комиссия по развитию застроенных территорий городского округа Самара (далее – Комиссия) осуществляет в соответствии с действующим федеральным законодательством рассмотрение заявок на участие в аукционе по развитию застроенных территорий.

1.1. По результатам рассмотрения заявок на основании действующего законодательства принимается решение о допуске (не допуске) лиц, подавших заявку, к участию в аукционе на право заключения договора о развитии застроенных территорий.

1.2. Решение о допуске принимается большинством голосов членов Комиссии и оформляется протоколом приёма заявок.

1.3. Член Комиссии, имеющий особое мнение, указывает его в протоколе о результатах рассмотрения заявок.

2. Комиссия организует проведение аукциона, в том числе направляет сведения о результатах рассмотрения заявок, времени, месте и условиях проведения аукциона лицам, подавшим заявки.

3. Комиссия проводит аукцион на право заключения договора о развитии застроенных территорий в соответствии с требованиями статьи 46.3 Градостроительного кодекса РФ.

3.1. Комиссия в день проведения аукциона оформляет протокол о результатах аукциона на право заключения договора о развитии застроенных территорий.

3.2. Протокол подписывается организатором и победителем аукциона в день проведения аукциона.

3.3. Член Комиссии, имеющий особое мнение, указывает его в протоколе.
4. Комиссия готовит и направляет на подписание Главе городского округа Самара договор о развитии застроенных территорий с лицом, признанным победителем аукциона.

5. В случае равномерного распределения голосов при принятии решений в ходе работы Комиссии решающим является голос председателя Комиссии.

Заместитель руководителя Департамента С.Н. Шанов

ПРИЛОЖЕНИЕ № 3
к распоряжению Департамента градостроительства городского округа Самара от 13.03.2018 № Д05-01-06/5-0-0

Форма заявки на участие в аукционе

от «___» _____ 20__ года

Руководителю Департамента градостроительства городского округа Самара

Е.Ю. Бондаренко

ЗАЯВКА

на участие в аукционе на право заключения договора о развитии застроенной территории в границах переулка Юрия Павлова, улиц Вольской, Краснодарской в Промышленном районе городского округа Самара

1. _____ (участник аукциона), в лице _____ (наименование должности руководителя и его Ф.И.О. для юридических лиц), сообщает о согласии участвовать в аукционе на условиях, установленных в извещении о проведении аукциона, и в случае победы осуществлять развитие застроенной территории в соответствии с условиями договора.

2. В случае если предложенная участником аукциона цена лота будет максимальной, участник аукциона берёт на себя обязательства подписать договор о развитии застроенной территории в срок не ранее 10 и не позднее 30 календарных дней со дня проведения аукциона.

3. Сообщаем, что для оперативного уведомления по вопросам организационного характера и взаимодействия с Организатором аукциона повыполнениотехническойработыпо подготовке и проведению аукциона уполномочен _____

(Ф.И.О., телефон представителя Претендента на участие в аукционе)

все сведения о проведении аукциона просим сообщать уполномоченному лицу.

Юридический и фактический адреса, телефон/факс _____
Банковские реквизиты: _____

Сдал (претендент): _____ (Фамилия, инициалы)

Регистрационный номер: (_____)

дата: «___» _____ 20__ г. Время: _____

Принял: _____ (должность, фамилия, инициалы)

Подпись руководителя

Подпись главного бухгалтера

МП.

Примечание: Оформление Претендентом заявки осуществляется путем заполнения только пустых строк.

Заместитель руководителя Департамента С.Н. Шанов

Официальное опубликование

ПРИЛОЖЕНИЕ № 4
к распоряжению Департамента градостроительства
городского округа Самара
от 13.03.2018 № Д05-01-06/5-0-0

ДЕПАРТАМЕНТ ГРАДОСТРОИТЕЛЬСТВА
ГОРОДСКОГО ОКРУГА САМАРА
РАСПОРЯЖЕНИЕ

14.03.2018 № РД-325

Порядок внесения и возврата задатка

Заявитель перечисляет, а Организатор аукциона принимает задаток по следующим реквизитам (УФК по Самарской области Департамент финансов и экономического развития Администрации городского округа Самара (Департамент градостроительства городского округа Самара, л/с 509.01.001.0) Отделение Самара, г. Самара, БИК 043601001, р/с40302810836015000004,КБК 909000000000000001510) на участие в аукционе в сумме 5 000 000 (пять миллионов) рублей.

- Организатор аукциона возвращает задаток на расчетный счет Заявителя в случае, если:
 - Заявитель не будет признан победителем аукциона. Задаток возвращается в течение 5 рабочих дней со дня подписания протокола о результатах аукциона.
 - Аукцион признан несостоявшимся. Задаток возвращается в течение 5 рабочих дней со дня подписания протокола о результатах аукциона.
 - Заявитель отзывает заявку до даты окончания приема заявок. Задаток возвращается в течение 5 рабочих дней со дня регистрации Организатором аукциона отзыва заявки.
 - Заявитель не допущен к участию в аукционе. Задаток возвращается в течение 5 рабочих дней со дня оформления протокола приема заявок.
- В случае объявления Заявителя победителем аукциона сумма внесенного им задатка засчитывается в счет исполнения обязательств по договору. Если сумма внесенного задатка превышает сумму, определенную по результатам аукциона, разница возвращается в течение 5 рабочих дней со дня подписания договора о развитии застроенной территории.
- На денежные средства, перечисленные Заявителем на расчетный счет Организатора в счет задатка, проценты не начисляются.

Заместитель руководителя Департамента С.Н. Шанов

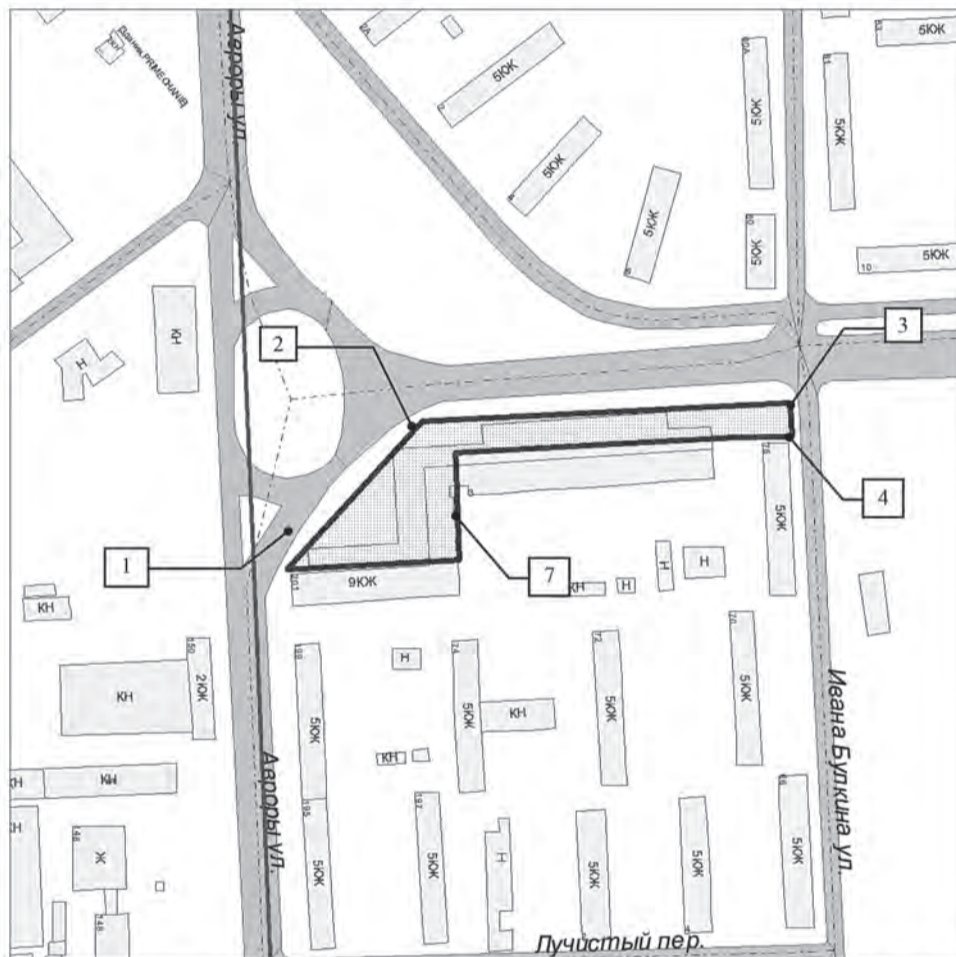
О разрешении Главному управлению Министерства внутренних дел Российской Федерации по Самарской области подготовки документации по планировке территории (проекта межевания территории) в границах улиц Авроры, Антонова-Овсеевко, Ивана Булкина в Советском районе городского округа Самара

- В соответствии со статьями 8, 41, 41.1, 43–46 Градостроительного кодекса Российской Федерации, статьей 28 Устава городского округа Самара Самарской области, постановлением Администрации городского округа Самара от 01.02.2010 № 80 «Об утверждении Порядка подготовки и утверждения документации по планировке территории городского округа Самара»:
- Разрешить Главному управлению Министерства внутренних дел Российской Федерации по Самарской области подготовку документации по планировке территории (проекта межевания территории) в границах улиц Авроры, Антонова-Овсеевко, Ивана Булкина в Советском районе городского округа Самара согласно приложению № 1 к настоящему распоряжению.
 - Подготовку документации по планировке территории (проекта межевания территории) в границах улиц Авроры, Антонова-Овсеевко, Ивана Булкина в Советском районе городского округа Самара вести в соответствии с техническим заданием согласно приложению № 2 к настоящему распоряжению.
 - Установить, что документация по планировке территории (проект межевания территории) для утверждения должна быть представлена в установленном законом порядке Главе городского округа Самара в течение 12 (двенадцати) месяцев со дня вступления настоящего распоряжения в силу.
 - Управлению развития территорий Департамента градостроительства городского округа Самара в течение трех дней со дня принятия настоящего распоряжения обеспечить его официальное опубликование в газете «Самарская Газета» и размещение на официальном сайте Администрации городского округа Самара в сети Интернет.
 - Настоящее распоряжение вступает в силу со дня его официального опубликования.
 - Срок действия настоящего распоряжения составляет 12 (двенадцать) месяцев со дня его официального опубликования.
 - Контроль за исполнением настоящего распоряжения возложить на заместителя руководителя Департамента градостроительства городского округа Самара С.Н.Шанова.

Руководитель Департамента Е.Ю.Бондаренко

ПРИЛОЖЕНИЕ № 1
к распоряжению Департамента
градостроительства
городского округа Самара
14.03.2018 № РД-325

СХЕМА
границ территории для подготовки документации по планировке территории (проекта межевания территории)
в границах улиц Авроры, Антонова-Овсеевко, Ивана Булкина в Советском районе городского округа Самара



№	Y	X
1	1716,82	5874,96
2	1787,05	5938,52
3	1795,80	6113,36
4	1779,34	6114,18
5	1778,57	6081,95
6	1771,57	5954,41
7	1721,20	5956,64
8	1716,86	5877,69
1	1716,82	5874,96

S = 0,5793 га

ПРИМЕЧАНИЕ:
1. Графический материал действителен только для определения границ разработки документации по планировке территории.

ситуационный план



границы испрашиваемой территории

Заместитель руководителя Департамента градостроительства городского округа Самара С.Н.Шанов

ПРИЛОЖЕНИЕ №2
к распоряжению Департамента градостроительства
городского округа Самара
14.03.2018 № РД-325

Техническое задание
для подготовки документации по планировке территории (проекта межевания территории) в границах улиц Авроры, Антонова-Овсеевко,
Ивана Булкина в Советском районе городского округа Самара

№ п/п	Перечень основных данных и требований	Содержание данных и требований
1	2	3
1	Основание для подготовки проекта межевания территории	1. Обращение Главного управления Министерства внутренних дел Российской Федерации по Самарской области, распоряжение Департамента градостроительства городского округа Самара от 14.03.2018 № РД-325 «О разрешении Главному управлению Министерства внутренних дел Российской Федерации по Самарской области подготовки документации по планировке территории (проекта межевания территории) в границах улиц Авроры, Антонова-Овсеевко, Ивана Булкина в Советском районе городского округа Самара» (далее – распоряжение Департамента от 14.03.2018 № РД-325).
2	Цели подготовки проекта межевания территории	1. Определение местоположения границ образуемых и изменяемых земельных участков. 2. Установление, изменение, отмена красных линий для застроенных территорий, в границах которых не планируется размещение новых объектов капитального строительства, а также для установления, изменения, отмены красных линий в связи с образованием и (или) изменением земельного участка, расположенного в границах территории, применительно к которой не предусматривается осуществление деятельности по комплексному и устойчивому развитию территории, при условии, что такие установление, изменение, отмена влекут за собой исключительно изменение границ территории общего пользования.
3	Границы разработки проекта межевания территории	Советский район городского округа Самара. В границах улиц Авроры, Антонова-Овсеевко, Ивана Булкина. Площадь 0,5793 га. Схема границ территории для подготовки проекта межевания территории утверждается распоряжением Департамента от 14.03.2018 № РД-325 (приложение №1).
4	Нормативные документы и требования нормативного и регулятивного характера к разрабатываемому проекту межевания территории	Разработку проекта межевания территории осуществлять в строгом соответствии с: - Градостроительным кодексом РФ, Земельным кодексом РФ, Водным кодексом РФ, Лесным кодексом РФ иными нормативными правовыми актами РФ, Самарской области, городского округа Самара; - Инструкцией о порядке проектирования и установления красных линий в городах и других поселениях РФ, принятой постановлением Госстроя России от 06.04.1998 № 18-30 (далее - РДС 30-201-98), в части не противоречащей действующему законодательству; - Инструкцией о порядке разработки, согласования, экспертизы и утверждения градостроительной документации, утвержденной постановлением Госстроя России от 29.10.2002 № 150 и зарегистрированной в Минюсте РФ 12.02.2003 № 4207 (далее – СНИП 11-04-2003), в части не противоречащей законодательству; - приказом Министерства строительства Самарской области от 29.11.2011 № 137-п «Об утверждении состава и содержания проектов планировки территории, подготовка которых осуществляется на основании схем территориального планирования Самарской области, в том числе при размещении линейных объектов регионального значения»; - Федеральным законом от 13.07.2015 № 218-ФЗ «О государственной регистрации недвижимости» (далее – Федеральный закон № 218-ФЗ); - Генеральным планом городского округа Самара, утвержденным Решением Думы городского округа Самара от 20.03.2008 № 539 (далее – Генеральный план); - Правилами застройки и землепользования в городе Самаре, утвержденными Постановлением Самарской городской Думы от 26.04.2001 №61 (далее - Правила); - иными нормативными актами: целевыми программами, утвержденными проектами градостроительного развития территории и др.; - иными нормативными правилами проектирования: Региональными нормативами градостроительного проектирования Самарской области, Сводами правил (далее - СП), СНиПами, СанПиНами, техническими регламентами и др. При межевании территории: - межевание вести в соответствии с требованиями статей 11.2, 11.9 Земельного кодекса РФ, 43 Градостроительного кодекса РФ, Федерального закона № 218-ФЗ; - определить местоположение границ образуемых и изменяемых земельных участков застроенных и подлежащих застройке территорий, расположенных в границах элемента планировочной структуры; - предусмотреть доступ (проход или проезд от земельных участков общего пользования) к образуемым или изменяемым земельным участкам, в том числе путем установления сервитутов, в соответствии с Федеральным законом № 218-ФЗ;

Официальное опубликование

		<p>- образовать земельные участки, занимаемые многоквартирными жилыми домами, попадающими в границы ППТ, с учетом данных технической инвентаризации, а именно схематичных генеральных планов;</p> <p>- при разработке проекта межевания территорий в границы земельных участков включаются территории: под зданиями и сооружениями; проездов, пешеходных дорог и проходов к ним; открытых площадок для временного хранения автомобилей; придомовых зеленых насаждений, площадок для отдыха и игр детей; хозяйственных площадок; физкультурных площадок; резервных территорий;</p> <p>- для сложившихся и вновь образуемых объектов недвижимости, находящихся в собственности нескольких организаций, выделяется единый земельный участок, размер и границы которого устанавливаются в соответствии с основным функциональным назначением объекта, при этом, за отдельным землепользователем условно закрепляется часть участка пропорционально занимаемой полезной площади здания без зачтения границ в натуре;</p> <p>- образуемые и изменяемые земельные участки должны находиться в одной территориальной зоне.</p>
5	Состав исходных данных для подготовки проекта межевания территории	<p>Сбор исходных данных обеспечивается Заказчиком документации в границах разработки проекта межевания территории:</p> <p>1) топографическая съемка 1:500, выполненная в соответствии с данными инженерно-геодезических изысканий, проведенных в соответствии с требованиями п.п. 5.57-5.60 и п.п. 5.189-5.100 СП 11-104-97 «Инженерно-геодезические изыскания для строительства», со сроком изготовления не более 2-х лет (при необходимости);</p> <p>2) сведения из информационной системы обеспечения градостроительной деятельности городского округа Самара (далее – ИСОГД);</p> <p>- из раздела III ИСОГД «Сведения о - из раздела III ИСОГД «Сведения о документах территориального планирования городского округа Самара (ППТ, ПМТ), материалы по их обоснованию» (в том числе о существующих красных линиях);</p> <p>- из раздела IV ИСОГД «Сведения о правилах землепользования и застройки городского округа Самара, данных о внесении в них изменений»;</p> <p>- из раздела V ИСОГД «Сведения о документации по планировке территорий»;</p> <p>- из раздела VI ИСОГД «Сведения об изученности природных и техногенных условий на основании инженерных изысканий» (обзорные материалы по инженерно-геологическим изысканиям территории, выполненным в различный период);</p> <p>- из подраздела В раздела VIII ИСОГД «Сведения о застроенных и подлежащих застройке земельных участках» (сведения об утвержденных схемах расположения земельного участка на кадастровом плане территории, ПЗУ);</p> <p>- из раздела IX ИСОГД «Сведения о геодезических и картографических материалах (топографических материалах Департамента);</p> <p>3) сведения о зонах с особыми условиями использования территорий:</p> <p>- особо охраняемых природных территориях федерального, регионального, местного значения;</p> <p>- о лесах, расположенных на землях лесного фонда, землях иных категорий;</p> <p>- о водных объектах находящихся в федеральной собственности;</p> <p>- о водоохраных зонах иных водных объектов;</p> <p>- о зонах санитарной охраны источников питьевого водоснабжения;</p> <p>- о санитарно-защитных зонах;</p> <p>- о наличии (или отсутствии) скотомогильников (биотермических ям);</p> <p>- о численности охотничьих ресурсов, охотничьих угодьях, юридических лицах, осуществляющих виды деятельности в сфере охотничьего хозяйства, проведенных биотехнических мероприятиях, особо охраняемых природных территориях и оказываемых услугах в сфере охотничьего хозяйства;</p> <p>4) сведения ФГБУ «Федеральная кадастровая палата Росреестра» по Самарской области - кадастровые планы территорий (при необходимости кадастровые выписки о земельных участках) в электронном виде, подписанные электронной цифровой подписью;</p> <p>5) сведения и материалы АО «Ростехинвентаризация - Федеральное БТИ» об инвентаризации зданий, строений и сооружений, расположенных в границах зон планируемого размещения объектов социально-культурного и коммунально-бытового назначения, иных объектов капитального строительства, в границах зон планируемого размещения объектов федерального значения, объектов регионального значения, объектов местного значения</p> <p>6) сведения о незарегистрированных объектах капитального строительства (на основании данных топографической съемки) материалы из АО «Ростехинвентаризация-Федеральное БТИ» относительно объектов жилого и нежилого назначения (технические паспорта на существующие здания и сооружения могут быть представлены: как копии технических паспортов или данные в табличном виде, отражающие адрес; год постройки; этажность; общую площадь здания, квартир, встроенных помещений; набор квартир)</p> <p>7) сведения Единого государственного реестра прав на недвижимое имущество и сделок с ним в отношении объектов, сведения о которых получены в ФГБУ «Федеральная кадастровая палата Росреестра» по Самарской области и АО «Ростехинвентаризация - Федеральное БТИ»;</p> <p>8) сведения Департамента градостроительства городского округа Самара (о предоставлении земельных участков и заключенных договорах аренды земельных участков);</p> <p>9) сведения Департамента управления имуществом городского округа Самара (о предоставлении земельных участков и заключенных договорах аренды земельных участков);</p> <p>10) сведения о договорах аренды на объекты недвижимости, находящихся в собственности Самарской области (министерство имущественных отношений Самарской области, министерство строительства Самарской области);</p> <p>11) сведения Управления государственной охраны объектов культурного наследия Самарской области (перечень, границы охранных зон, зон регулирования застройки, градостроительные регламенты).</p> <p>Проект межевания территории состоит из основной части, которая подлежит утверждению, и материалов по обоснованию этого проекта.</p> <p>Основная часть проекта межевания территории включает в себя текстовую часть и чертежи межевания территории.</p> <p>Текстовая часть проекта межевания территории включает в себя:</p> <p>1) перечень и сведения о площади образуемых земельных участков, в том числе возможные способы их образования;</p> <p>2) перечень и сведения о площади образуемых земельных участков, которые будут отнесены к территориям общего пользования или имуществу общего пользования, в том числе в отношении которых предполагаются резервирование и (или) изъятие для государственных или муниципальных нужд;</p> <p>3) вид разрешенного использования образуемых земельных участков в соответствии с проектом планировки территории в случаях, предусмотренных Градостроительным кодексом РФ.</p> <p>На чертежах межевания территории отображаются:</p> <p>1) границы планируемых (в случае, если подготовка проекта межевания территории осуществляется в составе проекта планировки территории) и существующих элементов планировочной структуры;</p> <p>2) красные линии, утвержденные в составе проекта планировки территории, или красные линии, утверждаемые, изменяемые проектом межевания территории в соответствии с п. 2.4.2 ст. 43 Градостроительным кодексом РФ;</p> <p>3) линии отступа от красных линий в целях определения мест допустимого размещения зданий, строений, сооружений;</p> <p>4) границы образуемых и (или) изменяемых земельных участков, условные номера образуемых земельных участков, в том числе в отношении которых предполагаются их резервирование и (или) изъятие для государственных или муниципальных нужд;</p> <p>5) границы зон действия публичных сервитутов.</p> <p>Материалы по обоснованию проекта межевания территории включают в себя чертежи (М 1:500 – 1:2000), на которых отображаются:</p> <p>1) границы существующих земельных участков;</p> <p>2) границы зон с особыми условиями использования территорий;</p> <p>3) местоположение существующих объектов капитального строительства;</p> <p>4) границы особо охраняемых природных территорий;</p> <p>5) границы территорий объектов культурного наследия.</p> <p>Подготовка проектов межевания территории осуществляется с учетом материалов и результатов инженерных изысканий в случаях, если выполнение таких инженерных изысканий для подготовки документации по планировке территории требуется в соответствии с Градостроительным кодексом РФ. В целях подготовки проекта межевания территории допускается использование материалов и результатов инженерных изысканий, полученных для подготовки проекта планировки данной территории, в течение не более чем пяти лет со дня их выполнения.</p> <p>При подготовке проекта межевания территории определение местоположения границ образуемых и (или) изменяемых земельных участков осуществляется в соответствии с градостроительными регламентами и нормами отвода земельных участков для конкретных видов деятельности, иными требованиями к образуемым и (или) изменяемым земельным участкам, установленными федеральными законами и законами субъектов Российской Федерации, техническими регламентами, сводами правил.</p> <p>В проекте межевания территории, подготовленном применительно к территории исторического поселения, учитываются элементы планировочной структуры, обеспечение сохранности которых предусмотрено законодательством об охране объектов культурного наследия (памятников истории и культуры) народов Российской Федерации.</p>
6	Состав проекта межевания территории (в соответствии со ст. 43 ГК РФ)	<p>1) перечень и сведения о площади образуемых земельных участков, в том числе возможные способы их образования;</p> <p>2) перечень и сведения о площади образуемых земельных участков, которые будут отнесены к территориям общего пользования или имуществу общего пользования, в том числе в отношении которых предполагаются резервирование и (или) изъятие для государственных или муниципальных нужд;</p> <p>3) вид разрешенного использования образуемых земельных участков в соответствии с проектом планировки территории в случаях, предусмотренных Градостроительным кодексом РФ.</p> <p>На чертежах межевания территории отображаются:</p> <p>1) границы планируемых (в случае, если подготовка проекта межевания территории осуществляется в составе проекта планировки территории) и существующих элементов планировочной структуры;</p> <p>2) красные линии, утвержденные в составе проекта планировки территории, или красные линии, утверждаемые, изменяемые проектом межевания территории в соответствии с п. 2.4.2 ст. 43 Градостроительным кодексом РФ;</p> <p>3) линии отступа от красных линий в целях определения мест допустимого размещения зданий, строений, сооружений;</p> <p>4) границы образуемых и (или) изменяемых земельных участков, условные номера образуемых земельных участков, в том числе в отношении которых предполагаются их резервирование и (или) изъятие для государственных или муниципальных нужд;</p> <p>5) границы зон действия публичных сервитутов.</p> <p>Материалы по обоснованию проекта межевания территории включают в себя чертежи (М 1:500 – 1:2000), на которых отображаются:</p> <p>1) границы существующих земельных участков;</p> <p>2) границы зон с особыми условиями использования территорий;</p> <p>3) местоположение существующих объектов капитального строительства;</p> <p>4) границы особо охраняемых природных территорий;</p> <p>5) границы территорий объектов культурного наследия.</p> <p>Подготовка проектов межевания территории осуществляется с учетом материалов и результатов инженерных изысканий в случаях, если выполнение таких инженерных изысканий для подготовки документации по планировке территории требуется в соответствии с Градостроительным кодексом РФ. В целях подготовки проекта межевания территории допускается использование материалов и результатов инженерных изысканий, полученных для подготовки проекта планировки данной территории, в течение не более чем пяти лет со дня их выполнения.</p> <p>При подготовке проекта межевания территории определение местоположения границ образуемых и (или) изменяемых земельных участков осуществляется в соответствии с градостроительными регламентами и нормами отвода земельных участков для конкретных видов деятельности, иными требованиями к образуемым и (или) изменяемым земельным участкам, установленными федеральными законами и законами субъектов Российской Федерации, техническими регламентами, сводами правил.</p> <p>В проекте межевания территории, подготовленном применительно к территории исторического поселения, учитываются элементы планировочной структуры, обеспечение сохранности которых предусмотрено законодательством об охране объектов культурного наследия (памятников истории и культуры) народов Российской Федерации.</p>
7	Основные этапы подготовки проекта межевания территории	<p>1 этап. Сбор и систематизация исходных данных.</p> <p>2 этап. Подготовка проекта межевания территории.</p> <p>3 этап. Направление разработчиком проекта межевания территории в Департамент градостроительства городского округа Самара для проверки материалов на соответствие действующему законодательству, в том числе в виде файлов с использованием схем для формирования документов в формате XML, обеспечивающих считывание и контроль содержащихся в них данных, в соответствии с требованиями, утвержденными Постановлением Правительства РФ от 31.12.2015 № 1532.</p> <p>Департамент градостроительства городского округа Самара:</p> <p>- осуществляет проверку на соответствие разработанного проекта межевания территории Градостроительному кодексу РФ, настоящего Технического задания;</p> <p>- по результатам проверки Департамент градостроительства городского округа Самара направляет проект межевания территории в уполномоченный орган для организации и проведения публичных слушаний по проекту межевания территории.</p> <p>4 этап. Проведение публичных слушаний по проекту межевания территории в срок, установленный действующим законодательством.</p> <p>Разработчик принимает непосредственное участие в представлении и защите проекта межевания территории на публичных слушаниях. Демонстрационные материалы для проведения публичных слушаний представляются разработчиком безвозмездно.</p> <p>- уполномоченный орган обеспечивает подготовку и официальное опубликование заключения о результатах публичных слушаний по проекту межевания территории.</p> <p>- уполномоченный орган направляет разработанный проект межевания территории с заключением о результатах публичных слушаний уполномоченному органу государственной власти или местного самоуправления для принятия решения о его утверждении или отклонении данного проекта и направлении его на доработку.</p> <p>6 этап. Корректировка (при необходимости) материалов по замечаниям Департамента градостроительства городского округа Самара, по результатам публичных слушаний.</p> <p>7 этап. Направление проекта межевания территории в виде файлов с использованием схем для формирования документов в формате XML, обеспечивающих считывание и контроль содержащихся в них данных, в соответствии с требованиями, утвержденными Постановлением Правительства РФ от 31.12.2015 № 1532. в уполномоченный орган государственной власти или местного самоуправления для принятия решения о ее утверждении, либо возвращении на доработку.</p>
8	Требования к оформлению и комплектации проекта межевания территории	<p>Для изображения элементов, повторяющихся на различных чертежах и схемах, применяются идентичные условные обозначения и прозрачные краски, не закрывающие топографо-геодезическую подоснову.</p> <p>Материалы по обоснованию проекта межевания территории могут выполняться в виде отдельных томов или быть объединены в один том.</p> <p>Чертежи межевания территории могут быть объединены в один чертёж межевания территории, либо выполнены в виде отдельных схем.</p> <p>Чертежи межевания территории должны также содержать области для последующей простановки виз уполномоченных на утверждение и согласование документации по планировке территории должностных лиц уполномоченного органа государственной власти или местного самоуправления. Наименования должностей уточняются разработчиком в Департаменте градостроительства городского округа Самара перед сдачей материалов на 4 этапе, указанном в разделе 10 настоящего Технического задания.</p> <p>Все листы проекта межевания территории должны быть подписаны со стороны разработчика, должности, фамилии, имени и отчества ответственных лиц должны быть написаны разборчиво, не должны содержать исправлений или подчисток. В случае объединения листов в тома они должны быть сшиты, пронумерованы и скреплены подписью и печатью (при наличии) со стороны разработчика.</p> <p>Разработанный документация проекта межевания территории направляется разработчиком в Департамент градостроительства городского округа Самара на 3 этапе, указанном в разделе 7 настоящего Технического задания, в пяти экземплярах на бумажном носителе и на одном электронном носителе (CD-диск) в формате *.pdf и в векторной форме в формате обменного файла ГИС «ИнЕго» версии 4.3. или выше (формат *.idf, *.mif/mid, *.dxf).</p> <p>Обменный файл должен содержать следующую информацию:</p> <p>1. Зоны с особыми условиями использования;</p> <p>2. Красные линии; линии отступа от красных линий;</p> <p>3. Границы зон планируемого размещения объектов капитального строительства;</p> <p>4. Границы образуемых и (или) изменяемых земельных участков, условные номера образуемых земельных участков, в том числе в отношении которых предполагаются их резервирование и (или) изъятие для государственных или муниципальных нужд;</p> <p>5. Планируемые инженерные сети;</p> <p>6. Планируемые улицы, проезды;</p> <p>7. Границы зон действия публичных сервитутов.</p> <p>Проект межевания территории направляется разработчиком в Департамент градостроительства городского округа Самара в электронном виде в виде файлов с использованием схем для формирования документов в формате XML, обеспечивающих считывание и контроль содержащихся в них данных, в соответствии с требованиями, утвержденными Постановлением Правительства РФ от 31.12.2015 № 1532.</p> <p>Состав и содержание документов в электронном виде должны соответствовать аналогичным документам на бумажных носителях.</p>

Заместитель руководителя Департамента С.Н.Шанов

ПРАВИТЕЛЬСТВО САМАРСКОЙ ОБЛАСТИ

РАСПОРЯЖЕНИЕ

20.02.2018 № 102-р

Об утверждении документации по планировке территории в целях строительства мостового перехода «Фрунзенский» через реку Самару с выходом на автомобильную дорогу «Автодорожный маршрут «Центр – Поволжье – Урал». II этап (очередь): от ул. Шоссеиной до границы городского округа Самара

В соответствии с пунктом 2 статьи 7, статьей 45 Градостроительного кодекса Российской Федерации, частью 3 статьи 3 Закона Самарской области «О градостроительной деятельности на территории Самарской области»:

1. Утвердить документацию по планировке территории в целях строительства мостового перехода «Фрунзенский» через реку Самару с выходом на автомобильную дорогу «Автодорожный маршрут «Центр – Поволжье – Урал». II этап (очередь): от ул. Шоссеиной до границы городского округа Самара, включающую проект планировки территории (основную часть) и проект межевания территории (основную часть).

2. Опубликовать настоящее распоряжение в средствах массовой информации.

Брио первого вице-губернатора – председателя Правительства Самарской области А.П.Нефёдов

ИЗВЕЩЕНИЕ О ПРОВЕДЕНИИ СОБРАНИЯ О СОГЛАСОВАНИИ МЕСТОПОЛОЖЕНИЯ ГРАНИЦ ЗЕМЕЛЬНОГО УЧАСТКА

Кадастровым инженером Гребёнкиным Денисом Сергеевичем, адрес: 446606, Самарская область, Нефтегорский район, с. Зуевка, ул. Луговая, д.7, кв.1, адрес электронной почты: Romantik7753@yandex.ru, тел.8-987-922-80-62, номер регистрации в государственном реестре лиц, осуществляющих кадастровую деятельность 29690, являющимся членом СРО «Ассоциация «ОКИС» №008 от 28.06.2016г, номер включения кадастрового инженера в реестр членов СРО «Ассоциация «ОКИС» 1309 от 28.06.2016г, выполняются кадастровые работы в отношении земельного участка с кадастровым №63:01:0301001:1028, расположенного по адресу: Самарская область, г. Самара, Красноглинский район, п. Береза, СДТ «Береза-4», уч.38. Заказчиком кадастровых работ является Гайнаш Евгения Петровна, почтовый адрес: г. Самара, Красноглинский район, п. Береза, квл.№3, д.б, кв.13, тел.8-960-823-10-67. Собрание заинтересованных лиц по вопросу согласования местоположения границ земельного участка состоится по адресу: Самарская область, г. Самара, Красноглинский район, п. Береза, СДТ «Береза-4», уч.38 17 апреля 2018 г, в 11 00. С проектом межевого плана земельного участка можно ознакомиться по адресу: г. Самара, ул. Губанова, д.3, 4-й этаж, оф. №422. Обоснованные возражения относительно местоположения границ, содержащихся в проекте межевого плана, и требования согласования местоположения границ земельных участков на местности принимаются с даты 15 марта по 16 апреля 2018 г., по адресу: г. Самара, ул. Губанова, д.3, 4-й этаж, оф.№422. Смежные земельные участки, с правообладателями которых требуется согласовать местоположение границ: земельные участки, расположенные в кадастровом квартале 63:01:0351005 с севера, юга, запада, востока относительно испрашиваемого земельного участка, в том числе земельные участки, расположенные по адресу: Самарская область, г. Самара, Красноглинский район, п.Береза, СДТ «Береза-4», уч.44 и Самарская область, г. Самара, Красноглинский район, п.Береза, СДТ «Береза-4», уч.39. При проведении согласования местоположения границ при себе необходимо иметь документ, удостоверяющий личность, а также документы, подтверждающие право на соответствующий земельный участок.

Реклама

Официальное опубликование

ДЕПАРТАМЕНТ ГРАДОСТРОИТЕЛЬСТВА
ГОРОДСКОГО ОКРУГА САМАРА

РАСПОРЯЖЕНИЕ
13.03.2018 №РД-321

О разрешении Камалетдиновой Ольге Вячеславовне подготовки документации по планировке территории (проекта межевания территории) в границах улиц Мостовой, 128 км в Железнодорожном районе городского округа Самара

В соответствии со статьями 8, 41, 41.1, 43–46 Градостроительного кодекса Российской Федерации, статьей 28 Устава городского округа Самара Самарской области, постановлением Администрации городского округа Самара от 01.02.2010 № 80 «Об утверждении Порядка подготовки и утверждения документации по планировке территории городского округа Самара»:

1. Разрешить Камалетдиновой Ольге Вячеславовне подготовку документации по планировке территории (проекта межевания территории) в границах улиц Мостовой, 128 км в Железнодорожном районе городского округа Самара согласно приложению

№ 1 к настоящему распоряжению.

2. Подготовку документации по планировке территории (проекта межевания территории) в границах улиц Мостовой, 128 км в Железнодорожном районе городского округа Самара вести в соответствии с техническим заданием согласно приложению № 2 к настоящему распоряжению.

3. Установить, что документация по планировке территории (проекта межевания территории) для утверждения должна быть представлена в установленном законом порядке Главе городского округа Самара в течение 12 (двенадцати) месяцев со дня вступления настоящего распоряжения в силу.

4. Управлению развития территорий Департамента градостроительства городского округа Самара в течение трех дней со дня принятия настоящего распоряжения обеспечить его официальное опубликование в газете «Самарская Газета» и размещение на официальном сайте Администрации городского округа Самара в сети Интернет.

5. Настоящее распоряжение вступает в силу со дня его официального опубликования.

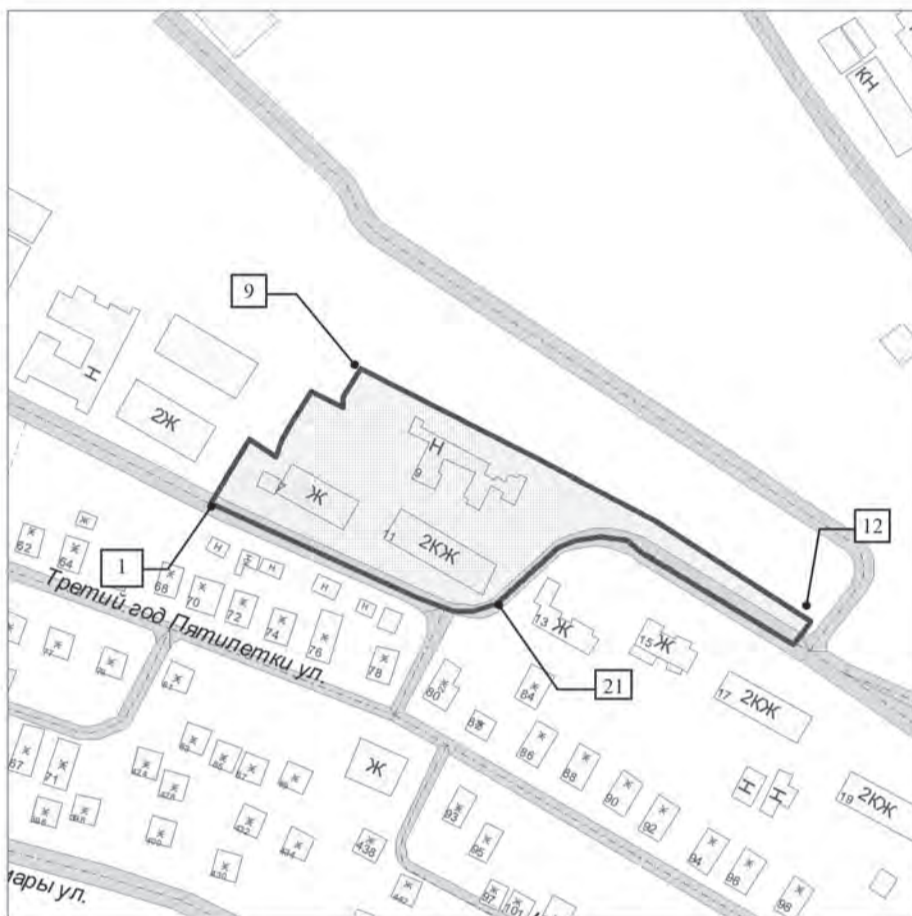
6. Срок действия настоящего распоряжения составляет 12 (двенадцать) месяцев со дня его официального опубликования.

7. Контроль за выполнением настоящего распоряжения возложить на заместителя руководителя Департамента градостроительства городского округа Самара С.Н.Шанова.

Руководитель Департамента Е.Ю.Бондаренко

ПРИЛОЖЕНИЕ № 1
к распоряжению Департамента градостроительства городского округа Самара 13.03.2018 №РД-321

СХЕМА
границ территории для подготовки документации по планировке территории (проекта межевания территории) в границах улиц Мостовой, 128 км в Железнодорожном районе городского округа Самара



S=0,659 га

№	Y	X
1	-1867,96	2776,82
2	-1846,73	2789,45
3	-1852,47	2798,41
4	-1847,20	2800,07
5	-1842,07	2803,29
6	-1830,96	2810,19
7	-1836,22	2820,56
8	-1832,93	2820,77
9	-1823,31	2826,69
10	-1853,69	2886,25
11	-1873,50	2923,80
12	-1906,95	2975,18
13	-1911,19	2972,72
14	-1914,60	2969,52
15	-1883,99	2919,54
16	-1879,91	2914,58
17	-1879,03	2906,11
18	-1880,20	2897,94
19	-1882,53	2891,81
20	-1900,89	2871,16
21	-1903,41	2863,63
22	-1903,41	2856,77
23	-1898,88	2844,80
1	-1867,96	2776,82

ситуационный план



границы испрашиваемой территории

ПРИМЕЧАНИЕ:

1. Графический материал действителен только для определения границ разработки документации по планировке территории.

Заместитель руководителя Департамента градостроительства городского округа Самара С.Н.Шанов

ПРИЛОЖЕНИЕ №2
к распоряжению Департамента градостроительства городского округа Самара 13.03.2018 №РД-321

Техническое задание
для подготовки документации по планировке территории (проекта межевания территории) в границах улиц Мостовой, 128 км в Железнодорожном районе городского округа Самара

№ п/п	Перечень основных данных и требований	Содержание данных и требований
1		3
1	Основание для подготовки проекта межевания территории	1. Обращение Камалетдиновой Ольги Вячеславовны, распоряжение Департамента градостроительства городского округа Самара от 13.03.2018 №РД-321 «О разрешении Камалетдиновой Ольге Вячеславовне подготовки документации по планировке территории (проекта межевания территории) в границах улиц Мостовой, 128 км в Железнодорожном районе городского округа Самара» (далее – распоряжение Департамента от 13.03.2018 №РД-321).
2	Цели подготовки проекта межевания территории	1. Определение местоположения границ образуемых и изменяемых земельных участков. 2. Установление, изменение, отмена красных линий для застроенных территорий, в границах которых не планируется размещение новых объектов капитального строительства, а также для установления, изменения, отмены красных линий в связи с образованием и (или) изменением земельного участка, расположенного в границах территории, применительно к которой не предусматривается осуществление деятельности по комплексному и устойчивому развитию территории, при условии, что такие установление, изменение, отмена влекут за собой исключительно изменение границ территории общего пользования.
3	Границы разработки проекта межевания территории	Железнодорожный район городского округа Самара. В границах улиц Мостовой, 128 км. Площадь 0,659 га. Схема границ территории для подготовки проекта межевания территории утверждается распоряжением Департамента от 13.03.2018 №РД-321 (приложение №1).
4	Нормативные документы и требования нормативного и регулятивного характера к разрабатываемому проекту межевания территории	Разработку проекта межевания территории осуществлять в строгом соответствии с: - Градостроительным кодексом РФ, Земельным кодексом РФ, Водным кодексом РФ, Лесным кодексом РФ иными нормативными правовыми актами РФ, Самарской области, городского округа Самара; - Инструкцией о порядке проектирования и установления красных линий в городах и других поселениях РФ, принятой постановлением Госстроя России от 06.04.1998 № 18-30 (далее - РДС 30-201-98), в части не противоречащей действующему законодательству; - Инструкцией о порядке разработки, согласования, экспертизы и утверждения градостроительной документации, утвержденной постановлением Госстроя России от 29.10.2002 № 150 и зарегистрированной в Минюсте РФ 12.02.2003 № 4207 (далее – СНИП 11-04-2003), в части не противоречащей законодательству; - приказом Министерства строительства Самарской области от 29.11.2011 № 137-п «Об утверждении состава и содержания проектов планировки территории, подготовка которых осуществляется на основании схемы территориального планирования Самарской области, в том числе при размещении линейных объектов регионального значения»; - Федеральным законом от 13.07.2015 № 218-ФЗ «О государственной регистрации недвижимости» (далее – Федеральный закон № 218-ФЗ); - Генеральным планом городского округа Самара, утвержденным Решением Думы городского округа Самара от 20.03.2008 № 539 (далее - Генеральный план); - Правилами застройки и землепользования в городе Самаре, утвержденными Постановлением Самарской городской Думы от 26.04.2001 №61 (далее - Правила); - иными нормативными актами: целевыми программами, утвержденными проектами градостроительного развития территории и др.; - иными нормативными правилами проектирования: Региональными нормативами градостроительного проектирования Самарской области, Сводами правил (далее - СП), СНиПами, СанПиНами, техническими регламентами и др. При межевании территории: - межевание вести в соответствии с требованиями статей 11.2, 11.9 Земельного кодекса РФ, 43 Градостроительного кодекса РФ, Федерального закона № 218-ФЗ; - определить местоположение границ образуемых и изменяемых земельных участков застроенных и подлежащих застройке территорий, расположенных в границах элемента планировочной структуры; - предусмотреть доступ (проход или проезд от земельных участков общего пользования) к образуемым или изменяемым земельным участкам, в том числе путем установления сервитутов, в соответствии с Федеральным законом № 218-ФЗ; - образовать земельные участки, занимаемые многоквартирными жилыми домами, попадающими в границы ППТ, с учетом данных технической инвентаризации, а именно схематичных генеральных планов; - при разработке проекта межевания территории в границы земельных участков включаются территории: под зданиями и сооружениями; проездов, пешеходных дорог и проходов к ним; открытых площадок для временного хранения автомобилей; придомовых зеленых насаждений, площадок для отдыха и игр детей; хозяйственных площадок; физкультурных площадок; резервных территорий; - для сложившихся и вновь образуемых объектов недвижимости, находящихся в собственности нескольких организаций, выделяется единый земельный участок, размер и границы которого устанавливаются в соответствии с основным функциональным назначением объекта, при этом, за отдельным землепользователем условно закрепляется часть участка пропорционально занимаемой полезной площади здания без закрепления границ в натуре; - образуемые и изменяемые земельные участки должны находиться в одной территориальной зоне.
5	Состав исходных данных для подготовки проекта межевания территории	1) Сбор исходных данных обеспечивается Заказчиком документации в границах разработки проекта межевания территории: топографическая съемка 1:500, выполненная в соответствии с данными инженерно-геодезических изысканий, проведенных в соответствии с требованиями к ним п.п. 5.57-5.60 и п.п. 5.189-5.100 СП 11-104-97 «Инженерно-геодезические изыскания для строительства», со сроком изготовления не более 2-х лет (при необходимости); 2) сведения из информационной системы обеспечения градостроительной деятельности городского округа Самара (далее – ИСОГД): - из раздела III ИСОГД «Сведения о - из раздела III ИСОГД «Сведения о документах территориального планирования городского округа Самара (ППТ, ПМТ), материалы по их обоснованию» (в том числе о существующих красных линиях); - из раздела IV ИСОГД «Сведения о правилах землепользования и застройки городского округа Самара, данных о внесении в них изменений»; - из раздела V ИСОГД «Сведения о документации по планировке территории»; - из раздела VI ИСОГД «Сведения об изученности природных и техногенных условий на основании инженерных изысканий» (обзорные материалы по инженерно-геологическим изысканиям территории, выполненным в различный период);

Официальное опубликование

		<p>- из подраздела В раздела VIII ИСОГД «Сведения о застроенных и подлежащих застройке земельных участках» (сведения об утвержденных схемах расположения земельного участка на кадастровом плане территории, ПЗУ);</p> <p>- из раздела IX ИСОГД «Сведения о геодезических и картографических материалах (топографических материалах Департамента);</p> <p>3) сведения о зонах с особыми условиями использования территорий:</p> <p>- особо охраняемых природных территориях федерального, регионального, местного значения;</p> <p>- о лесах, расположенных на землях лесного фонда, землях иных категорий;</p> <p>- о водных объектах находящихся в федеральной собственности;</p> <p>- о водоохраных зонах иных водных объектов;</p> <p>- о зонах санитарной охраны источников питьевого водоснабжения;</p> <p>- о санитарно-защитных зонах;</p> <p>- о наличии (или отсутствии) скотомогильников (биотермических ям);</p> <p>- о численности охотничьих ресурсов, охотничьих угодьях, юридических лицах, осуществляющих виды деятельности в сфере охотничьего хозяйства, проведенных биотехнических мероприятиях, особо охраняемых природных территориях и оказываемых услугах в сфере охотничьего хозяйства;</p> <p>4) сведения ФГБУ «Федеральная кадастровая палата Росреестра» по Самарской области - кадастровые планы территорий (при необходимости кадастровые выписки о земельных участках) в электронном виде, подписанные электронной цифровой подписью;</p> <p>5) сведения и материалы АО «Ростехинвентаризация - Федеральное БТИ» об инвентаризации зданий, строений и сооружений, расположенных в границах зон планируемого размещения объектов социально-культурного и коммунально-бытового назначения, иных объектов капитального строительства, в границах зон планируемого размещения объектов федерального значения, объектов регионального значения, объектов местного значения</p> <p>6) сведения о незарегистрированных объектах капитального строительства (на основании данных топографической съемки) материалы из АО «Ростехинвентаризация-Федеральное БТИ» относительно объектов жилого и нежилого назначения (технические паспорта на существующие здания и сооружения могут быть предоставлены: как копии техпаспортов или данные в табличном виде, отражающие адрес; год постройки; этажность; общую площадь здания, квартир, встроенных помещений; набор квартир)</p> <p>7) сведения из Единого государственного реестра прав на недвижимое имущество и сделок с ним в отношении объектов, сведения о которых получены в ФГБУ «Федеральная кадастровая палата Росреестра» по Самарской области и АО «Ростехинвентаризация - Федеральное БТИ»;</p> <p>8) сведения Департамента градостроительства городского округа Самара (о предоставлении земельных участков и заключенных договорах аренды земельных участков);</p> <p>9) сведения Департамента управления имуществом городского округа Самара (о предоставлении земельных участков и заключенных договорах аренды земельных участков);</p> <p>10) сведения о договорах аренды на объекты недвижимости, находящихся в собственности Самарской области (министерство имущественных отношений Самарской области, министерство строительства Самарской области);</p> <p>11) сведения Управления государственной охраны объектов культурного наследия самарской области (перечень, границы охранных зон, зон регулирования застройки, градостроительные регламенты).</p>
6	Состав проекта межевания территории (в соответствии со ст. 43 ГК РФ)	<p>Проект межевания территории состоит из основной части, которая подлежит утверждению, и материалов по обоснованию этого проекта.</p> <p>Основная часть проекта межевания территории включает в себя текстовую часть и чертежи межевания территории.</p> <p>Текстовая часть проекта межевания территории включает в себя:</p> <p>1) перечень и сведения о площади образуемых земельных участков, в том числе возможные способы их образования;</p> <p>2) перечень и сведения о площади образуемых земельных участков, которые будут отнесены к территориям общего пользования или имуществу общего пользования, в том числе в отношении которых предполагаются резервирование и (или) изъятие для государственных или муниципальных нужд;</p> <p>3) вид разрешенного использования образуемых земельных участков в соответствии с проектом планировки территории в случаях, предусмотренных Градостроительным кодексом РФ.</p> <p>На чертежах межевания территории отображаются:</p> <p>1) границы планируемых (в случае, если подготовка проекта межевания территории осуществляется в составе проекта планировки территории) и существующих элементов планировочной структуры;</p> <p>2) красные линии, утвержденные в составе проекта планировки территории, или красные линии, утверждаемые, изменяемые проектом межевания территории в соответствии с п. 2, ч. 2 ст. 43 Градостроительным кодексом РФ;</p> <p>3) линии отступа от красных линий в целях определения мест допустимого размещения зданий, строений, сооружений;</p> <p>4) границы образуемых и (или) изменяемых земельных участков, условные номера образуемых земельных участков, в том числе в отношении которых предполагаются их резервирование и (или) изъятие для государственных или муниципальных нужд;</p> <p>5) границы зон действия публичных сервитутов.</p> <p>Материалы по обоснованию проекта межевания территории включают в себя чертежи (М 1:500 – 1:2000), на которых отображаются:</p> <p>1) границы существующих земельных участков;</p> <p>2) границы зон с особыми условиями использования территорий;</p> <p>3) местоположение существующих объектов капитального строительства;</p> <p>4) границы особо охраняемых природных территорий;</p> <p>5) границы территорий объектов культурного наследия.</p> <p>Подготовка проектов межевания территории осуществляется с учетом материалов и результатов инженерных изысканий в случаях, если выполнение таких инженерных изысканий для подготовки документации по планировке территории требуется в соответствии с Градостроительным кодексом РФ. В целях подготовки проекта межевания территории допускается использование материалов и результатов инженерных изысканий, полученных для подготовки проекта планировки данной территории, в течение не более чем пяти лет со дня их выполнения.</p> <p>При подготовке проекта межевания территории определение местоположения границ образуемых и (или) изменяемых земельных участков осуществляется в соответствии с градостроительными регламентами и нормами отвода земельных участков для конкретных видов деятельности, иными требованиями, иными требованиями к образуемым и (или) изменяемым земельным участкам, установленными федеральными законами и законами субъектов Российской Федерации, техническими регламентами, сводами правил.</p> <p>В проекте межевания территории, подготовленном применительно к территории исторического поселения, учитываются элементы планировочной структуры, обеспечение сохранности которых предусмотрено законодательством об охране объектов культурного наследия (памятников истории и культуры) народов Российской Федерации.</p>
7	Основные этапы подготовки проекта межевания территории	<p>1 этап. Сбор и систематизация исходных данных.</p> <p>2 этап. Подготовка проекта межевания территории.</p> <p>3 этап. Направление разработчиком проекта межевания территории в Департамент градостроительства городского округа Самара для проверки материалов на соответствие действующему законодательству, в том числе в виде файлов с использованием схем для формирования документов в формате XML, обеспечивающих считывание и контроль содержащихся в них данных, в соответствии с требованиями, утвержденными Постановлением Правительства РФ от 31.12.2015 № 1532.</p> <p>Департамент градостроительства городского округа Самара:</p> <p>- осуществляет проверку на соответствие разработанного проекта межевания территории Градостроительному кодексу РФ, настоящие Технические задания;</p> <p>- по результатам проверки Департамент градостроительства городского округа Самара направляет проект межевания территории в уполномоченный орган для организации и проведения публичных слушаний по проекту межевания территории.</p> <p>4 этап. Проведение публичных слушаний по проекту межевания территории в срок, установленный действующим законодательством.</p> <p>Разработчик принимает непосредственное участие в представлении и защите проекта межевания территории на публичных слушаниях. Демонстрационные материалы для проведения публичных слушаний предоставляются разработчиком безвозмездно.</p> <p>- уполномоченный орган обеспечивает подготовку и официальное опубликование заключения о результатах публичных слушаний по проекту межевания территории.</p> <p>- уполномоченный орган направляет разработанный проект межевания территории с заключением о результатах публичных слушаний уполномоченному органу государственной власти или местного самоуправления для принятия решения о его утверждении или отклонении данного проекта и направлении его на доработку.</p> <p>6 этап. Корректировка (при необходимости) материалов по замечаниям Департамента градостроительства городского округа Самара, по результатам публичных слушаний.</p> <p>7 этап. Направление проекта межевания территории в виде файлов с использованием схем для формирования документов в формате XML, обеспечивающих считывание и контроль содержащихся в них данных, в соответствии с требованиями, утвержденными Постановлением Правительства РФ от 31.12.2015 № 1532. в уполномоченный орган государственной власти или местного самоуправления для принятия решения о ее утверждении, либо возвращении на доработку.</p>
8	Требования к оформлению и комплектации проекта межевания территории	<p>Для изображения элементов, повторяющихся на различных чертежах и схемах, применяются идентичные условные обозначения и прозрачные краски, не закрывающие топографо-геодезическую подоснову.</p> <p>Материалы по обоснованию проекта межевания территории могут выполняться в виде отдельных томов или быть объединены в один том.</p> <p>Чертежи межевания территории могут быть объединены в один чертёж межевания территории, либо выполнены в виде отдельных схем.</p> <p>Чертежи межевания территории должны также содержать области для последующей протаскивки виз уполномоченных на утверждение и согласования проекта по планировке территории должностных лиц уполномоченного органа государственной власти или местного самоуправления. Наименования должностей уточняются разработчиком в Департаменте градостроительства городского округа Самара перед сдачей материалов на 4 этапе, указанном в разделе 10 настоящего Технического задания.</p> <p>Все листы проекта межевания территории должны быть подписаны со стороны разработчика, должности, фамилии, имени и отчества ответственных лиц должны быть написаны разборчиво, не должны содержать исправлений или подчисток. В случае объединения листов в тома они должны быть сшиты, пронумерованы и скреплены подписью и печатью (при наличии) со стороны разработчика.</p> <p>Разработанный документация проекта межевания территории направляется разработчиком в Департамент градостроительства городского округа Самара на 3 этапе, указанном в разделе 7 настоящего Технического задания, в пяти экземплярах на бумажном носителе и на одном электронном носителе (CD-диск) в формате *.pdf и в векторной форме в формате обменного файла ГИС «ИнГео» версии 4.3. или выше (формат *.idf, *.tif/tmid, *.dxf).</p> <p>Обменный файл должен содержать следующую информацию:</p> <p>1. Зоны с особыми условиями использования;</p> <p>2. Красные линии; линии отступа от красных линий;</p> <p>3. Границы зон планируемого размещения объектов капитального строительства;</p> <p>4. Границы образуемых и (или) изменяемых земельных участков, условные номера образуемых земельных участков, в том числе в отношении которых предполагаются их резервирование и (или) изъятие для государственных или муниципальных нужд;</p> <p>5. Планируемые инженерные сети;</p> <p>6. Планируемые улицы, проезды;</p> <p>7. Границы зон действия публичных сервитутов.</p> <p>Проект межевания территории направляется разработчиком в Департамент градостроительства городского округа Самара в электронном виде в виде файлов с использованием схем для формирования документов в формате XML, обеспечивающих считывание и контроль содержащихся в них данных, в соответствии с требованиями, утвержденными Постановлением Правительства РФ от 31.12.2015 № 1532.</p> <p>Состав и содержание документов в электронном виде должны соответствовать аналогичным документам на бумажных носителях.</p>

Заместитель руководителя Департамента С.Н.Шанов

Конкурсный управляющий ООО «Дружба» (юридический адрес: 443105, Самарская область, г. Самара, ул. Ставропольская, дом 137, квартира 81. ОГРН 1146317001665 ИНН 6317100661, конкурсное производство открыто решением Арбитражного суда Самарской области от 26.04.2016 по делу № А55-22228/2015) Демьянов Иван Александрович (адрес: 660041, г. Красноярск, ул. Курчатова, 15 «Б», кв. 121. ИНН 246107912805, СНИЛС 062-460-299-48), член Ассоциации «Дальневосточная межрегиональная саморегулируемая организация профессиональных арбитражных управляющих» (адрес: 680020, г. Хабаровск, пер. Доступный, д. 13, оф. 6. ОГРН 1032700295099 ИНН 2721099166), сообщает о продаже без торгов дебиторской задолженности Глубоковой Юлии Васильевны перед ООО «Дружба» в сумме 46916237,03 руб. Начальная цена продажи - 62400 руб. Порядок подачи заявок, порядок определения лица, с которым заключается договор уступки прав, сроки и порядок оплаты прав, сроки и порядок передачи прав покупателю указаны в Положении, прикрепленном к сообщению, включенном в Единый федеральный реестр сведений о банкротстве за №2523252. Ознакомление с документами о задолженности осуществляется в период приема заявок в рабочие дни с 15.00 ч. до 17.00 ч. (время местное) по адресу: г. Красноярск, ул. Карла Маркса 73 «А», офис 501 по предварительной записи, которая осуществляется по тел. 8967 612-80-75 или по e-mail: arb-33@mail.ru. Заявки покупателей принимаются в рабочие дни с 08.30 ч. до 10.00 ч. (время местное) с 26.03.2018 до даты заключения с покупателем договора уступки прав по адресу: г. Красноярск, ул. Карла Маркса 73 «А», офис 501 или по e-mail: arb-33@mail.ru.

Реклама

ИЗВЕЩЕНИЕ О ПРОВЕДЕНИИ СОБРАНИЯ О СОГЛАСОВАНИИ МЕСТОПОЛОЖЕНИЯ ГРАНИЦЫ ЗЕМЕЛЬНОГО УЧАСТКА

Кадастровым инженером Ивановой Светланой Владимировной; 443082, Самарская область, г. Самара, ул. Пятигорская, д. 8, кв.73; e-mail: nareklamuyandex.ru; тел: (917) 111-41-55; № квалификационного аттестата 63-13-704, номер регистрации в государственном реестре лиц, осуществляющих кадастровую деятельность: А СРО «Кадастровые инженеры», номер в реестре 0006, дата включения в реестр 29.06.2016 г. №7311, в отношении уточняемого земельного участка, расположенного по адресу: Самарская область, г. Самара, Железнодорожный район, ул. Волгина, гараж 58, кадастровый номер 63:01:0118002:19; выполняются кадастровые работы по уточнению границ и площади земельного участка.

Заказчиком кадастровых работ является Щеголев Павел Владимирович, Самарская обл., г. Самара, ул. Аэродромная, д. 100, кв. 33, тел. 8-960-831-50-50.

Собрание заинтересованных лиц по поводу согласования местоположения границы состоится по адресу: Самарская область, г. Самара, ул. Антонова-Овсеенко, д. 44 А, офис 305 **16 апреля 2018 г. в 11 часов 00 минут.**

С проектом межевого плана земельного участка можно ознакомиться по адресу: Самарская область, г. Самара, ул. Антонова-Овсеенко, д. 44 А, офис 305 тел. 922-63-83.

Возражения по проекту межевого плана и требования о проведении согласования границ земельных участков на местности принимаются с **15 марта 2018 г. по 16 апреля 2018 г.** по адресу: 443090, Самарская область, г. Самара, ул. Антонова-Овсеенко, д. 44 А, офис 305 тел. 922-63-83.

Смежные земельные участки, с правообладателями которых требуется согласовать местоположение границы: все смежные земельные участки, с земельным с кадастровым номером 63:01:0118002:19 с северной, восточной, южной и западной стороны.

При проведении согласования местоположения границ при себе иметь документ, удостоверяющий личность, а также документы о правах на земельный участок.

Реклама

ИЗВЕЩЕНИЕ О ПРОВЕДЕНИИ СОБРАНИЯ О СОГЛАСОВАНИИ МЕСТОПОЛОЖЕНИЯ ГРАНИЦЫ ЗЕМЕЛЬНОГО УЧАСТКА

Кадастровым инженером Лысовым С. И., 443045, г. Самара, ул. Дыбенко, д.12А, тел. 8(846)300-40-47, 990-12-68, электронная почта: an-fedex@yandex.ru, квалификационный аттестат № 63-14-780, в отношении земельного участка в кадастровом квартале 63:01:0253009, расположенного по адресу: Самарская область, г. Самара, Кировский р-н, ул. Ветлянская, уч.91, выполняются кадастровые работы по уточнению местоположения границ земельного участка.

Заказчиком кадастровых работ является Калагина Г.С., проживающая по адресу: Самарская область, г. Самара, ул. Г. Димитрова, д.110Б, кв.39. Тел. 8-937-074-74-06.

Собрание заинтересованных лиц по поводу согласования местоположения границы состоится по адресу: Самарская область, г. Самара, Кировский р-н, ул. Ветлянская, уч.91 **16.04.2018 в 10.00.**

С проектом межевого плана земельного участка можно ознакомиться по адресу: 443045, г. Самара, ул. Дыбенко, д.12А.

Возражения по проекту межевого плана и требования о проведении согласования местоположения границ земельных участков на местности принимаются с **15.03.2018 г. по 16.04.2018 г.** по адресу: 443045, г. Самара, ул. Дыбенко, д.12А.

Смежные земельные участки, с правообладателями которых требуется согласовать местоположение границы: Самарская область, г. Самара, Кировский р-н, ул. Ветлянская, уч.92.

При проведении согласования местоположения границы при себе иметь документ, удостоверяющий личность, а также документы о правах на земельный участок.

Реклама

ИЗВЕЩЕНИЕ О ПРОВЕДЕНИИ СОБРАНИЯ О СОГЛАСОВАНИИ МЕСТОПОЛОЖЕНИЯ ГРАНИЦЫ ЗЕМЕЛЬНОГО УЧАСТКА

Кадастровым инженером Ивановой Светланой Владимировной; 443082, Самарская область, г. Самара, ул. Пятигорская, д. 8, кв.73; e-mail: nareklamuyandex.ru; тел: (917) 111-41-55; № квалификационного аттестата 63-13-704, номер регистрации в государственном реестре лиц, осуществляющих кадастровую деятельность: А СРО «Кадастровые инженеры», номер в реестре 0006, дата включения в реестр 29.06.2016 г. №7311, в отношении уточняемого земельного участка, расположенного по адресу: Самарская область, г. Самара, Кировский район, Московское шоссе, 17 км, улица 22, д. 18, кадастровый номер 63:01:0256004:533; выполняются кадастровые работы по уточнению границ и площади земельного участка.

Заказчиком кадастровых работ является Блинков Анатолий Викторович, Самарская обл., г. Самара, ул. Загорская, д. 36, кв. 1, тел. 8-960-832-48-59.

Собрание заинтересованных лиц по поводу согласования местоположения границы состоится по адресу: Самарская область, г. Самара, ул. Антонова-Овсеенко, д. 44 А, офис 305 **16 апреля 2018 г. в 11 часов 00 минут.**

С проектом межевого плана земельного участка можно ознакомиться по адресу: Самарская область, г. Самара, ул. Антонова-Овсеенко, д. 44 А, офис 305 тел. 922-63-83.

Возражения по проекту межевого плана и требования о проведении согласования местоположения границ земельных участков на местности принимаются с **15 марта 2018 г. по 16 апреля 2018 г.** по адресу: 443090, Самарская область, г. Самара, ул. Антонова-Овсеенко, д. 44 А, офис 305 тел. 922-63-83.

Смежные земельные участки, с правообладателями которых требуется согласовать местоположение границы: все смежные земельные участки, с земельным с кадастровым номером 63:01:0256004:533 с северной, восточной, южной и западной стороны в том числе земельный участок с кадастровым номером 63:01:0256004:13.

При проведении согласования местоположения границ при себе иметь документ, удостоверяющий личность, а также документы о правах на земельный участок.

Реклама

Официальное опубликование

АДМИНИСТРАЦИЯ ГОРОДСКОГО ОКРУГА САМАРА ПОСТАНОВЛЕНИЕ

от 13.03.2018 № 150

О внесении изменений в постановление Администрации городского округа Самара от 26.10.2016 № 1400 «Об утверждении Положения о комиссии Администрации городского округа Самара по соблюдению требований к служебному поведению муниципальных служащих и урегулированию конфликта интересов»

В соответствии с Федеральным законом от 25.12.2008 № 273-ФЗ «О противодействии коррупции», Указом Президента РФ от 01.07.2010 № 821 «О комиссиях по соблюдению требований к служебному поведению федеральных государственных служащих и урегулированию конфликта интересов» в целях уточнения персонального состава комиссии Администрации городского округа Самара по соблюдению требований к служебному поведению муниципальных служащих и урегулированию конфликта интересов постановляю:

- Внести в приложение № 1 к постановлению Администрации городского округа Самара от 26.10.2016 № 1400 «Об утверждении Положения о комиссии Администрации городского округа Самара по соблюдению требований к служебному поведению муниципальных служащих и урегулированию конфликта интересов» следующие изменения:
 - Исключить из состава комиссии Администрации городского округа Самара по соблюдению требований к служебному поведению муниципальных служащих и урегулированию конфликта интересов (далее – комиссия) Золотарева В.И.
 - Включить в состав комиссии Большакову Елену Валентиновну – заместителя председателя комиссии по местному самоуправлению, строительству, жилищно-коммунальному хозяйству Общественной палаты городского округа Самара, назначив ее членом комиссии (по согласованию).
- Настоящее постановление вступает в силу со дня его официального опубликования.
- Контроль за выполнением настоящего постановления возложить на заместителя главы городского округа – руководителя Аппарата Администрации городского округа Самара Терентьева В.Н.

Глава городского округа Е.В.Лапушкина

АДМИНИСТРАЦИЯ ГОРОДСКОГО ОКРУГА САМАРА ПОСТАНОВЛЕНИЕ

от 14.03.2018 № 154

Об утверждении Порядка проведения голосования по вопросу внешнего вида подпорной стены на площади Славы городского округа Самара и назначении голосования

В соответствии с Федеральным законом от 06.10.2003 № 131-ФЗ «Об общих принципах организации местного самоуправления в Российской Федерации», Уставом городского округа Самара в целях вовлечения населения в развитие городской среды в городском округе Самара и благоустройства общественных территорий постановляю:

- Утвердить Порядок проведения голосования по вопросу внешнего вида подпорной стены на площади Славы городского округа Самара согласно приложению.
- Назначить голосование по вопросу внешнего вида подпорной стены на площади Славы городского округа Самара на 18 марта 2018 г. с 8 часов 00 минут до 19 часов 00 минут по местному времени.
- Управлению информации и аналитики Администрации городского округа Самара обеспечить размещение настоящего постановления на официальном сайте Администрации городского округа Самара.
- Настоящее постановление вступает в силу со дня его официального опубликования.

Контроль за выполнением настоящего постановления оставляю за собой.

Глава городского округа Е.В.Лапушкина

ПРИЛОЖЕНИЕ
к постановлению Администрации
городского округа Самара
от 14.03.2018 № 154

ПОРЯДОК проведения голосования по вопросу внешнего вида подпорной стены на площади Славы городского округа Самара

1. Настоящий Порядок проведения голосования по вопросу внешнего вида подпорной стены на площади Славы городского округа Самара (далее – Порядок) определяет процедуру голосования по вопросу внешнего вида подпорной стены на площади Славы городского округа Самара.

2. Проведение голосования и подведение его итогов осуществляются общественной комиссией по обсуждению проекта муниципальной программы городского округа Самара «Комфортная городская среда» на 2018 – 2022 годы, созданной постановлением Администрации городского округа Самара от 06.10.2017 № 895 (далее – общественная комиссия), и территориальными счетными комиссиями, созданными в соответствии с Порядком организации и проведения голосования по отбору общественных территорий городского округа Самара, подлежащих в первоочередном порядке благоустройству в 2018 году в соответствии с муниципальной программой городского округа Самара «Комфортная городская среда» на 2018 – 2022 годы, утвержденным постановлением Администрации городского округа Самара от 29.12.2017 № 1171.

3. Бюллетени по форме согласно приложению № 1 к настоящему Порядку и иную документацию, связанную с подготовкой и проведением голосования, общественная комиссия передает в территориальные счетные комиссии не менее чем за один календарный день до дня проведения голосования.

4. Голосование проводится путем тайного голосования. Члены территориальных счетных комиссий составляют списки граждан, пришедших на территориальные счетные участки (далее – списки).

В список включаются граждане Российской Федерации, достигшие 18-летнего возраста и имеющие место жительства на территории городского округа Самара (далее – участник голосования). В списке рекомендуется указывать фамилию, имя и отчество, а также адрес места жительства участника голосования.

5. Голосование проводится на территориальных счетных участках, определенных приложением к постановлению Администрации городского округа Самара от 28.02.2018 № 122 «О назначении голосования по выбору общественных территорий городского округа Самара, подлежащих в первоочередном порядке благоустройству в 2018 году в соответствии с муниципальной программой городского округа Самара «Комфортная городская среда» на 2018 – 2022 годы.

Для получения бюллетеня участник голосования в день голосования предъявляет паспорт гражданина Российской Федерации.

Член территориальной счетной комиссии разъясняет участнику голосования порядок заполнения бюллетеня.

Участник голосования ставит любой знак в квадрате напротив позиции, за которую он голосует.

После заполнения бюллетеня участник голосования опускает заполненный бюллетень в урну для голосования в помещении территориальной счетной комиссии.

6. По истечении времени голосования председатель территориальной счетной комиссии объявляет о завершении голосования, члены территориальной счетной комиссии вскрывают урну для голосования и все заполненные бюллетени передают председателю территориальной счетной комиссии, который несет ответственность за сохранность заполненных бюллетеней.

Подсчет голосов участников голосования осуществляется территориальной счетной комиссией открыто и гласно и начинается после окончания времени голосования. Подсчет голосов производится путем суммирования количества голосов участников голосования, поданных за каждую позицию, внесенную в бюллетень.

7. Перед непосредственным подсчетом голосов председателем территориальной счетной комиссии фиксируется в итоговом протоколе территориальной счетной комиссии общее количество участников голосования, принявших участие в голосовании.

При непосредственном подсчете голосов данные, содержащиеся в бюллетенях, оглашаются и суммируются.

Недействительные бюллетени при подсчете голосов не учитываются. Недействительными считаются бюллетени, которые не содержат отметок в квадратах напротив указанных в них позиций либо содержат отметки в каждом из таких квадратов, а также любые иные бюллетени, по которым невозможно выявить действительную волю участника голосования.

В случае возникновения сомнений в определении мнения участника голосования в бюллетене такой бюллетень откладывается в отдельную пачку. По окончании сортировки территориальная счетная комиссия решает вопрос о действительности всех вызвавших сомнение бюллетеней, при этом на оборотной стороне бюллетеня указываются причины признания его действительным или недействительным. Эта запись подтверждается подписью председателя территориальной счетной комиссии.

8. После завершения подсчета действительные и недействительные бюллетени упаковываются отдельно в пачки, мешки или коробки, на которых указываются номер территориального счетного участка, число упакованных действительных и недействительных бюллетеней. Пачки, мешки или коробки с бюллетенями заклеиваются и скрепляются подписью председателя территориальной счетной комиссии.

9. После проведения всех подсчетов территориальная счетная комиссия устанавливает результаты голосования на своем счетном участке. Эти данные фиксируются в итоговом протоколе территориальной счетной комиссии по форме согласно приложению № 2 к настоящему Порядку. Территориальная счетная комиссия проводит итоговое заседание, на котором принимается решение об утверждении итогового протокола территориальной счетной комиссии.

Итоговый протокол территориальной счетной комиссии подписывается всеми присутствующими членами территориальной счетной комиссии.

Итоговый протокол территориальной счетной комиссии передается председателем территориальной счетной комиссии в общественную комиссию не позднее одного календарного дня, следующего за днем проведения голосования.

10. Подведение итогов голосования осуществляется общественной комиссией не позднее чем через 3 календарных дня со дня проведения голосования на основании протоколов территориальных счетных комиссий и оформляется итоговым протоколом общественной комиссии по форме согласно приложению № 3 к настоящему Порядку.

Итоговый протокол общественной комиссии должен быть пронумерован, подписан всеми присутствующими членами общественной комиссии, содержать дату и время подписания протокола.

11. После оформления итогов голосования председатель общественной комиссии представляет Главе городского округа Самара в срок не позднее 22 марта 2018 г. итоговый протокол.

12. Общественная комиссия в течение 7 календарных дней со дня подведения итогов голосования направляет в Управление информации и аналитики Администрации городского округа Самара сведения об итогах голосования для официального опубликования и размещения на официальном сайте Администрации городского округа Самара в информационно-телекоммуникационной сети «Интернет».

13. Документация, связанная с проведением голосования, в том числе списки, бюллетени, протоколы, передается на хранение в Администрацию городского округа Самара не позднее одного календарного дня со дня подведения итогов голосования.

Заместитель главы городского округа –
руководитель Аппарата Администрации городского округа Самара В.Н.Терентьев

ПРИЛОЖЕНИЕ № 1
к Порядку проведения голосования
по вопросу внешнего вида подпорной стены
на площади Славы городского округа Самара

БЮЛЛЕТЕНЬ
для голосования по вопросу внешнего вида подпорной стены
на площади Славы городского округа Самара
18 марта 2018 г.

Оставить подпорную стену такой, как есть



Открыть вид на Волгу, сделав стену ниже



ПРИЛОЖЕНИЕ № 2

к Порядку проведения голосования
по вопросу внешнего вида подпорной стены
на площади Славы городского округа Самара

ФОРМА
итогового протокола территориальной счетной комиссии
о результатах голосования по вопросу внешнего вида подпорной стены
на площади Славы городского округа Самара

Голосование по вопросу внешнего вида подпорной стены
на площади Славы городского округа Самара
18 марта 2018 г.

ИТОГОВЫЙ ПРОТОКОЛ
территориальной счетной комиссии
о результатах голосования

Территориальная счетная комиссия № _____

1. Число граждан, внесенных в список голосования на момент окончания голосования

(цифрами/прописью)

2. Число бюллетеней, выданных территориальной счетной комиссией гражданам в день голосования

(цифрами/прописью)

3. Число заполненных бюллетеней, полученных членами территориальной счетной комиссии

(цифрами/прописью)

4. Наименования позиций в бюллетене для голосования

<№ строки> Оставить подпорную стену такой, как есть

<Количество голосов> (цифрами/прописью)

<№ строки> Открыть вид на Волгу, сделав стену ниже

<Количество голосов> (цифрами/прописью)

Председатель территориальной счетной комиссии

(Ф.И.О.)

(подпись)

Секретарь территориальной счетной комиссии

(Ф.И.О.)

(подпись)

Члены территориальной счетной комиссии:

Протокол подписан « _____ » _____ 2018 г. в _____ часов _____ минут.

ПРИЛОЖЕНИЕ № 3

к Порядку проведения голосования
по вопросу внешнего вида подпорной стены
на площади Славы городского округа Самара

ФОРМА
итогового протокола общественной комиссии об итогах
голосования по вопросу внешнего вида подпорной стены
на площади Славы городского округа Самара

Голосование по вопросу внешнего вида подпорной стены
на площади Славы городского округа Самара
18 марта 2018 г.

ИТОГОВЫЙ ПРОТОКОЛ
общественной комиссии об итогах голосования

1. Число граждан, внесенных в списки голосования на момент окончания голосования (заполняется на основании данных территориальных счетных комиссий)

(цифрами/прописью)

2. Число бюллетеней, выданных территориальными счетными комиссиями гражданам в день голосования (заполняется на основании данных территориальных счетных комиссий)

(цифрами/прописью)

3. Число заполненных бюллетеней, полученных членами территориальных счетных комиссий (заполняется на основании данных территориальных счетных комиссий)

(цифрами/прописью)

4. Наименования позиций в бюллетене для голосования

<№ строки> Оставить подпорную стену такой, как есть

<Количество голосов> (цифрами/прописью)

<№ строки> Открыть вид на Волгу, сделав стену ниже

<Количество голосов> (цифрами/прописью)

Председатель общественной комиссии

(Ф.И.О.)

(подпись)

Секретарь общественной комиссии

(Ф.И.О.)

(подпись)

Члены общественной комиссии:

Протокол подписан « _____ » _____ 2018 г. в _____ часов _____ минут.

АДМИНИСТРАЦИЯ ГОРОДСКОГО ОКРУГА САМАРА ПОСТАНОВЛЕНИЕ

от 14.03.2018 № 155

О внесении изменений в постановление Администрации городского округа Самара от 03.03.2010 № 198 «О комиссии по противодействию коррупции на территории городского округа Самара»

В целях уточнения персонального состава комиссии по противодействию коррупции на территории городского округа Самара постановляю:

1. Внести в постановление Администрации городского округа Самара от 03.03.2010 № 198 «О комиссии по противодействию коррупции на территории городского округа Самара» (далее – постановление) следующие изменения:

- Пункт 4 постановления изложить в следующей редакции:

Официальное опубликование

«4. Контроль за выполнением настоящего постановления возложить на заместителя главы городского округа Самара – руководителя Правового департамента Администрации городского округа Самара Попова Д.В.».

1.2. В приложении №1 к постановлению:

1.2.1. Исключить из состава комиссии по противодействию коррупции на территории городского округа Самара (далее – Комиссия) Василенко В.А., Максимову О.В.

1.2.2. Включить в состав Комиссии:

Лапушкину Елену Владимировну – Главу городского округа Самара, назначив ее председателем Комиссии;

Попова Дмитрия Владимировича – заместителя главы городского округа Самара – руководителя Правового департамента Администрации городского округа Самара, назначив его заместителем председателя Комиссии;

Федоренчика Виктора Викторовича – заместителя руководителя Департамента управления имуществом городского округа Самара по жилищным вопросам, назначив его членом Комиссии (по согласованию).

2. Настоящее постановление вступает в силу со дня его официального опубликования.

3. Контроль за выполнением настоящего постановления возложить на заместителя главы городского округа – руководителя Правового департамента Администрации городского округа Самара Попова Д.В.

Глава городского округа Е.В.Лапушкина

АДМИНИСТРАЦИЯ ГОРОДСКОГО ОКРУГА САМАРА ПОСТАНОВЛЕНИЕ

от 14.03.2018 № 156

О внесении изменений в постановление Администрации городского округа Самара от 22.11.2011 № 1606 «О создании молодежного совета при Администрации городского округа Самара»

В целях приведения муниципального правового акта в соответствие с действующим законодательством, руководствуясь Уставом городского округа Самара, постановляю:

1. Внести в постановление Администрации городского округа Самара от 22.11.2011 № 1606 «О создании молодежного совета при Администрации городского округа Самара» следующие изменения:

1.1. Преамбулу изложить в следующей редакции:
«В целях расширения взаимодействия молодежных общественных объединений городского округа Самара, студенческой и работающей молодежи с органами местного самоуправления городского округа Самара, общественными, научными и иными организациями по вопросам молодежной политики постановляю.».

1.2. В пункте 4 слова «Кудряшова В.В.» заменить словами «Карлушкина А.В.».

1.3. Приложение № 1 к постановлению изложить в редакции согласно приложению к настоящему постановлению.

1.4. В приложении № 2 к постановлению:

1.4.1. Подпункт «б» пункта 2.1 изложить в следующей редакции:
«б) развитие и укрепление взаимодействия молодежных общественных объединений городского округа Самара, студенческой и работающей молодежи с органами местного самоуправления городского округа Самара, общественными, научными и иными организациями по вопросам молодежной политики.».

1.4.2. Подпункт «в» пункта 2.2 изложить в следующей редакции:
«в) разработка предложений, направленных на развитие и укрепление взаимодействия молодежных общественных объединений городского округа Самара, студенческой и работающей молодежи с органами местного самоуправления городского округа Самара, общественными, научными и иными организациями по вопросам молодежной политики.».

1.4.3. Подпункт «д» пункта 2.3 изложить в следующей редакции:
«д) взаимодействие с отраслевыми (функциональными) органами Администрации городского округа Самара, органами местного самоуправления внутригородских районов городского округа Самара по вопросам их компетенции.».

1.4.4. В наименовании раздела 4 слова «и прекращения его полномочий» исключить.

1.4.5. Пункт 4.2 изложить в следующей редакции:
«4.2. В состав молодежного совета могут входить представители молодежных общественных объединений городского округа Самара, муниципальных учреждений городского округа Самара, образовательных организаций, органов государственной власти субъектов Российской Федерации, органов местного самоуправления городского округа Самара, органов местного самоуправления внутригородских районов городского округа Самара, а также представители иных организаций, расположенных на территории городского округа Самара, в ведении которых находятся вопросы молодежной политики.».

1.4.6. Пункты 4.4 – 4.7, подпункт «е» пункта 6.1, раздел 8 исключить.

2. Настоящее постановление вступает в силу со дня его официального опубликования.

3. Контроль за выполнением настоящего постановления возложить на первого заместителя главы городского округа Самара Карлушкина А.В.

Глава городского округа Е.В.Лапушкина

ПРИЛОЖЕНИЕ
к постановлению Администрации
городского округа Самара
от 14.03.2018 № 156

ПРИЛОЖЕНИЕ № 1
к постановлению Администрации
городского округа Самара
от 22.11.2011 № 1606

СОСТАВ
молодежного совета при Администрации городского округа Самара

Лапушкина Елена Владимировна	- Глава городского округа Самара, председатель молодежного совета
Шестопалова Татьяна Викторовна	- руководитель Департамента культуры и молодежной политики Администрации городского округа Самара, заместитель председателя молодежного совета
Щинина Екатерина Сергеевна	- начальник отдела молодежной политики управления культуры и молодежной политики Департамента культуры и молодежной политики Администрации городского округа Самара, секретарь молодежного совета
Члены молодежного совета:	
Андрианов Иван Павлович	- директор филиала Фонда развития спортивной и военно-патриотической подготовки молодежи «Военно-патриотический Фонд» по Самарской области (по согласованию)
Бацаев Михаил Александрович	- председатель Объединенного совета молодых специалистов Куйбышевской железной дороги ОАО «РЖД» (по согласованию)
Бурцев Сергей Александрович	- директор муниципального бюджетного учреждения городского округа Самара «Самарский Дом молодежи» (по согласованию)
Быстрова Наталья Григорьевна	- заведующий отделением государственного бюджетного профессионального образовательного учреждения Самарской области «Поволжский государственный колледж» (по согласованию)
Виноградов Александр Дмитриевич	- помощник проректора федерального государственного автономного образовательного учреждения высшего образования «Самарский национальный исследовательский университет имени академика С.П.Королева» (по согласованию)
Дрожжина Полина Михайловна	- руководитель фотоклуба «Контраст» федерального государственного автономного образовательного учреждения высшего образования «Самарский национальный исследовательский университет имени академика С.П.Королева» (по согласованию)
Кочарова Эмма Арменовна	- председатель Совета обучающихся федерального государственного автономного образовательного учреждения высшего образования «Самарский национальный исследовательский университет имени академика С.П.Королева» (по согласованию)
Герасимова Татьяна Александровна	- руководитель волонтерского отряда «Пилигримовцы» ДООБ «Городская Лига Волонтеров» (по согласованию)
Кулик Андрей Алексеевич	- член Общественного молодежного парламента при Думе городского округа Самара шестого созыва (по согласованию)
Пестунович Яна Владиславовна	- пресс-секретарь Самарской региональной молодежной общественной организации «Инклюзивный Клуб Добровольцев» (по согласованию)
Петрухина Ольга Юрьевна	- директор муниципального казенного учреждения городского округа Самара «Молодежный центр «Самарский»» (по согласованию)
Тимофеев Арсений Александрович	- президент Региональной молодежной общественной организации «Студенческий Совет Самарской области» (по согласованию)
Трейтман Максим Игоревич	- заместитель председателя Самарского регионального отделения Всероссийской общественной молодежной организации «Всероссийский студенческий корпус спасателей» (по согласованию)
Чигарева Юлия Александровна	- председатель правления Самарской региональной молодежной общественной организации «Центр социальных проектов» (по согласованию)
Шавель Алексей Евгеньевич	- заместитель председателя Самарского Союза Молодежи - территориальной общественной организации «Российского Союза Молодежи» в Самарской области (по согласованию)

Шалаева Светлана Алексеевна	- директор муниципального бюджетного учреждения Куйбышевского внутригородского района городского округа Самара «Молодежный центр «Диалог» (по согласованию)
Селиверстова Виктория Владимировна	- президент Самарской региональной физкультурно-спортивной общественной организации «Федерация черлидинга» (по согласованию)
Гнаток Максим Александрович	- руководитель регионального штаба Самарского регионального отделения Молодежной общероссийской общественной организации «Российские Студенческие Отряды» (по согласованию)
Транцев Алексей Сергеевич	- член Федерального экспертного совета Ассоциации Волонтерских центров (по согласованию)
Кузьмина Екатерина Борисовна	- председатель Студенческого Совета частного образовательного учреждения высшего образования «Международный институт рынка» (по согласованию)
Саламов Георгий Владимирович	- студент федерального государственного бюджетного образовательного учреждения высшего образования «Самарский государственный медицинский университет» Министерства здравоохранения Российской Федерации (по согласованию)
Ганичкина Алена Дмитриевна	- председатель студенческого совета частного образовательного учреждения высшего образования «Самарская гуманитарная академия» (по согласованию)
Краснова Анна Александровна	- председатель Студенческого Совета частного учреждения образовательной организации высшего образования Медицинский университет «Реавиз» (по согласованию)
Франк Константин Владимирович	- председатель совета обучающихся, председатель профкома студентов федерального государственного образовательного учреждения высшего образования «Самарский государственный технический университет» (по согласованию)
Довлетшина Кристина Рабитовна	- председатель студенческого совета государственного бюджетного образовательного учреждения высшего образования Самарской области «Самарская государственная областная академия (Няновской)» (по согласованию)
Краснова Мария Евгеньевна	- председатель студенческого совета федерального государственного бюджетного образовательного учреждения высшего образования «Самарский государственный социально-педагогический университет» (по согласованию)
Ефремова Дарья Владимировна	- представитель Совета обучающихся федерального казенного образовательного учреждения высшего образования «Самарский юридический институт Федеральной службы исполнения наказаний» (по согласованию)
Фроленков Сергей Андреевич	- председатель совета обучающихся федерального государственного бюджетного образовательного учреждения высшего образования «Самарский государственный университет путей сообщения» (по согласованию)
Лагерева Галина Александровна	- руководитель Самарского регионального отделения Всероссийской общественной организации «Молодая Гвардия Единой России» (по согласованию)
Кооп Александра Анатольевна	- представитель Совета по делам молодежи при Самарской областной организации Профсоюза работников государственных учреждений и общественного обслуживания РФ (по согласованию)
Моисеев Дмитрий Васильевич	- председатель комиссии по работе с молодежью при Первичной Профсоюзной Организации ОАО «Кузнецов» (по согласованию)

Первый заместитель главы городского округа Самара А.В.Карлушкин

<p>ПУБЛИЧНОЕ АКЦИОНЕРНОЕ ОБЩЕСТВО «ПЕРВАЯ САМАРСКАЯ ИНВЕСТИЦИОННАЯ КОМПАНИЯ» Место нахождения общества: Российская Федерация, Самарская область, город Самара, ул. Самарская, д. 146а, оф. 110.</p> <p>СООБЩЕНИЕ О ПРОВЕДЕНИИ ГОДОВОГО ОБЩЕГО СОБРАНИЯ АКЦИОНЕРОВ</p> <p>Публичное акционерное общество «ПЕРВАЯ САМАРСКАЯ ИНВЕСТИЦИОННАЯ КОМПАНИЯ» («Общество») сообщает о проведении 4 апреля 2018 года годового общего собрания акционеров.</p> <p>Форма проведения годового общего собрания акционеров: собрание (совместное присутствие акционеров для обсуждения вопросов повестки дня и принятия решений по вопросам, поставленным на голосование). Годовое общее собрание акционеров будет проводиться по адресу: Российская Федерация, Самарская область, город Самара, ул. Ю. Павлова, д. 8, ком. 33.</p> <p>Время начала регистрации лиц, имеющих право на участие в годовом общем собрании акционеров: 9 часов 30 минут. Регистрация будет проводиться по месту проведения годового общего собрания акционеров.</p> <p>Время начала проведения годового общего собрания акционеров: 10 часов 00 минут.</p>	<p>Дата составления списка лиц, имеющих право на участие в годовом общем собрании акционеров: 26 марта 2018 года.</p> <p>Повестка дня годового общего собрания акционеров:</p> <ol style="list-style-type: none"> 1. Избрание Наблюдательного совета Общества. 2. Избрание Ревизора Общества. 3. Утверждение аудитора Общества. 4. О распределении прибыли и убытков Общества по результатам 2017 года. 5. Об одобрении сделки с заинтересованностью. <p>С информацией (материалами), подлежащими представлению при подготовке к проведению годового общего собрания акционеров, лица, имеющие право на участие в годовом общем собрании акционеров, могут ознакомиться с 15 марта 2018 г. по адресу: Российская Федерация, Самарская область, город Самара, ул. Самарская, д. 146а, оф. 110.</p> <p>Наблюдательный совет Публичного акционерного общества «ПЕРВАЯ САМАРСКАЯ ИНВЕСТИЦИОННАЯ КОМПАНИЯ»</p> <p style="text-align: right;">Реклама</p>
---	--

<p>ИЗВЕЩЕНИЕ О ПРОВЕДЕНИИ СОБРАНИЯ О СОГЛАСОВАНИИ МЕСТОПОЛОЖЕНИЯ ГРАНИЦ ЗЕМЕЛЬНОГО УЧАСТКА</p> <p>Кадастровым инженером ООО «Гео-Спутник» Кругловой Людмилой Борисовной (аттестат кадастрового инженера №63-16-1008), почтовый адрес: 443058, г. Самара, ул. XXII Партсъезда, д.41, офис 228, телефон 922-99-40, адрес электронной почты: geo-sputnik63@mail.ru, в отношении земельного участка с кадастровым номером 63:01:0259005:3У1, расположенного по адресу: Самарская область, г. Самара, Кировский район, Орлов Овраг, СНТ «Швейница», линия 55, участок 0, выполняются кадастровые работы в связи с образованием земельного участка.</p> <p>Заказчиком кадастровых работ является Быкова Диана Николаевна, почтовый адрес: Самарская область, г. Самара, ул. Свободы, д.153, кв.64, т. 8-927-712-60-92.</p> <p>Собрание заинтересованных лиц по поводу согласования местоположения границ состоится по адресу: Самарская область, г. Самара, Кировский район, Орлов Овраг, СНТ «Швейница», линия 55, участок 0, телефон 8-927-712-60-92 16 апреля 2018 г. в 12.00 ч.</p> <p>Ознакомиться с проектом межевого плана, выразить свои возражения и требования о проведении согласования местоположения границ земельного участка на местности можно по адресу: 443058, г. Самара, ул. XXII Партсъезда, д.41, офис 228, телефоны 922-99-40 в срок с 15 марта 2018 г. по 16 апреля 2018 г.</p> <p>Смежные земельные участки, с правообладателями которых требуется согласовать местоположение границы: земельные участки, расположенные и граничащие с участком, находящимся по адресу: Самарская область, г. Самара, Кировский район, Орлов Овраг, СНТ «Швейница», линия 55, участок 0, по северу, востоку, югу и западу.</p> <p>При проведении согласования местоположения границ при себе иметь документ, удостоверяющий личность, а также документы о правах на земельный участок. В случае отсутствия заинтересованных лиц границы участка будут считаться согласованными.</p> <p style="text-align: right;">Реклама</p>

<p>ИЗВЕЩЕНИЕ О ПРОВЕДЕНИИ СОБРАНИЯ О СОГЛАСОВАНИИ МЕСТОПОЛОЖЕНИЯ ГРАНИЦ ЗЕМЕЛЬНОГО УЧАСТКА</p> <p>Кадастровым инженером Хахановой Евгенией Владимировной, квалификационный аттестат №63-11-100, почтовый адрес: г. Самара, ул. Антонова-Овсеенко, 44Б, офис 401; тел. 97-98-012 (013); e-mail: SVZK063@mail.ru, в отношении земельного участка с кадастровым номером 63:01:0250002:1024, расположенного по адресу: г. Самара, Кировский район, п. Зубчаниновка, ул. Аптечная, 13, выполняются кадастровые работы по уточнению местоположения границ земельного участка.</p> <p>Заказчиком кадастровых работ является Кухарева Юлия Николаевна, почтовый адрес: г. Самара, п. Зубчаниновка, ул. Аптечная, 13, тел. 8-987-438-34-25.</p> <p>Собрание заинтересованных лиц по поводу согласования местоположения границы земельного участка состоится по адресу: Самарская область, г. Самара, ул. Антонова-Овсеенко, 44Б, офис 401, 16 апреля 2018 г. в 10.00. С проектом межевого плана земельного участка можно ознакомиться по адресу: г. Самара, ул. Антонова-Овсеенко, 44Б, офис 401.</p> <p>Возражения по проекту межевого плана и требования о проведении согласования местоположения границ земельных участков на местности принимаются с 15 марта 2018 г. по 16 апреля 2018 г. по адресу: Самарская область, г. Самара, ул. Антонова-Овсеенко, 44Б, офис 402.</p> <p>Смежные земельные участки, с правообладателями которых требуется согласовать местоположение границы: г. Самара, ул. Водопроводная/Аптечная, д. 23/15 (кадастровый № 63:01.0250002:48; г. Самара, Кировский район, ул. Вишневая, д. 14.</p> <p>При проведении согласования местоположения границ при себе необходимо иметь документ, удостоверяющий личность, а также документы о правах на земельный участок.</p> <p style="text-align: right;">Реклама</p>
--

<p>ИЗВЕЩЕНИЕ О ПРОВЕДЕНИИ СОБРАНИЯ О СОГЛАСОВАНИИ МЕСТОПОЛОЖЕНИЯ ГРАНИЦ ЗЕМЕЛЬНОГО УЧАСТКА</p> <p>Кадастровым инженером Лысовым С. И., 443045, г. Самара, ул. Дыбенко, д.12А, тел. 8(846)300-40-47, 990-12-68, электронная почта: an-feder@uandex.ru, квалификационный аттестат №63-14-780, в отношении земельного участка с кадастровым номером 63:01:0000000:3336, расположенного по адресу: Самарская обл., г. Самара, Красноглинский р-н, «Сорокины Хутора», 16 линия, участок №22, выполняются кадастровые работы по уточнению местоположения границ земельного участка.</p> <p>Заказчиком кадастровых работ является Шлыкова М.П., проживающая по адресу: Самарская область, г. Самара, Волжский пр., 33-64. Тел. 8-917-103-74-02.</p> <p>Собрание заинтересованных лиц по поводу согласования местоположения границы состоится по адресу: Самарская обл., г. Самара, Красноглинский р-н, «Сорокины Хутора», 16 линия, участок №22 16.04.2018 в 10.00.</p> <p>С проектом межевого плана земельного участка можно ознакомиться по адресу: 443045, г. Самара, ул. Дыбенко, д.12А.</p> <p>Возражения по проекту межевого плана и требования о проведении согласования местоположения границ земельных участков на местности принимаются с 15.03.2018 г. по 16.04.2018 г. по адресу: 443045, г. Самара, ул. Дыбенко, д.12А.</p> <p>Смежные земельные участки, с правообладателями которых требуется согласовать местоположение границы: Самарская обл., г. Самара, Красноглинский р-н, «Сорокины Хутора», 15 линия, участок №27.</p> <p>При проведении согласования местоположения границы при себе иметь документ, удостоверяющий личность, а также документы о правах на земельный участок.</p> <p style="text-align: right;">Реклама</p>
--

Развитие темы

СИТУАЦИЯ Ветеринары оказывают помощь

Игорь Озеров

«СГ» продолжает следить за тем, как развивается ситуация с четырьмя цирковыми медведями, зимующими в Куйбышевском районе. Сейчас они находятся в клетках в закрытом от посещения ангаре. Специалисты оценивают их состояние как «обычное для такого типа содержания». В кормлении и обеспечении более комфортных условий содержания помогли городские власти и волонтеры-зоозащитники. А оказать ветеринарную помощь одному из медведей - гималайскому, с опухолью на голове - вызвались сотрудники Самарского зоопарка и городской станции по борьбе с болезнями животных.

Специалисты рассчитали дозу снотворного, зарядили шприцы-дротики и двумя меткими выстрелами препарат ввели зверю. Через 10 минут гималайский медведь по кличке Ефим крепко заснул, ветврачи провели осмотр.

- Мы взяли пункцию из опухоли на голове медведя, - пояснила позже главный ветврач станции по борьбе с болезнями животных **Валентина Коршакова**. - Предположительно, это не онкология, а опухоль травматической природы. Точный диагноз и решение по оказанию ветеринарной помощи примем после проведения анализов. Скорее всего, оперативное вмешательство не потребуется, и можно будет обойтись медикаментозным лечением.

- Я выступаю с животными уже 18 лет. Мой любимец Ефим болеет с прошлого года. Большое спасибо самарцам: властям города, простым людям и особенно ветврачам, - сказал владелец живот-

Медвежья история: продолжение



Жизни животных ничто не угрожает



ных **Александр Жвакин**. - Сейчас решается вопрос о передаче медведей в специализированную организацию - сафари-парк. Неко-

торое время животные будут находиться в этом закрытом помещении без доступа посетителей. Кормов сейчас более чем хватает.

По словам главного зоотехника Самарского зоопарка **Александра Кузовенко**, в учреждении периодически обращаются владельцы зверинцев и шапито с предложением «принять в дар» медведя или льва.

- К сожалению, проблема, связанная с содержанием диких животных неспециализированными организациями и частниками, будет вечной, если не принять закон о содержании диких животных только профессионалами, в условиях, соответствующих разумным нормативам, - считает он. - Сейчас Самарский зоопарк строит питомник по разведению редких видов животных - недалеко от города, в Кинельском районе. Там можно предусмотреть создание центра по спасению и реабилитации диких животных, попавших в беду в природе, или для содержания отказников.

ОБО ВСЁМ

Именинники

15 марта. Арсений, Иосиф, Николай, Федот.
16 марта. Марфа, Михаил, Севастьян.

Народный календарь

15 марта. Федот Ветронос. Русский народ прозвал святого Федота Ветроносом, поскольку в его праздник нередки были сильные ветры. В народе сложили множество поговорок по этому поводу: «Федот Ветронос - везде сует свой нос»; «Федот сердчат, да к полудню обмякает, видать, и его солнце припекает». А вот если вместо ожидаемого потепления вдруг ударил мороз, говорили: «Федот - да не тот». Если ветер в этот день был теплым, то и лето должно было быть теплым. Если же шел дождь - это сулило мокрое лето.

16 марта. Евтропиев день. В народе в этот день говорили так: «Евтропий путь торопит да снег топит». По приметам предсказывали и погоду. Если туман закрывал солнце, готовились к дождю. Дующий ветер к солнцу предвещал ясные дни. Закат в облаках сулил непогоду на следующий день. А главным событием Евтропиева дня было пробуждение медведя. Считалось, что именно в это время хозяин леса выходит из берлоги.

Погода

сегодня			
День		Ночь	
-7		-16	
ветер Ю, 5 м/с	Ю, 5 м/с	ветер Ю, 2 м/с	Ю, 2 м/с
давление 752	752	давление 755	755
влажность 66%	66%	влажность 74%	74%
Продолжительность дня: 11.50			
восход 06.53		закат 18.43	
Солнце 06.53		Луна 16.11	
Луна 06.21		Убывающая Луна	

завтра			
День		Ночь	
-1		-5	
ветер Ю, 5 м/с	Ю, 5 м/с	ветер Ю, 5 м/с	Ю, 5 м/с
давление 746	746	давление 747	747
влажность 89%	89%	влажность 69%	69%
Продолжительность дня: 11.55			
восход 06.50		закат 18.45	
Солнце 06.50		Луна 17.21	
Луна 06.46		Убывающая Луна	

По прогнозу Лаборатории рентгеновской астрономии Солнца Физического института Академии наук РФ, возмущений магнитосферы Земли не ожидается.

ДОСРОЧНАЯ ПОДПИСКА на 2 полугодие 2018 года С 1 ФЕВРАЛЯ ПО 31 МАРТА ВО ВСЕХ ПОЧТОВЫХ ОТДЕЛЕНИЯХ

индекс издания	дни выхода	Стоимость подписки	
		1 мес.	6 мес.
«САМАРСКАЯ ГАЗЕТА» комплект			
52401	подписка принимается только на 6 мес.	вторник, четверг, суббота	1435,68
53401	подписка принимается на любой срок	вторник, четверг, суббота	1657,44
«САМАРСКАЯ ГАЗЕТА» вторник, четверг			
52404	подписка принимается только на 6 мес.	вторник, четверг	949,86
53404	подписка принимается на любой срок	вторник, четверг	1097,76
«САМАРСКАЯ ГАЗЕТА» субботний выпуск			
C2401	подписка принимается только на 6 мес.	суббота	664,20
C3401	подписка принимается на любой срок	суббота	742,20



ПОДРОБНАЯ ИНФОРМАЦИЯ ПО ТЕЛЕФОНУ 979-75-82

САМАРСКАЯ ГАЗЕТА

№41 (5979)

УЧРЕДИТЕЛЬ, ИЗДАТЕЛЬ - Администрация г.о. Самара.
АДРЕС УЧРЕДИТЕЛЯ, ИЗДАТЕЛЯ: 443010, г. Самара, ул. Куйбышева, 137.

Газета зарегистрирована Государственным комитетом Российской Федерации по печати Поволжским региональным управлением регистрации и контроля за соблюдением законодательства РФ о средствах массовой информации. Регистрационный номер С 0481 от 7 декабря 1998 г.

МУНИЦИПАЛЬНОЕ АВТОНОМНОЕ УЧРЕЖДЕНИЕ ГОРОДСКОГО ОКРУГА САМАРА «САМАРСКАЯ ГАЗЕТА»

ДИРЕКЦИЯ
Руководитель учреждения - Воробьева Л.Х.
Заместители руководителя - Качалова Н.С., Шунцева И.В.

РЕДАКЦИЯ
Главный редактор - Федорова Н.В.
Зам. гл. редактора: Андрианов В.Л., Преснухина Е.В., Федоров А.В.
Руководитель службы выпуска - Калядина О.Е.
Ответ. секретарь - Блинков С.А.

АДРЕС РЕДАКЦИИ 443020, г. Самара, ул. Галактионовская, 39. E-mail: info@sgpress.ru.
Телефоны: 979-75-80 (приемная); 979-86-79, 979-75-87, 979-75-88 (реклама).

ПОДПИСНЫЕ ИНДЕКСЫ 52403, 52401, 53401, П5528, 52405, 52404, 53404, П5529
ТИРАЖ 30 431. В розницу цена свободная.

За содержание рекламы несет ответственность рекламодатель. Незаконные материалы не оплачиваются. Время подписания в печать: по графику - 19.00, фактическое - 19.00. Дата выхода в свет 15.03.18 г. Отпечатано в Самарском филиале ООО «Типографии «КП» 443082, г. Самара, ул. Клиническая, 257. Заказ №461.

ЭЛЕКТРОННАЯ ВЕРСИЯ ГАЗЕТЫ
www.sgpress.ru

