



www.sgpress.ru

САМАРСКАЯ ГАЗЕТА

ДЕПАРТАМЕНТ СТРОИТЕЛЬСТВА И АРХИТЕКТУРЫ
ГОРОДСКОГО ОКРУГА САМАРА

РАСПОРЯЖЕНИЕ
23.05.2014 г. №РД-603

О разрешении подготовки документации по планировке территории в границах Волжского проспекта, улиц Лесной, Осипенко, Ново-Садовой, Полевой в Октябрьском районе городского округа Самара

На основании ст. 8, 41, 42, 43, 44, 46 Градостроительного кодекса Российской Федерации, ст. 28 Устава городского округа Самара Самарской области, постановления Администрации городского округа Самара от 01.02.2010 № 80 «Об утверждении порядка подготовки и утверждения документации по планировке территории городского округа Самара»:

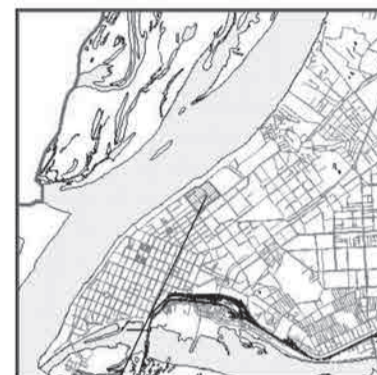
1. Разрешить подготовку документации по планировке территории (проект планировки и проект межевания) в границах Волжского проспекта, улиц Лесной, Осипенко, Ново-Садовой, Полевой в Октябрьском районе городского округа Самара, согласно приложению № 1 к настоящему распоряжению.
2. Подготовку документации по планировке территории (проект планировки и проект межевания) в границах Волжского проспекта, улиц Лесной, Осипенко, Ново-Садовой, Полевой в Октябрьском районе городского округа Самара вести в соответствии с техническим заданием, согласно приложению № 2 к настоящему распоряжению.
3. Установить, что документация по планировке территории (проект планировки и проект межевания) для утверждения должна быть представлена в Департамент строительства и архитектуры городского округа Самара до 29 декабря 2014 года.
4. Управлению градостроительства Департамента строительства и архитектуры городского округа Самара в течение трех дней со дня принятия настоящего распоряжения обеспечить его официальное опубликование и размещение на официальном сайте Администрации городского округа Самара в сети Интернет.
5. Настоящее распоряжение вступает в силу со дня его официального опубликования.
6. Контроль за выполнением настоящего распоряжения возложить на и.о. заместителя руководителя Департамента строительства и архитектуры городского округа Самара С.Н.Шанова.

Руководитель Департамента
С.В.Рубаков

СХЕМА границ территории для подготовки документации по планировке территории в границах Волжского проспекта, улиц Лесной, Осипенко, Ново-Садовой, Полевой в Октябрьском районе городского округа Самара



ситуационный план



границы испрашиваемой
территории

S = 38,6 га

ПРИМЕЧАНИЕ:
1. Графический материал действителен только для подготовки распоряжения на проектирование.

ДЕПАРТАМЕНТ СТРОИТЕЛЬСТВА И АРХИТЕКТУРЫ
ГОРОДСКОГО ОКРУГА САМАРА

РАСПОРЯЖЕНИЕ
23.05.2014 г. №РД-606

О разрешении подготовки документации по планировке территории в границах улиц Осипенко, Лесной, Северо-Восточной магистрали, улицы Ново-Садовой в Октябрьском районе городского округа Самара

На основании ст. 8, 41, 42, 43, 44, 46 Градостроительного кодекса Российской Федерации, ст. 28 Устава городского округа Самара Самарской области, постановления Администрации городского округа Самара от 01.02.2010 № 80 «Об утверждении порядка подготовки и утверждения документации по планировке территории городского округа Самара»:

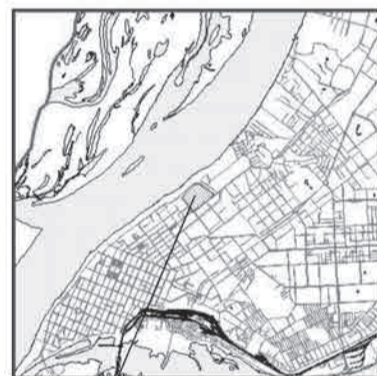
1. Разрешить подготовку документации по планировке территории (проект планировки и проект межевания) в границах улиц Осипенко, Лесной, Северо-Восточной магистрали, улицы Ново-Садовой в Октябрьском районе городского округа Самара, согласно приложению № 1 к настоящему распоряжению.
2. Подготовку документации по планировке территории (проект планировки и проект межевания) в границах улиц Осипенко, Лесной, Северо-Восточной магистрали, улицы Ново-Садовой в Октябрьском районе городского округа Самара вести в соответствии с техническим заданием, согласно приложению № 2 к настоящему распоряжению.
3. Установить, что документация по планировке территории (проект планировки и проект межевания) для утверждения должна быть представлена в Департамент строительства и архитектуры городского округа Самара до 29 декабря 2014 года.
4. Управлению градостроительства Департамента строительства и архитектуры городского округа Самара в течение трех дней со дня принятия настоящего распоряжения обеспечить его официальное опубликование и размещение на официальном сайте Администрации городского округа Самара в сети Интернет.
5. Настоящее распоряжение вступает в силу со дня его официального опубликования.
6. Контроль за выполнением настоящего распоряжения возложить на и.о. заместителя руководителя Департамента строительства и архитектуры городского округа Самара С.Н.Шанова.

Руководитель Департамента
С.В.Рубаков

СХЕМА границ территории для подготовки документации по планировке территории в границах улиц Осипенко, Лесной, Северо-Восточной магистрали, улицы Ново-Садовой в Октябрьском районе городского округа Самара



ситуационный план



границы испрашиваемой
территории

S = 33,2 га

ПРИМЕЧАНИЕ:
1. Графический материал действителен только для подготовки распоряжения на проектирование.

ДЕПАРТАМЕНТ СТРОИТЕЛЬСТВА И АРХИТЕКТУРЫ
ГОРОДСКОГО ОКРУГА САМАРА

РАСПОРЯЖЕНИЕ
23.05.2014 г. №РД-607

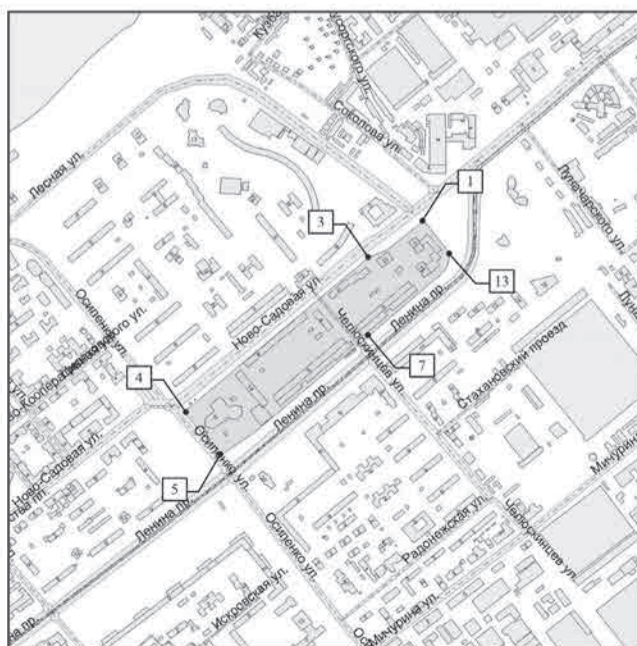
О разрешении подготовки документации по планировке территории в границах улиц Осипенко, Ново-Садовой, проспекта Ленина в Октябрьском районе городского округа Самара

На основании ст. 8, 41, 42, 43, 44, 46 Градостроительного кодекса Российской Федерации, ст. 28 Устава городского округа Самара Самарской области, постановления Администрации городского округа Самара от 01.02.2010 № 80 «Об утверждении порядка подготовки и утверждения документации по планировке территории городского округа Самара»:

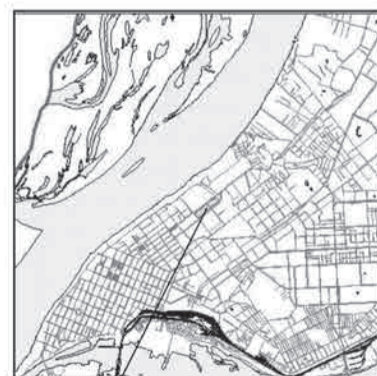
1. Разрешить подготовку документации по планировке территории (проект планировки и проект межевания) в границах улиц Осипенко, Ново-Садовой, проспекта Ленина в Октябрьском районе городского округа Самара, согласно приложению № 1 к настоящему распоряжению.
2. Подготовку документации по планировке территории (проект планировки и проект межевания) в границах улиц Осипенко, Ново-Садовой, проспекта Ленина в Октябрьском районе городского округа Самара вести в соответствии с техническим заданием, согласно приложению № 2 к настоящему распоряжению.
3. Установить, что документация по планировке территории (проект планировки и проект межевания) для утверждения должна быть представлена в Департамент строительства и архитектуры городского округа Самара до 29 декабря 2014 года.
4. Управлению градостроительства Департамента строительства и архитектуры городского округа Самара в течение трех дней со дня принятия настоящего распоряжения обеспечить его официальное опубликование и размещение на официальном сайте Администрации городского округа Самара в сети Интернет.
5. Настоящее распоряжение вступает в силу со дня его официального опубликования.
6. Контроль за выполнением настоящего распоряжения возложить на и.о. заместителя руководителя Департамента строительства и архитектуры городского округа Самара С.Н.Шанова.

Руководитель Департамента
С.В.Рубаков

СХЕМА границ территории для подготовки документации по планировке территории в границах улиц Осипенко, Ново-Садовой, проспекта Ленина в Октябрьском районе городского округа Самара



ситуационный план



границы испрашиваемой
территории

S = 9,9 га

ПРИМЕЧАНИЕ:
1. Графический материал действителен только для подготовки распоряжения на проектирование.

Официальное опубликование

ДЕПАРТАМЕНТ СТРОИТЕЛЬСТВА И АРХИТЕКТУРЫ ГОРОДСКОГО ОКРУГА САМАРА

РАСПОРЯЖЕНИЕ
23.05.2014 г. №РД-608

О разрешении подготовки документации по планировке территории в границах проспекта Ленина, Автобусного проезда, улиц Челюскинцев, Мичурина, Осипенко в Октябрьском районе городского округа Самара

На основании ст. 8, 41, 42, 43, 44, 46 Градостроительного кодекса Российской Федерации, ст. 28 Устава городского округа Самара Самарской области, постановления Администрации городского округа Самара от 01.02.2010 № 80 «Об утверждении порядка подготовки и утверждения документации по планировке территории городского округа Самара:

1. Разрешить подготовку документации по планировке территории (проект планировки и проект межевания) в границах проспекта Ленина, Автобусного проезда, улиц Челюскинцев, Мичурина, Осипенко в Октябрьском районе городского округа Самара, согласно приложению № 1 к настоящему распоряжению.

2. Подготовку документации по планировке территории (проект планировки и проект межевания) в границах проспекта Ленина, Автобусного проезда, улиц Челюскинцев, Мичурина, Осипенко в Октябрьском районе городского округа Самара вести в соответствии с техническим заданием, согласно приложению № 2 к настоящему распоряжению.

3. Установить, что документация по планировке территории (проект планировки и проект межевания) для утверждения должна быть представлена в Департамент строительства и архитектуры городского округа Самара до 29 декабря 2014 года.

4. Управлению градостроительства Департамента строительства и архитектуры городского округа Самара в течение трех дней со дня принятия настоящего распоряжения обеспечить его официальное опубликование и размещение на официальном сайте Администрации городского округа Самара в сети Интернет.

5. Настоящее распоряжение вступает в силу со дня его официального опубликования.

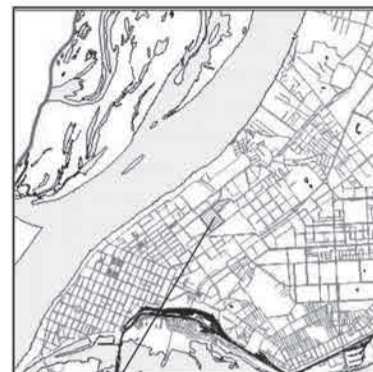
6. Контроль за выполнением настоящего распоряжения возложить на и.о. заместителя руководителя Департамента строительства и архитектуры городского округа Самара С.Н.Шанова.

Руководитель Департамента
С.В.Рубаков

СХЕМА границ территории для подготовки документации по планировке территории в границах проспекта Ленина, Автобусного проезда, улиц Челюскинцев, Мичурина, Осипенко в Октябрьском районе городского округа Самара



ситуационный план



границы испрашиваемой территории

S = 29,1 га

ПРИМЕЧАНИЕ:
1. Графический материал действителен только для подготовки распоряжения на проектирование.

ДЕПАРТАМЕНТ СТРОИТЕЛЬСТВА И АРХИТЕКТУРЫ ГОРОДСКОГО ОКРУГА САМАРА

РАСПОРЯЖЕНИЕ
23.05.2014 г. №РД-611

О разрешении подготовки документации по планировке территории в границах улиц Полевой, Ново-Садовой, Осипенко, проспекта Ленина в Октябрьском районе городского округа Самара

На основании ст. 8, 41, 42, 43, 44, 46 Градостроительного кодекса Российской Федерации, ст. 28 Устава городского округа Самара Самарской области, постановления Администрации городского округа Самара от 01.02.2010 № 80 «Об утверждении порядка подготовки и утверждения документации по планировке территории городского округа Самара:

1. Разрешить подготовку документации по планировке территории (проект планировки и проект межевания) в границах улиц Полевой, Ново-Садовой, Осипенко, проспекта Ленина в Октябрьском районе городского округа Самара вести в соответствии с техническим заданием, согласно приложению № 2 к настоящему распоряжению.

2. Подготовку документации по планировке территории (проект планировки и проект межевания) в границах улиц Полевой, Ново-Садовой, Осипенко, проспекта Ленина в Октябрьском районе городского округа Самара вести в соответствии с техническим заданием, согласно приложению № 2 к настоящему распоряжению.

3. Установить, что документация по планировке территории (проект планировки и проект межевания) для утверждения должна быть представлена в Департамент строительства и архитектуры городского округа Самара до 29 декабря 2014 года.

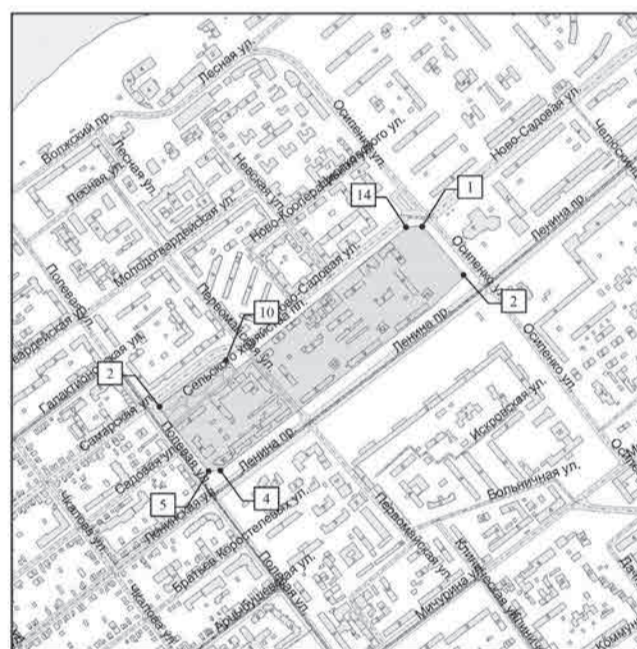
4. Управлению градостроительства Департамента строительства и архитектуры городского округа Самара в течение трех дней со дня принятия настоящего распоряжения обеспечить его официальное опубликование и размещение на официальном сайте Администрации городского округа Самара в сети Интернет.

5. Настоящее распоряжение вступает в силу со дня его официального опубликования.

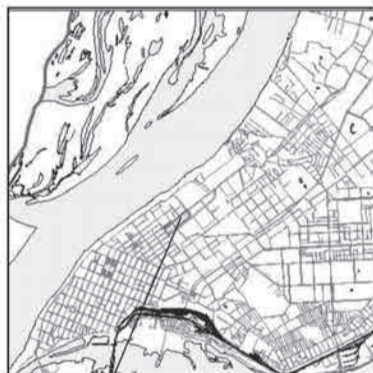
6. Контроль за выполнением настоящего распоряжения возложить на и.о. заместителя руководителя Департамента строительства и архитектуры городского округа Самара С.Н.Шанова.

Руководитель Департамента
С.В.Рубаков

СХЕМА границ территории для подготовки документации по планировке территории в границах улиц Полевой, Ново-Садовой, Осипенко, проспекта Ленина в Октябрьском районе городского округа Самара



ситуационный план



границы испрашиваемой территории

S = 13,9 га

ПРИМЕЧАНИЕ:
1. Графический материал действителен только для подготовки распоряжения на проектирование.

ДЕПАРТАМЕНТ СТРОИТЕЛЬСТВА И АРХИТЕКТУРЫ ГОРОДСКОГО ОКРУГА САМАРА

РАСПОРЯЖЕНИЕ
23.05.2014 г. №РД-609

О разрешении подготовки документации по планировке территории в границах проспекта Ленина, улиц Осипенко, Мичурина, Владимирской, Больничной, Первомайской в Октябрьском районе городского округа Самара

На основании ст. 8, 41, 42, 43, 44, 46 Градостроительного кодекса Российской Федерации, ст. 28 Устава городского округа Самара Самарской области, постановления Администрации городского округа Самара от 01.02.2010 № 80 «Об утверждении порядка подготовки и утверждения документации по планировке территории городского округа Самара:

1. Разрешить подготовку документации по планировке территории (проект планировки и проект межевания) в границах проспекта Ленина, улиц Осипенко, Мичурина, Владимирской, Больничной, Первомайской в Октябрьском районе городского округа Самара, согласно приложению № 1 к настоящему распоряжению.

2. Подготовку документации по планировке территории (проект планировки и проект межевания) в границах проспекта Ленина, улиц Осипенко, Мичурина, Владимирской, Больничной, Первомайской в Октябрьском районе городского округа Самара вести в соответствии с техническим заданием, согласно приложению № 2 к настоящему распоряжению.

3. Установить, что документация по планировке территории (проект планировки и проект межевания) для утверждения должна быть представлена в Департамент строительства и архитектуры городского округа Самара до 29 декабря 2014 года.

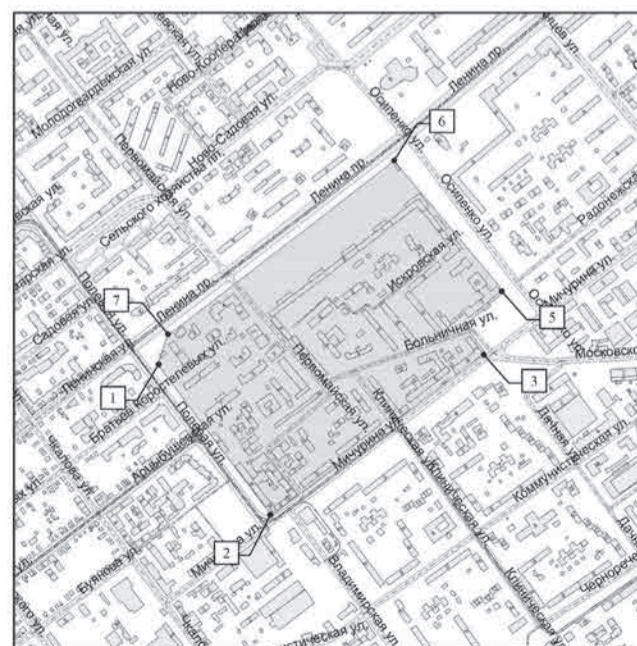
4. Управлению градостроительства Департамента строительства и архитектуры городского округа Самара в течение трех дней со дня принятия настоящего распоряжения обеспечить его официальное опубликование и размещение на официальном сайте Администрации городского округа Самара в сети Интернет.

5. Настоящее распоряжение вступает в силу со дня его официального опубликования.

6. Контроль за выполнением настоящего распоряжения возложить на и.о. заместителя руководителя Департамента строительства и архитектуры городского округа Самара С.Н.Шанова.

Руководитель Департамента
С.В.Рубаков

СХЕМА границ территории для подготовки документации по планировке территории в границах проспекта Ленина, улиц Осипенко, Мичурина, Владимирской, Больничной, Первомайской в Октябрьском районе городского округа Самара



ситуационный план



границы испрашиваемой территории

S = 35,3 га

ПРИМЕЧАНИЕ:
1. Графический материал действителен только для подготовки распоряжения на проектирование.

Официальное опубликование

**ДЕПАРТАМЕНТ СТРОИТЕЛЬСТВА И АРХИТЕКТУРЫ
ГОРОДСКОГО ОКРУГА САМАРА**

РАСПОРЯЖЕНИЕ
23.05.2014 г. №РД-615

О разрешении подготовки документации по планировке территории в границах улиц Владимирской, Мичурина, Дачной, проспекта Карла Маркса в Ленинском районе городского округа Самара

На основании ст. 8, 41, 42, 43, 44, 46 Градостроительного кодекса Российской Федерации, ст. 28 Устава городского округа Самара Самарской области, постановления Администрации городского округа Самара от 01.02.2010 № 80 «Об утверждении порядка подготовки и утверждения документации по планировке территории городского округа Самара:

1. Разрешить подготовку документации по планировке территории (проект планировки и проект межевания) в границах улиц Владимирской, Мичурина, Дачной, проспекта Карла Маркса в Ленинском районе городского округа Самара, согласно приложению № 1 к настоящему распоряжению.

2. Подготовку документации по планировке территории (проект планировки и проект межевания) в границах улиц Владимирской, Мичурина, Дачной, проспекта Карла Маркса в Ленинском районе городского округа Самара вести в соответствии с техническим заданием, согласно приложению № 2 к настоящему распоряжению.

3. Установить, что документация по планировке территории (проект планировки и проект межевания) для утверждения должна быть представлена в Департамент строительства и архитектуры городского округа Самара до 29 декабря 2014 года.

4. Управлению градостроительства Департамента строительства и архитектуры городского округа Самара в течение трех дней со дня принятия настоящего распоряжения обеспечить его официальное опубликование и размещение на официальном сайте Администрации городского округа Самара в сети Интернет.

5. Настоящее распоряжение вступает в силу со дня его официального опубликования.

6. Контроль за выполнением настоящего распоряжения возложить на и.о. заместителя руководителя Департамента строительства и архитектуры городского округа Самара С.Н.Шанова.

**Руководитель Департамента
С.В.Рубаков**

**СХЕМА
границ территории для подготовки документации по планировке территории в границах улиц Владимирской, Мичурина, Дачной, проспекта Карла Маркса в Ленинском районе городского округа Самара**



ситуационный план



границы испрашиваемой территории

S = 45,0 га

ПРИМЕЧАНИЕ:
1. Графический материал действителен только для подготовки распоряжения на проектирование.

**ДЕПАРТАМЕНТ СТРОИТЕЛЬСТВА И АРХИТЕКТУРЫ
ГОРОДСКОГО ОКРУГА САМАРА**

РАСПОРЯЖЕНИЕ
23.05.2014 г. №РД-622

О разрешении подготовки документации по планировке территории в границах улиц Дачной, Коммунистической, Московского шоссе, улицы Киевской, проспекта Карла Маркса в Ленинском районе городского округа Самара

На основании ст. 8, 41, 42, 43, 44, 46 Градостроительного кодекса Российской Федерации, ст. 28 Устава городского округа Самара Самарской области, постановления Администрации городского округа Самара от 01.02.2010 № 80 «Об утверждении порядка подготовки и утверждения документации по планировке территории городского округа Самара:

1. Разрешить подготовку документации по планировке территории (проект планировки и проект межевания) в границах улиц Дачной, Коммунистической, Московского шоссе, улицы Киевской, проспекта Карла Маркса в Ленинском районе городского округа Самара, согласно приложению № 1 к настоящему распоряжению.

2. Подготовку документации по планировке территории (проект планировки и проект межевания) в границах улиц Дачной, Коммунистической, Московского шоссе, улицы Киевской, проспекта Карла Маркса в Ленинском районе городского округа Самара вести в соответствии с техническим заданием, согласно приложению № 2 к настоящему распоряжению.

3. Установить, что документация по планировке территории (проект планировки и проект межевания) для утверждения должна быть представлена в Департамент строительства и архитектуры городского округа Самара до 29 декабря 2014 года.

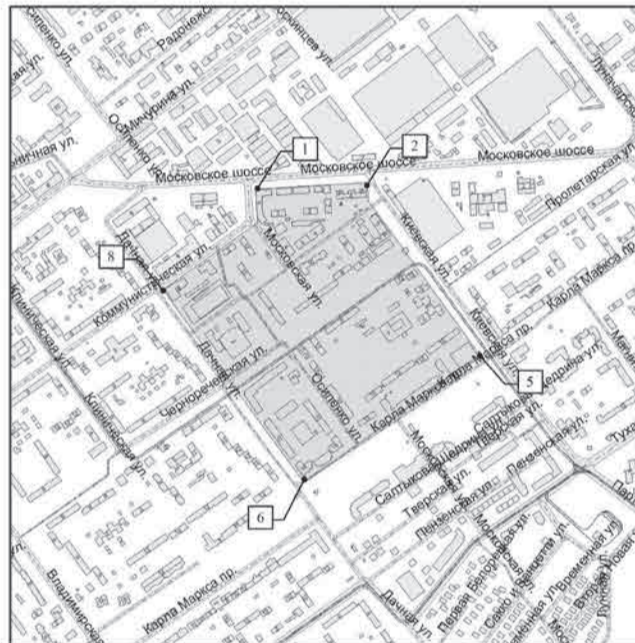
4. Управлению градостроительства Департамента строительства и архитектуры городского округа Самара в течение трех дней со дня принятия настоящего распоряжения обеспечить его официальное опубликование и размещение на официальном сайте Администрации городского округа Самара в сети Интернет.

5. Настоящее распоряжение вступает в силу со дня его официального опубликования.

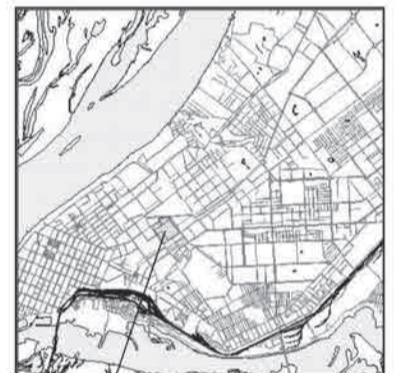
6. Контроль за выполнением настоящего распоряжения возложить на и.о. заместителя руководителя Департамента строительства и архитектуры городского округа Самара С.Н.Шанова.

**Руководитель Департамента
С.В.Рубаков**

**СХЕМА
границ территории для подготовки документации по планировке территории в границах улиц Дачной, Коммунистической, Московского шоссе, улицы Киевской, проспекта Карла Маркса в Ленинском районе городского округа Самара**



ситуационный план



границы испрашиваемой территории

S = 29,10 га

ПРИМЕЧАНИЕ:
1. Графический материал действителен только для подготовки распоряжения на проектирование.

**ДЕПАРТАМЕНТ СТРОИТЕЛЬСТВА И АРХИТЕКТУРЫ
ГОРОДСКОГО ОКРУГА САМАРА**

РАСПОРЯЖЕНИЕ
23.05.2014 г. №РД-620

О разрешении подготовки документации по планировке территории в границах улиц Киевской, Пролетарской, Гагарина, проспекта Карла Маркса в Железнодорожном и Ленинском районах городского округа Самара

На основании ст. 8, 41, 42, 43, 44, 46 Градостроительного кодекса Российской Федерации, ст. 28 Устава городского округа Самара Самарской области, постановления Администрации городского округа Самара от 01.02.2010 № 80 «Об утверждении порядка подготовки и утверждения документации по планировке территории городского округа Самара:

1. Разрешить подготовку документации по планировке территории (проект планировки и проект межевания) в границах улиц Киевской, Пролетарской, Гагарина, проспекта Карла Маркса в Железнодорожном и Ленинском районах городского округа Самара, согласно приложению № 1 к настоящему распоряжению.

2. Подготовку документации по планировке территории (проект планировки и проект межевания) в границах улиц Киевской, Пролетарской, Гагарина, проспекта Карла Маркса в Железнодорожном и Ленинском районах городского округа Самара вести в соответствии с техническим заданием, согласно приложению № 2 к настоящему распоряжению.

3. Установить, что документация по планировке территории (проект планировки и проект межевания) для утверждения должна быть представлена в Департамент строительства и архитектуры городского округа Самара до 29 декабря 2014 года.

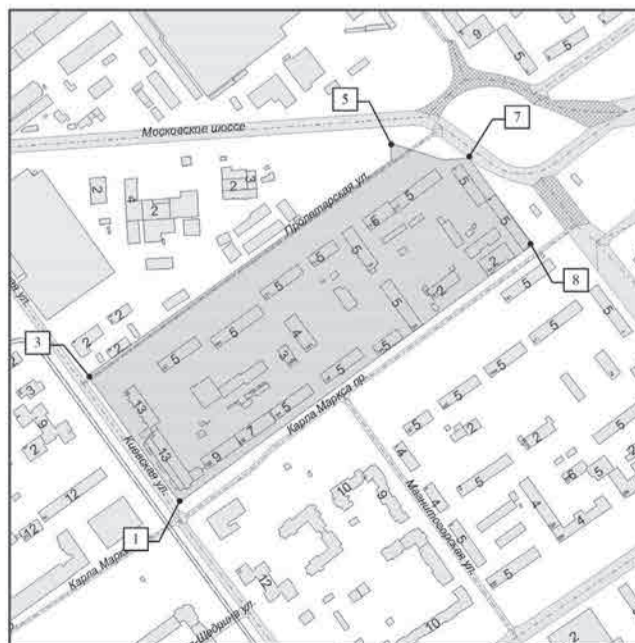
4. Управлению градостроительства Департамента строительства и архитектуры городского округа Самара в течение трех дней со дня принятия настоящего распоряжения обеспечить его официальное опубликование и размещение на официальном сайте Администрации городского округа Самара в сети Интернет.

5. Настоящее распоряжение вступает в силу со дня его официального опубликования.

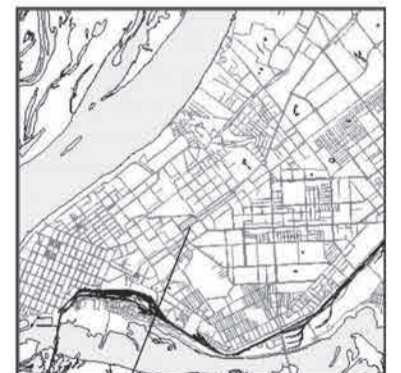
6. Контроль за выполнением настоящего распоряжения возложить на и.о. заместителя руководителя Департамента строительства и архитектуры городского округа Самара С.Н.Шанова.

**Руководитель Департамента
С.В.Рубаков**

**СХЕМА
границ территории для подготовки документации по планировке территории в границах улиц Киевской, Пролетарской, Гагарина, проспекта Карла Маркса в Железнодорожном и Ленинском районах городского округа Самара**



ситуационный план



границы испрашиваемой территории

S = 9,20 га

ПРИМЕЧАНИЕ:
1. Графический материал действителен только для подготовки распоряжения на проектирование.

Официальное опубликование

**ДЕПАРТАМЕНТ СТРОИТЕЛЬСТВА И АРХИТЕКТУРЫ
ГОРОДСКОГО ОКРУГА САМАРА**

РАСПОРЯЖЕНИЕ
23.05.2014 г. №РД-618

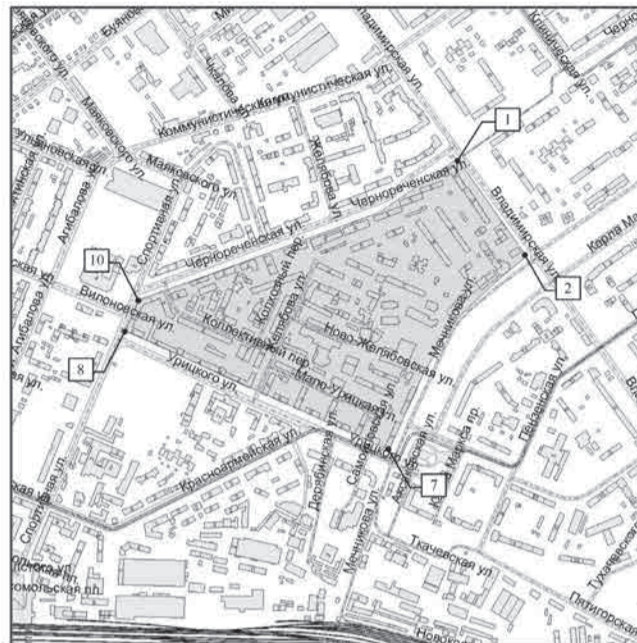
О разрешении подготовки документации по планировке территории в границах улиц Урицкого, Спортивной, Чернореченской, Владимирской, проспекта Карла Маркса в Железнодорожном районе городского округа Самара

На основании ст. 8, 41, 42, 43, 44, 46 Градостроительного кодекса Российской Федерации, ст. 28 Устава городского округа Самара Самарской области, постановления Администрации городского округа Самара от 01.02.2010 № 80 «Об утверждении порядка подготовки и утверждения документации по планировке территории городского округа Самара:

1. Разрешить подготовку документации по планировке территории (проект планировки и проект межевания) в границах улиц Урицкого, Спортивной, Чернореченской, Владимирской, проспекта Карла Маркса в Железнодорожном районе городского округа Самара, согласно приложению № 1 к настоящему распоряжению.
2. Подготовку документации по планировке территории (проект планировки и проект межевания) в границах улиц Урицкого, Спортивной, Чернореченской, Владимирской, проспекта Карла Маркса в Железнодорожном районе городского округа Самара вести в соответствии с техническим заданием, согласно приложению № 2 к настоящему распоряжению.
3. Установить, что документация по планировке территории (проект планировки и проект межевания) для утверждения должна быть представлена в Департамент строительства и архитектуры городского округа Самара до 29 декабря 2014 года.
4. Управлению градостроительства Департамента строительства и архитектуры городского округа Самара в течение трех дней со дня принятия настоящего распоряжения обеспечить его официальное опубликование и размещение на официальном сайте Администрации городского округа Самара в сети Интернет.
5. Настоящее распоряжение вступает в силу со дня его официального опубликования.
6. Контроль за выполнением настоящего распоряжения возложить на и.о. заместителя руководителя Департамента строительства и архитектуры городского округа Самара С.Н.Шанова.

**Руководитель Департамента
С.В.Рубаков**

**СХЕМА
границ территории для подготовки документации по планировке территории в границах улиц Урицкого, Спортивной, Чернореченской, Владимирской, проспекта Карла Маркса в Железнодорожном районе городского округа Самара**



ситуационный план



S = 29,8 га

ПРИМЕЧАНИЕ:
1. Графический материал действителен только для подготовки распоряжения на проектирование.

**ДЕПАРТАМЕНТ СТРОИТЕЛЬСТВА И АРХИТЕКТУРЫ
ГОРОДСКОГО ОКРУГА САМАРА**

РАСПОРЯЖЕНИЕ
23.05.2014 г. №РД-619

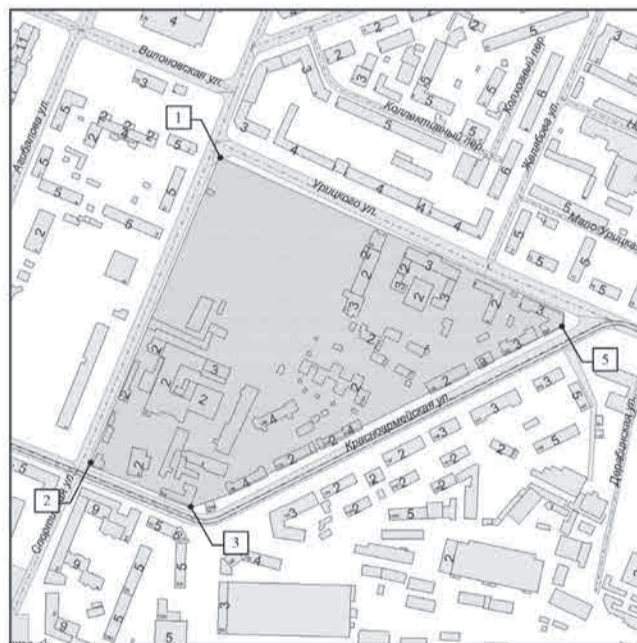
О разрешении подготовки документации по планировке территории в границах улиц Спортивной, Урицкого, Красноармейской в Железнодорожном районе городского округа Самара

На основании ст. 8, 41, 42, 43, 44, 46 Градостроительного кодекса Российской Федерации, ст. 28 Устава городского округа Самара Самарской области, постановления Администрации городского округа Самара от 01.02.2010 № 80 «Об утверждении порядка подготовки и утверждения документации по планировке территории городского округа Самара:

1. Разрешить подготовку документации по планировке территории (проект планировки и проект межевания) в границах улиц Спортивной, Урицкого, Красноармейской в Железнодорожном районе городского округа Самара, согласно приложению № 1 к настоящему распоряжению.
2. Подготовку документации по планировке территории (проект планировки и проект межевания) в границах улиц Спортивной, Урицкого, Красноармейской в Железнодорожном районе городского округа Самара вести в соответствии с техническим заданием, согласно приложению № 2 к настоящему распоряжению.
3. Установить, что документация по планировке территории (проект планировки и проект межевания) для утверждения должна быть представлена в Департамент строительства и архитектуры городского округа Самара до 29 декабря 2014 года.
4. Управлению градостроительства Департамента строительства и архитектуры городского округа Самара в течение трех дней со дня принятия настоящего распоряжения обеспечить его официальное опубликование и размещение на официальном сайте Администрации городского округа Самара в сети Интернет.
5. Настоящее распоряжение вступает в силу со дня его официального опубликования.
6. Контроль за выполнением настоящего распоряжения возложить на и.о. заместителя руководителя Департамента строительства и архитектуры городского округа Самара С.Н.Шанова.

**Руководитель Департамента
С.В.Рубаков**

**СХЕМА
границ территории для подготовки документации по планировке территории в границах улиц Спортивной, Урицкого, Красноармейской в Железнодорожном районе городского округа Самара**



ситуационный план



S = 11,60 га

ПРИМЕЧАНИЕ:
1. Графический материал действителен только для подготовки распоряжения на проектирование.

**ДЕПАРТАМЕНТ СТРОИТЕЛЬСТВА И АРХИТЕКТУРЫ
ГОРОДСКОГО ОКРУГА САМАРА**

РАСПОРЯЖЕНИЕ
23.05.2014 г. №РД-604

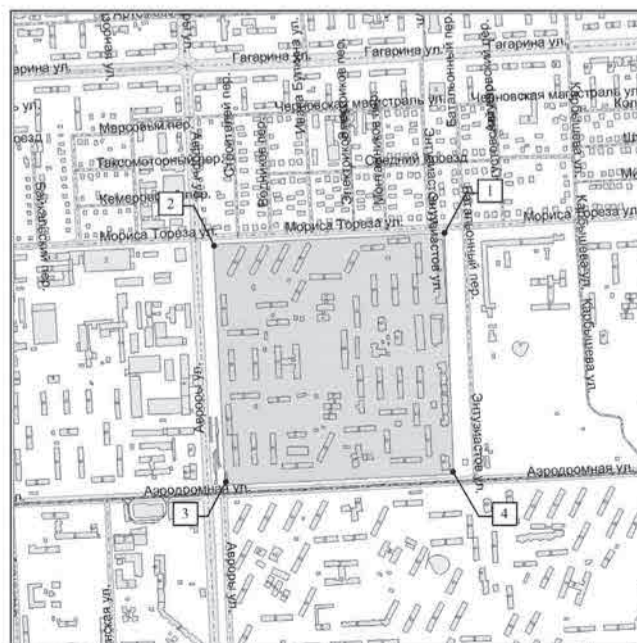
О разрешении подготовки документации по планировке территории в границах улиц Авроры, Мориса Тореза, Энтузиастов, Аэродромной в Советском районе городского округа Самара

На основании ст. 8, 41, 42, 43, 44, 46 Градостроительного кодекса Российской Федерации, ст. 28 Устава городского округа Самара Самарской области, постановления Администрации городского округа Самара от 01.02.2010 № 80 «Об утверждении порядка подготовки и утверждения документации по планировке территории городского округа Самара:

1. Разрешить подготовку документации по планировке территории (проект планировки и проект межевания) в границах улиц Авроры, Мориса Тореза, Энтузиастов, Аэродромной в Советском районе городского округа Самара, согласно приложению № 1 к настоящему распоряжению.
2. Подготовку документации по планировке территории (проект планировки и проект межевания) в границах улиц Авроры, Мориса Тореза, Энтузиастов, Аэродромной в Советском районе городского округа Самара вести в соответствии с техническим заданием, согласно приложению № 2 к настоящему распоряжению.
3. Установить, что документация по планировке территории (проект планировки и проект межевания) для утверждения должна быть представлена в Департамент строительства и архитектуры городского округа Самара до 29 декабря 2014 года.
4. Управлению градостроительства Департамента строительства и архитектуры городского округа Самара в течение трех дней со дня принятия настоящего распоряжения обеспечить его официальное опубликование и размещение на официальном сайте Администрации городского округа Самара в сети Интернет.
5. Настоящее распоряжение вступает в силу со дня его официального опубликования.
6. Контроль за выполнением настоящего распоряжения возложить на и.о. заместителя руководителя Департамента строительства и архитектуры городского округа Самара С.Н.Шанова.

**Руководитель Департамента
С.В.Рубаков**

**СХЕМА
границ территории для подготовки документации по планировке территории в границах улиц Авроры, Мориса Тореза, Энтузиастов, Аэродромной в Советском районе городского округа Самара**



ситуационный план



S = 30,8 га

ПРИМЕЧАНИЕ:
1. Графический материал действителен только для подготовки распоряжения на проектирование.

ПРИЛОЖЕНИЕ № 1
к распоряжению Департамента
строительства и архитектуры
городского округа Самара
23.05.2014 г. №РД-618

ПРИЛОЖЕНИЕ № 1
к распоряжению Департамента
строительства и архитектуры
городского округа Самара
23.05.2014 г. №РД-619

ПРИЛОЖЕНИЕ № 1
к распоряжению Департамента
строительства и архитектуры
городского округа Самара
23.05.2014 г. №РД-604

Официальное опубликование

**ДЕПАРТАМЕНТ СТРОИТЕЛЬСТВА И АРХИТЕКТУРЫ
ГОРОДСКОГО ОКРУГА САМАРА**

РАСПОРЯЖЕНИЕ
23.05.2014 г. №РД-605

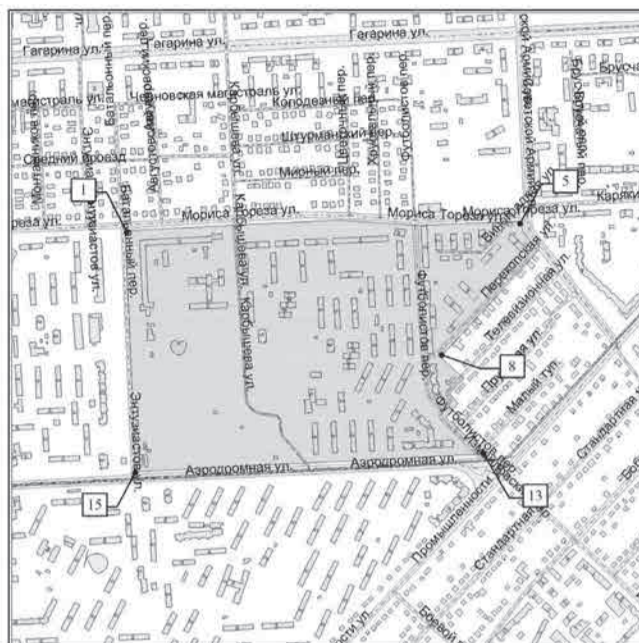
О разрешении подготовки документации по планировке территории в границах улиц Аэродромной, Энтузиастов, Мориса Тореза, Советской Армии, Перекопской, переулка Футболистов в Советском районе городского округа Самара

На основании ст. 8, 41, 42, 43, 44, 46 Градостроительного кодекса Российской Федерации, ст. 28 Устава городского округа Самара Самарской области, постановления Администрации городского округа Самара от 01.02.2010 № 80 «Об утверждении порядка подготовки и утверждения документации по планировке территории городского округа Самара:

1. Разрешить подготовку документации по планировке территории (проект планировки и проект межевания) в границах улиц Аэродромной, Энтузиастов, Мориса Тореза, Советской Армии, Перекопской, переулка Футболистов в Советском районе городского округа Самара, согласно приложению № 1 к настоящему распоряжению.
2. Подготовку документации по планировке территории (проект планировки и проект межевания) в границах улиц Аэродромной, Энтузиастов, Мориса Тореза, Советской Армии, Перекопской, переулка Футболистов в Советском районе городского округа Самара вести в соответствии с техническим заданием, согласно приложению № 2 к настоящему распоряжению.
3. Установить, что документация по планировке территории (проект планировки и проект межевания) для утверждения должна быть представлена в Департамент строительства и архитектуры городского округа Самара до 29 декабря 2014 года.
4. Управлению градостроительства Департамента строительства и архитектуры городского округа Самара в течение трех дней со дня принятия настоящего распоряжения обеспечить его официальное опубликование и размещение на официальном сайте Администрации городского округа Самара в сети Интернет.
5. Настоящее распоряжение вступает в силу со дня его официального опубликования.
6. Контроль за выполнением настоящего распоряжения возложить на и.о. заместителя руководителя Департамента строительства и архитектуры городского округа Самара С.Н.Шанова.

**Руководитель Департамента
С.В.Рубаков**

**СХЕМА
границ территории для подготовки документации по планировке территории в границах улиц Аэродромной, Энтузиастов, Мориса Тореза, Советской Армии, Перекопской, переулка Футболистов в Советском районе городского округа Самара**



ПРИМЕЧАНИЕ:
1. Графический материал действителен только для подготовки распоряжения на проектирование.

**ДЕПАРТАМЕНТ СТРОИТЕЛЬСТВА И АРХИТЕКТУРЫ
ГОРОДСКОГО ОКРУГА САМАРА**

РАСПОРЯЖЕНИЕ
23.05.2014 г. №РД-612

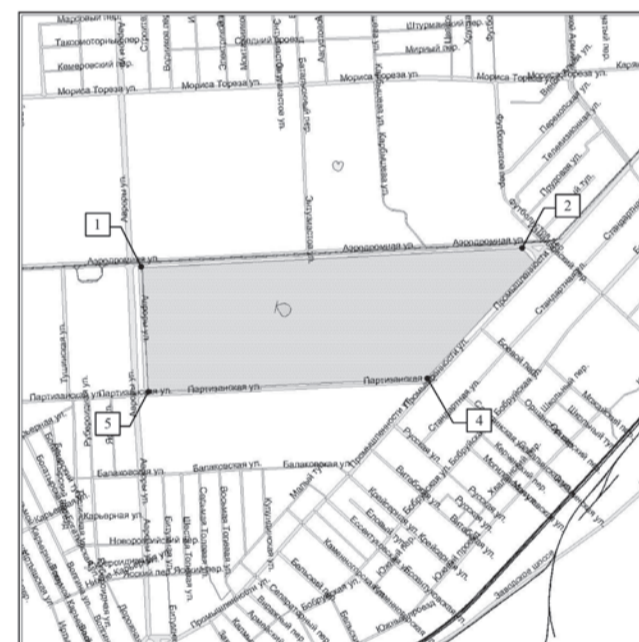
О разрешении подготовки документации по планировке территории в границах улиц Авроры, Аэродромной, Промышленности, Партизанской в Советском районе городского округа Самара

На основании ст. 8, 41, 42, 43, 44, 46 Градостроительного кодекса Российской Федерации, ст. 28 Устава городского округа Самара Самарской области, постановления Администрации городского округа Самара от 01.02.2010 № 80 «Об утверждении порядка подготовки и утверждения документации по планировке территории городского округа Самара:

1. Разрешить подготовку документации по планировке территории (проект планировки и проект межевания) в границах улиц Авроры, Аэродромной, Промышленности, Партизанской в Советском районе городского округа Самара, согласно приложению № 1 к настоящему распоряжению.
2. Подготовку документации по планировке территории (проект планировки и проект межевания) в границах улиц Авроры, Аэродромной, Промышленности, Партизанской в Советском районе городского округа Самара вести в соответствии с техническим заданием, согласно приложению № 2 к настоящему распоряжению.
3. Установить, что документация по планировке территории (проект планировки и проект межевания) для утверждения должна быть представлена в Департамент строительства и архитектуры городского округа Самара до 29 декабря 2014 года.
4. Управлению градостроительства Департамента строительства и архитектуры городского округа Самара в течение трех дней со дня принятия настоящего распоряжения обеспечить его официальное опубликование и размещение на официальном сайте Администрации городского округа Самара в сети Интернет.
5. Настоящее распоряжение вступает в силу со дня его официального опубликования.
6. Контроль за выполнением настоящего распоряжения возложить на и.о. заместителя руководителя Департамента строительства и архитектуры городского округа Самара С.Н.Шанова.

**Руководитель Департамента
С.В.Рубаков**

**СХЕМА
границ территории для подготовки документации по планировке территории в границах улиц Авроры, Аэродромной, Промышленности, Партизанской в Советском районе городского округа Самара**



ПРИМЕЧАНИЕ:
1. Графический материал действителен только для подготовки распоряжения на проектирование.

**ДЕПАРТАМЕНТ СТРОИТЕЛЬСТВА И АРХИТЕКТУРЫ
ГОРОДСКОГО ОКРУГА САМАРА**

РАСПОРЯЖЕНИЕ
23.05.2014 г. №РД-613

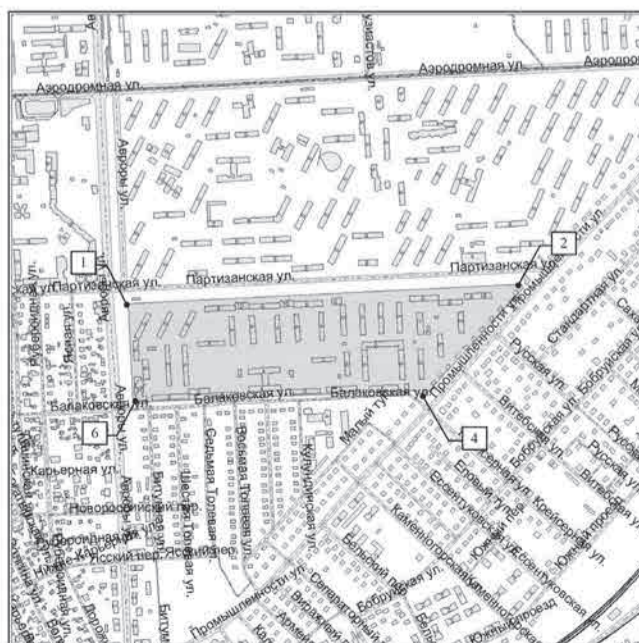
О разрешении подготовки документации по планировке территории в границах улиц Авроры, Партизанской, Промышленности, Балаковской в Советском районе городского округа Самара

На основании ст. 8, 41, 42, 43, 44, 46 Градостроительного кодекса Российской Федерации, ст. 28 Устава городского округа Самара Самарской области, постановления Администрации городского округа Самара от 01.02.2010 № 80 «Об утверждении порядка подготовки и утверждения документации по планировке территории городского округа Самара:

1. Разрешить подготовку документации по планировке территории (проект планировки и проект межевания) в границах улиц Авроры, Партизанской, Промышленности, Балаковской в Советском районе городского округа Самара, согласно приложению № 1 к настоящему распоряжению.
2. Подготовку документации по планировке территории (проект планировки и проект межевания) в границах улиц Авроры, Партизанской, Промышленности, Балаковской в Советском районе городского округа Самара вести в соответствии с техническим заданием, согласно приложению № 2 к настоящему распоряжению.
3. Установить, что документация по планировке территории (проект планировки и проект межевания) для утверждения должна быть представлена в Департамент строительства и архитектуры городского округа Самара до 29 декабря 2014 года.
4. Управлению градостроительства Департамента строительства и архитектуры городского округа Самара в течение трех дней со дня принятия настоящего распоряжения обеспечить его официальное опубликование и размещение на официальном сайте Администрации городского округа Самара в сети Интернет.
5. Настоящее распоряжение вступает в силу со дня его официального опубликования.
6. Контроль за выполнением настоящего распоряжения возложить на и.о. заместителя руководителя Департамента строительства и архитектуры городского округа Самара С.Н.Шанова.

**Руководитель Департамента
С.В.Рубаков**

**СХЕМА
границ территории для подготовки документации по планировке территории в границах улиц Авроры, Партизанской, Промышленности, Балаковской в Советском районе городского округа Самара**



ПРИМЕЧАНИЕ:
1. Графический материал действителен только для подготовки распоряжения на проектирование.

Официальное опубликование

**ДЕПАРТАМЕНТ СТРОИТЕЛЬСТВА И АРХИТЕКТУРЫ
ГОРОДСКОГО ОКРУГА САМАРА**

РАСПОРЯЖЕНИЕ
23.05.2014 г. №РД-614

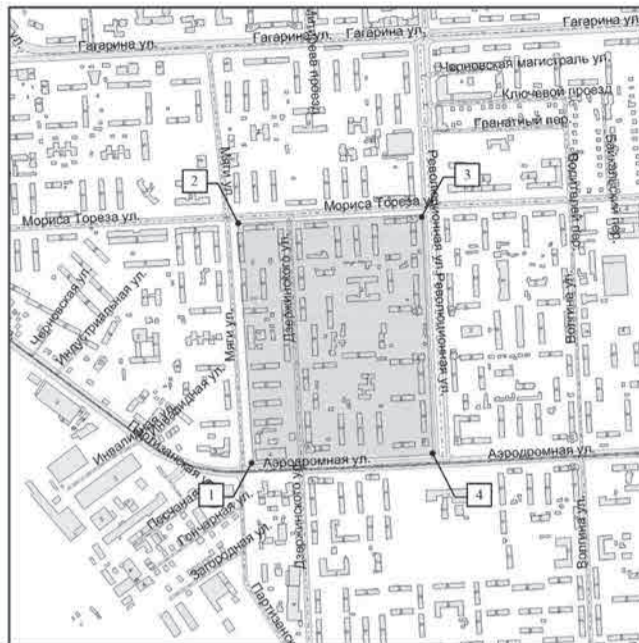
О разрешении подготовки документации по планировке территории в границах улиц Мяги, Мориса Тореза, Революционной, Аэродромной в Железнодорожном районе городского округа Самара

На основании ст. 8, 41, 42, 43, 44, 46 Градостроительного кодекса Российской Федерации, ст. 28 Устава городского округа Самара Самарской области, постановления Администрации городского округа Самара от 01.02.2010 № 80 «Об утверждении порядка подготовки и утверждения документации по планировке территории городского округа Самара:

1. Разрешить подготовку документации по планировке территории (проект планировки и проект межевания) в границах улиц Мяги, Мориса Тореза, Революционной, Аэродромной в Железнодорожном районе городского округа Самара, согласно приложению № 1 к настоящему распоряжению.
2. Подготовку документации по планировке территории (проект планировки и проект межевания) в границах улиц Мяги, Мориса Тореза, Революционной, Аэродромной в Железнодорожном районе городского округа Самара вести в соответствии с техническим заданием, согласно приложению № 2 к настоящему распоряжению.
3. Установить, что документация по планировке территории (проект планировки и проект межевания) для утверждения должна быть представлена в Департамент строительства и архитектуры городского округа Самара до 29 декабря 2014 года.
4. Управлению градостроительства Департамента строительства и архитектуры городского округа Самара в течение трех дней со дня принятия настоящего распоряжения обеспечить его официальное опубликование и размещение на официальном сайте Администрации городского округа Самара в сети Интернет.
5. Настоящее распоряжение вступает в силу со дня его официального опубликования.
6. Контроль за выполнением настоящего распоряжения возложить на и.о. заместителя руководителя Департамента строительства и архитектуры городского округа Самара С.Н.Шанова.

**Руководитель Департамента
С.В.Рубаков**

**СХЕМА
границ территории для подготовки документации по планировке территории в границах улиц Мяги, Мориса Тореза, Революционной, Аэродромной в Железнодорожном районе городского округа Самара**



ПРИЛОЖЕНИЕ № 1
к распоряжению Департамента
строительства и архитектуры
городского округа Самара
23.05.2014 г. №РД-614



S = 24,4 га

ПРИМЕЧАНИЕ:
1. Графический материал действителен только для подготовки распоряжения на проектирование.

**ДЕПАРТАМЕНТ СТРОИТЕЛЬСТВА И АРХИТЕКТУРЫ
ГОРОДСКОГО ОКРУГА САМАРА**

РАСПОРЯЖЕНИЕ
23.05.2014 г. №РД-616

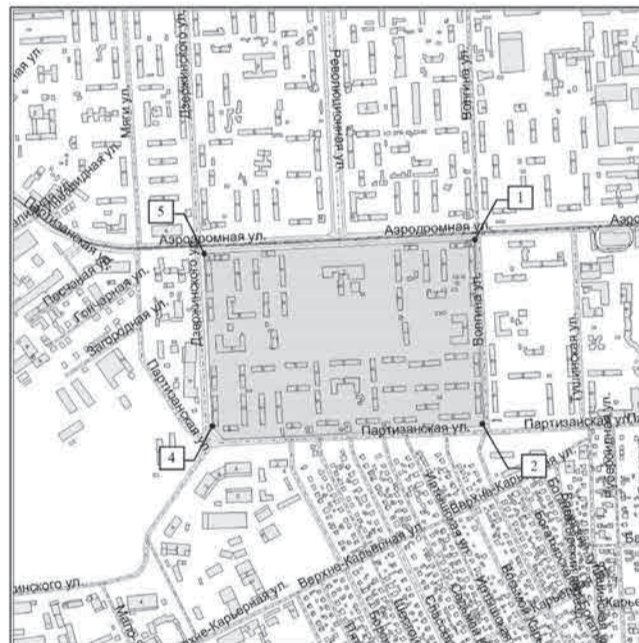
О разрешении подготовки документации по планировке территории в границах улиц Дзержинского, Аэродромной, Волгина, Партизанской в Железнодорожном районе городского округа Самара

На основании ст. 8, 41, 42, 43, 44, 46 Градостроительного кодекса Российской Федерации, ст. 28 Устава городского округа Самара Самарской области, постановления Администрации городского округа Самара от 01.02.2010 № 80 «Об утверждении порядка подготовки и утверждения документации по планировке территории городского округа Самара:

1. Разрешить подготовку документации по планировке территории (проект планировки и проект межевания) в границах улиц Дзержинского, Аэродромной, Волгина, Партизанской в Железнодорожном районе городского округа Самара, согласно приложению № 1 к настоящему распоряжению.
2. Подготовку документации по планировке территории (проект планировки и проект межевания) в границах улиц Дзержинского, Аэродромной, Волгина, Партизанской в Железнодорожном районе городского округа Самара вести в соответствии с техническим заданием, согласно приложению № 2 к настоящему распоряжению.
3. Установить, что документация по планировке территории (проект планировки и проект межевания) для утверждения должна быть представлена в Департамент строительства и архитектуры городского округа Самара до 29 декабря 2014 года.
4. Управлению градостроительства Департамента строительства и архитектуры городского округа Самара в течение трех дней со дня принятия настоящего распоряжения обеспечить его официальное опубликование и размещение на официальном сайте Администрации городского округа Самара в сети Интернет.
5. Настоящее распоряжение вступает в силу со дня его официального опубликования.
6. Контроль за выполнением настоящего распоряжения возложить на и.о. заместителя руководителя Департамента строительства и архитектуры городского округа Самара С.Н.Шанова.

**Руководитель Департамента
С.В.Рубаков**

**СХЕМА
границ территории для подготовки документации по планировке территории в границах улиц Дзержинского, Аэродромной, Волгина, Партизанской в Железнодорожном районе городского округа Самара**



ПРИЛОЖЕНИЕ № 1
к распоряжению Департамента
строительства и архитектуры
городского округа Самара
23.05.2014 г. №РД-616



S = 28,1 га

ПРИМЕЧАНИЕ:
1. Графический материал действителен только для подготовки распоряжения на проектирование.

**ДЕПАРТАМЕНТ СТРОИТЕЛЬСТВА И АРХИТЕКТУРЫ
ГОРОДСКОГО ОКРУГА САМАРА**

РАСПОРЯЖЕНИЕ
28.05.2014 г. №РД-684

О разрешении подготовки документации по планировке территории в границах Волжского проспекта, улиц Полевой, Молодогвардейской, Маяковского в Ленинском районе городского округа Самара в целях формирования и постановки на государственный кадастровый учет земельных участков, фактически занимаемых многоквартирными жилыми домами

На основании ст. 8, 41, 42, 43, 44, 46 Градостроительного кодекса Российской Федерации, ст. 28 Устава городского округа Самара Самарской области, постановления Администрации городского округа Самара от 01.02.2010 № 80 «Об утверждении порядка подготовки и утверждения документации по планировке территории городского округа Самара:

1. Разрешить подготовку документации по планировке территории (проект планировки и проект межевания) в границах Волжского проспекта, улиц Полевой, Молодогвардейской, Маяковского в Ленинском районе городского округа Самара в целях формирования и постановки на государственный кадастровый учет земельных участков, фактически занимаемых многоквартирными жилыми домами, согласно приложению № 1 к настоящему распоряжению.
2. Подготовку документации по планировке территории (проект планировки и проект межевания) в границах Волжского проспекта, улиц Полевой, Молодогвардейской, Маяковского в Ленинском районе городского округа Самара в целях формирования и постановки на государственный кадастровый учет земельных участков, фактически занимаемых многоквартирными жилыми домами вести в соответствии с техническим заданием, согласно приложению № 2 к настоящему распоряжению.
3. Установить, что документация по планировке территории (проект планировки и проект межевания) для утверждения должна быть представлена в Департамент строительства и архитектуры городского округа Самара в течение 6 (шести) месяцев со дня вступления настоящего распоряжения в силу.
4. Управлению градостроительства Департамента строительства и архитектуры городского округа Самара в течение трех дней со дня принятия настоящего распоряжения обеспечить его официальное опубликование и размещение на официальном сайте Администрации городского округа Самара в сети Интернет.
5. Настоящее распоряжение вступает в силу со дня его официального опубликования.
6. Контроль за выполнением настоящего распоряжения возложить на и.о. заместителя руководителя Департамента строительства и архитектуры городского округа Самара С.Н.Шанова.

**Руководитель Департамента
С.В.Рубаков**

**СХЕМА
границ территории для подготовки документации по планировке территории в границах Волжского проспекта, улиц Полевой, Молодогвардейской, Маяковского в Ленинском районе городского округа Самара в целях формирования и постановки на государственный кадастровый учет земельных участков, фактически занимаемых многоквартирными жилыми домами**



ПРИЛОЖЕНИЕ № 1
к распоряжению Департамента
строительства и архитектуры
городского округа Самара
28.05.2014 г. №РД-684



S = 16,6 га

ПРИМЕЧАНИЕ:
1. Графический материал действителен только для подготовки распоряжения на проектирование.

Официальное опубликование

ДЕПАРТАМЕНТ СТРОИТЕЛЬСТВА И АРХИТЕКТУРЫ ГОРОДСКОГО ОКРУГА САМАРА ЗАКЛЮЧЕНИЕ

по результатам публичных слушаний по проекту планировки и проекту межевания территории в границах улиц Грозненской, Фасадной, внутреннего проезда завода и железной дороги в Куйбышевском районе городского округа Самара

городской округ Самара

Район: Куйбышевский.

Дата, время и место проведения публичных слушаний: 19.05.2014, в 18.00 часов по адресу: г. Самара, ул. Большая, 1 (Центр творчества учащихся МТЛ).

Информирование населения о проведении публичных слушаний обеспечено:
- опубликованием в газете «Самарская Газета» от 17 апреля 2014 года № 42 (5306) постановления Администрации городского округа Самара от 16.04.2014 № 458 «Об организации и проведении публичных слушаний по проекту планировки и проекту межевания территории в границах улиц Грозненской, Фасадной, внутреннего проезда завода и железной дороги в Куйбышевском районе городского округа Самара» с графиком проведения публичных слушаний, с указанием места и времени их проведения (далее - постановление от 16.04.2014 № 458);
- размещением постановления от 16.04.2014 № 458 в сети Интернет на официальном сайте Администрации городского округа Самара.
Демонстрационный материал по рассматриваемому вопросу был размещен в администрации Куйбышевского района городского округа Самара (ул. Зеленая, 14).

Администрация Ленинского района городского округа Самара

Собственнику транспортного средства
Марка: «ВАЗ» 2106;
Цвет: серый, г/н отсутствует;
Расположенного по адресу:
г. Самара, ул. 22 Чернореченская, 42 «А»

УВЕДОМЛЕНИЕ

Администрация Ленинского района г. о. Самара извещает Вас о том, что указанное транспортное средство имеет признаки брошенного (бесхозного).

В соответствии с утвержденным Постановлением Администрации городского округа Самара от 31.12.2013 года № 1936, Вам надлежит своими силами и за свой счет эвакуировать (утилизировать) транспортное средство в случае прекращения его эксплуатации или переместить в предназначенное для хранения транспортных средств место.

В случае невыполнения данных требований в течение 10 дней, данное транспортное средство будет в принудительном порядке перемещено на специализированную стоянку и будут приняты меры для его обращения в муниципальную собственность городского округа Самара в порядке, установленном действующим законодательством, с целью его дальнейшей утилизации или реализации.

Администрация Железнодорожного района городского округа Самара

Собственнику транспортного средства
Марка: «ВАЗ» 21083, г/н С 857 РВ 63
Цвет: белый
Расположенного по адресу:
во дворе д.171 по ул. Аксаковская.

УВЕДОМЛЕНИЕ

Администрация Железнодорожного района г.о. Самара извещает Вас о том, что указанное транспортное средство имеет признаки брошенного (бесхозного).

В соответствии с утвержденным Постановлением Администрации город-

ского округа Самара от 31.12.2013г № 1936, Вам надлежит своими силами и за свой счет эвакуировать (утилизировать) транспортное средство в случае прекращения его эксплуатации или переместить в предназначенное для хранения транспортных средств место.

В случае невыполнения данных требований в течение 10 дней со дня опубликования данного обращения транспортное средство будет в принудительном порядке перемещено на специализированную стоянку и будут приняты меры для его обращения в муниципальную собственность городского округа Самара в порядке, установленном действующим законодательством, с целью его дальнейшей утилизации или реализации.

Собственнику транспортного средства
Марка: РЕНОСЦЕНИКАСС16А1109
г/н К 531 МВ 163
Цвет: серо - бежевый
Расположенного по адресу: во дворе д.5 по ул. Гагарина.

УВЕДОМЛЕНИЕ

Администрация Железнодорожного района г.о. Самара извещает Вас о том, что указанное транспортное средство имеет признаки брошенного (бесхозного).

В соответствии с утвержденным Постановлением Администрации городского округа Самара от 31.12.2013г № 1936, Вам надлежит своими силами и за свой счет эвакуировать (утилизировать) транспортное средство в случае прекращения его эксплуатации или переместить в предназначенное для хранения транспортных средств место.

В случае невыполнения данных требований в течение 10 дней со дня опубликования данного обращения транспортное средство будет в принудительном порядке перемещено на специализированную стоянку и будут приняты меры для его обращения в муниципальную собственность городского округа Самара в порядке, установленном действующим законодательством, с целью его дальнейшей утилизации или реализации.

Собственнику транспортного средства
Марка: «ВАЗ» 21043, г/н А 545 ХХ 63
Цвет: вишневый
Расположенного по адресу: во дворе д.10 по ул. Мориса Тореза.

УВЕДОМЛЕНИЕ

Администрация Железнодорожного района г.о. Самара извещает Вас о том, что указанное транспортное средство имеет признаки брошенного (бесхозного).

В соответствии с утвержденным Постановлением Администрации городского округа Самара от 31.12.2013г № 1936, Вам надлежит своими силами и за свой счет эвакуировать (утилизировать) транспортное средство в случае прекращения его эксплуатации или переместить в предназначенное для хранения транспортных средств место.

В случае невыполнения данных требований в течение 10 дней со дня опубликования данного обращения транспортное средство будет в принудительном порядке перемещено на специализированную стоянку и будут приняты меры для его обращения в муниципальную собственность городского округа Самара в порядке, установленном действующим законодательством, с целью его дальнейшей утилизации или реализации.

Собственнику транспортного средства
Марка: «Газель» ГАЗ 322132, г/н Н 422 ТС 163
Цвет: золотисто - желтый
Расположенного по адресу: у д.4 по ул. Магнитогорской.

УВЕДОМЛЕНИЕ

Администрация Железнодорожного района г.о. Самара извещает Вас о том, что указанное транспортное средство имеет признаки брошенного (бесхозного).

В соответствии с утвержденным Постановлением Администрации городского округа Самара от 31.12.2013г № 1936, Вам надлежит своими силами и за свой счет эвакуировать (утилизировать) транспортное средство в случае прекращения его эксплуатации или переместить в предназначенное для хранения транспортных средств место.

В случае невыполнения данных требований в течение 10 дней со дня опубликования данного обращения транспортное средство будет в принудительном порядке перемещено на специализированную стоянку и будут приняты меры для его обращения в муниципальную собственность городского округа Самара в порядке, установленном действующим законодательством, с целью его дальнейшей утилизации или реализации.

Собственнику транспортного средства
Марка: «ВАЗ» 21093, г/н М 540 СК 163
Цвет: аметист
Расположенного по адресу: пересечение ул. Мориса Тореза и 4 Проезд.

УВЕДОМЛЕНИЕ

Администрация Железнодорожного района г.о. Самара извещает Вас о том, что указанное транспортное средство имеет признаки брошенного (бесхозного).

В соответствии с утвержденным Постановлением Администрации городского округа Самара от 31.12.2013г № 1936, Вам надлежит своими силами и за свой счет эвакуировать (утилизировать) транспортное средство в случае прекращения его эксплуатации или переместить в предназначенное для хранения транспортных средств место.

В случае невыполнения данных требований в течение 10 дней со дня опубликования данного обращения транспортное средство будет в принудительном порядке перемещено на специализированную стоянку и будут приняты меры для его обращения в муниципальную собственность городского округа Самара в порядке, установленном действующим законодательством, с целью его дальнейшей утилизации или реализации.

Собственнику транспортного средства
Марка: «ВАЗ» 21063, г/н М 790 РН 63
Цвет: вишневый
Расположенного по адресу: у д.38 ул. Мориса Тореза.

УВЕДОМЛЕНИЕ

Администрация Железнодорожного района г.о. Самара извещает Вас о том, что

Действующий план мероприятий по организации ярмарки

Наименование организатора ярмарки:

Общество с ограниченной ответственностью «СПАРТА»
443023, г. Самара, ул. Перекопская, д. 7, оф. 24
ОГРН 1066318028171, ИНН 6318153419, р/с 40702810154400028627
в Поволжском банке ОАО «Сбербанка России» БИК 043601709,
к/с 30101810200000000607

Местопроведение ярмарки:

г. Самара, Советский район, ул.22 Партсъезда/ул.Красных Коммунаров

Площадь ярмарки:

931 кв.м.

Вид ярмарки:

По видам реализуемых товаров - универсальная.

Срок проведения, режим работы:

с 17 мая 2014 года по 30 апреля 2015 года

Режим работы:

время работы ежедневно с 9.00 до 18.00

Порядок предоставления торгового места: Организатор предоставляет Участнику ярмарки торговое место на территории ярмарки, в течение 3-х дней, с момента заключения договора на предоставление торгового места.

Порядок исчисления платы за предоставления торгового места: Согласно утвержденному организатором ярмарки прейскуранта цен.

ОФИЦИАЛЬНО

ДУМА ГОРОДСКОГО ОКРУГА САМАРА

ИЗВЕЩЕНИЕ

28 мая 2014 года

Удостоверение Маковской Риммы Алексеевны, помощника депутата Думы городского округа Самара по избирательному округу №14 Советского района Дормидонтова В.В. на общественных началах, считать недействительным.

Реклама

в «Самарской газете»

979-75-87

**САМАРСКАЯ
ГАЗЕТА**

№60а
(5324а)

УЧРЕДИТЕЛЬ, ИЗДАТЕЛЬ – Администрация г.о. Самара.
АДРЕС УЧРЕДИТЕЛЯ, ИЗДАТЕЛЯ: 443010, г. Самара, ул. Льва Толстого, 20.

Газета зарегистрирована Поволжским региональным управлением регистрации и контроля за соблюдением законодательства РФ о средствах массовой информации. Регистрационный номер СО481.

Муниципальное предприятие г. о. Самара «Самарская газета»

ДИРЕКЦИЯ

Директор - Рахимова Е.В.
Зам. директора по рекламе - Колокольцева Е.Н.
Зам. директора по дистрибуции - Шунцева И.В.

РЕДАКЦИЯ

Главный редактор - Лукьянова И.А.
Зам. гл. редактора: Андрианов В.Л.,
Кондратьев О.Ю., Подлесова И.В.
Ответ. секретарь - Ближков С.А.

АДРЕС РЕДАКЦИИ 443020, г. Самара, ул. Галактионовская, 39.
Телефоны: 979-75-80 (приемная); 979-86-79, 979-75-87 (реклама). E-mail: info@sgpress.ru.

ПОДПИСНЫЕ ИНДЕКСЫ 52403, 52401

ТИРАЖ 12 000. В розницу цена свободная.
За содержание рекламы несет ответственность рекламодатель.
Время подписания в печать: по графику - 19.00, фактическое - 19.00.
Дата выхода в свет 29.05.14 г.
Отпечатано в Самарском филиале ООО «Типографии «КП»
443082, г. Самара, ул. Клиническая, 257. Заказ №1904а.

ЭЛЕКТРОННАЯ ВЕРСИЯ ГАЗЕТЫ
www.sgpress.ru

Доступно в
App Store

