№70а /5334а/
суббота 21 июня
2014 года

www. sgpress.ru

САМАРСКАЯ ГАЗЕТА

АДМИНИСТРАЦИЯ ГОРОДСКОГО ОКРУГА САМАРА
ПОСТАНОВЛЕНИЕ
от 19.06.2014 № 752

О подготовке проекта о внесении изменений в Правила застройки и землепользования в городе Самаре, утвержденные постановлением Самарской Городской Думы от 26.04.2001 № 61

В соответствии с Градостроительным кодексом Российской Федерации, Уставом городского округа Самара Самарской области, Правилами застройки и землепользования в городе Самаре, утвержденными постановлением Самарской Городской Думы от 26.04.2001 № 61, на основании заключений Комиссии по застройке и землепользованию при Главе городского округа Самара от 26.03.2014 № КС-3-0-1 и от 14.04.2014 № КС-4-0-1 ПОСТАНОВЛЯЮ:

1. Подготовить проект о внесении изменений в Правила застройки и землепользования в городе Самаре, утвержденные постановлением Самарской Городской Думы от 26.04.2001 № 61 (далее – проект о внесении изменений в Правила), по поступившим предложениям физических и юридических лиц согласно приложениям №№ 1, 2.

2. Отклонить предложения физических и юридических лиц о внесении изменений в Правила застройки и землепользования в городе Самаре, утвержденные постановлением Самарской Городской Думы от 26.04.2001 № 61, согласно приложению № 3.

3. Комиссии по застройке и землепользованию при Главе городского округа Самара:

3.1. Обеспечить подготовку проекта о внесении изменений в Правила в срок не позднее 10 дней со дня подписания настоящего постановления.

3.2. Направить в Департамент строительства и архитектуры городского округа Самара для проведения проверки подготовленный проект о внесении изменений в Правила.

3.3. Организовать рассмотрение подготовленного проекта о внесении изменений в Правила на публичных слушаниях.

3.4. Представить Главе городского округа Самара подготовленный проект о внесении изменений в Правила с учетом положений о территориальном планировании, требований технических регламентов, результатов рассмотрения на публичных слушаниях.

4. Департаменту строительства и архитектуры городского округа Самара:

4.1. Осуществить проверку проекта о внесении изменений в Правила на соответствие требованиям технических регламентов, Генеральному плану городского округа Самара в течение 10 дней со дня его поступления.

4.2. Предоставить копии настоящего постановления заявителям, обратившимся с предложениями о внесении изменений в Правила застройки и землепользования в городе Самаре, утвержденные постановлением Самарской Городской Думы от 26.04.2001 № 61.

5. Управлению информации и аналитики Администрации городского округа Самара обеспечить:

5.1. Размещение настоящего постановления в сети Интернет на официальном сайте Администрации городского округа Самара не позднее 10 дней со дня его подписания.

5.2. Распространение информационного сообщения о принятом постановлении в средствах массовой информации не позднее 10 дней со дня подписания настоящего постановления.

6. Настоящее постановление вступает в силу со дня его официального опубликования.

7. Контроль за выполнением настоящего постановления возложить на первого заместителя Главы городского округа Самара Карпушкина А.В.

И.о. Главы городского округа
В.В.Кудряшов

ПРИЛОЖЕНИЕ № 1
к постановлению
Администрации городского округа Самара
от 19.06.2014 № 752

Принятые предложения о внесении изменений в Правила застройки и землепользования в городе Самаре, утвержденные постановлением Самарской Городской Думы от 26.04.2001 № 61, в части изменения границ территориальных зон

№ п/п	Наименование объекта, заявитель	Правовая зона по КПЗ	Предлагаемое изменение зоны
1	2	3	4
	Железнодорожный район		
1.	Земельный участок площадью 1549,2 кв.м для строительства первой очереди жилого дома со встроенными нежилыми помещениями (секция № 1) в границах улиц Буянова, Красноармейской, Никитинской, Рабочей (Заявитель – ООО «СК Мосстрой»)	Ж-4	Ц-1
	Кировский район		
1.	Земельный участок площадью 4482,48 кв.м для размещения здания юридического учреждения с открытыми местами парковки легковых авто, гаражами встроенными подземными и наземными СУ СК России по Самарской области по адресу: Московское шоссе (Заявитель – министерство строительства Самарской области)	Ц-2 Ж-4	Ц-3
2.	Земельные участки площадью 3713,02 кв.м под склады и офисные здания по адресам: 18 километр, Ракитовское шоссе, Вторая линия, участок № 10; 18 километр, СПК «Новая Ракитовка», Вторая улица, участок № 12; массив Ракитовка, улица 3, участок № 15; Ракитовское шоссе, 18 км, 2-ая улица, участок № 16; 18 км, массив «Ракитовка», от завода «Гидроавтоматика», Третья улица, участок 17, Ракитовское шоссе (18 км), от завода «Гидроавтоматика», Вторая линия, участок 18 (Заявитель – Кулагина О.Н.)	Р-5	ПК-1
3.	Земельные участки площадью 7208 кв.м под выставочный зал, торговый центр по адресу: поселок Зубчаниновка, Аэропортовское шоссе, участок 1Ж, 1Г (Заявитель – Руднев И.В.)	Ж-1	Ц-2
4.	Земельный участок площадью 240291 кв.м для строительства многоквартирных жилых домов и объектов социальной инфраструктуры в границах Московского шоссе/Ракитовского шоссе (Заявитель – ООО «Виктор и Ко Мегакомплекс на Московском»)	Рзв	Ц-3
5.	Земельный участок площадью 1985 кв.м для индивидуального жилищного строительства по адресу: Барбашин овраг, участок № 51 (Заявитель – Семин В.А.)	Р-4	Ж-1
	Красноглинский район		
1.	Земельный участок площадью 293,42 кв.м для строительства многоквартирных домов не выше 4-х этажей с участком и без участка по адресу: улица Ветвистая, дом 20 (Заявитель – ООО ИПК «Константа Капитал»)	ПК-1	Ж-2
2.	Земельные участки площадью 4814,3 кв.м для индивидуального жилищного строительства по адресам: улица Ветвистая, дом 3А; улица Ветвистая, 17; улица Ветвистая, № 16; улица Ветвистая, 17 (Заявители – Чуркин В.П., Клименко В.Г., Клименко Т.Г., Клименко Ю.Г.)	ПК-1	Ж-2
3.	Земельный участок площадью 515 кв.м под садоводство по адресу: 19 км, квартал 23, участок 13 (Заявитель – Комогоров К.Б.)	ПК-1	Р-5
4.	Земельный участок площадью 500 кв.м для индивидуального жилищного строительства по адресу: поселок Управленческий, улица Коралловая, № 1-А (Заявитель – Здетоветский А.Г.)	-	Установ-ление Ж-1
	Куйбышевский район		
1.	Земельный участок площадью 1229 кв.м для размещения гаражей ПК «Гаражник» по адресу: улица Стадионная, гаражи №№ 1 – 53 (Заявители – члены ПК «Гаражник»)	Ц-4т	ПК-1
	Ленинский район		
1.	Земельный участок площадью 240,5 кв.м для строительства жилого дома со встроенно-пристроенными нежилыми помещениями, подземного паркинга и трансформаторной подстанции в границах улиц Пушкина и Чкалова (Заявитель – министерство строительства Самарской области)	Ц-3	Ж-4
2.	Земельный участок площадью 17032,8 кв.м для жилищного строительства в границах улиц Садовой, Вилоновской и Ленинской (Заявитель – министерство строительства Самарской области)	Ж-3 Ц-1	Ж-4
3.	Земельный участок площадью 5369,8 кв.м для строительства жилого дома со встроенными нежилыми помещениями в границах улиц Чкалова, Ленинской, Пушкина (Заявитель – ПКФ ООО «КРИТ»)	Ж-4	Ц-1
4.	Земельный участок площадью 4403,91 кв.м для жилищного строительства по Московскому шоссе (в районе ГРКЦ «Айсберг») (Заявители – министерство строительства Самарской области, ООО «Энергоинвестиции»)	Ц-2 ПК-1	Ц-3
5.	Земельный участок площадью 19762 кв.м для жилищного строительства в границах улиц Вилоновской, Садовой, Ульяновской, Самарской (Заявитель – министерство строительства Самарской области)	Ж-3	Ц-3
6.	Земельный участок площадью 13949 кв.м для жилищного строительства в границах улиц Самарской и Ульяновской (Заявитель – министерство строительства Самарской области)	Ж-3 Ц-1	Ц-3
7.	Земельный участок площадью 8445 кв.м для жилищного строительства в границах улиц Ленинской, Маяковского, Пушкина (Заявитель – министерство строительства Самарской области)	Ж-4 Ц-1	Ц-3
8.	Земельный участок площадью 7800 кв.м для жилищного строительства (этажностью на уровне 13 этажей) в границах улиц Ленинской, Ярмарочной, Пушкина, Маяковского (Заявитель – ООО «Эксперт»)	Ж-4 Ц-1	Ц-3
9.	Земельный участок площадью 7073 кв.м для размещения учебного корпуса по адресу: улица Арцыбушевская, 171 (Заявитель – ГБОУ ВПО «СамГМУ» Министерства здравоохранения и социального развития РФ)	Ж-4	Ц-5н
	Октябрьский район		
1.	Земельный участок площадью 486,2 кв.м под индивидуальное жилищное строительство по адресу: улица Ново-Садовая, участок без номера около участка 219А (Заявитель – Федорова Т.В.)	Ж-4 Ц-5н	Ж-1
2	Земельный участок площадью 300252,22 кв.м для комплексной застройки в границах улиц Мичурина, Луначарского, Московского шоссе (Заявители – ООО «САМАРА-ЦЕНТР», ООО «Расчетная система промышленности», ООО «СПОРТМАКС»)	ПК-3 Ц-3 Ж-4	Ц-2
3.	Земельный участок площадью 16938 кв.м под строительство общеобразовательного комплекса на 800 мест со спортивным ядром (начальная школа на 300 мест и средняя школа на 500 мест) по адресу: улица Мичурина, на земельном участке расположено нежилое здание (здание спортивного зала) (литера А) (Заявитель – ООО УК «МАКСИМУМ»)	Ц-2	Ц-3
4.	Земельный участок площадью 1565,6 кв.м для жилищного строительства в границах улиц Осипенко и Мичурина (Заявитель – министерство строительства Самарской области)	Ц-2	Ц-3
5.	Земельный участок площадью 4000 кв.м для жилищного строительства в границах проспекта Масленникова и Автобусного проезда (Заявитель – министерство строительства Самарской области)	Ц-2	Ц-3
6.	Земельный участок площадью 4382 кв.м для строительства многоквартирного дома свыше 3-х этажей со встроенными помещениями нежилого использования на нижних этажах по адресу: улица Гаражная, дом 7 (Заявитель – ООО «Альфа-Строй»)	ПК-1	Ц-3
7.	Земельный участок площадью 10760 кв.м для строительства, реконструкции и эксплуатации многоквартирных жилых домов по адресу: Третья просека (Заявитель – Пугачев И.С.)	Ж-1	Ж-3
8.	Земельный участок площадью 119827,49 кв.м под многоэтажную застройку со школами и детскими садами, поликлиникой, офисами и торговым центром в границах улиц Ново-Садовой, Лейтенанта Шмидта, Соколова, берега реки Волги (Заявитель – ООО «Дельта-Строй»)	ПК-1 Ц-3	Ц-2
9.	Земельный участок площадью 375760,6 кв.м под многоэтажную застройку со школами и детскими садами, поликлиникой, офисами и торговым центром в границах улиц Ново-Садовой, Лейтенанта Шмидта, Соколова, берега реки Волги (Заявитель – ООО «Дельта-Строй»)	ПК-1 Ц-2 Р-2	Ц-3
	Промышленный район		
1.	Земельный участок площадью 43431 кв.м для строительства спортивного комплекса единоборств в границах улиц Ново-Вокзальной, Ставропольской, Воронежской и Вольской (Заявитель – Департамент строительства и архитектуры городского округа Самара)	Р-2	Ц-4с
2.	Земельный участок площадью 33361,9 кв.м для строительства жилых домов со встроенным (пристроенным) детским садиком и нежилыми помещениями по адресу: улица Губанова, дом 17 (Заявитель – ООО «СДЦ Строй»)	Р-3 Ж-4	Ц-3
3.	Земельные участки площадью 1452,7 кв.м для садоводства по адресам: Просека 9, линия 2, участок 31 А; Просека 9, Барбошина поляна (Заявитель – Рахманова Л.И.)	Р-3	Р-5
4.	Земельный участок площадью 502 кв.м для индивидуального жилищного строительства по адресу: улица Украины, дом 11 (Заявитель – Матвеев М.Г.)	Ж-5	Ж-1
5.	Земельные участки площадью 13491,76 кв.м по адресам: кадастровые номера 63:01:0715003:53, 63:01:0715002:25 и 63:01:0715002:17 (Заявитель – депутат Думы городского округа Самара Леонтьев И.Ф.)	Ж-4 Ц-3	Р-4
	Советский район		
1.	Земельный участок площадью 14719,1 кв.м для жилищного строительства по адресу: улица Советской Армии, дом 181Б (Заявитель – ЗАО «Производственно-техническая база»)	ПК-1 Рзв	Ж-4

Официальное опубликование

2.	Земельный участок площадью 9997,5 кв.м для жилищного строительства в границах улиц Ставропольской/Запорожской (Заявитель – министерство строительства Самарской области)	Ж-3	Ж-4
3.	Земельный участок площадью 11464,6 кв.м для строительства пятисекционного 10-17 этажного жилого дома со встроенными нежилыми помещениями повышенной этажности (до 17 этажей) по адресу: улица Карбышева (Заявитель – ООО «Скала»)	Ж-4 Р-2	Ц-3
4.	Земельные участки площадью 4641 кв.м для жилищного строительства по адресу: улица Советской Армии, дом 181Б (Заявитель – ЗАО «Производственно-техническая база»)	ПК-1 Рзв	Ж-4

Первый заместитель Главы
городского округа Самара
А.В.Карпушкин

ПРИЛОЖЕНИЕ № 2
к постановлению Администрации
городского округа Самара
от 19.06.2014 № 752

Принятые предложения о внесении изменений в статью 30 Правил застройки и землепользования в городе Самаре, утвержденных постановлением Самарской Городской Думы от 26.04.2001 № 61

1. В статье 30 Правил застройки и землепользования в городе Самаре, утвержденных постановлением Самарской Городской Думы от 26.04.2001 № 61, основные разрешенные виды использования земельных участков и виды использования недвижимости, которые требуют специального согласования, нижеперечисленных территориальных зон дополнить следующими основными разрешенными видами использования земельных участков и видами использования недвижимости, которые требуют специального согласования.

№ п/п		Заявитель	Наименование территориальной зоны	Дополнительные основные разрешенные виды использования земельных участков	Дополнительные виды использования недвижимости, которые требуют специального согласования
1		2	3	4	5
1.		ООО «ЛАПП Руссия»	Ц-2 зона деловых и коммерческих предприятий общегородского и регионального значения	-	- логистические центры
2.		ГУ МВД РФ по Самарской области	Ц-3 зона обслуживания населения местного (районного) значения	- общежития.* *Справка: зона Ц-3 содержит вид «-общежития, связанные с производством и образованием» в перечне видов использования недвижимости, которые требуют специального согласования. Внесение этого вида в основные разрешенные виды использования земельных участков потребует его исключения из видов использования недвижимости, которые требуют специального согласования	-
3.	1.	Департамент строительства и архитектуры городского округа Самара	Ц-1 зона деловых и коммерческих предприятий в границах исторической части центрального района	- общежития, - комбинаты школьного питания, - административные здания, - клиники, диспансеры, - объекты связи, телевидения, радиовещания	- станции техобслуживания, - автомойки, - подземные паркинги, - логистические центры
	2.		Ц-2 зона деловых и коммерческих предприятий общегородского и регионального значения	- общежития, - комбинаты школьного питания, - административные здания, - клиники, диспансеры, - объекты связи, телевидения, радиовещания	-станции техобслуживания - автомойки, - подземные паркинги, - логистические центры, -физкультурно-оздоровительные комплексы
	3.		Ц-3 зона обслуживания населения местного (районного) значения	- общежития, - комбинаты школьного питания, - административные здания, - клиники, диспансеры, - объекты связи, телевидения, радиовещания	- станции техобслуживания, - автомойки, - подземные паркинги, - логистические центры, - физкультурно-оздоровительные комплексы, - кафе, закусочные, столовые в отдельно стоящем здании общей площадью более 250 кв.м
	4.		Ц-4с зона специализированного коммерческого использования объектов спортивно-зрелищного назначения	- физкультурно-оздоровительные комплексы, - объекты культурно-оздоровительного назначения (катальные горки, детский оздоровительный комплекс, открытые детские площадки), - многофункциональные физкультурно-оздоровительные (ледовый) комплексы	-
	5.		Ц-5м зона специализированного некоммерчес-кого использования объектов медицинского назначения	- клиники, диспансеры	- общежития, - административ-ные здания
	6.		Ц-5н зона специализированного некоммерчес-кого использования объектов научного и учебного назначения	-	- общежития, - административные здания, - открытые автостоянки
	7.		Ж-1 зона малоэтажной жилой застройки индивидуальными домами	-	- физкультурно-оздоровительные комплексы, - административные здания
	8.		Ж-2 зона малоэтажной смешанной жилой застройки	- объекты связи, телевидения, радиовещания	- административные здания, -станции техобслуживания, - автомойки, - подземные паркинги, - физкультурно-оздоровительные комплексы
	9.		Ж-3 зона среднеэтажной жилой застройки 3-6 этажей	- объекты связи, телевидения, радиовещания	- административные здания, -станции техобслуживания, - автомойки, - подземные паркинги, -физкультурно-оздоровительные комплексы, - общежития, - клиники, диспансеры
	10		Ж-4 зона многоэтажной жилой застройки 5-16 этажей	- объекты связи, телевидения, радиовещания	- административные здания, - станции техобслуживания, - автомойки, - подземные паркинги, - физкультурно-оздоровительные комплексы, - общежития, - клиники, диспансеры, - подземные паркинги, капитальные гаражи
	11.		Р-1 зона центра рекреационных территорий	- физкультурно-оздоровительный комплекс	-
	12.		Р-2 зона парков, бульваров, набережных	-	- физкультурно-оздоровительный комплекс
	13.		Р-3 зона природных ландшафтов	-	- туристическая база, - детский оздоровительный комплекс, - физкультурно-оздоровительные комплексы
	14.		Р-5 зона садово-дачных участков и коллективных садов	-	- индивидуальный капитальный гараж
	15.		ПК-1 зона предприятий и складов V-IV классов вредности (СЗЗ – до 100 м)	- производственно-технический центр, - промышленные и служебно-бытовые здания, мастерские	- физкультурно-оздоровительные комплексы
	16.		ПК-2 зона предприятий и складов III класса вредности (СЗЗ – до 300 м)	- стоянки и базы хранения речных судов	-
	17.		ПК-3 зона предприятий и складов II-I классов вредности (СЗЗ – до 500 м и более)	- нефтепереработывающие предприятия и производства	-

2. В статье 30 Правил застройки и землепользования в городе Самаре, утвержденных постановлением Самарской Городской Думы от 26.04.2001 № 61, из видов использования недвижимости, которые требуют специального согласования, территориальной зоны Ц-3 исключить следующий вид использования недвижимости, который требует специального согласования: «общежития, связанные с производством и образованием».

Первый заместитель Главы
городского округа Самара
А.В.Карпушкин

ПРИЛОЖЕНИЕ № 3
к постановлению Администрации
городского округа Самара
от 19.06.2014 № 752

Отклоненные предложения о внесении изменений в Правила застройки и землепользования в городе Самаре, утвержденные постановлением Самарской Городской Думы от 26.04.2001 № 61, в части изменения границ территориальных зон

№ п/п	Наименование объекта, заявитель	Правовая зона по КПЗ	Предлагаемое изменение зоны	Причина отказа
1	2	3	4	5
	Ленинский район			
1.	Земельный участок площадью 580 кв.м для размещения индивидуального жилого строения по адресу: улица Арцыбушевская, дом 137 (Заявители – Батуров К.П., Батуров С.П., Емельянов М.Е., Кирилова Е.Н., Алексеева Т.А., Мельничук О.А., Бичиков В.Н.)	Ж-4	Ж-1	Отказать в рассмотрении на публичных слушаниях в связи с тем, что по Генплану городского округа Самара данный участок находится на планируемой территории многоэтажного строительства
2.	Земельный участок площадью 333,62 кв.м для строительства кафе по адресу: улица Молодогвардейская, 222а (Заявитель – Шматков Э.В.)	Р-2	Ц-1	Отказать в рассмотрении на публичных слушаниях в связи с несоответствием Генплану городского округа Самара
	Октябрьский район			
1.	Земельный участок площадью 38341,46 кв. м для строительства торговых центров, выставок товаров в границах улиц Ивана Булкина, проспекта Карла Маркса, Тупого переулка, Московского шоссе (Заявитель – ООО «РосЕвроДевелопмент-Самара»)	Ц-4т Рзв	Ц-2	Отказать в рассмотрении на публичных слушаниях. Рекомендовать заявителю разработать проект планировки указанной территории

Официальное опубликование

	Промышленный район			
1.	Земельные участки площадью 1452,7 кв.м для индивидуального жилищного строительства по адресам: Просека 9, линия 2, участок 31 А, Просека 9, Барбошина поляна (Заявитель – Рахманова Л.И.)	Р-3	Ж-1	Отказать в рассмотрении на публичных слушаниях в связи с тем, что участок находится в рекреационной зоне. Рекомендовать заявителю обратиться в Комиссию с новой заявкой и испрашивать зону Р-5
2.	Земельный участок площадью 504 кв.м для индивидуального жилищного строительства по адресу: Барбошина поляна, 2-ая линия, участок № 26а (Заявитель – Кирдяшева Н.А.)	Р-3	Ж-1	Отказать в рассмотрении на публичных слушаниях в связи с тем, что участок находится в рекреационной зоне. Рекомендовать заявителю обратиться в Комиссию с новой заявкой и испрашивать зону Р-5

Первый заместитель Главы
городского округа Самара
А.В.Карпушкин

АДМИНИСТРАЦИЯ ГОРОДСКОГО ОКРУГА САМАРА
ПОСТАНОВЛЕНИЕ
от 19.06.2014 № 754

Об утверждении перечня муниципального имущества городского округа Самара, свободного от прав третьих лиц (за исключением имущественных прав субъектов малого и среднего предпринимательства), используемого в целях предоставления его во владение и (или) пользование на долгосрочной основе (в том числе по льготным ставкам арендной платы) субъектам малого и среднего предпринимательства и организациям, образующим инфраструктуру поддержки субъектов малого и среднего предпринимательства

В целях реализации мер по имущественной поддержке субъектов малого и среднего предпринимательства на территории городского округа Самара в соответствии со статьей 18 Федерального закона от 24.07.2007 № 209-ФЗ «О развитии малого и среднего предпринимательства в Российской Федерации», Положением о порядке формирования, ведения, обязательного опубликования перечня муниципального имущества городского округа Самара, свободного от прав третьих лиц, используемого в целях предоставления его во владение и (или) пользование на долгосрочной основе субъектам малого и среднего предпринимательства и организациям, образующим инфраструктуру поддержки субъектов малого и среднего предпринимательства, утвержденным решением Думы городского округа Самара от 27.06.2013 № 334, ПОСТАНОВЛЯЮ:

1. Утвердить Перечень муниципального имущества городского округа Самара, свободного от прав третьих лиц (за исключением имущественных прав субъектов малого и среднего предпринимательства), используемого в целях предоставления его во владение и (или) пользование на долгосрочной основе (в том числе по льготным ставкам арендной платы) субъектам малого и среднего предпринимательства и организациям, образующим инфраструктуру поддержки субъектов малого и среднего предпринимательства (далее - Перечень), согласно приложению.

2. Управлению информации и аналитики Администрации городского округа Самара разместить Перечень на официальном сайте Администрации городского округа Самара в информационно-телекоммуникационной сети Интернет в течение одного рабочего дня со дня официального опубликования настоящего постановления.

3. Настоящее постановление вступает в силу со дня его официального опубликования.

4. Контроль за выполнением настоящего постановления возложить на руководителя Департамента управления имуществом городского округа Самара Черепанова С.И.

И.о. Главы городского округа
В.В.Кудряшов

ПРИЛОЖЕНИЕ
к постановлению Администрации
городского округа Самара
от 19.06.2014 № 754

Перечень муниципального имущества городского округа Самара, свободного от прав третьих лиц (за исключением имущественных прав субъектов малого и среднего предпринимательства), используемого в целях предоставления его во владение и (или) пользование на долгосрочной основе (в том числе по льготным ставкам арендной платы) субъектам малого и среднего предпринимательства и организациям, образующим инфраструктуру поддержки субъектов малого и среднего предпринимательства

№ п/п	Наименование имущества	Адрес объекта недвижимости	Площадь, кв.м	Год ввода в эксплуатацию	Целевое назначение	Балансовая (рыночная) стоимость, рублей	Кадастровый номер
1.	Нежилое помещение	г. Самара, Самарский район, ул. Галактионовская, д. 38 / ул. Ленинградская, д. 72 / ул. Высоцкого, д. 3-3а литера А5 (подвал: комнаты №№ 8-12)	31,60	1935	Уставная деятельность	29740,84	63:01:0000000:0000//1:0027820:А5 //0001:09:0197:038:0:0/ /П-1:008.0,009.0,010.0,011.0,012.0
2.	Нежилое помещение	г. Самара, Советский район, ул. Двадцать второго Партсъезда, д. 34 (2 этаж: комната № 1)	18,40	1963	Уставная деятельность	30432,70	63:01:0907003:0:15/2
3.	Нежилое помещение	г. Самара, Красноглинский район, ул. Сергея Лазо, д. 34 / д.2 литера Щ (подвал: комнаты №№ 17-20, 22, 24, 25)	87,60	1961	Уставная деятельность	335813,38	63:01:0000000:0000//1:0341000:Щ/ /0001:04:0943:034:0:0/ /П-1:017.0,018.0,019.0,020.0,022.0,024.0,025.0
4.	Нежилое помещение	г. Самара, Советский район, ул. Советской Армии, д. 146	14,20	1970	Уставная деятельность	24762,25	63:01:0902003:4:8

И.о. руководителя
Департамента управления имуществом городского округа Самара
А.С.Крючков

АДМИНИСТРАЦИЯ ГОРОДСКОГО ОКРУГА САМАРА
ПОСТАНОВЛЕНИЕ
от 19.06.2014 № 755

О внесении изменений в постановление Администрации городского округа Самара от 08.05.2013 № 433 «Об установлении отдельных расходных обязательств городского округа Самара и утверждении порядков определения объема и условия предоставления субсидий муниципальным бюджетным и муниципальным автономным учреждениям городского округа Самара в сфере организации массового отдыха и оздоровления детей на иные цели»

В соответствии со статьей 78.1, 86 Бюджетного кодекса Российской Федерации ПОСТАНОВЛЯЮ:

1. Внести в постановление Администрации городского округа Самара от 08.05.2013 № 433 «Об установлении отдельных расходных обязательств городского округа Самара и утверждении порядков определения объема и условия предоставления субсидий муниципальным бюджетным и муниципальным автономным учреждениям городского округа Самара в сфере организации массового отдыха и оздоровления детей на иные цели» следующие изменения:

1.1. Пункт 1 дополнить абзацами следующего содержания:

«организация и проведение спортивных праздников, массовых мероприятий, конференций, семинаров, круглых столов;

выполнение прочих мероприятий в соответствии с предоставляемыми бюджету городского округа Самара межбюджетными трансфертами, поступающими в форме субсидий и иных межбюджетных трансфертов, имеющих целевое назначение, из бюджетов вышестоящих уровней.».

1.2. Пункт 2 дополнить абзацами следующего содержания:

«порядок определения объема и условия предоставления субсидий муниципальным бюджетным и муниципальным автономным учреждениям городского округа Самара в сфере организации массового отдыха и оздоровления детей на организацию и проведение спортивных праздников, массовых мероприятий, конференций, семинаров, круглых столов согласно приложению № 16;

порядок определения объема и условия предоставления субсидий муниципальным бюджетным и муниципальным автономным учреждениям городского округа Самара в сфере организации массового отдыха и оздоровления детей на выполнение прочих мероприятий в соответствии с предоставляемыми бюджету городского округа Самара межбюджетными трансфертами, поступающими в форме субсидий и иных межбюджетных трансфертов, имеющих целевое назначение, из бюджетов вышестоящих уровней согласно приложению № 17.».

1.3. Дополнить постановление приложением № 16 в редакции согласно приложению № 1 к настоящему постановлению.

1.4. Дополнить постановление приложением № 17 в редакции согласно приложению № 2 к настоящему постановлению.

2. Настоящее постановление вступает в силу со дня его официального опубликования, за исключением абзаца второго пункта 1.1, абзаца второго пункта 1.2, пункта 2 настоящего постановления, распространяющих свое действие на правоотношения, возникшие с 08.04.2014, и абзаца третьего пункта 1.1, абзаца третьего пункта 1.2, пункта 3 настоящего постановления, распространяющих свое действие на правоотношения, возникшие с 24.05.2014.

3. Контроль за выполнением настоящего постановления возложить на первого заместителя Главы городского округа Самара Кудряшова В.В.

И.о. Главы городского округа
В.В.Кудряшов

ПРИЛОЖЕНИЕ № 1
к постановлению Администрации
городского округа Самара
от 19.06.2014№ 755

ПРИЛОЖЕНИЕ № 16
к постановлению Администрации
городского округа Самара
от 08.05.2013 № 433

ПОРЯДОК
определения объема и условия предоставления субсидий муниципальным бюджетным и муниципальным автономным учреждениям городского округа Самара в сфере организации массового отдыха и оздоровления детей на организацию и проведение спортивных праздников, массовых мероприятий, конференций, семинаров, круглых столов

1. Настоящим порядком определения объема и условиями предоставления субсидий муниципальным бюджетным и муниципальным автономным учреждениям городского округа Самара в сфере организации массового отдыха и оздоровления детей (далее - Порядок) в соответствии с абзацем вторым пункта 1 статьи 78.1 Бюджетного кодекса Российской Федерации устанавливается механизм определения объема и условия предоставления субсидий из бюджета городского округа Самара, в том числе формируемых за счет поступающих в бюджет городского округа Самара средств областного бюджета, предоставляемых муниципальным бюджетным и муниципальным автономным учреждениям городского округа Самара в сфере организации массового отдыха и оздоровления детей (далее - учреждения) Департаментом семьи, опеки и попечительства Администрации городского округа Самара на организацию и проведение спортивных праздников, массовых мероприятий, конференций, семинаров, круглых столов (далее - субсидии).

2. Субсидии предоставляются Администрацией городского округа Самара в лице Департамента семьи, опеки и попечительства Администрации городского округа Самара (далее - Департамент) в соответствии со сводной бюджетной росписью бюджета городского округа Самара на соответствующий финансовый год в пределах лимитов бюджетных обязательств по предоставлению субсидий, утверждаемых Департаменту в установленном порядке.

3. Объем субсидии определяется исходя из заявки учреждения, финансово-экономических обоснований расходов на проведение каждого конкретного мероприятия, сметы (расчета) расходов, представляемых учреждением с приложением подтверждающих документов.

4. В целях получения субсидии учреждение представляет в Департамент следующие документы:

заявление на предоставление субсидии;

финансово-экономическое обоснование расходов на каждое конкретное мероприятие с приложением подтверждающих документов;

смета (расчет) расходов.

Официальное опубликование

5. Условием предоставления субсидии является заключение между Департаментом и учреждением соглашения о предоставлении субсидии и ее целевом использовании.

6. Субсидии расходуются учреждением в соответствии со следующими условиями:

использование субсидии на цели, установленные пунктом 1 настоящего Порядка;

использование субсидии в сроки, установленные соглашением о предоставлении субсидии и ее целевом использовании, заключенным между Департаментом и учреждением;

представление в Департамент отчетов об использовании полученных субсидий в порядке, сроки и по формам, определяемым Департаментом.

7. В случае нарушения учреждением условий, предусмотренных пунктом 6 настоящего Порядка, субсидия подлежит возврату в бюджет городского округа Самара в течение 5 (пяти) дней со дня получения учреждением письменного требования Департамента о возврате субсидии. В случае невозврата учреждением субсидии в установленный срок, она подлежит взысканию в доход бюджета городского округа Самара в порядке, установленном действующим законодательством.

Первый заместитель Главы
городского округа Самара
В.В. Кудряшов

ПРИЛОЖЕНИЕ № 2
к постановлению Администрации
городского округа Самара
от 19.06.2014 № 755

ПРИЛОЖЕНИЕ № 17
к постановлению Администрации
городского округа Самара
от 08.05.2013 № 433

ПОРЯДОК
определения объема и условия предоставления субсидий
муниципальным бюджетным и муниципальным автономным учреждениям
городского округа Самара в сфере организации массового отдыха и оздоровления детей
на выполнение прочих мероприятий в соответствии с предоставляемыми бюджету
городского округа Самара межбюджетными трансфертами, поступающими
в форме субсидий и иных межбюджетных трансфертов, имеющих целевое назначение,
из бюджетов вышестоящих уровней

1. Настоящим порядком определения объема и условия предоставления субсидий муниципальным бюджетным и муниципальным автономным учреждениям городского округа Самара в сфере организации массового отдыха и оздоровления детей (далее - Порядок) в соответствии с абзацем вторым пункта 1 статьи 78.1 Бюджетного кодекса Российской Федерации устанавливается механизм определения объема и условия предоставления субсидий из бюджета городского округа Самара, в том числе формируемых за счет поступающих в бюджет городского округа Самара средств областного бюджета, предоставляемых муниципальным бюджетным и муниципальным автономным учреждениям городского округа Самара в сфере организации массового отдыха и оздоровления детей (далее - учреждения) Департаментом семьи, опеки и попечительства Администрации городского округа Самара на выполнение прочих мероприятий в соответствии с предоставляемыми бюджету городского округа Самара межбюджетными трансфертами, поступающими в форме субсидий и иных межбюджетных трансфертов, имеющих целевое назначение, из бюджетов вышестоящих уровней (далее - субсидии).

2. Субсидии предоставляются Администрацией городского округа Самара в лице Департамента семьи, опеки и попечительства Администрации городского округа Самара (далее - Департамент) в соответствии со сводной бюджетной росписью бюджета городского округа Самара на соответствующий финансовый год в пределах лимитов бюджетных обязательств по предоставлению субсидий, утверждаемых Департаменту в установленном порядке.

3. Объем субсидии определяется исходя из заявки учреждения, финансово-экономических обоснований расходов на проведение каждого конкретного мероприятия, сметы (расчета) расходов, представляемых учреждением с приложением подтверждающих документов.

4. В целях получения субсидии учреждение представляет в Департамент следующие документы:

заявление на предоставление субсидии;

финансово-экономическое обоснование расходов на каждое конкретное мероприятие с приложением подтверждающих документов;

смета (расчет) расходов.

5. Условием предоставления субсидии является заключение между Департаментом и учреждением соглашения о предоставлении субсидии и ее целевом использовании.

6. Субсидии расходуются учреждением в соответствии со следующими условиями:

использование субсидии на цели, установленные пунктом 1 настоящего Порядка;

использование субсидии в сроки, установленные соглашением о предоставлении субсидии и ее целевом использовании, заключенным между Департаментом и учреждением;

представление в Департамент отчетов об использовании полученных субсидий в порядке, сроки и по формам, определяемым Департаментом.

7. В случае нарушения учреждением условий, предусмотренных пунктом 6 настоящего Порядка, субсидия подлежит возврату в бюджет городского округа Самара в течение 5 (пяти) дней со дня получения учреждением письменного требования Департамента о возврате субсидии. В случае невозврата учреждением субсидии в установленный срок, она подлежит взысканию в доход бюджета городского округа Самара в порядке, установленном действующим законодательством.

Первый заместитель Главы
городского округа Самара
В.В.Кудряшов

АДМИНИСТРАЦИЯ ГОРОДСКОГО ОКРУГА САМАРА
ПОСТАНОВЛЕНИЕ
от 19.06.2014 № 756

О присвоении наименований адресным единицам,
расположенным на территории Октябрьского, Красноглинского,
Советского и Железнодорожного районов городского округа Самара

В связи с многочисленными обращениями жителей города, общественных организаций и предприятий в соответствии с заключениями топонимической комиссии городского округа Самара от 12.02.2014 (протокол № 13) на основании Порядка присвоения наименований адресным единицам и переименования адресных единиц в городском округе Самара и Положения о топонимической комиссии городского округа Самара, утвержденного постановлением Главы городского округа Самара от 26.07.2006 № 2167, ПОСТАНОВЛЯЮ:

1. Присвоить безымянному скверу, расположенному на территории Октябрьского района городского округа Самара (вдоль дома № 8/1 по улице Ново-Садовой), наименование «сквер Политехнический».

2. Присвоить территории Жигулевских Ворот, расположенной в Красноглинском районе городского округа Самара, статус «микрорайон».

3. Присвоить безымянной улице, расположенной на территории Жигулевских Ворот в Красноглинском районе городского округа Самара, наименование «улица Родниковая».

4. Присвоить безымянному скверу, расположенному на территории
Советского района городского округа Самара (в районе улицы Энтузиастов, вдоль домов № 79 и № 87 по улице Аэродромной), наименование «сквер Энтузиастов».

5. Присвоить безымянному скверу, расположенному на территории Железнодорожного района городского округа Самара (вдоль домов № 11 А и № 13 по улице Гагарина, в районе Управления Самарского метрополитена), наименование «сквер Первых Космонавтов».

6. Присвоить безымянному скверу, расположенному на территории Советского района городского округа Самара (по улице Ново-Вокзальной от улицы Победы до улицы Физкультурной), наименование «сквер Авиаконструкторов».

7. Утвердить схемы расположения адресных единиц: сквер Политехнический, сквер Энтузиастов, сквер Первых Космонавтов, сквер Авиаконструкторов, микрорайон Жигулевские Ворота и улица Родниковая согласно приложениям №№ 1 - 5.

8. Департаменту строительства и архитектуры городского округа Самара внести указанные наименования в Единый общегородской перечень действующих наименований улиц и других частей города Самары, утвержденный постановлением Главы города Самары от 18.09.2000 № 808.

9. Настоящее постановление вступает в силу со дня его официального опубликования.

10. Контроль за выполнением настоящего постановления возложить на первого заместителя Главы городского округа Самара Карпушкина А.В.

И.о. Главы городского округа
В.В.Кудряшов

ПРИЛОЖЕНИЕ № 1
к постановлению Администрации городского округа Самара
от 19.06.2014 № 756

Схема расположения сквера Политехнического

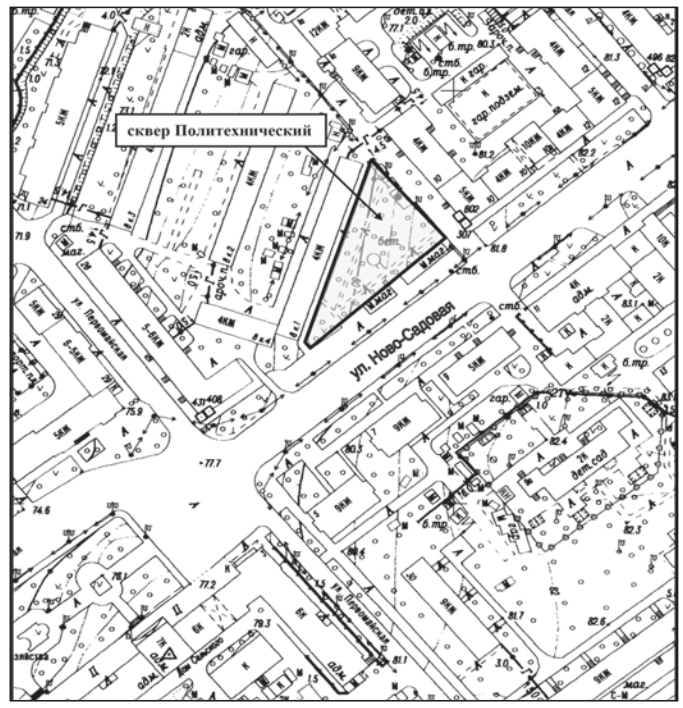

Первый заместитель Главы
городского округа Самара
А.В.Карпушкин

ПРИЛОЖЕНИЕ № 2
к постановлению Администрации городского округа Самара
от 19.06.2014 № 756

Схема расположения улицы Родниковой и микрорайона Жигулевские Ворота

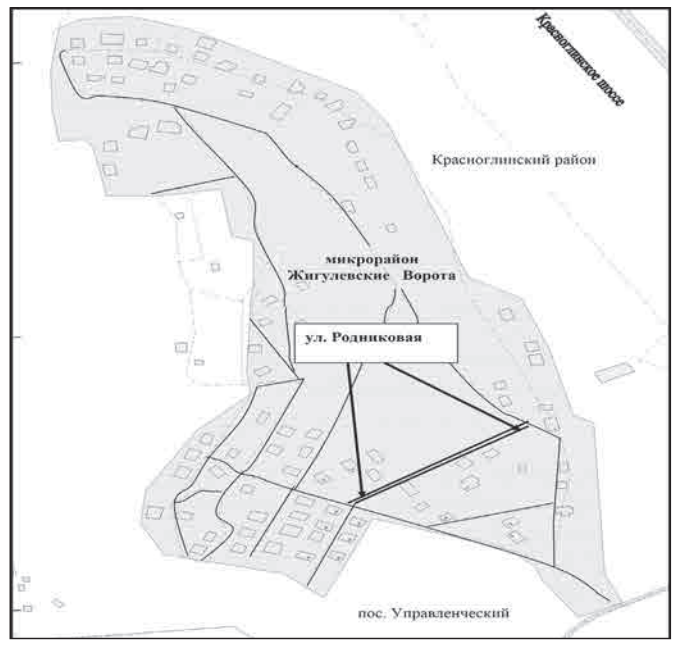

Первый заместитель Главы
городского округа Самара
А.В.Карпушкин

ПРИЛОЖЕНИЕ № 3
к постановлению Администрации городского округа Самара
от 19.06.2014 № 756

Схема расположения сквера Энтузиастов

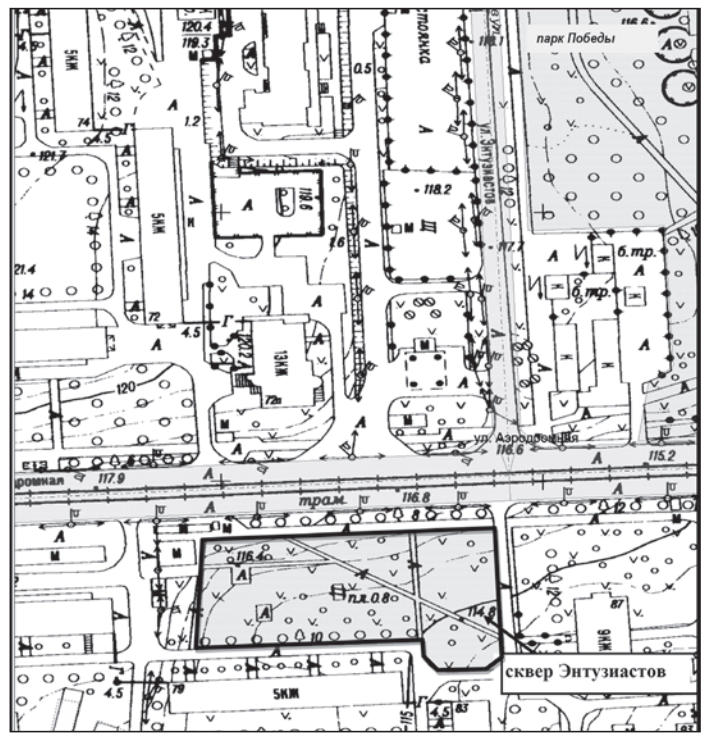

Первый заместитель Главы
городского округа Самара
А.В.Карпушкин

Официальное опубликование

ПРИЛОЖЕНИЕ № 4
к постановлению Администрации
городского округа Самара
от 19.06.2014 № 756

Схема расположения сквера Первых Космонавтов

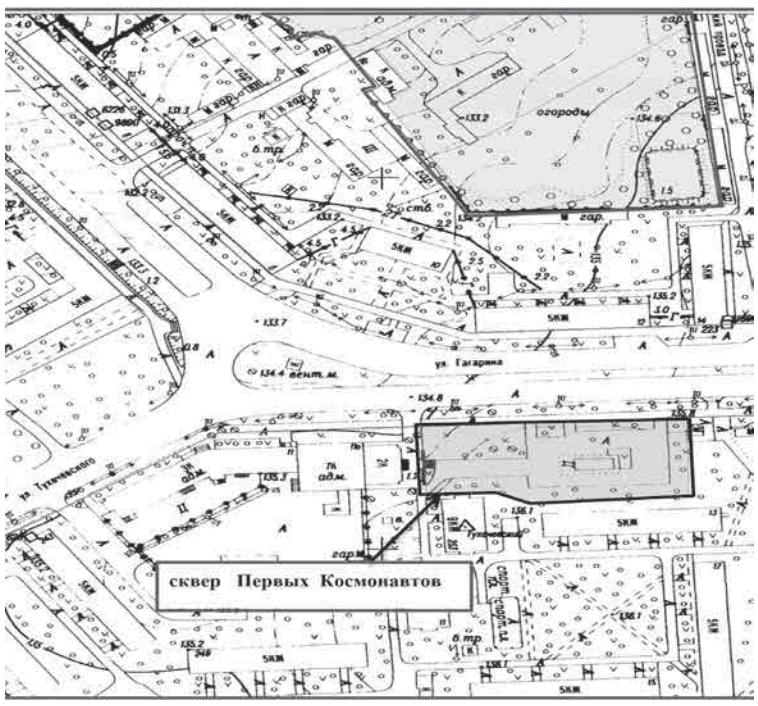

Первый заместитель Главы
городского округа Самара А.В.Карпушкин

ДЕПАРТАМЕНТ СТРОИТЕЛЬСТВА И АРХИТЕКТУРЫ ГОРОДСКОГО ОКРУГА САМАРА

РАСПОРЯЖЕНИЕ

от 17 июня № РД - 783

О разрешении подготовки документации по планировке территории в границах улиц Советской Армии, Ново-Садовой, XXII Партсъезда, Московского шоссе в Октябрьском районе городского округа Самара в целях формирования и постановки на государственный кадастровый учет земельных участков, фактически занимаемых многоквартирными жилыми домами

На основании ст. 8, 41, 42, 43, 44, 46 Градостроительного кодекса Российской Федерации, ст. 28 Устава городского округа Самара Самарской области, постановления Администрации городского округа Самара от 01.02.2010 № 80 «Об утверждении порядка подготовки и утверждения документации по планировке территории городского округа Самара:

1. Разрешить подготовку документации по планировке территории (проект планировки и проект межевания) в границах улиц Советской Армии, Ново-Садовой, XXII Партсъезда, Московского шоссе в Октябрьском районе городского округа Самара в целях формирования и постановки на государственный кадастровый учет земельных участков, фактически занимаемых многоквартирными жилыми домами, согласно приложению № 1 к настоящему распоряжению.

2. Подготовку документации по планировке территории (проект планировки и проект межевания) в границах улиц Советской Армии, Ново-Садовой, XXII Партсъезда, Московского шоссе в Октябрьском районе городского округа Самара в целях формирования и постановки на государственный кадастровый учет земельных участков, фактически занимаемых многоквартирными жилыми домами вести в соответствии с техническим заданием, согласно приложению № 2 к настоящему распоряжению.

3. Установить, что документация по планировке территории (проект планировки и проект межевания) для утверждения должна быть представлена в Департамент строительства и архитектуры городского округа Самара до 29 декабря 2014 года.

4. Управлению градостроительства Департамента строительства и архитектуры городского округа Самара в течение трех дней со дня принятия настоящего распоряжения обеспечить его официальное опубликование и размещение на официальном сайте Администрации городского округа Самара в сети Интернет.

5. Настоящее распоряжение вступает в силу со дня его официального опубликования.

6. Контроль за выполнением настоящего распоряжения возложить на и.о. заместителя руководителя Департамента строительства и архитектуры городского округа Самара С.Н.Шанова.

Руководитель Департамента С.В.Рубаков

СХЕМА
границ территории для подготовки документации по планировке территории в границах улиц Советской Армии, Ново-Садовой, XXII Партсъезда, Московского шоссе в Октябрьском районе городского округа Самара в целях формирования и постановки на государственный кадастровый учет земельных участков, фактически занимаемых многоквартирными жилыми домами

ПРИЛОЖЕНИЕ № 1
к распоряжению Департамента
строительства и архитектуры
городского округа Самара
_____ № _____

S= 20,5 га

ПРИМЕЧАНИЕ:
1. Графический материал действителен только для подготовки распоряжения на проектирование.

ПРИЛОЖЕНИЕ № 5
к постановлению Администрации
городского округа Самара
от 19.06.2014 № 756

Схема расположения сквера Авиаконструкторов

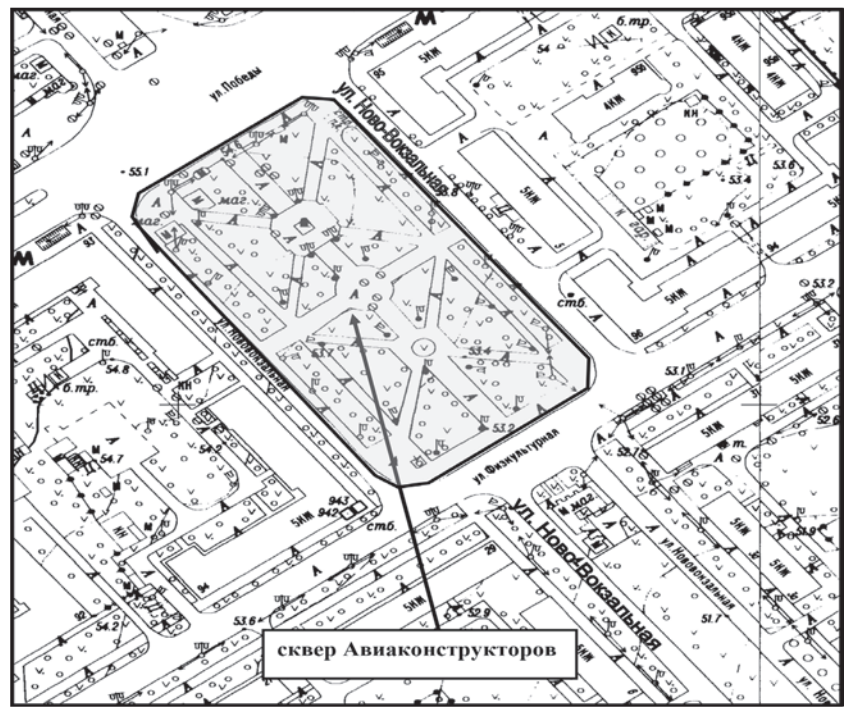

Первый заместитель Главы
городского округа Самара А.В.Карпушкин

ДЕПАРТАМЕНТ СТРОИТЕЛЬСТВА И АРХИТЕКТУРЫ ГОРОДСКОГО ОКРУГА САМАРА

РАСПОРЯЖЕНИЕ

от 17 июня № РД - 785

О разрешении подготовки документации по планировке территории в границах улиц Шестой Радиальной, Ново-Садовой, Советской Армии, Учебного переулка, Гастелло, Финской в Октябрьском районе городского округа Самара в целях формирования и постановки на государственный кадастровый учет земельных участков, фактически занимаемых многоквартирными жилыми домами

На основании ст. 8, 41, 42, 43, 44, 46 Градостроительного кодекса Российской Федерации, ст. 28 Устава городского округа Самара Самарской области, постановления Администрации городского округа Самара от 01.02.2010 № 80 «Об утверждении порядка подготовки и утверждения документации по планировке территории городского округа Самара:

1. Разрешить подготовку документации по планировке территории (проект планировки и проект межевания) в границах улиц Шестой Радиальной, Ново-Садовой, Советской Армии, Учебного переулка, Гастелло, Финской в Октябрьском районе городского округа Самара в целях формирования и постановки на государственный кадастровый учет земельных участков, фактически занимаемых многоквартирными жилыми домами, согласно приложению № 1 к настоящему распоряжению.

2. Подготовку документации по планировке территории (проект планировки и проект межевания) в границах улиц Шестой Радиальной, Ново-Садовой, Советской Армии, Учебного переулка, Гастелло, Финской в Октябрьском районе городского округа Самара в целях формирования и постановки на государственный кадастровый учет земельных участков, фактически занимаемых многоквартирными жилыми домами вести в соответствии с техническим заданием, согласно приложению № 2 к настоящему распоряжению.

3. Установить, что документация по планировке территории (проект планировки и проект межевания) для утверждения должна быть представлена в Департамент строительства и архитектуры городского округа Самара до 29 декабря 2014 года.

4. Управлению градостроительства Департамента строительства и архитектуры городского округа Самара в течение трех дней со дня принятия настоящего распоряжения обеспечить его официальное опубликование и размещение на официальном сайте Администрации городского округа Самара в сети Интернет.

5. Настоящее распоряжение вступает в силу со дня его официального опубликования.

6. Контроль за выполнением настоящего распоряжения возложить на и.о. заместителя руководителя Департамента строительства и архитектуры городского округа Самара С.Н.Шанова.

Руководитель Департамента С.В.Рубаков

СХЕМА
границ территории для подготовки документации по планировке территории в границах улиц Шестой Радиальной, Ново-Садовой, Советской Армии, Учебного переулка, Гастелло, Финской в Октябрьском районе городского округа Самара в целях формирования и постановки на государственный кадастровый учет земельных участков, фактически занимаемых многоквартирными жилыми домами

ПРИЛОЖЕНИЕ № 1
к распоряжению Департамента
строительства и архитектуры
городского округа Самара
_____ № _____

S= 27,0 га

ПРИМЕЧАНИЕ:
1. Графический материал действителен только для подготовки распоряжения на проектирование.

ДЕПАРТАМЕНТ СТРОИТЕЛЬСТВА И АРХИТЕКТУРЫ ГОРОДСКОГО ОКРУГА САМАРА

РАСПОРЯЖЕНИЕ

от 17 июня № РД - 784

О разрешении подготовки документации по планировке территории в границах улиц Шестой Радиальной, Кольцевой, Гастелло, Московского шоссе в Октябрьском районе городского округа Самара в целях формирования и постановки на государственный кадастровый учет земельных участков, фактически занимаемых многоквартирными жилыми домами

На основании ст. 8, 41, 42, 43, 44, 46 Градостроительного кодекса Российской Федерации, ст. 28 Устава городского округа Самара Самарской области, постановления Администрации городского округа Самара от 01.02.2010 № 80 «Об утверждении порядка подготовки и утверждения документации по планировке территории городского округа Самара:

1. Разрешить подготовку документации по планировке территории (проект планировки и проект межевания) в границах улиц Шестой Радиальной, Кольцевой, Гастелло, Московского шоссе в Октябрьском районе городского округа Самара в целях формирования и постановки на государственный кадастровый учет земельных участков, фактически занимаемых многоквартирными жилыми домами, согласно приложению № 1 к настоящему распоряжению.

2. Подготовку документации по планировке территории (проект планировки и проект межевания) в границах улиц Шестой Радиальной, Кольцевой, Гастелло, Московского шоссе в Октябрьском районе городского округа Самара в целях формирования и постановки на государственный кадастровый учет земельных участков, фактически занимаемых многоквартирными жилыми домами вести в соответствии с техническим заданием, согласно приложению № 2 к настоящему распоряжению.

3. Установить, что документация по планировке территории (проект планировки и проект межевания) для утверждения должна быть представлена в Департамент строительства и архитектуры городского округа Самара до 29 декабря 2014 года.

4. Управлению градостроительства Департамента строительства и архитектуры городского округа Самара в течение трех дней со дня принятия настоящего распоряжения обеспечить его официальное опубликование и размещение на официальном сайте Администрации городского округа Самара в сети Интернет.

5. Настоящее распоряжение вступает в силу со дня его официального опубликования.

6. Контроль за выполнением настоящего распоряжения возложить на и.о. заместителя руководителя Департамента строительства и архитектуры городского округа Самара С.Н.Шанова.

Руководитель Департамента С.В.Рубаков

СХЕМА
границ территории для подготовки документации по планировке территории в границах улиц Шестой Радиальной, Кольцевой, Гастелло, Московского шоссе в Октябрьском районе городского округа Самара в целях формирования и постановки на государственный кадастровый учет земельных участков, фактически занимаемых многоквартирными жилыми домами

ПРИЛОЖЕНИЕ № 1
к распоряжению Департамента
строительства и архитектуры
городского округа Самара
_____ № _____

S= 4,9 га

ПРИМЕЧАНИЕ:
1. Графический материал действителен только для подготовки распоряжения на проектирование.

Официальное опубликование

ДЕПАРТАМЕНТ СТРОИТЕЛЬСТВА И АРХИТЕКТУРЫ ГОРОДСКОГО ОКРУГА САМАРА
РАСПОРЯЖЕНИЕ
от 18 июня № РД - 789

О разрешении подготовки документации по планировке территории в границах улиц Часовой, Ново-Садовой, перспективного направления проспекта Ленина в Октябрьском районе городского округа Самара в целях формирования и постановки на государственный кадастровый учет земельных участков, фактически занимаемых многоквартирными жилыми домами

На основании ст. 8, 41, 42, 43, 44, 46 Градостроительного кодекса Российской Федерации, ст. 28 Устава городского округа Самара Самарской области, постановления Администрации городского округа Самара от 01.02.2010 № 80 «Об утверждении порядка подготовки и утверждения документации по планировке территории городского округа Самара:

1. Разрешить подготовку документации по планировке территории (проект планировки и проект межевания) в границах улиц Часовой, Ново-Садовой, перспективного направления проспекта Ленина в Октябрьском районе городского округа Самара в целях формирования и постановки на государственный кадастровый учет земельных участков, фактически занимаемых многоквартирными жилыми домами, согласно приложению № 1 к настоящему распоряжению.

2. Подготовку документации по планировке территории (проект планировки и проект межевания) в границах улиц Часовой, Ново-Садовой, перспективного направления проспекта Ленина в Октябрьском районе городского округа Самара в целях формирования и постановки на государственный кадастровый учет земельных участков, фактически занимаемых многоквартирными жилыми домами вести в соответствии с техническим заданием, согласно приложению № 2 к настоящему распоряжению.

3. Установить, что документация по планировке территории (проект планировки и проект межевания) для утверждения должна быть представлена в Департамент строительства и архитектуры городского округа Самара до 29 декабря 2014 года.

4. Управлению градостроительства Департамента строительства и архитектуры городского округа Самара в течение трех дней со дня принятия настоящего распоряжения обеспечить его официальное опубликование и размещение на официальном сайте Администрации городского округа Самара в сети Интернет.

5. Настоящее распоряжение вступает в силу со дня его официального опубликования.

6. Контроль за выполнением настоящего распоряжения возложить на и.о. заместителя руководителя Департамента строительства и архитектуры городского округа Самара С.Н.Шанова.

Руководитель Департамента С.В.Рубаков

ДЕПАРТАМЕНТ СТРОИТЕЛЬСТВА И АРХИТЕКТУРЫ ГОРОДСКОГО ОКРУГА САМАРА
РАСПОРЯЖЕНИЕ
от 18 июня № РД - 787

О разрешении подготовки документации по планировке территории в границах улиц Луначарского, Автобусного проезда, проспекта Масленникова, улиц Скляренко, Ерошевского, Мичурина в Октябрьском районе городского округа Самара в целях формирования и постановки на государственный кадастровый учет земельных участков, фактически занимаемых многоквартирными жилыми домами

На основании ст. 8, 41, 42, 43, 44, 46 Градостроительного кодекса Российской Федерации, ст. 28 Устава городского округа Самара Самарской области, постановления Администрации городского округа Самара от 01.02.2010 № 80 «Об утверждении порядка подготовки и утверждения документации по планировке территории городского округа Самара:

1. Разрешить подготовку документации по планировке территории (проект планировки и проект межевания) в границах улиц Луначарского, Автобусного проезда, проспекта Масленникова, улиц Скляренко, Ерошевского, Мичурина в Октябрьском районе городского округа Самара в целях формирования и постановки на государственный кадастровый учет земельных участков, фактически занимаемых многоквартирными жилыми домами, согласно приложению № 1 к настоящему распоряжению.

2. Подготовку документации по планировке территории (проект планировки и проект межевания) в границах улиц Луначарского, Автобусного проезда, проспекта Масленникова, улиц Скляренко, Ерошевского, Мичурина в Октябрьском районе городского округа Самара в целях формирования и постановки на государственный кадастровый учет земельных участков, фактически занимаемых многоквартирными жилыми домами вести в соответствии с техническим заданием, согласно приложению № 2 к настоящему распоряжению.

3. Установить, что документация по планировке территории (проект планировки и проект межевания) для утверждения должна быть представлена в Департамент строительства и архитектуры городского округа Самара до 29 декабря 2014 года.

4. Управлению градостроительства Департамента строительства и архитектуры городского округа Самара в течение трех дней со дня принятия настоящего распоряжения обеспечить его официальное опубликование и размещение на официальном сайте Администрации городского округа Самара в сети Интернет.

5. Настоящее распоряжение вступает в силу со дня его официального опубликования.

6. Контроль за выполнением настоящего распоряжения возложить на и.о. заместителя руководителя Департамента строительства и архитектуры городского округа Самара С.Н.Шанова.

Руководитель Департамента С.В.Рубаков

ДЕПАРТАМЕНТ СТРОИТЕЛЬСТВА И АРХИТЕКТУРЫ ГОРОДСКОГО ОКРУГА САМАРА
РАСПОРЯЖЕНИЕ
от 18 июня № РД - 792

О разрешении подготовки документации по планировке территории в границах улиц Луначарского, Мичурина, Ерошевского, Маломосковской в Октябрьском районе городского округа Самара в целях формирования и постановки на государственный кадастровый учет земельных участков, фактически занимаемых многоквартирными жилыми домами

На основании ст. 8, 41, 42, 43, 44, 46 Градостроительного кодекса Российской Федерации, ст. 28 Устава городского округа Самара Самарской области, постановления Администрации городского округа Самара от 01.02.2010 № 80 «Об утверждении порядка подготовки и утверждения документации по планировке территории городского округа Самара:

1. Разрешить подготовку документации по планировке территории (проект планировки и проект межевания) в границах улиц Луначарского, Мичурина, Ерошевского, Маломосковской в Октябрьском районе городского округа Самара в целях формирования и постановки на государственный кадастровый учет земельных участков, фактически занимаемых многоквартирными жилыми домами, согласно приложению № 1 к настоящему распоряжению.

2. Подготовку документации по планировке территории (проект планировки и проект межевания) в границах улиц Луначарского, Мичурина, Ерошевского, Маломосковской в Октябрьском районе городского округа Самара в целях формирования и постановки на государственный кадастровый учет земельных участков, фактически занимаемых многоквартирными жилыми домами вести в соответствии с техническим заданием, согласно приложению № 2 к настоящему распоряжению.

3. Установить, что документация по планировке территории (проект планировки и проект межевания) для утверждения должна быть представлена в Департамент строительства и архитектуры городского округа Самара до 29 декабря 2014 года.

4. Управлению градостроительства Департамента строительства и архитектуры городского округа Самара в течение трех дней со дня принятия настоящего распоряжения обеспечить его официальное опубликование и размещение на официальном сайте Администрации городского округа Самара в сети Интернет.

5. Настоящее распоряжение вступает в силу со дня его официального опубликования.

6. Контроль за выполнением настоящего распоряжения возложить на и.о. заместителя руководителя Департамента строительства и архитектуры городского округа Самара С.Н.Шанова.

Руководитель Департамента С.В.Рубаков

ДЕПАРТАМЕНТ СТРОИТЕЛЬСТВА И АРХИТЕКТУРЫ ГОРОДСКОГО ОКРУГА САМАРА

РАСПОРЯЖЕНИЕ

от 18 июня № РД - 794

О разрешении подготовки документации по планировке территории в границах улиц Ерошевского, Мичурина, Лукачева, Маломосковской в Октябрьском районе городского округа Самара в целях формирования и постановки на государственный кадастровый учет земельных участков, фактически занимаемых многоквартирными жилыми домами

На основании ст. 8, 41, 42, 43, 44, 46 Градостроительного кодекса Российской Федерации, ст. 28 Устава городского округа Самара Самарской области, постановления Администрации городского округа Самара от 01.02.2010 № 80 «Об утверждении порядка подготовки и утверждения документации по планировке территории городского округа Самара:

1. Разрешить подготовку документации по планировке территории (проект планировки и проект межевания) в границах улиц Ерошевского, Мичурина, Лукачева, Маломосковской в Октябрьском районе городского округа Самара в целях формирования и постановки на государственный кадастровый учет земельных участков, фактически занимаемых многоквартирными жилыми домами, согласно приложению № 1 к настоящему распоряжению.

2. Подготовку документации по планировке территории (проект планировки и проект межевания) в границах улиц Ерошевского, Мичурина, Лукачева, Маломосковской в Октябрьском районе городского округа Самара в целях формирования и постановки на государственный кадастровый учет земельных участков, фактически занимаемых многоквартирными жилыми домами вести в соответствии с техническим заданием, согласно приложению № 2 к настоящему распоряжению.

3. Установить, что документация по планировке территории (проект планировки и проект межевания) для утверждения должна быть представлена в Департамент строительства и архитектуры городского округа Самара до 29 декабря 2014 года.

4. Управлению градостроительства Департамента строительства и архитектуры городского округа Самара в течение трех дней со дня принятия настоящего распоряжения обеспечить его официальное опубликование и размещение на официальном сайте Администрации городского округа Самара в сети Интернет.

5. Настоящее распоряжение вступает в силу со дня его официального опубликования.

6. Контроль за выполнением настоящего распоряжения возложить на и.о. заместителя руководителя Департамента строительства и архитектуры городского округа Самара С.Н.Шанова.

Руководитель Департамента С.В.Рубаков

ДЕПАРТАМЕНТ СТРОИТЕЛЬСТВА И АРХИТЕКТУРЫ ГОРОДСКОГО ОКРУГА САМАРА
РАСПОРЯЖЕНИЕ
от 18 июня № РД - 795

О разрешении подготовки документации по планировке территории в границах Московского шоссе, улицы Советской Армии, проспекта Карла Маркса, улицы Гастелло в Октябрьском районе городского округа Самара в целях формирования и постановки на государственный кадастровый учет земельных участков, фактически занимаемых многоквартирными жилыми домами

На основании ст. 8, 41, 42, 43, 44, 46 Градостроительного кодекса Российской Федерации, ст. 28 Устава городского округа Самара Самарской области, постановления Администрации городского округа Самара от 01.02.2010 № 80 «Об утверждении порядка подготовки и утверждения документации по планировке территории городского округа Самара:

1. Разрешить подготовку документации по планировке территории (проект планировки и проект межевания) в границах Московского шоссе, улицы Советской Армии, проспекта Карла Маркса, улицы Гастелло в Октябрьском районе городского округа Самара в целях формирования и постановки на государственный кадастровый учет земельных участков, фактически занимаемых многоквартирными жилыми домами, согласно приложению № 1 к настоящему распоряжению.

2. Подготовку документации по планировке территории (проект планировки и проект межевания) в границах Московского шоссе, улицы Советской Армии, проспекта Карла Маркса, улицы Гастелло в Октябрьском районе городского округа Самара в целях формирования и постановки на государственный кадастровый учет земельных участков, фактически занимаемых многоквартирными жилыми домами вести в соответствии с техническим заданием, согласно приложению № 2 к настоящему распоряжению.

3. Установить, что документация по планировке территории (проект планировки и проект межевания) для утверждения должна быть представлена в Департамент строительства и архитектуры городского округа Самара до 29 декабря 2014 года.

4. Управлению градостроительства Департамента строитель-

Официальное опубликование

ства и архитектуры городского округа Самара в течение трех дней со дня принятия настоящего распоряжения обеспечить его официальное опубликование и размещение на официальном сайте Администрации городского округа Самара в сети Интернет.

5. Настоящее распоряжение вступает в силу со дня его официального опубликования.

6. Контроль за выполнением настоящего распоряжения возложить на и.о. заместителя руководителя Департамента строительства и архитектуры городского округа Самара С.Н.Шанова.

Руководитель Департамента С.В.Рубаков

ДЕПАРТАМЕНТ СТРОИТЕЛЬСТВА И АРХИТЕКТУРЫ ГОРОДСКОГО ОКРУГА САМАРА

РАСПОРЯЖЕНИЕ

от 18 июня № РД - 791

О разрешении подготовки документации по планировке территории в границах улиц Авроры, Антонова-Овсеенко, Ивана Булкина, переулка Лучистого в Советском районе городского округа Самара в целях формирования и постановки на государственный кадастровый учет земельных участков, фактически занимаемых многоквартирными жилыми домами

На основании ст. 8, 41, 42, 43, 44, 46 Градостроительного кодекса Российской Федерации, ст. 28 Устава городского округа Самара Самарской области, постановления Администрации городского округа Самара от 01.02.2010 № 80 «Об утверждении порядка подготовки и утверждения документации по планировке территории городского округа Самара:

1. Разрешить подготовку документации по планировке территории (проект планировки и проект межевания) в границах улиц Авроры, Антонова-Овсеенко, Ивана Булкина, переулка Лучистого в Советском районе городского округа Самара в целях формирования и постановки на государственный кадастровый учет земельных участков, фактически занимаемых многоквартирными жилыми домами, согласно приложению № 1 к настоящему распоряжению.

2. Подготовку документации по планировке территории (проект планировки и проект межевания) в границах улиц Авроры, Антонова-Овсеенко, Ивана Булкина, переулка Лучистого в Советском районе городского округа Самара в целях формирования и постановки на государственный кадастровый учет земельных участков, фактически занимаемых многоквартирными жилыми домами вести в соответствии с техническим заданием, согласно приложению № 2 к настоящему распоряжению.

3. Установить, что документация по планировке территории (проект планировки и проект межевания) для утверждения должна быть представлена в Департамент строительства и архитектуры городского округа Самара до 29 декабря 2014 года.

4. Управлению градостроительства Департамента строительства и архитектуры городского округа Самара в течение трех дней со дня принятия настоящего распоряжения обеспечить его официальное опубликование и размещение на официальном сайте Администрации городского округа Самара в сети Интернет.

5. Настоящее распоряжение вступает в силу со дня его официального опубликования.

6. Контроль за выполнением настоящего распоряжения возложить на и.о. заместителя руководителя Департамента строительства и архитектуры городского округа Самара С.Н.Шанова.

Руководитель Департамента С.В.Рубаков

ДЕПАРТАМЕНТ СТРОИТЕЛЬСТВА И АРХИТЕКТУРЫ ГОРОДСКОГО ОКРУГА САМАРА

РАСПОРЯЖЕНИЕ

от 18 июня № РД - 790

О разрешении подготовки документации по планировке территории в границах улиц Карбышева, Антонова-Овсеенко, Советской Армии, Долотной в Советском районе городского округа Самара в целях формирования и постановки на государственный кадастровый учет земельных участков, фактически занимаемых многоквартирными жилыми домами

На основании ст. 8, 41, 42, 43, 44, 46 Градостроительного кодекса Российской Федерации, ст. 28 Устава городского округа Самара Самарской области, постановления Администрации городского округа Самара от 01.02.2010 № 80 «Об утверждении порядка подготовки и утверждения документации по планировке территории городского округа Самара:

1. Разрешить подготовку документации по планировке территории (проект планировки и проект межевания) в границах улиц Карбышева, Антонова-Овсеенко, Советской Армии, Долотной в Советском районе городского округа Самара в целях формирования и постановки на государственный кадастровый учет земельных участков, фактически занимаемых многоквартирными жилыми домами, согласно приложению № 1 к настоящему распоряжению.

2. Подготовку документации по планировке территории (проект планировки и проект межевания) в границах улиц Карбышева, Антонова-Овсеенко, Советской Армии, Долотной в Советском районе городского округа Самара в целях формирования и постановки на государственный кадастровый учет земельных участков, фактически занимаемых многоквартирными жилыми домами вести в соответствии с техническим заданием, согласно приложению № 2 к настоящему распоряжению.

3. Установить, что документация по планировке территории (проект планировки и проект межевания) для утверждения должна быть представлена в Департамент строительства и архитектуры городского округа Самара до 29 декабря 2014 года.

4. Управлению градостроительства Департамента строительства и архитектуры городского округа Самара в течение трех дней со дня принятия настоящего распоряжения обеспечить его официальное опубликование и размещение на официальном сайте Администрации городского округа Самара в сети Интернет.

5. Настоящее распоряжение вступает в силу со дня его официального опубликования.

6. Контроль за выполнением настоящего распоряжения возложить на и.о. заместителя руководителя Департамента строительства и архитектуры городского округа Самара С.Н.Шанова.

Руководитель Департамента С.В.Рубаков

ДЕПАРТАМЕНТ СТРОИТЕЛЬСТВА И АРХИТЕКТУРЫ ГОРОДСКОГО ОКРУГА САМАРА

РАСПОРЯЖЕНИЕ

от 18 июня № РД - 796

О разрешении подготовки документации по планировке территории в границах улиц Авроры, Артемовской, Ивана Булкина, Сорокина, Карбышева, Гагарина в Советском районе городского округа Самара в целях формирования и постановки на государственный кадастровый учет земельных участков, фактически занимаемых многоквартирными жилыми домами

На основании ст. 8, 41, 42, 43, 44, 46 Градостроительного кодекса Российской Федерации, ст. 28 Устава городского округа Самара Самарской области, постановления Администрации городского округа Самара от 01.02.2010 № 80 «Об утверждении порядка подготовки и утверждения документации по планировке территории городского округа Самара:

1. Разрешить подготовку документации по планировке территории (проект планировки и проект межевания) в границах улиц Авроры, Артемовской, Ивана Булкина, Сорокина, Карбышева, Гагарина в Советском районе городского округа Самара в целях формирования и постановки на государственный кадастровый учет земельных участков, фактически занимаемых многоквартирными жилыми домами, согласно приложению № 1 к настоящему распоряжению.

2. Подготовку документации по планировке территории (проект планировки и проект межевания) в границах улиц Авроры, Артемовской, Ивана Булкина, Сорокина, Карбышева, Гагарина в Советском районе городского округа Самара в целях формирования и постановки на государственный кадастровый учет земельных участков, фактически занимаемых многоквартирными жилыми домами вести в соответствии с техническим заданием, согласно приложению № 2 к настоящему распоряжению.

3. Установить, что документация по планировке территории (проект планировки и проект межевания) для утверждения должна быть представлена в Департамент строительства и архитектуры городского округа Самара до 29 декабря 2014 года.

4. Управлению градостроительства Департамента строительства и архитектуры городского округа Самара в течение трех дней со дня принятия настоящего распоряжения обеспечить его официальное опубликование и размещение на официальном сайте Администрации городского округа Самара в сети Интернет.

5. Настоящее распоряжение вступает в силу со дня его официального опубликования.

6. Контроль за выполнением настоящего распоряжения возложить на и.о. заместителя руководителя Департамента строительства и архитектуры городского округа Самара С.Н.Шанова.

Руководитель Департамента С.В.Рубаков

ДЕПАРТАМЕНТ СТРОИТЕЛЬСТВА И АРХИТЕКТУРЫ ГОРОДСКОГО ОКРУГА САМАРА

РАСПОРЯЖЕНИЕ

от 18 июня № РД - 798

О разрешении подготовки документации по планировке территории в границах улиц Карбышева, Сорокина, Гастелло, Печерской, Советской Армии, Гагарина в Советском районе городского округа Самара в целях формирования и постановки на государственный кадастровый учет земельных участков, фактически занимаемых многоквартирными жилыми домами

На основании ст. 8, 41, 42, 43, 44, 46 Градостроительного кодекса Российской Федерации, ст. 28 Устава городского округа Самара Самарской области, постановления Администрации городского округа Самара от 01.02.2010 № 80 «Об утверждении порядка подготовки и утверждения документации по планировке территории городского округа Самара:

1. Разрешить подготовку документации по планировке территории (проект планировки и проект межевания) в границах улиц Карбышева, Сорокина, Гастелло, Печерской, Советской Армии, Гагарина в Советском районе городского округа Самара в целях формирования и постановки на государственный кадастровый учет земельных участков, фактически занимаемых многоквартирными жилыми домами, согласно приложению № 1 к настоящему распоряжению.

2. Подготовку документации по планировке территории (проект планировки и проект межевания) в границах улиц Карбышева, Сорокина, Гастелло, Печерской, Советской Армии, Гагарина в Советском районе городского округа Самара в целях формирования и постановки на государственный кадастровый учет земельных участков, фактически занимаемых многоквартирными жилыми домами вести в соответствии с техническим заданием, согласно приложению № 2 к настоящему распоряжению.

3. Установить, что документация по планировке территории (проект планировки и проект межевания) для утверждения должна быть представлена в Департамент строительства и архитектуры городского округа Самара до 29 декабря 2014 года.

4. Управлению градостроительства Департамента строительства и архитектуры городского округа Самара в течение трех дней со дня принятия настоящего распоряжения обеспечить его официальное опубликование и размещение на официальном сайте Администрации городского округа Самара в сети Интернет.

5. Настоящее распоряжение вступает в силу со дня его официального опубликования.

6. Контроль за выполнением настоящего распоряжения возложить на и.о. заместителя руководителя Департамента строительства и архитектуры городского округа Самара С.Н.Шанова.

Руководитель Департамента С.В.Рубаков

Официальное опубликование

ДЕПАРТАМЕНТ СТРОИТЕЛЬСТВА И АРХИТЕКТУРЫ ГОРОДСКОГО ОКРУГА САМАРА

РАСПОРЯЖЕНИЕ

от 18 июня № РД - 797

О разрешении подготовки документации по планировке территории в границах улиц Авроры, Гагарина, Энтузиастов, Черновской магистрали в Советском районе городского округа Самара в целях формирования и постановки на государственный кадастровый учет земельных участков, фактически занимаемых многоквартирными жилыми домами

На основании ст. 8, 41, 42, 43, 44, 46 Градостроительного кодекса Российской Федерации, ст. 28 Устава городского округа Самара Самарской области, постановления Администрации городского округа Самара от 01.02.2010 № 80 «Об утверждении порядка подготовки и утверждения документации по планировке территории городского округа Самара:

1. Разрешить подготовку документации по планировке территории (проект планировки и проект межевания) в границах улиц Авроры, Гагарина, Энтузиастов, Черновской магистрали в Советском районе городского округа Самара в целях формирования и постановки на государственный кадастровый учет земельных участков, фактически занимаемых многоквартирными жилыми домами, согласно приложению № 1 к настоящему распоряжению.

2. Подготовку документации по планировке территории (проект планировки и проект межевания) в границах улиц Авроры, Гагарина, Энтузиастов, Черновской магистрали в Советском районе городского округа Самара в целях формирования и постановки на государственный кадастровый учет земельных участков, фактически занимаемых многоквартирными жилыми домами вести в соответствии с техническим заданием, согласно приложению № 2 к настоящему распоряжению.

3. Установить, что документация по планировке территории (проект планировки и проект межевания) для утверждения должна быть представлена в Департамент строительства и архитектуры городского округа Самара до 29 декабря 2014 года.

4. Управлению градостроительства Департамента строительства и архитектуры городского округа Самара в течение трех дней со дня принятия настоящего распоряжения обеспечить его официальное опубликование и размещение на официальном сайте Администрации городского округа Самара в сети Интернет.

5. Настоящее распоряжение вступает в силу со дня его официального опубликования.

6. Контроль за выполнением настоящего распоряжения возложить на и.о. заместителя руководителя Департамента строительства и архитектуры городского округа Самара С.Н.Шанова.

Руководитель Департамента С.В.Рубаков

ДЕПАРТАМЕНТ СТРОИТЕЛЬСТВА И АРХИТЕКТУРЫ ГОРОДСКОГО ОКРУГА САМАРА

РАСПОРЯЖЕНИЕ

от 18 июня № РД - 799

О разрешении подготовки документации по планировке территории в границах Батальонного переулка, улиц Гагарина, Карбышева в Советском районе городского округа Самара в целях формирования и постановки на государственный кадастровый учет земельных участков, фактически занимаемых многоквартирными жилыми домами

На основании ст. 8, 41, 42, 43, 44, 46 Градостроительного кодекса Российской Федерации, ст. 28 Устава городского округа Самара Самарской области, постановления Администрации городского округа Самара от 01.02.2010 № 80 «Об утверждении порядка подготовки и утверждения документации по планировке территории городского округа Самара:

1. Разрешить подготовку документации по планировке территории (проект планировки и проект межевания) территории в границах Батальонного переулка, улиц Гагарина, Карбышева в Советском районе городского округа Самара в целях формирования и постановки на государственный кадастровый учет земельных участков, фактически занимаемых многоквартирными жилыми домами, согласно приложению № 1 к настоящему распоряжению.

2. Подготовку документации по планировке территории (проект планировки и проект межевания) территории в границах Батальонного переулка, улиц Гагарина, Карбышева в Советском районе городского округа Самара в целях формирования и постановки на государственный кадастровый учет земельных участков, фактически занимаемых многоквартирными жилыми домами вести в соответствии с техническим заданием, согласно приложению № 2 к настоящему распоряжению.

3. Установить, что документация по планировке территории (проект планировки и проект межевания) для утверждения должна быть представлена в Департамент строительства и архитектуры городского округа Самара до 29 декабря 2014 года.

4. Управлению градостроительства Департамента строительства и архитектуры городского округа Самара в течение трех дней со дня принятия настоящего распоряжения обеспечить его официальное опубликование и размещение на официальном сайте Администрации городского округа Самара в сети Интернет.

5. Настоящее распоряжение вступает в силу со дня его официального опубликования.

6. Контроль за выполнением настоящего распоряжения возложить на и.о. заместителя руководителя Департамента строительства и архитектуры городского округа Самара С.Н.Шанова.

Руководитель Департамента С.В.Рубаков

ДЕПАРТАМЕНТ СТРОИТЕЛЬСТВА И АРХИТЕКТУРЫ ГОРОДСКОГО ОКРУГА САМАРА

РАСПОРЯЖЕНИЕ

от 18 июня № РД - 803

О разрешении Аракеляну Размику Эдуардовичу подготовки документации по планировке территории в границах улицы Офицерской, Аэропортовского, Зубчаниновского шоссе в Кировском районе городского округа Самара

На основании ст. 8, 41, 42, 43, 44, 46 Градостроительного кодекса Российской Федерации, ст. 28 Устава городского округа Самара Самарской области, постановления Администрации городского округа Самара от 01.02.2010 № 80 «Об утверждении порядка подготовки и утверждения документации по планировке территории городского округа Самара:

1. Разрешить подготовку документации по планировке территории (проект планировки и проект межевания) в границах улицы Офицерской, Аэропортовского, Зубчаниновского шоссе в Кировском районе городского округа Самара, согласно приложению № 1 к настоящему распоряжению.

2. Подготовку документации по планировке территории (проект планировки и проект межевания) в границах улицы Офицерской, Аэропортовского, Зубчаниновского шоссе в Кировском районе городского округа Самара вести в соответствии с техническим заданием, согласно приложению № 2 к настоящему распоряжению.

3. Установить, что документация по планировке территории (проект планировки и проект межевания) для утверждения должна быть представлена в Департамент строительства и архитектуры городского округа Самара в течение 6 (шести) месяцев со дня вступления настоящего распоряжения в силу.

4. Управлению градостроительства Департамента строительства и архитектуры городского округа Самара в течение трех дней со дня принятия настоящего распоряжения обеспечить его официальное опубликование и размещение на официальном сайте Администрации городского округа Самара в сети Интернет.

5. Настоящее распоряжение вступает в силу со дня его официального опубликования.

6. Контроль за выполнением настоящего распоряжения возложить на руководителя Управления градостроительства Департамента строительства и архитектуры городского округа Самара А.А.Темникова.

Руководитель Департамента С.В.Рубаков

ДЕПАРТАМЕНТ СТРОИТЕЛЬСТВА И АРХИТЕКТУРЫ ГОРОДСКОГО ОКРУГА САМАРА

РАСПОРЯЖЕНИЕ

от 18 июня № РД - 805

О разрешении ООО фирме «Трест 12» подготовки документации по планировке территории в границах проспекта Карла Маркса, улиц Георгия Ратнера, Загорской, Советской Армии в Советском районе городского округа Самара

На основании ст. 8, 41, 42, 43, 44, 46 Градостроительного кодекса Российской Федерации, ст. 28 Устава городского округа Самара Самарской области, постановления Администрации городского округа Самара от 01.02.2010 № 80 «Об утверждении порядка подготовки и утверждения документации по планировке территории городского округа Самара:

1. Разрешить подготовку документации по планировке территории (проект планировки и проект межевания) в границах проспекта Карла Маркса, улиц Георгия Ратнера, Загорской, Советской Армии в Советском районе городского округа Самара, согласно приложению № 1 к настоящему распоряжению.

2. Подготовку документации по планировке территории (проект планировки и проект межевания) в границах проспекта Карла Маркса, улиц Георгия Ратнера, Загорской, Советской Армии в Советском районе городского округа Самара вести в соответствии с техническим заданием, согласно приложению № 2 к настоящему распоряжению.

3. Установить, что документация по планировке территории (проект планировки и проект межевания) для утверждения должна быть представлена в Департамент строительства и архитектуры городского округа Самара в течение 6 (шести) месяцев со дня вступления настоящего распоряжения в силу.

4. Управлению градостроительства Департамента строительства и архитектуры городского округа Самара в течение трех дней со дня принятия настоящего распоряжения обеспечить его официальное опубликование и размещение на официальном сайте Администрации городского округа Самара в сети Интернет.

5. Настоящее распоряжение вступает в силу со дня его официального опубликования.

6. Контроль за выполнением настоящего распоряжения возложить на руководителя Управления градостроительства Департамента строительства и архитектуры городского округа Самара А.А.Темникова.

Руководитель Департамента С.В.Рубаков

ДЕПАРТАМЕНТ СТРОИТЕЛЬСТВА И АРХИТЕКТУРЫ ГОРОДСКОГО ОКРУГА САМАРА

Департамент строительства и архитектуры городского округа Самара извещает о возможном или предстоящем предоставлении земельных участков для строительства:

- веранды к ресторану, адрес предполагаемого к строительству объекта: Самарская область, г. Самара, Ленинский район, ул. Галактионовская, д. 132 (заказчик: Иванова Е.В.).

Замечания и предложения заинтересованные организации и частные лица могут направлять в письменном виде в течение 10 дней со дня опубликования настоящего сообщения по адресу: 443100, г. Самара, ул. Куйбышева, 137, Администрация городского округа Самара.

Руководитель Департамента С.В.Рубаков

САМАРСКАЯ ГАЗЕТА

№70а (5334а)

УЧРЕДИТЕЛЬ, ИЗДАТЕЛЬ – Администрация г.о. Самара.
АДРЕС УЧРЕДИТЕЛЯ, ИЗДАТЕЛЯ: 443010, г. Самара, ул. Льва Толстого, 20.

Газета зарегистрирована Поволжским региональным управлением регистрации и контроля за соблюдением законодательства РФ о средствах массовой информации. Регистрационный номер СО481.

МУНИЦИПАЛЬНОЕ ПРЕДПРИЯТИЕ Г.О. САМАРА «САМАРСКАЯ ГАЗЕТА»

ДИРЕКЦИЯ
Директор - Рахимова Е.В.
Зам. директора по рекламе - Колокольцева Е.Н.
Зам. директора по дистрибуции - Шунцева И.В.

РЕДАКЦИЯ
Главный редактор - Лукьянова И.А.
Зам. гл. редактора: Андрианов В.Л., Кондратьев О.Ю., Подлесова И.В.
Ответ. секретарь - Блинков С.А.

АДРЕС РЕДАКЦИИ 443020, г. Самара, ул. Галактионовская, 39.
Телефоны: 979-75-80 (приемная); 979-86-79, 979-75-87 (реклама). E-mail: info@sgpress.ru.

ПОДПИСНЫЕ ИНДЕКСЫ 52403, 52401

ТИРАЖ 15 000. В розницу цена свободная.
За содержание рекламы несет ответственность рекламодатель.
Не заказанные материалы не оплачиваются.
Время подписания в печать: по графику - 19.00, фактическое - 19.00.
Дата выхода в свет 21.06.14 г.
Отпечатано в Самарском филиале ООО «Типографии «КП» 443082, г. Самара, ул. Клиническая, 257. Заказ №2182а.

ЭЛЕКТРОННАЯ ВЕРСИЯ ГАЗЕТЫ

Доступно в App Store