



Сведения о доходах и об имуществе кандидатов в депутаты Совета депутатов
Куйбышевского района городского округа Самара Самарской области первого созыва

№ п/п	Фамилия, имя и отчество кандидата	Доходы за 2014 год	Имущество						Денежные средства, находящиеся на счетах в банках	Акции и иное участие в коммерческих организациях	Иные ценные бумаги	
			Недвижимое имущество									Транспортные средства
			Земельные участки	Жилые дома	Квартиры	Дачи	Гаражи	Иное недвижимое имущество				
1.	Базина Марина Валентиновна	787 113, 75 руб.	-	-	Самарская область, общая площадь 53,00 кв. м (общая долевая собственность, доля 1/2)	-	-	-	Легковой автотранспорт, ТОЙОТА КОРОЛЛА, 2008 года выпуска	4 счёта, 53 769, 66 руб.	-	-
2.	Бешанин Иван Александрович	-	Самарская область, 1992 кв.м	Самарская область, 32,60 кв.м.	-	-	-	-	Легковой автомобиль ФОРД ФОКУС 2007 года выпуска	-	-	-
3.	Ерепов Николай Васильевич	200 117,27 руб.	Самарская область, 1500 кв.м., (доля 100%)	-	Самарская область, 32,20 кв.м. (доля 100%)	-	-	-	1. Легковой автотранспорт, ВА321150, 2006 года выпуска.	-	-	-
4.	Кротков Сергей Борисович	29 028 руб.	-	-	Самарская область, 79,3 кв.м. общая совместная собственность, Самарская область, 53,8, общая долевая 1/2 доли.	-	-	-	Легковой автомобиль Ford Focus 2010 г.	5 счетов, 215, 05 руб.	AAA Авторесурс, общество с ограниченной ответственностью, г. Самара ул. Князя Григория Засекина д. 6, литер 002, офис 50, доля участия 100%	-
5.	Сапуков Ренат Исмагильевич	119 913,98 руб.	-	-	-	-	-	-	-	3 счёта, 56 864, 80 руб.	-	-
6.	Советкин Алексей Сергеевич	5 364 583,2 руб.	-	-	Самарская область, город Самара 84,00 кв.м. (доля в праве 1/4)	-	-	-	Легковой автотранспорт, RENAULT MEGANE II CFE16 115 P3, 2005 года выпуска	4 счета, 137 919, 94 руб.	-	-
7.	Степанов Александр Сергеевич	180 000, 00 руб.	1. Самарская область, 3839,80 кв. м. (доля в праве) 2. Самарская область, 23567,50 кв. м. (доля в праве 173930/2356750) 3. Самарская область, 1200,00 кв.м.	Самарская область, 371,2 кв. м.	Самарская область, 177,4 кв.м. (доля в праве 3/5)	-	-	1.Самарская область, 1260,00 кв.м. 2.Самарская область, 127,6 кв. м. 3. Самарская область, 425,3 кв. м. 4. Самарская область, 395,7 кв. м. 5. Самарская область, 423,4 кв. м. 6. Самарская область, 425,7 кв. м. 7. Самарская область, 133,6 кв. м. 8. Самарская область, 215,9 кв. м.	-	3 счета, 1 528, 46 руб.	-	-
8.	Ульянов Денис Владимирович	1 492 253,13 руб.	-	-	Самарская область, 54,90 кв.м.	-	-	-	Легковой автотранспорт, MITSUBISHI OUTLANDER 2,4, 2008 года выпуска	5 счетов, 648 705, 52 руб.	-	-
9.	Федоров Александр Федорович	1 224 330, 2 руб.	1. Самарская область, 2340,00 кв. м. 2. Самарская область, 29,40 кв. м	Самарская область, 30,30 кв. м	Самарская область, 69,80 кв. м (общая долевая собственность, доля 1/3)	-	Самарская область, 26,50 кв. м	-	1 Легковой автотранспорт, LADA, 219010 LADAGRANTA, 2013 года выпуска. 2. Легковой автотранспорт, LADALARGUSK-SOY5L, 2012 года выпуска	6 счетов, 145 479, 85 руб.	-	-
10.	Янковский Андрей Иванович	351 230, 84 руб.	Самарская область, 1000 кв. м	-	-	-	-	-	1. Легковой автотранспорт, FORD EXPLORER LTD, 2008 года выпуска	2 счета, 384, 45 руб.	-	-
11.	Вдовина Мария Викторовна	282 636, 47 руб.	-	-	-	-	-	-	1. Легковой автотранспорт, ВА3 21099, 2002 года выпуска. 2. Легковой автотранспорт, Ауди А4, 2001 года выпуска.	2 счёта, 111, 08 руб.	-	-
12.	Захаркин Анатолий Александрович	971 439, 05 руб.	-	-	Самарская область, доля в праве 1/4	-	-	-	Водный транспорт, Мотолодка Казанка 2MP (зав. № 3899)	5 счетов, 42 885, 14 руб.	-	-
13.	Игуменов Сергей Сергеевич	-	-	-	Самарская область, 73,9 кв. м	-	-	-	Легковой автомобиль CHEVROLET KL1J CRUZE 2013 года выпуска	1 счет, 10, 00 руб.	ООО «Ромашка», 443068, Самарская область, г. Самара, ул. Ново-Садовая, д.139, помещение Н10, доля участия 100%.	-
14.	Кислая Тамара Алексеевна	161 016, 16 руб.	-	-	1. Самарская область, 56 кв.м. (доля 1/3)	-	-	-	1. Легковой автотранспорт, Opel Astra, 2011 года выпуска	1 счёт, 25 704,00 руб.	-	-
15.	Косинов Алексей Алексеевич	61 590, 00 руб.	-	-	Самарская область, 65,90 кв.м.	-	Самарская область, 16,20 кв.м.	-	Легковой автотранспорт, Фордфокус, 2012 года выпуска	3 счёта, 6 157, 79 руб.	-	-
16.	Крыжановский Виктор Григорьевич	-	-	-	-	-	-	-	-	1 счёт, 17, 69 руб.	-	-
17.	Кукса Ирина Ивановна	1 151 785, 75 руб.	-	-	Самарская область, 61,80 кв.м. (общая долевая собственность, доля в праве 1/3)	-	-	-	-	4 счёта, 128 223, 90 руб.	-	-
18.	Табаков Александр Сергеевич	-	-	-	Самарская область, 68,4 кв.м (общая долевая собственность, доля в праве 1/2).	-	-	-	Легковой - седан автотранспорт, HYUNDAI ACCENT, 2008 год выпуска.	7 счетов, 248 430, 23 руб.	-	-

Официальное опубликование

19.	Янковская Наталья Викторовна	220, 53 руб.	-	-	-	-	-	-	-	3 счёта, 18, 72 руб.	ООО «Блиц», Самарская область, г. Самара, ул. Утевская, д. 46, доля 93%	-
20.	Арсланов Марат Наильевич	1 826 936, 57 руб.	Самарская область, 29,9 кв.м.	-	Самарская область,	-	Самарская область, 27 кв.м.	-	-	1 счёт, 23 308, 15 руб.	-	-
21.	Байло Григорий Владимирович	470 439,85 руб.	-	-	Самарская область, 134,20 кв. м. (доля, 1/2)	-	-	-	-	3 счёта, 170 527, 82 руб.	Общество с ограниченной ответственностью «Самара», г. Самара, ул. Вилоновская д. 1, кв. 121, 100%	-
22.	Брусничкин Александр Алексеевич	94 862, 23 руб.	-	-	1. Самарская область, 45,10 кв.м. (доля в праве 2/3) 2. Самарская область, 30,60 кв. м.	-	-	-	-	5 счетов, 2 815, 97 руб.	-	-
23.	Еременко Федор Федорович	53 100 руб.	1. Самарская область 600 кв.м. 2. Самарская область, 1318 кв.м 3. Самарская область, 1500 кв.м	1. Самарская область, 135 кв.м.	1. Самарская область, 113.70 кв.м. 2. Самарская область, 123.00 кв.м.	-	Самарская область, 18.20 кв.м., доля ¼; Самарская область, 55.40 кв.м.; Самарская область 161.70 кв.м, доля: ½; Самарская область 888.80 кв.м, доля 20/511	легковой автотранспорт NISSAN X-TRAIL, 2013 года выпуска; легковой автотранспорт BA321120, 2003 года выпуска; легковой автотранспорт MITSUBISHIOUTLANDER, 2008 года выпуска; водный транспорт SILVER EAGLE CABIN, 2007 года выпуска.	2 счёта, 2 062, 91 руб.	-	-	
24.	Кугай Ольга Викторовна	504 035, 75 руб.	-	-	Самарская область, 56,40 кв. м (общая совместная собственность)	-	-	-	-	3 счёта, 72 289, 07 руб.	-	-
25.	Павкина Дарья Сергеевна	95 395, 67 руб.	-	-	-	-	-	-	-	3 счёта, 77, 28 руб.	-	-
26.	Придача Роман Игоревич	229 584, 04 руб.	-	-	-	-	-	-	-	1 счёт, 21 526,57 руб.	-	-
27.	Пустовой Александр Владимирович	1 684 190,69 руб.	-	-	Самарская область, общая площадь 36,8 кв. м	-	-	-	Легковой автотранспорт, RENAULTLOGAN (SR), 2008 года выпуска	9 счетов, 82 796, 54 руб.	-	-
28.	Стерляхина Анна Константиновна	223, 43 руб.	-	-	Самарская область, 56,80 кв. м (доля в праве 2/3)	-	-	-	-	2 счёта, 57 691, 83 руб.	-	-
29.	Шалаева Светлана Алексеевна	455 550, 38 руб.	-	-	Самарская область, 55,3 кв. м (доля в праве 1/2)	-	-	-	Легковой автотранспорт, KIA RIO, 2014 года выпуска	2 счёта, 47 777, 09 руб.	-	-
30.	Щербакова Наталья Владимировна	261 516, 57 руб.	Самарская область, 685 кв.м., (доля ½)	-	-	-	-	-	-	2 счёта, 25 979, 37 руб..	-	-
31.	Бодрова Вера Александровна	922 468, 79 руб.	-	-	Самарская область, 52,6 кв.м.	-	-	-	-	6 счетов, 1 225 604, 18 руб.	-	-
32.	Зайцева Елена Сергеевна	262 792, 00 руб.	Самарская область, 18 кв. м	-	Самарская область, 71,3 кв. м (доля в праве 1/3)	-	-	-	Легковой автотранспорт, АУДИ80, 1988 года выпуска 2. Легковой автотранспорт, BA321063, 1988 года выпуска	1 счёт, 4, 43 руб.	-	-
33.	Карпенко Валерий Алексеевич	1 418 341,70 руб.	1. Самарская область, 1500 кв.м.; 2. Самарская область, 1500 кв.м. (доля в праве ½); 3. Самарская область, 20,41 кв.м.	-	-	-	Самарская область, г 17,20 кв.м.	-	Легковой автотранспорт, Тойоталандкрузер 150, 2010 года выпуска	6 счетов, 524 527, 53 руб.	-	-
34.	Кочуева Ирина Николаевна	897 000,00 руб.	Самарская область, 573,00 кв. м	-	Самарская область, 85,4 кв.м.	-	-	-	-	1 счёт, 55,87 руб.	-	-
35.	Лукьянов Антон Юрьевич	84 584, 24 руб.	-	-	-	-	-	-	Легковой автотранспорт, BA3, 21093, 2003 года выпуска	2 счёта, 7 082, 23 руб.	-	-
36.	Свешникова Наталья Владимировна	255 307, 59 руб.	Самарская область, 700 кв.м	-	Самарская область, площадь 45,80	-	-	-	-	6 счетов, 166 114, 21 руб.	-	-
37.	Ткаченко Дмитрий Васильевич	36 120 руб.	-	-	-	-	-	-	Land Rover Discovery III, 2008 г.в	5 счетов, 2 701, 98 руб.	ООО «РА Полицвет» - учредитель, 100 % доли, ООО «Сервис – С», учредитель, 100% доли	-
38.	Филатова Мария Александровна	295 460, 44 руб.	-	-	-	-	-	-	-	5 счетов, 32 327, 52 руб.	-	-
39.	Александров Максим Николаевич	87 729, 38 руб.	-	-	-	-	-	-	-	2 счёта, 3 198, 08	-	-
40.	Бутаев Сергей Иванович	922 791, 34 руб.	-	-	Самарская область, площадь 54,20 кв.м (общая совместная собственность)	-	-	-	Легковой автотранспорт, LADA, 217230 LADA PRIORA, 2011 года выпуска	3 счёта, 32 079, 20 руб.	-	-
41.	Карапец Александр Александрович	316 247, 68 руб.	1. Самарская область, 1000 кв.м.	-	1. Самарская область, 52,1 кв.м. (общая долевая собственность, доля в праве 1/4) 2. Самарская область, общая долевая собственность, доля в праве 1/5	-	-	-	-	2 счёта, 484, 52 руб.	-	-
42.	Кузнецов Максим Валериевич	852 689, 39 руб.	-	-	Самарская область, 50,50 кв.м. (доля в праве ½)	-	-	-	1. Легковой автотранспорт, ХЕНДЭСОНАТА, 2008 года выпуска.	3 счёта, 62 708, 70 руб.	-	-
43.	Лебедев Игорь Николаевич	28 000 руб.	-	-	-	-	-	-	-	1 счёт, 1 003, 47 руб.	-	-
44.	Романов Максим Николаевич	77 312, 42 руб.	-	-	-	-	-	-	Легковой автотранспорт, BA3, 2107, 2011 года выпуска	2 счёта, 10 509, 23 руб.	-	-

Официальное опубликование

45.	Романова Марина Владимировна	1 092 149,03 руб.	-	-	Самарская область 53,40 кв. м	-	-	-	Легковой-комби (хэтчбек), PEUGEOT 208, 2013 год выпуска.	1 счёт, 33 977, 62 руб.	-	-
46.	Симаков Роман Александрович	462 473, 40 руб.	-	-	Самарская область, 54,50 кв.м. (доля 1/3)	-	-	-	1. Легковой автотранспорт, ВАЗ21099, 2002 года выпуска.	1 счёт, руб.	-	-
47.	Трефилова Жанна Геннадьевна	598 823, 06 руб.	Самарская область, 652 кв.м.	-	Самарская область, 59,70 кв.м (общая долевая собственность, доля в праве ½)	-	-	-	Легковой автотранспорт, LADA, 219420 LADA KALINA, 2015 год выпуска	2 счёта, 108 509, 40 руб.	-	-
48.	Андреев Алексей Михайлович	462 473,4 руб.	-	-	Самарская область, 54,50 кв.м. (доля 1/3)	-	-	-	1. Легковой автотранспорт, ВАЗ21099, 2002 года выпуска.	1 счёт, руб.	-	-
49.	Баженова Вера Дмитриевна	173 172, 50 руб.	-	-	Самарская область, 29,2 кв. м	-	-	-	-	4 счёта, 300 329, 76 руб.	-	-
50.	Беляков Сергей Владимирович	434 720, 49 руб.	Самарская область, 600 кв. м.	-	Самарская область 84,20 кв. м. (общая долевая собственность, доля 1/3)	-	-	-	Легковой автомобиль - седан, ФОРДФОКУС, 2012 года выпуска	3 счёта, 6 658, 33 руб.	-	-
51.	Иванченко Александр Владимирович	702 657,49 руб.	-	-	Самарская область, 48,9 кв. м., (доля в праве ½)	-	-	-	Не имею	3 счёта, 445 578, 00 руб.	-	-
52.	Игуменов Егор Сергеевич	-	-	-	Самарская область, 68,9 кв. м	-	-	-	Легковой автомобиль CHEVROLET KL1J CRUZE 2013 года выпуска	1 счёт, 10, 00 руб.	-	-
53.	Искрин Александр Сергеевич	-	Самарская область, 1085,00 кв.м. (общая долевая собственность – доля в праве ¼).	Самарская область, 73,00 кв.м (общая долевая собственность – доля в праве ¼).	-	-	-	-	-	1 счёт, 4,59 руб.	-	-
54.	Кириенко Максим Сергеевич	130 487, 83 руб.	-	-	Самарская область, 47 кв.м. (доля ¼)	-	-	-	Легковой автотранспорт, ВАЗ ЛАДА КАЛИНА, 2007 года выпуска	3 счёта, 7 279, 92 руб.	-	-
55.	Корка Анна Егоровна	432 120, 47 руб.	-	-	Самарская область, 64,7 кв. м (общая долевая собственность, доля в праве ½)	-	-	-	Легковой автотранспорт, ТОЙОТАКОРОНАПРЕМИО, 1984 года выпуска	5 счетов, 57 409, 45 руб.	-	-
56.	Арсланов Наиль Тахавович	3 923 825, 57 руб.	-	Самарская область, 112,6 кв.м.	Самарская область, 92,4 кв.м.	-	-	-	-	8 счетов, 13 158 591, 70 руб.	ОАО «Магистраль», Самарская область, г. Самара, ул. Главная, 23, 100% ЗАО «Магистраль», Самарская область, г. Самара, гл. Главная, 23, 100%	-
57.	Байкин Юрий Алексеевич	1 034 066,14 руб.	-	-	Самарская область, 52,60 кв.м. (общая долевая собственность, доля в праве ½)	-	-	-	1. Легковой автотранспорт, TOYOTACOROLLA, 2008 года выпуска. 2. Легковой автотранспорт, ВАЗ2108, 1987 года выпуска. 3. Прицеп, 829450, 2014 года выпуска.	1 счёт, 54 108, 28 руб.	-	-
58.	Бурзак Николай Павлович	161 587, 00 руб.	Самарская область, 800 кв. м., в собственности	-	Самарская область, (доля в праве 1/3)	-	-	-	Легковой автотранспорт MITSUBISI LANCER Год выпуска-2013	2 счёта, 209, 69 руб.	-	-
59.	Данилова Зоя Александровна	404 229, 50 руб.	Самарская область, 880,00 кв.м., (доля 100%)	-	-	-	-	-	-	1 счёт, 17, 33 руб.	-	-
60.	Дорогойченко Сергей Владимирович	123 600,00 руб.	-	-	1. Самарская область, 72,80 кв.м, (доля в праве 1/3) 2. Самарская область, 66,00 кв.м, (доля в праве 1/2)	1. Самарская область, 600 кв. м. (доля в праве 1/2) 2. Самарская область, 720 кв. м (доля в праве 1/2)	-	-	Легковой автотранспорт-порт ВАЗ 21102, 2001 года выпуска	5 счетов, 1 247, 45 руб.	-	-
61.	Жадяева Елена Александровна	750 230, 76 руб.	-	-	Самарская область, 44,80 кв. м (общая долевая собственность, доля ½)	-	-	-	-	3 счёта, 19 227, 82 руб.	-	-
62.	Климова Тамара Анатольевна	271 988, 58	Самарская область, 796,4 кв. м	-	1. Самарская область, 34,00 кв. м 2. Самарская область, 30,30 кв. м	-	-	-	-	6 счетов, 662 420, 35 руб.	-	-
63.	Кондратьева Ольга Геннадьевна	155 890, 41 руб.	-	-	Самарская область, 44,1 кв.м.	-	-	-	-	2 счёта, 9 400,00 руб.	-	-
64.	Хамзина Альмира Камильевна	448 210, 54 руб.	-	-	Самарская область, 80,3 кв. м (общая долевая собственность, доля в праве ¼)	-	-	-	-	1 счёт, 55, 88 руб.	-	-
65.	Ханин Юрий Геннадьевич	143 690, 27 руб.	-	-	-	-	-	-	1. Легковой автотранспорт, LIFAN215800, 2013 года выпуска	2 счёта, 24 017, 37 руб.	-	-
66.	Антимонов Алексей Андреевич	263 472, 46 руб.	-	-	-	-	-	-	-	2 счёта, 0, 00 руб.	-	-

Официальное опубликование

67.	Востриков Андрей Валентинович	-	-	-	-	-	-	-	1. Легковой автотранспорт, ВАЗ 21230 CHEVROLET NIVA, 2001 г.	1 счёт, 0, 00 руб.	1. ООО «ЛИДЕР», г. Самара, ул. Лысенская, д.32, доля участия 50%. 2. ООО «ЭкономЭнерго рус», г. Самара, ул. Коммунистическая д.22, кв. 34, доля участия 50%.	-
68.	Иванов Александр Николаевич	1 349 099, 31 руб.	1. Самарская область, 4432 кв.м (общая долевая собственность, доля в праве ¼). 2. Самарская область, 798 кв.м.	Самарская область, 54,4 кв.м (общая долевая собственность, доля в праве ¼).	-	-	-	1. Легковой автомобиль, TOYOTA RAV4, 2008 год выпуска. 2. Грузовой – автотранспорт, камаз 55111, 1995 год выпуска. 3. Легковой автомобиль, TOYOTA Camry, 2013 год выпуска.	4 счёта, 820 567, 82 руб.	Общество с ограниченной ответственностью Управляющая Компания «ЕДИНСТВО», г. Самара, ул. Ставропольская, д.3, литер А; доля участия – 100%. 2. Общество с ограниченной ответственностью «ЕДИНСТВО», г. Самара, ул. Ставропольская, д.3, литер А, офис 701; доля участия – 50%.	-	
69.	Инчиков Павел Андреевич	439 491,05 руб.	-	-	Самарская область, 56,50 кв.м. (доля 100%)	-	-	1. Легковой автотранспорт, SEAT IBIZA, 2008 года выпуска. 2. Легковой автотранспорт, subaru impreza, 2012 года выпуска 3. Мотоцикл, Harley Davidson XL883L, 2005 года выпуска	4 счёта, 104 723, 19 руб.	-	-	
70.	Кравцов Павел Федорович	439 491,05 руб.	-	-	Самарская область, 56,50 кв.м.	-	-	1. Легковой автотранспорт, SEAT IBIZA, 2008 года выпуска. 2. Легковой автотранспорт, subaru impreza, 2012 года выпуска 3. Мотоцикл, Harley Davidson XL883L, 2005 года выпуска	4 счёта, 104 723, 19 руб.	-	-	
71.	Кузьминых Виталий Владимирович	106 145, 63 руб.	Самарская область, 3200 кв. м (доля в праве 1/2)	Самарская область, 66,10 кв. м. (общая долевая собственность, доля ½)	Самарская область, площадь 71,70 кв. м. (общая долевая собственность, доля ¼)	-	-	-	1 счёт, 44, 65 руб.	-	-	
72.	Куртова Галина Олеговна	129 528, 39 руб.	-	-	Самарская область, 60 кв.м. (доля ½)	-	-	1. Легковой автотранспорт, ВАЗ LADA PRIORA, 2011 года выпуска 2. Легковой автотранспорт, Ford Focus, 2013 года выпуска	1 счёт, 20 079, 50 руб.	-	-	
73.	Матвеева Татьяна Ивановна	542 418, 65 руб.	-	-	-	-	-	-	2 счёта, 152, 69 руб.	-	-	
74.	Селезнев Александр Генрихович	77 860, 24 руб.	1. Самарская область, 5 кв. м, (пожизненное наследуемое владение) 2. Самарская область, 566 кв. м.	1. Самарская область, 179,5 кв. м,	-	-	-	Легковой автомобиль, МИЦУБИСИ ЛАНСЕР 1.6, 2005 года выпуска	4 счёта, 161 863, 05 руб.	-	-	
75.	Авраменко Александр Валентинович	996 533, 94 руб.	1. Самарская область, 1500 кв.м. 2. Самарская область, 654 кв.м.	-	Самарская обл., 64,1 кв.м.	-	Самарская область, 20,9 кв.м.	Легковой автомобиль Toyota RAV4, 2014 г.в.	4 счёта, 134, 69 руб.	-	-	
76.	Кудряшов Константин Юрьевич	5 101 454, 76 руб.	-	-	Самарская область, 32,30 кв. м	-	-	Легковой автотранспорт, MERCEDES-BENZ GLK 220 CDI 4MATIC, 2014 года выпуска	5 счетов, 15 691 325, 07 руб.	-	-	
77.	Ярчевский Артемий Александрович	1 034 385,26 руб.	-	-	Самарская область, 70 кв.м. (доля, 1/3)	-	-	-	1 счёт, 49 203,45 руб.	-	-	
78.	Иовчева Вера Алексеевна	118 943,18 руб.	-	-	Самарская область, 115,8 кв. м (доля в праве ¼)	-	-	1. Легковой автотранспорт, HYUNDAI SOLARIS, 2012 года выпуска	1 счёт, 39,01 руб.	-	-	
79.	Копылова Юлия Сергеевна	204 673, 41 руб.	Самарская область, 541, 00 кв.м	-	квартира, Самарская область, 53,00 кв. м	-	-	Легковой автотранспорт, KIA AM (Soul), 2011 года выпуска	3 счёта, 3 769, 20 руб.	-	-	
80.	Чистяков Дмитрий Владимирович	729 007, 14 руб.	-	-	1. Самарская область, 61,30 кв.м, (доля ¼)	-	-	1. Легковой автотранспорт, FORD ФОРД «ФОКУС», 2013 г.	2 счёта, 17 512, 02 руб.	-	-	
81.	Шунцев Вячеслав Михайлович	234 780,93 руб.	-	-	Самарская область, 49,6 кв.м.	-	-	-	3 счёта, 104, 36 руб.	-	-	
82.	Зонтова Ольга Николаевна	120 851,36 руб.	Самарская область, 500 кв. м (общая совместная собственность)	-	-	-	-	1. Легковой автотранспорт, MAZDA DEMIO, 1999 года выпуска	3 счёта, 131, 13 руб.	-	-	
83.	Коровяковский Сергей Константинович	3 607 036, 32 руб.	Самарская область, 757 кв.м.	Самарская область, 758,9 кв.м	1. Самарская область, 48,9 кв.м., ½ доли 2. Самарская область, 75,8 кв.м. 3. Республика Черногория 51 кв.м., ½ доли	-	-	1. Легковой Ауди Q5, год выпуска 2012. 2. Легковой Saab 9,5 год выпуска 2000. 3. Гидроцикл Ямаха, год выпуска 2005.	9 счетов, 86, 36 руб.	ООО «Волга монтажпроект-ресурс» г. Самара ул. Заводское шоссе 17 литер «Д» офис 1, 50%	-	
84.	Низамов Руслан Ростомович	224 286, 39 руб.	-	-	-	-	-	-	2 счёта, 106, 42 руб.	-	-	

Официальное опубликование

85.	Тихонов Антон Анатольевич	439 491,05 руб.	-	-	Самарская область, 63,9 кв.м. (доля 1/4)	-	-	-	1. Легковой автотранспорт, TOYOTAKOROLLA, 2013 года выпуска.	1 счёт, 84 369, 44 руб.	-	-
86.	Барсукова Ирина Николаевна	8 235,29 руб.	1.Самарская область, 800 кв. м. 2.Самарская область, 398,20 кв. м. 3.Самарская область, 4 750 кв. м. 4.Самарская область, 5 130 кв. м	Самарская область, 122,8 кв. м	-	-	-	1.Объект индивидуального жилищного строительства Самарская область, 522,7 кв. м. 2.Блок горячих цехов, диспетчерская проходная Самарская область, 532,7 кв. м. 3.Профилакторий (ТО-2) Самарская область, 1 145,7 кв. м.	1.Автобус, ПА3 32054 2008 года выпуска 2.Автобус, ПА3 32054, 2010 года выпуска 3.Автобус, ПА3 32054, 2011 года выпуска 4.Автобус, ПА3 32054, 2011 года выпуска 5.Автобус, ПА3 32054, 2010 года выпуска 6.Автобус, ПА3 32054, 2008 года выпуска 7.Автобус, ПА3 32054-07, 2012 года выпуска 8.Легковой автотранспорт, ВА3-21102, 2001 года выпуска 9.Легковой автотранспорт, TOYOTALANDCRUISER 200, 2011 года выпуска 10.Легковой автотранспорт, BMW 523i, 2011 года выпуска	1 счёт, 110, 25 руб.	-	-
87.	Габринец Юлия Олеговна	857 315, 00 руб.	-	-	Самарская область, 53,3 кв. м.	-	-	-	-	2 счёта, 66, 58 руб.	-	-
88.	Иванов Николай Анатольевич	190 856, 00 руб.	Самарская область, 14, 1200 кв.м.	-	Самарская область, 59,2 кв.м., ¼ доли	Самарская область, 18 кв.м.	-	Легковой Hyundai Accent, 2011 г.в.	-	6 счетов, 1 140 620, 25 руб.	-	-
89.	Солодилов Дмитрий Львович	671 820, 39 руб.	-	-	Самарская область, 61,5 кв.м. (доля ½)	-	-	-	1. Легковой автотранспорт, SKODA FABIA, 2006 года выпуска.	-	-	-
90.	Вайцберг Ольга Анатольевна	-	-	-	-	-	-	-	-	3 счёта, 1 452, 08 руб.	-	-
91.	Купоросов Сергей Александрович	210 256,74 руб.	-	-	-	-	-	-	1. Легковой автотранспорт, CHERY S12, 2013 года выпуска.	3 счёта, 13 988, 46 руб.	-	-
92.	Панченко Николай Александрович	3 740 344, 21 руб.	-	-	Самарская область, 67,1 кв.м (собственность)	-	-	-	-	3 счёта, 81 302, 61 руб.	-	-
93.	Сизякова Инна Алексеевна	-	Самарская область, 817 кв. м (доля в праве ½)	-	Самарская область, 59,2 кв. м (доля в праве ½)	-	-	-	1. Легковой автотранспорт, TOYOTARAV4, 2006 года выпуска	3 счёта, 0, 00 руб.	-	-
94.	Александров Борис Мефодьевич	95 614, 33 руб.	-	-	-	-	-	-	-	3 счёта, 30 650, 41 руб.	-	-
95.	Гайдукова Светлана Николаевна	1 025 660, 22 руб.	Самарская область, 2 300 кв. м	Самарская область, 50, 1 кв. м	Самарская область, 46,7 кв. м	-	-	-	-	3 счёта, 31 235, 26 руб.	-	-
96.	Перепечин Владимир Александрович	675 648, 67 руб.	Самарская область, (доля в праве 169/241)	-	-	-	-	-	1. SKODA YETI, 2012 года выпуска	5 счетов, 10 100, 20 руб.	-	-
97.	Хасанова Зухра Камилевна	13 058, 55 руб.	-	-	-	-	-	-	-	2 счёта, 30 000, 00 руб.	-	-
98.	Аскерова Эмилия Юрьевна	580 397, 23 руб.	-	-	Самарская область, 61 кв.м (общая совместная собственность)	-	-	-	Легковой автотранспорт, HYUNDAI SOLARIS, 2013 года выпуска	2 счёта, 173 270, 75 руб.	-	-
99.	Бондарев Илья Анатольевич	-	-	-	-	-	-	-	-	3 счёта, 11, 04 руб.	ООО «ЭкономЭнергору», Самарская область, г. Самара, ул. Коммунистическая д. 22, кв. 34, доля участия 50%.	-
100.	Буянов Юрий Алексеевич	346 766, 35 руб.	Самарская область, 1281 кв.м.	-	1. Самарская область, 77,1 кв.м. ¼ доли	Самарская область, 19,1 кв. м.	-	-	Легковой автомобиль FORD Форд «Фокус», 2006 г.в.	6 счетов, 590 318, 45 руб.	-	-
101.	Макарова Анастасия Александровна	306 721,98 руб.	1. Самарская область, 293,98 кв.м. (доля 100%) 2. Самарская область, 500, 00 кв.м. (доля 100%)	1. Самарская область, 43,70 кв.м. (доля 100%)	-	-	-	-	1. Легковой автотранспорт, VOLKSWAGEN POLO, 2013 года выпуска.	-	-	-
102.	Гуренков Дмитрий Анатольевич	-	-	-	Самарская область, 42,80 кв. м. (Доля в праве 1/3)	-	-	-	-	1 счёт, 1 550, 30 руб.	-	-
103.	Деев Юрий Николаевич	453 091, 26 руб.	Самарская область, 600 кв.м.	-	Самарская область, 70,80 кв. м (общая долевая собственность, доля ½)	Самарская область, 18 кв. м (пожизненное наследуемое владение)	-	-	-	5 счетов, 703 791, 17 руб.	-	-
104.	Орлова Елена Анатольевна	336 000,00 руб.	-	-	Самарская область, 79,9 кв.м. (доля в праве 1/3).	-	-	-	-	4 счёта, 29 472, 58 руб.	-	-
105.	Радаева Анна Сергеевна	220 297, 41 руб.	-	-	Самарская область, 45,3 кв. м	-	-	-	1. Легковой автотранспорт, PEUGEOT308, 2012 года выпуска	103 974, 36 руб.	-	-
106.	Апаркин Сергей Александрович	1066934,43 руб.	-	-	-	-	-	-	Легковой автотранспорт, VOLKSWAGEN-TOUAREG30TDI, 2006 года выпуска.	3 счета: 219,32 руб.	Общество с ограниченной ответственностью «Мастер», Самарская область, г. Самара, 14-й кв-л, д.3, офис 2; доля в уставном капитале – 51%	-
107.	Галактионов Павел Витальевич	-	-	-	-	-	-	-	-	1 счет: 61850.00 руб.	-	-
108.	Деменко Татьяна Алексеевна	16999,00 руб.	-	-	Самарская область, площадь 43,9 кв. м., (доля в праве 1/3)	-	-	-	-	1 счет: 19 490, 02 руб.	-	-

Официальное опубликование

109.	Ибатуллин Рамиль Рафаилович	129200,68 руб.	-	-	-	-	-	-	Легковой автотранспорт, Toyota Town Ace, 1997 года выпуска	1 счет: 340 руб.	-	-
110.	Неграш Наталья Владимировна	390059,33 руб.	-	-	-	-	-	-	Легковой-комби (хэтчбек), HYN-DAIGETZGLS1.4, 2006 года выпуска	4 счета: 102618,42 руб.	-	-
111.	Екимова Наталья Николаевна	150,720 руб.	-	-	Самарская область, площадь 54,7 кв.м., (доля в праве S)	-	-	-	-	2 счета 12489,40 руб.	-	-
112.	Екушов Никита Викторович	147382,20 руб.	-	-	Самарская область, 70 кв.м. (доля 1/3)	-	-	-	Легковой автотранспорт, Opel Mokka, 2013 года выпуска	1 счет: 0,00 руб.	-	-
113.	Петриков Андрей Геннадьевич	2673284,32 Руб.	Самарская область, 1 043 кв. м (доля в праве S), Самарская область, 19,80 кв. м Самарская область, 1, участок 28 987,00 кв. м Самарская область, массив 1, участок 26 605,00 кв.м.	-	Самарская область 120,8 кв. м. (общая совместная собственность)	Самарская область, 18,90 кв. м	Нежилое здание-баня, Самарская область, 166,2 кв. м (доля в праве S)	-	Легковой автотранспорт, АУДИ А6, 2011 года выпуска; Прицеп к легковым автомобилям МЗСА817708, 2008 года выпуска; Катер, BUSTERMAGNUM, 2006 года выпуска; катер, SEADOO RXP, 2008 года выпуска	4 счета 39618,81 руб.	-	-
114.	Снегирева Людмила Александровна	211405,78 руб.	-	-	Самарская область общая площадь 44,7 кв. м (собственность)	-	-	-	-	3 счета: 44,98 руб	-	-
115.	Урнова Светлана Владимировна	1263118,83 руб.	-	-	квартира, Самарская область, площадь 76,6 кв.м. (собственность)	-	-	-	-	14 счета: 186049,11 руб.	-	-
116.	Жмурова Елена Александровна	392222,80 руб	-	-	-	-	-	-	-	4 счета: 1048,35 руб	-	-
117.	Иванова Надежда Александровна	116000,68 руб.	-	-	1. Самарская область, 44 кв.м., (доля в праве S)	-	-	-	1. Легковой автотранспорт, KIA PICANTO, 2007 года выпуска	3 счета: 6282,64 руб	-	-
118.	Подкорытников Евгений Владиславович	498 891,29 руб.	-	-	Самарская область, 44,50 кв. м (доля в праве S)	-	-	-	Легковой автотранспорт, ВАЗ 11113, 1998 года выпуска Легковой автотранспорт, UAZPATRIOT, 2013 года выпуска	-	-	-
119.	Пономарев Антон Сергеевич	174735,45 руб.	Самарская область, 2002 кв.м.	-	1. Самарская область, 70 кв.м. 2. Самарская область	-	-	-	Легковой автотранспорт, Scoda Octavia, 2011 года выпуска	2 счета: 14240,00 руб.	-	-
120.	Хорошева Елена Николаевна	618129,60 руб.	Самарская область, 720 кв. м (собственность)	г. Самара, площадь 56,6 кв.м (общая долевая собственность, доля в праве 71/114)	-	-	-	-	-	4 счета: 35113,17 руб.	-	-
121.	Богданова Олеся Николаевна	143556,05 руб.	-	-	-	-	-	-	Легковой автотранспорт, ВАЗ 2112, 2006 года выпуска	1 счет: 96949,59 руб.	-	-
122.	Газетова Татьяна Геннадьевна	929217,89 руб.	-	-	Самарская область, 49,1 кв.м. (общая совместная собственность)	-	-	-	Легковой автотранспорт, RENAULTSANDERO, 2011 года выпуска	1 счет: 734,79 руб.	-	-
123.	Герасимов Сергей Викторович	454 900,96 руб.	Самарская область, 697,00 кв. м	-	Самарская область, 34,6 кв. м	-	-	-	Легковой автотранспорт, TOYOTALANDCRUISER 200, 2013 года выпуска	-	-	-
124.	Зелюков Павел Олегович	567592,32 руб	Самарская область, Общая площадь 600 кв. м.	-	1.Самарская область, Общая площадь 69,20 кв.м. (доля в праве 2/3) 2.Самарская область, Общая площадь 50,40 кв. м. (Доля в праве 1/1)	-	-	-	-	2 счета: 22312,65 руб.	-	-
125.	Захарченкова Екатерина Игоревна	216289,70 руб.	-	-	Самарская область, 61,40 кв.м, (доля в праве 1/3)	-	-	-	1. Легковой автотранспорт, CYEVOLET NIVA, 212300, 2008 года выпуска.	3 счета: 11040,04руб.	-	-
126.	Коноплев Алексей Александрович	1803617,83 руб.	-	-	Самарская область, (общая совместная собственность), 94,4 кв.м.	-	-	-	-	3 счета: 171495,49 руб.	Общество с ограниченной ответственностью «Инновационные технологии развития инфраструктуры», Самарская область, доля участия 100%	-
127.	Мамчур Ирина Петровна	175874,17 руб.	Самарская область, 231 кв.м. (доля в праве 1/3)	Самарская область, 45,20 кв.м. (доля в праве 1/3)	-	-	-	-	-	3 счета: 2543,00 руб.	-	-
128.	Силкина Ольга Анатольевна	149316,27 руб.	-	-	-	-	-	-	-	1 счет: 5715,54 руб.	-	-

Официальное опубликование

129.	Тюфтяева Людмила Ивановна	479398,81 руб.	Земельный участок, Самарская область, 709,00 кв.м.	-	-	1. квартира, Самарская область, 59,2 кв.м, (общая долевая собственность, доля в праве 1/3) 2.однокомнатная квартира, Самарская область, общая площадь 30,70 кв.м, (собственность)	-	-	-	Легковой автотранспорт, SKODAYETI, 2015 года выпуска	3 счета: 572614,71 руб.	-	
130.	Кузьмина Мария Борисовна	304617,03 руб.	-	-	-	-	-	-	-	легковой автотранспорт, OPEL CORSA, 2007 года выпуска	1 счет: 217,38 руб.	-	
131.	Голомидова Наталья Сергеевна	143274,99 руб.	-	-	Самарская область, 142,1 кв.м. (3/8)	-	-	-	-	-	1 счет: 11787,39 руб.	-	
132.	Пономаренко Ольга Алексеевна	322607,82 руб.	-	-	-	-	-	-	-	-	2 счета: 147530,92 руб.	-	
133.	Фролова Алена Юрьевна	197848,15 руб.	-	-	Самарская область, площадь 85,9 кв.м. (Общая долевая собственность, доля в праве 1/3)	-	-	-	-	-	2 счета: 116,07 руб.	-	
134.	Горлов Сергей Сергеевич	129743,26 руб.	-	-	Самарская область, 80,4 кв.м.	-	-	-	-	-	1 счет: 2000,60 руб.	-	
135.	Белоусова Светлана Васильевна	242510,83 руб.	-	-	квартира, Самарская область, общая площадь 35,60 кв. м (общая долевая собственность, доля j)	-	-	-	-	-	2 счета: 85,14 руб.	-	
136.	Зубов Федор Алексеевич	372000,55 руб.	-	-	Квартира, Самарская обл., Общая площадь 41,80 кв.м. (доля 1/5)	-	-	-	-	Легковой автомобиль VOLKSWAGEN PASSAT, 2012 года выпуска.	2 счета: 6000 руб.	-	
137.	Васина Анастасия Алексеевна	122860,2 руб.	-	-	1. Самарская область, 37,7 кв.м. 2. Самарская область, 76,5 кв.м. (доля 17/47)	-	-	-	-	1. Легковой автотранспорт, Hyundai i30, 2012 года выпуска	1 счет: 122726,83 руб.	-	
138.	Козлова Оксана Николаевна	118 032,34 руб.	-	-	-	-	-	-	-	-	1 счет: 680,44 руб.	-	
139.	Маштаков Алексей Владимирович	200002,5 руб.	-	-	1. квартира Самарская область, площадь 91,40 кв.м. 2. квартира Самарская область, общая площадь 56,80 кв.м.	-	-	-	1. Нежилое помещение, Самарская обл. площадь 30,8 кв.м. (собственность) 2. Нежилое помещение H406, Самарская область, общая площадь 4,3 кв.м.	1. Легковой автотранспорт, JEEP GRAND CHEROK EEOVERLAND, 2013 год выпуска. 2. Легковой автотранспорт, SUZUKI GRAND VITARA, 2007 год выпуска.	3 счета: 9668,29 руб.	1. Общество с ограниченной ответственностью ТЭК «Норма», Самарская область, г. Самара Заводское шоссе, д.13Б, офис 315; доля участия – 50%. 2. Общество с ограниченной ответственностью «АГРОИМПОРТ», Самарская область, г. Самара Заводское шоссе, д.13Б, офис 313Б; доля участия – 100%. 3. Общество с ограниченной ответственностью «Н.Ком», Самарская область, г. Самара ул. Литвинова, д.302, комната 2; доля участия – 25%.	
140.	Климова Евгения Александровна	302183,21 руб.	-	-	Самарская область, 45,30 кв. м.	-	-	-	-	-	4 счета: 731365,22 руб.	-	
141.	Мизева Тамара Юрьевна	1 129 436,61 руб.	-	-	1. Самарская область, 45,6 кв.м. (доля j) 2. Самарская область, 49 кв.м. (проектная площадь)	-	-	-	-	-	1 счет: 5127,51 руб.	-	
142.	Сараев Александр Иванович	632365,74 руб.	-	-	Самарская область, 68,50 кв. м (общая совместная собственность)	-	-	-	-	Легковой автотранспорт, MITSUBISHI LANCER CEDIA, 2001 года выпуска, Легковой автотранспорт, SKODA OCTAVIA, 2012 года выпуска, Легковой автотранспорт, VOLKSWAGEN POLO, 2010 года выпуска,	5 счетов: 628677,25 руб.	-	
143.	Колендо Елена Анатольевна	467595,55 руб.	-	-	-	-	-	-	-	-	5 счетов: 524,94 руб.	-	
144.	Крылов Юрий Валентинович	1003314,76 руб.	-	-	Самарская область, 64,10 кв. м	-	-	-	-	Легковой автотранспорт, MITSUBISHI ASX 1.8, 2011 года выпуска, Легковой автотранспорт, CHEVROLET AVEO, 2007 года выпуска	2 счета: 74490,09 руб.	-	
145.	Кузнецова Маргарита Владимировна	333282,34 руб.	-	-	Самарская область, 50,50 кв.м. Самарская область, 57,40 кв.м.	-	-	-	-	1. Легковой автотранспорт, Форд «ФОРДС», 2011 года выпуска.	-	-	
146.	Апаркин Сергей Александрович	1 066 934,43 руб.	-	-	-	-	-	-	-	Легковой автотранспорт, VOLKSWAGEN-TOUAREG 30TDI, 2006 года выпуска.	3 счета: 219,32 руб.	Общество с ограниченной ответственностью «Мастер», Самарская область, г. Самара, 14-й кв-л, д.3, офис 2; доля в уставном капитале – 51%	

Официальное опубликование

147.	Александрова Юлия Наильевна	256 358, 27 руб.	1. Самарская область, 1500,00 кв.м., (доля в праве 100%) 2. 1. Самарская область, 606 кв.м., (доля в праве 100%)	-	1. Самарская область, площадь 32 кв.м., 2. Самарская область, площадь 48 кв.м., (доля в праве 1/3)	-	-	-	3 счёта: 137263,19 руб.	-	-
------	-----------------------------	------------------	---------------------------------------------------------------------------------------------------------------------	---	-------------------------------------------------------------------------------------------------------	---	---	---	----------------------------	---	---

Сведения о выявленных фактах недостоверности сведений о кандидатах в депутаты Совета депутатов Куйбышевского района городского округа Самара Самарской области первого созыва

Александров Борис Мефодьевич	Денежные средства, находящиеся на счетах в банках		
	3 счёта, 30 799,00 руб.	Недостоверно	ОАО Сбербанк России ПЦП МСЦ «Ладья»
Александрова Юлия Наильевна	Денежные средства, находящиеся на счетах в банках		
	3 счёта, 137 233,00 руб.	Недостоверно	ОАО Сбербанк России ПЦП МСЦ «Ладья»
Андреев Алексей Михайлович	Денежные средства, находящиеся на счетах в банках		
	1 счёт, руб.	Недостоверно	ОАО Сбербанк России ПЦП МСЦ «Ладья»
Антимонов Алексей Андреевич	Денежные средства, находящиеся на счетах в банках		
	2 счёта, 0,00 руб.	Недостоверно	ОАО Сбербанк России ПЦП МСЦ «Ладья»
Аскерова Эмилия Юрьевна	Доходы		
	580 497,23 руб.	МБОУ ДОД ДМХШ № 2, доход не соответствует – 207199,48 руб.	Межрайонная ИФНС России № 18 по Самарской области
	Денежные средства, находящиеся на счетах в банках		
Базина Марина Валентиновна	Денежные средства, находящиеся на счетах в банках		
	4 счёта, 53 769,66 руб.	Недостоверно	ОАО Сбербанк России ПЦП МСЦ «Ладья»
Байло Григорий Владимирович	Доходы		
	470 439,85 руб.	Не соответствует доход ОАО НБ «Траст» (доход 394162,15 руб.) Доход получен ОАО «Национальный банк» - 78330,10 руб.	Межрайонная ИФНС России № 18 по Самарской области
Бешанин Иван Александрович	Денежные средства, находящиеся на счетах в банках		
	не имеет	Недостоверно	ОАО Сбербанк России ПЦП МСЦ «Ладья»
Бодрова Вера Александровна	Доходы		
	974 468,79 руб.	Сведения представлены не в полном объеме Дополнительно получен доход: 1. ГБУК «Агентство социокультурных технологий» – 2500 руб. 2. Министерство культуры Самарской области - 10000 руб.	Межрайонная ИФНС России № 18 по Самарской области
Буянов Юрий Алексеевич	Доходы		
	346 766,35 руб.	Не указан доход от ЗАО «Газбанк» в сумме 47,95 руб.	Межрайонная ИФНС России № 18 по Самарской области
Гайдукова Светлана Николаевна	Доходы		
	1 025 660,00 руб.	Не указан доход от Департамента соц.защиты населения Администрации г.о. Самара – 28530 руб.	Межрайонная ИФНС России № 18 по Самарской области
Герасимов Сергей Викторович	Доходы		
	1 счёт, 454 900,96 руб.	Сведения представлены не в полном объеме Дополнительно получен доход: Министерство спорта Самарской области – 181250 руб; МБОУ ДОД СДЮСШОР № 11 г. Самара – 508877,05 руб; ФГБУ «Центр спортивной подготовки команд России» - 7200 руб.; ОРОО «Федерация Дзюдо России» - 39100 руб.	Межрайонная ИФНС России № 18 по Самарской области
Екимова Наталья Николаевна	Доходы		
	150,00 руб.	Сведения представлены не в полном объеме Дополнительно получен доход от ТСЖ «Уют-8» - 310281,91 руб.	Межрайонная ИФНС России № 18 по Самарской области
	Денежные средства, находящиеся на счетах в банках		
Екушов Никита Викторович	Денежные средства, находящиеся на счетах в банках		
	2 счёта, 12 489,00 руб.	Недостоверно	ОАО Сбербанк России ПЦП МСЦ «Ладья»
Екушов Никита Викторович	Доходы		
	147 382,00 руб.	Не указан доход от МБОУ СОШ № 145 – 72364,36 руб.	Межрайонная ИФНС России № 18 по Самарской области
Еременко Федор Федорович	Доходы		
	53 100,00 руб.	Не указан доход от ЗАО «Газбанк» – 536,99 руб.	Межрайонная ИФНС России № 18 по Самарской области
Ерепов Николай Васильевич	Денежные средства, находящиеся на счетах в банках		
	Не имею	Недостоверно	ОАО Сбербанк России ПЦП МСЦ «Ладья»
Жадяева Елена Александровна	Доходы		
	750 230,76 руб.	Не указан доход от ПГСГА – 107 руб.	Межрайонная ИФНС России № 18 по Самарской области
Зубов Федор Алексеевич	Доходы		
	360 000,00 руб.	Не указан доход в размере 9127,31 руб. и 408000 руб.	Межрайонная ИФНС России № 18 по Самарской области
Ибатуллин Рамиль Рафаилович	Доходы		
	129 200,00 руб.	Не соответствует: доход – 115181,12 руб.	Межрайонная ИФНС России № 18 по Самарской области
Иванова Надежда Александровна	Денежные средства, находящиеся на счетах в банках		
	3 счёта, 6 282,00 руб.	Недостоверно	ОАО Сбербанк России ПЦП МСЦ «Ладья»
Иванченко Александр Владимирович	Денежные средства, находящиеся на счетах в банках		
	3 счёта, 445 576,00 руб.	Недостоверно	ОАО Сбербанк России ПЦП МСЦ «Ладья»
Изянина Марина Валерьевна	Денежные средства, находящиеся на счетах в банках		
	Не имею	Недостоверно	ОАО Сбербанк России ПЦП МСЦ «Ладья»
Инчиков Павел Андреевич	Денежные средства, находящиеся на счетах в банках		
	4 счёта, 104 723,19 руб.	Недостоверно	ОАО Сбербанк России ПЦП МСЦ «Ладья»
Карпенко Валерий Алексеевич	Доходы		
	1 418 341,70 руб.	не соответствует (доход – 1 422 175,01 руб.)	Межрайонная ИФНС России № 18 по Самарской области
Климова Евгения Александровна	Доходы		
	182,21 руб.	Сведения представлены не в полном объеме, не указан доход от Министерства здравоохранения Пензенской области в размере 50000 руб.	Межрайонная ИФНС России № 18 по Самарской области
	Денежные средства, находящиеся на счетах в банках		
Климова Евгения Александровна	Денежные средства, находящиеся на счетах в банках		
	3 счёта, 271 988,58 руб.	Недостоверно	ОАО Сбербанк России ПЦП МСЦ «Ладья»

Официальное опубликование

		Доходы	
Колендо Елена Анатольевна	467 595,55 руб.	Сведения представлены не в полном объеме Не указан доход от Молодежный центр «Диалог» - 24793,49 руб.	Межрайонная ИФНС России №18 по Самарской области
		Доходы	
Кондратьева Ольга Геннадьевна	155890 руб.	Не указан доход от Думы г.о.Сызрань – 70957,42 руб.	Межрайонная ИФНС России №18 по Самарской области
	2 счёта, 9 400,00 руб.	Денежные средства, находящиеся на счетах в банках Недостовверно	ОАО Сбербанк России ПЦП МСЦ «Ладья»
Коноплев Алексей Александрович	3 счёта, 171 494,00 руб.	Денежные средства, находящиеся на счетах в банках Недостовверно	ОАО Сбербанк России ПЦП МСЦ «Ладья»
		Денежные средства, находящиеся на счетах в банках	
Косинов Алексей Алексеевич	3 счёта, 6 157,79 руб.	Недостовверно	ОАО Сбербанк России ПЦП МСЦ «Ладья»
		Денежные средства, находящиеся на счетах в банках	
Кравцов Павел Федорович	4 счёта, 104 721,00 руб.	Недостовверно	ОАО Сбербанк России ПЦП МСЦ «Ладья»
		Доходы	
Кротков Сергей Борисович	29 028 руб.	Несоответствует доход ООО «ААА Авторесурс» (доход 33360 руб.)	Межрайонная ИФНС России №18 по Самарской области
	5 счетов, 214,00 руб.	Денежные средства, находящиеся на счетах в банках Недостовверно	ОАО Сбербанк России ПЦП МСЦ «Ладья»
		Доходы	
Кугай Ольга Викторовна	504 035,75 руб.	Сведения представлены не в полном объеме Не указан доход от Соцзащита населения г.о.Самара – 33030 руб.	Межрайонная ИФНС России №18 по Самарской области
		Денежные средства, находящиеся на счетах в банках	
Кузнецов Максим Валериевич	3 счёта, 62 707,00 руб.	Недостовверно	ОАО Сбербанк России ПЦП МСЦ «Ладья»
		Денежные средства, находящиеся на счетах в банках	
Кузнецова Маргарита Владимировна	Не имею	Недостовверно	ОАО Сбербанк России ПЦП МСЦ «Ладья»
		Доходы	
Кузьминых Виталий Владимирович	106 145,63 руб.	Сведения представлены не в полном объеме Не указан доход от МБУ «Паритет» - 58672,42 руб.	Межрайонная ИФНС России №18 по Самарской области
		Доходы	
Лукьянов Антон Юрьевич	845 840,00 руб.	Не указан доход от ООО «Завод приборных подшипников» – 13960,85 руб. и ООО «Деловые линии» - 42183,78 руб.	Межрайонная ИФНС России №18 по Самарской области
		Доходы	
Макарова Анастасия Александровна	306 721 руб.	Не указан доход от СамГУ – 5000 руб. и АКБ «Газбанк» - 71,92 руб.	Межрайонная ИФНС России №18 по Самарской области
		Доходы	
Мамчур Ирина Петровна	175 264,17 руб.	Сведения представлены не в полном объеме Не указан доход от МБОУ ООШ № 140 г.о.Самара – 9666 руб.	Межрайонная ИФНС России №18 по Самарской области
		Денежные средства, находящиеся на счетах в банках	
Орлова Елена Анатольевна	4 счёта, 29 472,58 руб.	Недостовверно	ОАО Сбербанк России ПЦП МСЦ «Ладья»
		Доходы	
Подкорытников Евгений Владиславович	498 891,29 руб.	Сведения представлены не в полном объеме Не указан доход от Самарское Управление Министерство образования и науки С/О - 5285 руб.	Межрайонная ИФНС России №18 по Самарской области
	Не имею	Денежные средства, находящиеся на счетах в банках Недостовверно	ОАО Сбербанк России ПЦП МСЦ «Ладья»
Пономаренко Ольга Алексеевна	2 счёта, 147 529 руб.	Денежные средства, находящиеся на счетах в банках Недостовверно	ОАО Сбербанк России ПЦП МСЦ «Ладья»
		Денежные средства, находящиеся на счетах в банках	
Пустовой Александр Владимирович	5 счетов, 684 190,69 руб.	Недостовверно	ОАО Сбербанк России ПЦП МСЦ «Ладья»
		Денежные средства, находящиеся на счетах в банках	
Сапуков Ренат Исмагильевич	3 счёта, 5 686,00 руб.	Недостовверно	ОАО Сбербанк России ПЦП МСЦ «Ладья»
		Доходы	
Симаков Роман Александрович	462 473,00 руб.	Не указан доход от СамГМУ – 51108,70 руб.	Межрайонная ИФНС России №18 по Самарской области
	1 счёт, 70,00 руб.	Денежные средства, находящиеся на счетах в банках Недостовверно	ОАО Сбербанк России ПЦП МСЦ «Ладья»
Солодилов Дмитрий Львович	Не имею	Недостовверно	ОАО Сбербанк России ПЦП МСЦ «Ладья»
		Денежные средства, находящиеся на счетах в банках	
Степанов Александр Сергеевич	3 счёта, 1 527,00 руб.	Недостовверно	ОАО Сбербанк России ПЦП МСЦ «Ладья»
		Денежные средства, находящиеся на счетах в банках	
Тихонов Антон Анатольевич	1 счёт, 84 369,44 руб.	Недостовверно	ОАО Сбербанк России ПЦП МСЦ «Ладья»
		Доходы	
Трефилова Жанна Геннадьевна	598 823,06 руб.	Сведения представлены не в полном объеме Не указан доход от МАО УДО Детей Детский Оздоровительно-образовательный - 21000 руб.	Межрайонная ИФНС России №18 по Самарской области
		Доходы	
Урнова Светлана Владимировна	1 263 118,83 руб.	Сведения представлены не в полном объеме Не указан доход от ООО «БЕРИНГЕР ИНГЕЛЬХАЙМ» - 65980,12 руб.	Межрайонная ИФНС России №18 по Самарской области
		Доходы	
Хамзина Альмира Камильевна	448 210,54 руб.	Не указан доход от Департамент образования администрации г.о.Самара – 161589,93 руб.	Межрайонная ИФНС России №18 по Самарской области
		Доходы	
Чистяков Дмитрий Владимирович	729 006,00 руб.	Несоответствует доход МП г.о.Самара «Спецкомбинат ритуальных услуг» (доход 592267,42 руб.)	Межрайонная ИФНС России №18 по Самарской области
	2 счёта, 17 511,00 руб.	Денежные средства, находящиеся на счетах в банках Недостовверно	ОАО Сбербанк России ПЦП МСЦ «Ладья»
		Денежные средства, находящиеся на счетах в банках	
Чумакова Алина Михайловна	Не имею	Недостовверно	ОАО Сбербанк России ПЦП МСЦ «Ладья»

Официальное опубликование

Сведения о доходах и об имуществе кандидатов в депутаты Совета депутатов Самарского района городского округа Самара Самарской области первого созыва

№ п/п	Фамилия, имя и отчество кандидата	Доходы за 2014 год	Имущество							Денежные средства, находящиеся на счетах в банках	Акции и иное участие в коммерческих организациях	Иные ценные бумаги
			Недвижимое имущество						Транспортные средства			
			Земельные участки	Жилые дома	Квартиры	Дачи	Гаражи	Иное недвижимое имущество				
1.	Мочалов Олег Дмитриевич	2292704,11 руб.	Самарская область, 500,00 кв.м (доля в праве 1/5)	-	Самарская область, 66,40 кв.м. (доля в праве 1/3)	-	-	Самарская область, 39,30 кв.м	-	1 счет, 190414,79 руб.	-	-
2.	Емелин Андрей Владимирович	39 800 руб.	-	-	-	-	-	-	-	4 счёта, 405 639, 97 руб.	-	-
3.	Первова Ксения Александровна	-	-	-	Самарская область, 50,3 кв.м (доля в праве ¼)	-	-	-	-	2 счёта, 40 451,79 руб.	-	-
4.	Семашкин Иван Григорьевич	387 609, 88 руб.	-	-	-	-	-	-	-	1 счёт, 400,00 руб.	-	-
5.	Соловьев Александр Юрьевич	150 312, 16 руб.	-	-	Самарская область, 17,3 кв.м.	-	-	-	-	1 счёт, 15 161, 35 руб.	-	-
6.	Гриб Надежда Михайловна	330 396, 00 руб.	-	-	Самарская область, 49,4 кв.м. (доля в праве 1/3)	-	-	-	Легковой автотранспорт, ЛАДА-111930, 2011 года выпуска	1 счёт, 281,06 руб.	-	-
7.	Любенко Владимир Евгеньевич	-	-	-	Самарская область, 113,4 кв.м. (доля в праве 1/4)	-	-	-	1. Легковой авто-транспорт, Москвич 2140, 1983 года выпуска; 2. Легковой авто-транспорт, Лада 112, 2006 года выпуска.	1 счёт, 504,270 руб.	-	-
8.	Малыгин Никита Евгеньевич	66 648, 00 руб.	-	-	-	-	-	-	Легковой автотранспорт, Шкода Фабия, 2012 года выпуска	1 счёт, 359,00 руб.	-	-
9.	Минкин Григорий Вениаминович	478 043, 59 руб.	-	-	1. Самарская область, 79,6 кв.м., (доля в праве 1/3) 2. Чешская Республика г. Прага, 32 кв.м	-	-	-	-	2 счёта, 53,57 руб.	-	-
10.	Храмов Игорь Николаевич	190 544, 12 руб.	-	-	1. Самарская область, 46,1 кв.м. 2. Самарская область, 63,7 кв. м. (доля в праве 1/3) 3. Самарская область, 67,1 кв.м.	-	-	-	Легковой автотранспорт, СУБАРУ FORESTER, 2008 года выпуска	4 счёта, 5 433, 88 руб.	-	-
11.	Шишкин Виталий Александрович	270 141, 83 руб.	Самарская область, 600 кв.м.	-	-	-	-	-	-	5 счетов, 1 118, 17 руб.	-	-
12.	Воронков Анатолий Сергеевич	156 237,00 руб.	-	-	-	-	-	-	-	1 счёт, 1108,08 руб.	-	-
13.	Загузина Ирина Георгиевна	429 222,71 руб.	-	-	-	-	-	-	-	1 счёт, 15721,97 руб.	-	-
14.	Медведев Кирилл Алексеевич	300 583, 41 руб.	-	-	Самарская область, 70,3 кв. м.	-	-	-	Легковой автотранспорт, АУДИ А6, 2007 года выпуска	1 счёт, 14 411,95 руб.	-	-
15.	Никологорский Сергей Петрович	447 440, 40 руб.	-	-	1.Самарская область, 45,2 кв.м. 2. Самарская область, 48,6 кв.м.	-	-	-	-	2 счёта, 238 369, 54 руб.	-	-
16.	Рубин Антон Борисович	1 259 562, 41 руб.	-	-	Самарская область, 50,5 кв.м. (доля, 18/31)	-	-	-	Легковой автомобиль, Hyundai Tucson, 2006 год выпуска	6 счетов, 36 959, 28 руб.	ИП Рубин А.Б., г. Самара, ул. Самарская, 249-2а 100%	-
17.	Бабичева Анастасия Викторовна	209 578, 93 руб.	-	-	-	-	-	-	-	4 счёта, 5851, 88 руб.	-	-
18.	Лесников Виктор Николаевич	290 792, 69 руб.	Самарская область, 1250 кв.м.	-	Самарская область, 20,3 кв.м.	-	-	-	-	1 счёт, остаток 10,00 руб.	-	-
19.	Малахова Анна Юрьевна	-	-	-	-	-	-	-	-	1 счёт, 3100,29 руб.	-	-
20.	Медведев Александр Викторович	596 158, 51 руб.	Самарская область, 799 кв.м	-	Самарская область, 58, 3 кв.м	-	-	-	Легковой автотранспорт, UAZ PATRIOT, 2012 года выпуска	1 счетов, 13 223, 67 руб.	-	-
21.	Файзуллин Тимур Наилевич	445 944, 53 руб.	-	-	-	-	-	-	-	3 счета, 26 183, 45 руб.	-	-
22.	Байло Григорий Владимирович	470 439, 85 руб.	-	-	Самарская область, 134,20 кв.м. (доля, 1/2)	-	-	-	-	3 счёта, 169 679, 75 руб.	ООО «Самара», г. Самара, ул. Вилюновская д. 1, кв. 121, 100%	-
23.	Корнилов Владимир Иванович	98 570, 88 руб.	-	-	-	-	-	Здание, Самарская область, 224,2 кв.м. (доля в праве 6/48)	-	-	-	-
24.	Мячин Владимир Алексеевич	95 683, 00 руб.	-	-	Самарская область, 54,8 кв. м; общая долевая собственность, доля в праве 1/5	-	-	-	-	5 счетов, 463 989, 62 руб.	-	-
25.	Новоселов Антон Андреевич	162 197, 27 руб.	-	-	-	-	-	-	Легковой автотранспорт, АСАМ, 1991 года выпуска	3 счёта, 6676,65 руб.	-	-
26.	Токмань Ираида Федоровна	1 043 991, 02 руб.	-	-	-	-	-	-	Легковой автотранспорт, ВАЗ 21063, 1990 года выпуска	4 счёта, 19 944, 30 руб.	-	-
27.	Войнова Людмила Викторовна	2 232 000 руб.	-	-	-	-	-	-	-	2 счёта, 98, 29 руб.	-	-
28.	Герасимова Екатерина Владимировна	558 186, 69 руб.	-	-	-	-	-	-	Легковой автотранспорт, LADA 213100, 2012 года выпуска	-	ООО «СКАЙЛАБ», Самарская область, г.Самара, ул.Санфиоровой, д.95, офис 34, доля в уставном капитале 1% (один процент)	-
29.	Горайнов Антон Дмитриевич	316 474,83 руб.	-	-	Самарская область, 70,60 кв.м. ¼ доля	-	-	-	-	-	ООО «ЭйДжи Инжиниринг» г.Самара, ул. Пушкина, д. 229, доля участия 100%	-
30.	Дорощенко Илья Евгеньевич	144 000,00 руб.	-	-	-	-	-	-	-	1 счёт, 8284,35 руб.	-	-
31.	Мальцева Елена Викторовна	489 850, 11 руб.	-	-	Самарская область, 41,4 кв.м (доля в праве 2/5)	-	-	-	-	2 счёта, 13 293, 66 руб.	-	-
32.	Моисеева Надия Рахмуловна	77 639, 71 руб.	-	-	Самарская область, 74,4 кв. м (доля в праве ½)	-	-	-	-	4 счёта, 172 817, 96 руб.	-	-

Официальное опубликование

33.	Голованов Сергей Юрьевич	289 901,54 руб.	-	-	Самарская область, 122,1 кв. м (доля в праве 1/3)	-	-	-	-	1 счёт, 386 670,86 руб.	-	-
34.	Давыдова Валентина Владимировна	21 600 руб.	-	-	Оренбургская область, 41,1 кв.м.	-	-	-	-	1 счёт, 3980,78 руб.	-	-
35.	Ермоленко Дмитрий Игоревич	196 000,00 руб.	-	-	Самарская область	-	-	-	-	1 счёт, 0,00 руб.	-	-
36.	Санникова Татьяна Александровна	1 052 818,15 руб.	-	-	Самарская область, 48,6 кв. м	-	-	-	-	4 счёта, 43 764,91 руб.	-	-
37.	Трифоновна Надежда Константиновна	167 882,37 руб.	-	-	Самарская область, 54,4 кв.м. (доля в праве 1/3)	-	-	-	-	3 счёта, 369 268,98 руб.	-	-
38.	Едунов Дмитрий Геннадьевич	-	-	-	Самарская область, 96,1 кв. м.	-	-	-	Легковой автотранспорт, ВАЗ 21120, 2000 года выпуска	1 счёт, 2 071,39 руб.	-	-
39.	Зубкова Юлия Юрьевна	336 062,63 руб.	-	-	Самарская область, 43,90 кв.м. (доля в праве 3/8)	-	-	-	-	5 счетов, 92,62 руб.	-	-
40.	Кольчугина Анна Александровна	460 451,61 руб.	-	-	Самарская область, 77,5 кв.м. (1/2 доля)	-	-	-	Легковой автотранспорт, FORD FOCUS, 2008 года выпуска	6 счетов, 87 987,29 руб.	-	-
41.	Крутогузов Алексей Геннадьевич	-	-	-	-	-	-	-	-	1 счёт, 75,72 руб.	-	-
42.	Яковлев Дмитрий Геннадьевич	71 550 руб.	-	-	-	-	-	-	Легковой автотранспорт, Лада Приора, 2008 года выпуска	-	-	-
43.	Власова Алена Сергеевна	362 869,67 руб.	Самарская область, 3721553 кв.м. (доля в праве 1/126)	-	Самарская область, 33,6 кв.м. (доля в праве 1/2)	-	-	-	-	4 счёта, 296,36 руб.	-	-
44.	Ермоленко Игорь Юрьевич	881 907,48 руб.	-	-	1.Самарская область, 39,50 кв.м. 2. Самарская область, 42,4 кв.м, общая долевая собственность, доля в праве 1/2	-	-	-	-	3 счёта, 159 227,63 руб.	1. ООО «Аналитический центр «Эксперт», Самарская область, г.Самара, ул.Чернореченская, д.61, кв.56, доля участия 25% 2. ООО «Содружество», Самарская область, г. Самара, ул. Ленинская, д. 302 кв.96, доля участия 30%	-
45.	Зимин Николай Анатольевич	1 257 010,00 руб.	1.Самарская область, 1 002 кв. м	-	-	-	-	Нежилое помещение, Самарская область, 381,5 кв.м. (доля в праве 1/19)	-	1 счёт, 0,00 руб.	ООО «САМАРСКОЕ МОНТАЖНО-СПЕЦИАЛИЗИРОВАННОЕ УПРАВЛЕНИЕ» ЭНЕРГОТЕХМОНТАЖ», Самарская область, город Самара, ул. Проезд Южный, д. 106, доля участия 100%	-
46.	Степанов Антон Сергеевич	2 140 080,00 руб.	1. Самарская область, 901 кв.м. 2. Самарская область, 703 кв.м. 3. Самарская область, 900 кв.м. 4. Самарская область, 23567,5 кв.м (доля в праве 533433/2356750) 5. Самарская область, 3839,8 кв.м (доля в праве 29600/383980)	-	1. Самарская область, 85,1 кв.м. (доля в праве 1/2) 2. Самарская область, 177,4 кв.м. (доля в праве 2/5) 3. Самарская область, 121 кв.м.	-	-	1. Нежилое помещение, Самарская область, 1918,1 кв.м. (доля в праве 1/2) 2. Нежилое помещение, Самарская область, 5773,6 кв.м. 3. Нежилое помещение. Самарская область, 110,8 кв.м. (общая совместная собственность с супругой Степановой Н.А.)	-	5 счетов, 1645,78 руб.	ООО «ЭКОЛОС-ПРОЕКТ-СТРОЙ», Самарская область, г. Самара, ул. Набережная реки Самара, д. 1, комн. 126, доля участия 40000/100000	-
47.	Четверикова Ирина Дмитриевна	147 964,25 руб.	-	-	1. Нижегородская область, 32,90 кв.м.	-	-	-	Легковой автотранспорт, ВАЗ 21063, 1991 года выпуска	5 счетов, 425 396,99 руб.	-	-
48.	Ланцова Оксана Владимировна	30 000,00 руб.	1.Самарская область, 759,20 кв.м. 2. Самарская область, 44,00 кв.м. 3. Самарская область, 44,00 кв.м.	Самарская область, 27,1 кв. м.	1. Самарская область, 55,30 кв. м (доля в праве 5). 2. Самарская область, 71,90 кв. м (доля в праве 100%).	-	1. Самарская область, 36,1 кв. м. 2. Самарская область, 37,00 кв. м	-	1. Легковой автотранспорт, HYUNDAI GETZ GLS 1.6, 2006 года выпуска.	5 счетов, 787 412,09 руб.	1. ОАО «Территориальная генерирующая компания №14», г. Чита, ул. Профсоюзная, д. 23; 171931 акций, номинальная стоимость за 1 штуку – 0,001 руб. 2. ОАО «Территориальная генерирующая компания №1», г. Санкт-Петербург, ул. Бронева, дом 6, литера Б; 7443997 акций, номинальная стоимость за 1 штуку – 0,01 руб. 3. ОАО «Территориальная генерирующая компания №1», г. Ярославль, пр. Октября, дом 42; 229797 акций, номинальная стоимость за 1 штуку – 0,01 руб. 4. ОАО «ФОРТУМ», г. Челябинск, Бродокалмский тракт, дом 6; 1413 акций, номинальная стоимость за 1 штуку – 0,01 руб. 5. ОАО энергетики и электрификации «Самараэнерго», г. Самара, проезд имени Георгия Митирева, дом 9; 29 092 акций, номинальная стоимость за 1 штуку – 0,25 руб. 6. ОАО «Вторая генерирующая компания оптового рынка электроэнергии», Ставропольский край, Изобильненский район, п. Солнечнодольск, ул. Парковая, д. 31 «а»; 191103 акций, номинальная стоимость за 1 штуку – 0,3627 руб.	-

Официальное опубликование

49.	Мартынова Ирина Евгеньевна	620 925,88 руб.	-	-	Самарская область, 92,00 кв.м. (1/2 доля) Самарская область, 35,70 кв.м. (1/2 доля) Самарская область, 71,30 кв.м.	-	-	-	Легковой автотранспорт HUNDAYSOLARIS, 2013 года выпуска	1 счёт, 8281,20 руб.	-	-
50.	Мотынга Иван Анатольевич	5 600,00 руб.	-	-	-	-	-	-	Гидроцикл SeaDooRXTIS 260, 2010 года выпуска	-	1.ООО «ПАРТНЁР», Самарская область г. Самара, ул. Клиническая д.218, литера А, А1, А2, помещения 24, 36, 38, доля участия 50%. 2. ООО «Строительная Самарская Объединенная Корпорация», Самарская область, г. Самара, ул. Красноармейская, д. 1, ком.31, доля участия 50%.	-
51.	Спицин Владислав Александрович	84 117,96 руб.	-	1. Самарская область, 122,2 кв.м. 2.Самарская область, 135,3 кв.м	1. Самарская область, 44,1 кв.м. 2. Самарская область, 29,2 кв.м. 3. Самарская область, 30,8 кв.м.	-	-	-	Легковой автотранспорт, LEXUSRX300, 1999 года выпуска	5 счетов, 8 982, 78 руб.	-	-
52.	Ярчевский Артемий Александрович	1 034 385, 26 руб.	-	-	Самарская область, 70 кв.м. (доля 1/3)	-	-	-	-	1 счёт, 49 203,45 руб.	-	-
53.	Байло Ольга Владимировна	-	-	-	-	-	-	-	-	-	-	-
54.	Коган Леонид Абрамович	132 811,08 руб.	-	-	1. Самарская область, 19,1 кв.м 2. Самарская область, 4212 кв.м.	-	-	-	-	2 счёта, 110 027,47 руб.	-	-
55.	Корнилова Маргарита Борисовна	84 336,45 руб.	-	-	1. Самарская область, 45,1 кв.м. общая долевая собственность, доля 1/2 2. Самарская область, 46,90 кв.м. (общая совместная собственность на 1/2 долю в общей долевой собственности)	-	-	-	Легковой автотранспорт, Cherry T11 TIGGO, 2008 года выпуска	3 счёта, 23 207, 53 руб.	-	-
56.	Лазарев Аркадий Игоревич	171 219, 70 руб.	-	-	-	-	-	-	1. Легковой автотранспорт Форд Фокус, 2012 года выпуска; Легковой автотранспорт Ауди А7, 2013 года выпуска	5 счетов, 239, 10 руб.	ООО «БСТ», Самарская область, г.Безенчук, ул. Центральная, 103, оф. 59, доля участия 99%.	-
57.	Осипов Сергей Владиславович	514 931,76 руб.	Самарская область, 838,90 кв.м	-	1. Самарская область, 37,70 кв.м, 2. Самарская область, 50,80 кв.м,	-	1. Самарская область, 49,8 кв.м	1. Легковой автотранспорт, TOYOTA IST, 2004 год 2. Легковой автотранспорт, TOYOTA VITZ, 2002 год	4 счёта, 139 485, 93 руб.	-	-	
58.	Пункт Антон Андреевич	-	-	-	-	-	-	-	-	-	-	-
59.	Басыров Марат Наелевич	43 050 руб.	-	-	Ульяновская область, 62 кв.м., доля 1/4	-	-	-	Легковой транспорт, KIA, SORENTO, 2006 г.	1 счёт, 100 000 руб.	ООО «АЛИМА СК», Самарская область, г.Самара, ул. Мирная дом 162, офис 335, доля участия 50%	-
60.	Глубников Владимир Юрьевич	-	-	-	-	-	-	-	-	1 счёт, 0,07 руб.	ООО «Граф», Самарская область, г.Тольятти, ул. Дзержинского, д.35 офис 263, доля участия 100%	-
61.	Карева Людмила Александровна	902 654,27 руб.	-	-	Самарская область, 70,5 кв.м.	-	-	-	-	5 счетов, 226 884, 30 руб.	-	-
62.	Попова Александра Павловна	-	-	-	-	-	-	-	-	-	-	-
63.	Рягузова Ирина Игнатьевна	277 015,38 руб.	-	-	Самарская область, доля в праве 1/2	-	-	-	-	2 счёта, 63 775, 82 руб.	-	-
64.	Тихомирова Евгения Ивановна	36 561,48 руб.	-	-	Самарская область, 62,9 кв.м.	-	-	-	-	2 счёта, 789,49 руб.	-	-
65.	Землянская Надежда Пантелеевна	572 929,52 руб.	-	-	Самарская область, 58,00 кв.м. Самарская область, 44,70 кв.м, 1/2 доля	-	-	-	-	1 счёт, 261 934, 44 руб.	-	-
66.	Соколов Андрей Андреевич	22 574,00 руб.	-	-	Самарская область, 41,9 кв.м., доля в праве 1/2	-	-	-	Катер BAULINER 192 CLASSIC, 1992 года выпуска.	7 счетов, 2 218, 98 руб.	-	-
67.	Тихомиров Сергей Сергеевич	73 447,51 руб.	-	-	-	-	-	-	Легковой автотранспорт, RENAULTSR, 2009 года выпуска	3 счёта, 297,94 руб.	-	-
68.	Ярчевская Марина Александровна	943 711,84 руб.	Самарская область, 811 кв.м	-	Самарская область, 72,5 кв.м., доля 2/3	-	-	-	-	3 счёта, 289 617, 57 руб.	-	-

Официальное опубликование

**ДЕПАРТАМЕНТ СТРОИТЕЛЬСТВА И АРХИТЕКТУРЫ
ГОРОДСКОГО ОКРУГА САМАРА**

РАСПОРЯЖЕНИЕ

10.09.2015 №РД-926

О разрешении Федячкину Андрею Юрьевичу подготовки документации по планировке территории в городском округе Самара в целях размещения линейного объекта дорожного хозяйства улицы Алма-Атинской в границах улицы Ставропольской и улицы Енисейской в Кировском районе городского округа Самара

На основании ст. 8, 41, 42, 43, 45, 46 Градостроительного кодекса Российской Федерации, ст. 28 Устава городского округа Самара Самарской области, постановления Администрации городского округа Самара от 01.02.2010 № 80 «Об утверждении порядка подготовки и утверждения документации по планировке территории городского округа Самара»:

1. Разрешить Федячкину Андрею Юрьевичу подготовку документации по планировке территории (проект планировки и проект межевания) в городском округе Самара в целях размещения линейного объекта дорожного хозяйства улицы Алма-Атинской по адресу: город Самара, Кировский район, улица Алма-Атинская в границах улицы Ставропольской и улицы Енисейской, согласно приложению № 1 к настоящему распоряжению.

2. Подготовку документации по планировке территории (проект планировки и проект межевания) в городском округе Самара в целях размещения линейного объекта дорожного хозяйства улицы Алма-Атинской по адресу: город Самара, Кировский район, улица Алма-Атинская в границах улицы Ставропольской и улицы Енисейской, вести в соответствии с техническим заданием, согласно приложению № 2 к настоящему распоряжению.

3. Установить, что документация по планировке территории в городском округе Самара (проект планировки и проект межевания) для утверждения должна быть представлена в Департамент строительства и архитектуры городского округа Самара в течение 6 (шести) месяцев со дня вступления настоящего распоряжения в силу.

4. Управлению инженерной инфраструктуры Департамента строительства и архитектуры городского округа Самара в течение трех дней со дня принятия настоящего распоряжения обеспечить его официальное опубликование и размещение на официальном сайте Администрации городского округа Самара в сети Интернет.

5. Настоящее распоряжение вступает в силу со дня его официального опубликования.

6. Контроль за выполнением настоящего распоряжения возложить на руководителя Управления инженерной инфраструктуры Департамента строительства и архитектуры городского округа Самара Р.М.Шувалова.

**Руководитель Департамента
С.В.Рубаков**

ПРИЛОЖЕНИЕ №1
к распоряжению Департамента
строительства и архитектуры
городского округа Самара
10.09.2015 №РД-926

СХЕМА

границ территории для подготовки документации по планировке территории в городском округе Самара в целях размещения линейного объекта дорожного хозяйства улицы Алма-Атинской в границах улицы Ставропольской и улицы Енисейской в Кировском районе городского округа Самара



ПРИМЕЧАНИЕ: Графический материал действителен только для подготовки распоряжения на проектирование

ПРИЛОЖЕНИЕ №2
к распоряжению Департамента
строительства и архитектуры
городского округа Самара
10.09.2015 №РД-926

ТЕХНИЧЕСКОЕ ЗАДАНИЕ

на подготовку документации по планировке территории в городском округе Самара в целях размещения линейного объекта дорожного хозяйства улицы Алма-Атинской в границах улицы Ставропольской и улицы Енисейской в Кировском районе городского округа Самара

№ раздела	Перечень основных данных и требований	Содержание данных и требований
1	Основание для проектирования	Обращение Федячкина Андрея Юрьевича, распоряжение Департамента строительства и архитектуры городского округа Самара «О разрешении Федячкину Андрею Юрьевичу подготовки документации по планировке территории в городском округе Самара в целях размещения линейного объекта дорожного хозяйства улицы Алма-Атинской в границах улицы Ставропольской и улицы Енисейской в Кировском районе городского округа Самара» от 10.09.2015 №РД-926 (далее - распоряжение Департамента).

№ раздела	Перечень основных данных и требований	Содержание данных и требований
2	Цель подготовки документации по планировке территории	Обеспечение устойчивого развития территорий, выделения элементов планировочной структуры (кварталов, микрорайонов, иных элементов), установления границ земельных участков, на которых расположены объекты капитального строительства, границ земельных участков, предназначенных для строительства и размещения линейных объектов.
3	Границы разработки документации по планировке территории	Кировский район городского округа Самара, улица Алма-Атинская в границах в границах улицы Ставропольской и улицы Енисейской; Площадь 2,7 Га. Схема границ территории для разработки документации по планировке территории (проекта планировки и проекта межевания) утверждена распоряжением Департамента.
4	Нормативные документы и требования нормативного и регулятивного характера к разрабатываемой документации по планировке территории	Разработку документации по планировке территории осуществлять в строгом соответствии с: - Градостроительным кодексом РФ, Земельным кодексом РФ, Водным кодексом РФ, Лесным кодексом РФ, иными нормативными правовыми актами РФ, Самарской области, городского округа Самара; - Инструкцией о порядке проектирования и установления красных линий в городах и других поселениях Российской Федерации (РДС 30-201-98), принятой постановлением Госстроя России от 06.04.1998 № 18-30; - Постановлением Госстроя РФ от 29.10.2002 № 150 «Об утверждении Инструкции о порядке разработки, согласования, экспертизы и утверждения градостроительной документации»; - Генеральным планом городского округа Самара; - Правилами застройки и землепользования в городе Самаре; - иными нормативными территориальными актами: целевыми программами, утвержденными проектами градостроительного развития территории и др.; - иными нормативными правилами проектирования: Региональными нормативами градостроительного проектирования Самарской области, сводами правил, СНиПами, СанПиНами и др. При проектировании: - нормативные показатели плотности застройки рассчитывать по приложению Г СП 42.13330.2011; - обеспечить связанность проектируемой территории с окружающими территориями посредством жилых улиц и выделением их красными линиями; - предусмотреть единую систему транспорта и улично-дорожной сети в увязке с планировочной структурой прилегающих территорий, обеспечивающую удобные, быстрые и безопасные транспортные связи и трассировку маршрутов общественного транспорта; - выдержать санитарные разрывы до существующей и планируемой жилой застройки с организацией санитарно-защитной зоны от проектируемых объектов общественно-делового, торгового, промышленно-коммунального назначения; При межевании территории: - межевание вести в соответствии с требованиями статей 11.9 Земельного кодекса РФ, 41, 43 Градостроительного кодекса РФ, Федерального закона от 24.07.2007 № 221-ФЗ «О государственном кадастре недвижимости»; - у земельных участков под застройку предусмотреть общую границу с территориями общего пользования, с выходом, хотя бы одной стороны участка на красную линию.
5	Состав исходных данных для разработки документации по планировке территории	1) топографическая съемка М 1:500, выполненная в соответствии с данными инженерно-геодезических изысканий, проведенных в соответствии с требованиями п.п. 5.57-5.60 и п.п. 5.189-5.199 СП 11-104-97 «Инженерно-геодезические изыскания для строительства», со сроком давности не более 2-х лет; 2) сведения из информационной системы обеспечения градостроительной деятельности городского округа Самара (далее - ИСОГД): - из раздела III ИСОГД «Сведения о документах территориального планирования городского округа Самара, материалы по их обоснованию» (в том числе о существующих красных линиях); - из раздела IV ИСОГД «Сведения о правилах землепользования и застройки городского округа Самара, данных о внесении в них изменений»; - из раздела V ИСОГД «Сведения о документации по планировке территорий»; - из раздела VI ИСОГД «Сведения об изученности природных и техногенных условий на основании инженерных изысканий» (обзорные материалы по инженерно-геологическим изысканиям территории, выполненным в различный период); - из подразделов Б, В, Д раздела VIII ИСОГД «Сведения о застроенных и подлежащих застройке земельных участках» (сведения об обращениях о формировании земельных участков, сформированных земельных участках, градостроительных планах земельных участков, разрешениях на строительство); - из раздела IX ИСОГД «Сведения о геодезических и картографических материалах (топографических материалах Департамента)»; 3) иная ранее разработанная проектная документация, которая должна быть учтена в разрабатываемой документации по планировке территории; 4) сведения по зонам с особыми условиями использования территорий (леса, расположенные на землях лесного фонда, землях иных категорий, водоохранные прибрежные зоны, спецтерритории, режимные зоны, зоны санитарной охраны источников питьевого водоснабжения, санитарно-защитные зоны, пр.); 5) сведения ФГБУ «Федеральная кадастровая палата Росреестра» по Самарской области - кадастровые планы территорий (при необходимости кадастровые выписки о земельных участках) в электронном виде, подписанные электронной цифровой подписью); 6) сведения и материалы ФГУП «Ростехинвентаризация - Федеральное БТИ» об инвентаризации зданий, строений и сооружений, расположенных в границе зон планируемого размещения объекта местного значения, если сведения о таких объектах не внесены в государственный кадастр недвижимости; 7) сведения из Единого государственного реестра прав на недвижимое имущество и сделок с ним, в отношении объектов, сведения о которых получены в ФГБУ «Федеральная кадастровая палата Росреестра» по Самарской области и ФГУП «Ростехинвентаризация - Федеральное БТИ»;

Официальное опубликование

№ раздела	Перечень основных данных и требований	Содержание данных и требований	№ раздела	Перечень основных данных и требований	Содержание данных и требований
		<p>8) сведения министерства имущественных отношений Самарской области (о договорах аренды земельных участков, предоставленных для целей, не связанных со строительством);</p> <p>9) сведения министерства строительства Самарской области (о договорах аренды земельных участков, предоставленных для строительства);</p> <p>10) сведения Департамента управления имуществом городского округа Самара (договора аренды земельных участков, находящихся в муниципальной собственности городского округа Самара, при наличии таковых);</p> <p>11) сведения министерства культуры Самарской области об объектах историко-культурного наследия (перечень, границы охранных зон, зон регулирования застройки, градостроительные регламенты);</p> <p>12) сведения из ГУП Самарской области «Единый информационно-расчетный региональный центр» (в случае если проектной документацией предусматривается снос жилых домов);</p> <p>13) предварительные сведения эксплуатирующих и иных заинтересованных учреждений и организаций (наружное освещение, дождевая канализация и благоустройство территории, организация дорожного движения, присоединение к действующей улично-дорожной сети) о принципиальной возможности подключения к инженерным сетям, транспортным коммуникациям и отпуску планируемых мощностей;</p> <p>14) сведения профильных министерств Правительства Самарской области и департаментов Администрации городского округа Самара о развитии данной территории по городским программам, в том числе: адресной программе сноса, реконструкции ветхого жилого фонда, а также по программам развития инженерной и транспортной инфраструктуры;</p> <p>15) данные на объекты транспортного обслуживания и придорожного сервиса на проектируемой территории (и сопредельным территориям при необходимости) - гаражи, стоянки, СТО, АЗС.</p>			<p>3) схему организации улично-дорожной сети, включающей в себя схему движения транспорта с классификацией дорог и улиц, схему организации движения транспорта (в том числе на сложных транспортных узлах с пересечением движения в разных уровнях, хозяйственные проезды, сооружения и устройства для хранения и обслуживания транспортных средств (наземные и подземные), остановочные пункты всех видов общественного транспорта, транспортные сооружения (эстакады, путепроводы, мосты, тоннели, пешеходные переходы, основные пути пешеходного движения, поперечные профили улиц и магистралей);</p> <p>4) схему границ территорий объектов культурного наследия (при их наличии в границах разработки проектной документации);</p> <p>5) схему границ зон с особыми условиями использования территории, включающую источники загрязнения среды и санитарно-защитные зоны (при их наличии в границах разработки проектной документации);</p> <p>6) схему размещения инженерных сетей и сооружений с указанием существующих, сохраняемых, реконструируемых, ликвидируемых и проектируемых трасс внемикрорайонных сетей и сооружений водопровода, канализации, теплоснабжения, газоснабжения, электроснабжения, телевидения, радио и телефона, места присоединения этих сетей к магистральным линиям и сооружениям; размещение пунктов управления системами инженерного оборудования, существующие и проектируемые крупные сооружения;</p> <p>7) схему вертикальной планировки и инженерной подготовки территории с указанием существующих и проектных отметок по осям проезжих частей в местах пересечения улиц и проездов и в местах перелома продольного профиля, проектные продольные уклоны, проектируемые мероприятия по инженерной подготовке территории (организация отвода поверхностных вод), сооружения инженерной защиты территории от воздействия чрезвычайных ситуаций природного и техногенного характера);</p> <p>8) иные материалы в графической форме для обоснования положений о планировке территории:</p> <ul style="list-style-type: none"> - предложения по внесению изменений в действующие Генеральный план городского округа Самара и Правила застройки и землепользования в городе Самаре (при необходимости); - разбивочный чертеж красных линий, выполненный в соответствии с Инструкцией о порядке проектирования и установления красных линий в городах и других поселениях Российской Федерации (Далее - РДС 30-201-98) в части не противоречащей Градостроительному кодексу РФ. А именно: Разбивочный чертеж красных линий выполняется на топографической основе в масштабе 1:2000 или на кальке с дециметровой сеткой и имеет текстовую часть, которая включает: <ul style="list-style-type: none"> - заголовок с указанием содержания документа (установление, изменение или отмена красных линий); - пояснительную записку, содержащую ссылку на разработанную градостроительную документацию, положенную в основу разбивочного чертежа, а также краткое обоснование установления (изменения, отмены) красных линий; - данные об ответственном исполнителе разбивочного чертежа и его подпись. <p>На разбивочном чертеже красных линий отражается следующая графическая информация:</p> <ul style="list-style-type: none"> - Дециметровая сетка крестов с указанием номенклатуры планшетов в принятой системе координат показывается черным цветом. - Опорные здания и сооружения, другие элементы градостроительной или топографической ситуации в случае привязки к ним устанавливаемых красных линий показываются коричневым цветом. - Действующие красные линии показываются красным цветом. Действующие линии, подлежащие отмене, данным чертежом, зачеркиваются крестами черного цвета. - Устанавливаемые красные линии со всеми сопровождающими их надписями и размерами показываются на разбивочном чертеже черным цветом, включая: <ul style="list-style-type: none"> - ширину проектируемых поперечных профилей улиц, проездов, технических зон, полосы между красными линиями и линиями застройки (м) и др.; - дополнительные размеры, определяющие построение устанавливаемых линий по действующим линиям, фасадам зданий и сооружений и другим условиям привязки; - надпись «Граница расчета» - при отсутствии на проектируемой территории действующих линий либо при невозможности увязать устанавливаемые красные линии с действующими. <p>Разбивочный чертеж красных линий наряду с графической информацией должен содержать пояснительные надписи, в том числе:</p> <ul style="list-style-type: none"> - наименование улиц, рек, железнодорожных платформ, природных объектов и других элементов, определяющих местоположение территории в поселении;
6	Состав документации по планировке территории	<p>1) Проект планировки территории: - основная часть, которая подлежит утверждению; - материалы по обоснованию проекта планировки территории;</p> <p>2) Проект межевания территории.</p>			
7	Состав основной части проекта планировки, подлежащей утверждению	<p>1) чертеж или чертежи планировки территории, на которых отображаются:</p> <p>а) красные линии (оформленные в соответствии с требованиями Инструкции о порядке проектирования и установления красных линий в городах и других поселениях Российской Федерации (РДС 30-201-98), принятой постановлением Госстроя России от 06.04.1998 № 18-30);</p> <p>б) линии, обозначающие дороги, улицы, проезды, линии связи, объекты инженерной и транспортной инфраструктур, проходы к водным объектам общего пользования и их береговым полосам;</p> <p>в) границы зон планируемого размещения объектов социально-культурного и коммунально-бытового назначения, иных объектов капитального строительства;</p> <p>г) границы зон планируемого размещения объектов капитального строительства или линейных объектов федерального значения, регионального значения, местного значения;</p> <p>2) положения о размещении объектов капитального строительства или линейных объектов федерального, регионального или местного значения, а также о характеристиках планируемого развития территории, в том числе плотности и параметрах застройки территории и характеристиках развития систем социального, транспортного обслуживания и инженерно-технического обеспечения, необходимых для развития территории (далее - Положения о размещении);</p>			
8	Состав материалов по обоснованию проекта планировки территории	<p>Материалы по обоснованию проекта планировки территории включают в себя материалы в графической форме, пояснительную записку и исходные данные.</p> <p>Графические материалы содержат:</p> <p>1) схему расположения элемента планировочной структуры (показываются границы проектируемой территории, зоны различного функционального назначения в соответствии с Генеральным планом городского округа Самара, основные планировочные и транспортно-коммуникационные связи);</p> <p>2) схему использования территории в период подготовки проекта планировки территории (показывается существующая застройка с характеристикой зданий и сооружений по назначению, этажности и капитальности, границы землевладений и землепользований по формам собственности, границы отводов участков под все виды строительства и благоустройства, планировочные ограничения - действующие красные линии, уличная сеть с указанием типов покрытия проезжих частей, транспортные сооружения, сооружения коммуникаций инженерной инфраструктуры);</p>			

Официальное опубликование

№ раздела	Перечень основных данных и требований	Содержание данных и требований	№ раздела	Перечень основных данных и требований	Содержание данных и требований
		<p>- пояснительные надписи, облегчающие чтение чертежа: «зеленые насаждения», «линия застройки» (надпись делается со стороны застроенной территории), «техническая зона», «речной порт» и др. Разбивочный чертеж может сопровождаться надписями, поясняющими условия построения красных линий. Надписи даются в скобках и не подлежат переносу на сводный план красных линий. В зонах транспортных развязок показываются транспортные сооружения (мосты, путепроводы, тоннели и др.), сопровождаемые соответствующими надписями.</p> <p>При пересечении в разных уровнях инженерных сетей и сооружений линии верхнего уровня показываются присвоенным им знаком, а нижнего уровня - прерывистой линией.</p> <p>При обозначении на разбивочном чертеже красных и других линий градостроительного регулирования должны использоваться условные картографические знаки, приведенные в приложении А РДС 30-201-98.</p> <p>На разбивочном чертеже красных линий наносятся исходные данные для последующего расчета координат: протяженность прямых участков линий, радиусы закруглений на криволинейных участках, точки переломов, а также начала кривых. При отсутствии полного комплекта поперечных профилей, предусмотренных в п. 5.8 РДС 30-201-98, на разбивочном чертеже должны быть показаны оси основных проезжих частей с привязкой к ним красных линий и исходными данными для расчета координат точек пересечения осей, переломных точек и вершин углов поворота осей. Образец оформления разбивочного чертежа красных линий приводится в приложении Б РДС 30-201-98.</p> <p>Поперечные профили городских улиц (проездов, дорог, набережных) выполняются в масштабе 1:200. Ширина улицы в красных линиях и функциональных элементов поперечного профиля приводится с точностью до 0,01 м. При необходимости этапного строительства городской улицы на поперечном профиле выделяется ширина проезжей части и тротуаров на 1-ую очередь или выполняются специальные поперечные профили. Асимметричные поперечные профили сопровождаются пояснительной надписью для ориентации профиля относительно плана. Образец оформления поперечного профиля улицы приведен в приложении Г РДС 30-201-98.</p> <p>Пояснительная записка содержит описание и обоснование положений, касающихся:</p> <p>а) определения параметров планируемого строительства систем транспортного обслуживания и инженерно-технического обеспечения, необходимых для развития территории;</p> <p>б) защиты территорий от чрезвычайных ситуаций природного и техногенного характера, проведения мероприятий по гражданской обороне и обеспечению противопожарной безопасности;</p> <p>в) мероприятий по учету маломобильных групп населения;</p> <p>г) данных об эколого-градостроительной ситуации и природно-климатических условиях, существующем использовании территории, состоянии жилого фонда жилых и общественных зданий, памятников истории и культуры, инженерной и транспортной инфраструктур, благоустройства территории;</p> <p>д) обоснования проектных архитектурно-планировочных решений, развития инженерной и транспортной инфраструктур;</p> <p>е) предложений по внесению изменений в документы территориального планирования и градостроительного зонирования городского округа Самара (при необходимости).</p> <p>ж) определения территории по формам собственности;</p> <p>з) основных технико-экономических показателей и др.</p> <p>Состав исходных данных определен разделом 5 настоящего Технического задания.</p>			<p>3) границы образуемых и изменяемых земельных участков на кадастровом плане территории, условные номера образуемых земельных участков;</p> <p>4) границы территорий объектов культурного наследия (при их наличии в границах разработки документации по планировке территории);</p> <p>5) границы зон с особыми условиями использования территорий (при их наличии в границах разработки документации по планировке территории);</p> <p>6) границы зон действия публичных сервитутов.</p> <p>В проекте межевания территории также должны быть указаны:</p> <p>1) площадь образуемых и изменяемых земельных участков и их частей;</p> <p>2) образуемые земельные участки, которые после образования будут относиться к территориям общего пользования или имуществу общего пользования;</p> <p>3) вид разрешенного использования образуемых земельных участков в соответствии с проектом планировки территории в случаях, предусмотренных Градостроительным Кодексом Российской Федерации.</p> <p>В случае, если разработка проекта межевания территории осуществляется применительно к территории, в границах которой предусматривается образование земельных участков на основании утвержденной схемы расположения земельного участка или земельных участков на кадастровом плане территории, срок действия которой не истек, местоположение границ земельных участков в соответствии с таким проектом межевания должно соответствовать местоположению границ земельных участков, образование которых предусмотрено данной схемой.</p> <p>На чертеже межевания территории, в том числе может отображаться описание и обоснование положений, касающихся:</p> <p>- анализа фактического землепользования и градостроительных нормативов и правил, действовавших в период застройки указанных территорий, проектной документации по развитию территории;</p> <p>- установления границ земельных участков застроенных или подлежащих застройке территорий;</p> <p>- предложений по необходимому изъятию земельных участков, в том числе перечень кадастровых номеров земельных участков, в отношении которых предлагается принять решение об изъятии для размещения соответствующих линейных объектов.</p>
9	Состав проекта межевания территории	<p>Проект межевания территории включает в себя:</p> <p>- пояснительную записку, содержащую характеристику территории, на которую осуществляется межевание; сведения об использованных материалах по установлению границ земельных участков и особенностях межевания; перечень публичных сервитутов; обоснования принятых решений.</p> <p>- чертёж или чертежи межевания территории, на которых отображаются:</p> <p>1) красные линии, утвержденные в составе проекта планировки территории (оформленные в соответствии с требованиями Инструкции о порядке проектирования и установления красных линий в городах и других поселениях Российской Федерации (РДС 30-201-98), принятой постановлением Госстроя России от 06.04.1998 № 18-30);</p> <p>2) линии отступа от красных линий в целях определения места допустимого размещения зданий, строений, сооружений;</p>	10	Основные этапы подготовки документации по планировке территории	<p>1 этап. Сбор и систематизация исходных данных. Анализ существующего состояния территории и выявление градостроительных предпосылок развития территории и обеспеченности улично-дорожной сети и инженерной инфраструктуры.</p> <p>2 этап. Подготовка проекта планировки территории.</p> <p>3 этап. Подготовка проекта межевания территории.</p> <p>4 этап. Направление разработчиком документа-ции по планировке территории в Департамент строительства и архитектуры городского округа Самара для проверки материалов на соответствие действующему законодательству и для организации публичных слушаний.</p> <p>Департамент строительства и архитектуры городского округа Самара:</p> <p>- осуществляет проверку на соответствие разработанной документации по планировке территории части 10 статьи 45 Градостроительного кодекса РФ, настоящего Технического задания;</p> <p>- по результатам проверки Департамент строительства и архитектуры городского округа Самара направляет документацию в полномочный Уставом городского округа Самара орган местного самоуправления городского округа Самара для принятия решения о направлении разработанной документации по планировке территории на публичные слушания.</p> <p>5 этап. Проведение публичных слушаний по проекту планировки территории и проекту межевания территории в срок, установленный действующим законодательством.</p> <p>Разработчик принимает непосредственное участие в представлении и защите проекта планировки территории и проекта межевания территории на публичных слушаниях. Демонстрационные материалы для проведения публичных слушаний предоставляются разработчиком безвозмездно.</p>

Официальное опубликование

№ раздела	Перечень основных данных и требований	Содержание данных и требований
		- Департамент строительства и архитектуры городского округа Самара обеспечивает подготовку и официальное опубликование заключения о результатах публичных слушаний по проекту планировки территории и проекту межевания территории. - Департамент строительства и архитектуры городского округа Самара направляет разработанную документацию по планировке территории с заключением о результатах публичных слушаний Главе Администрации городского округа Самара для принятия решения о её утверждении или отклонении такой документации и направлении её на доработку. 6 этап. Корректировка (при необходимости) материалов по замечаниям Департамента строительства и архитектуры городского округа Самара, по результатам публичных слушаний. 7 этап. Принятие постановления Администрации городского округа Самара об утверждении разработанной документации по планировке территории.
11	Требования к оформлению и комплектации документации по планировке территории	Для изображения элементов, повторяющихся на различных чертежах и схемах, применяются идентичные условные обозначения и прозрачные краски, не закрывающие топографо-геодезическую подоснову. Чертежи планировки территории могут быть объединены в один чертёж планировки территории, либо выполнены в виде отдельных схем. Положения о размещении могут быть отображены на чертеже планировки территории. Материалы по обоснованию проекта планировки территории могут выполняться в виде отдельных томов или быть объединены в один том. Чертежи межевания территории могут быть объединены в один чертёж межевания территории, либо выполнены в виде отдельных схем. Верхняя правая часть чертежа планировки территории должна содержать надпись «Приложение № 1 к постановлению Администрации городского округа Самара от ___ № ___». Верхняя правая часть чертежа межевания территории должна содержать надпись «Приложение № 2 к постановлению Администрации городского округа Самара от ___ № ___».

№ раздела	Перечень основных данных и требований	Содержание данных и требований
		Чертежи планировки и межевания территории должны также содержать области для последующей простановки виз уполномоченных на утверждение и согласование документации по планировке территории должностных лиц органов местного самоуправления городского округа Самара. Наименования должностей уточняются разработчиком в Департаменте строительства и архитектуры городского округа Самара перед сдачей материалов на 4 этапе и после 5 и 6 этапов, указанных в разделе 10 настоящего Технического задания. Все листы документации по планировке территории должны быть подписаны со стороны разработчика, должности, фамилии, имена и отчества ответственных лиц должны быть написаны разборчиво, не должны содержать исправлений или подчисток. Разработанная документация по планировке территории направляется разработчиком в Департамент строительства и архитектуры городского округа Самара на 4 этапе, указанном в разделе 10 настоящего Технического задания, в пяти экземплярах на бумажном носителе и на одном электронном носителе (CD-диск) в формате *.pdf и в векторной форме в формате обменного файла ГИС «ИнГео» версии 4.3. или выше (формат *.idf, *.mif/mid, *.dxf). Разработанная документация по планировке территории направляется разработчиком в Департамент строительства и архитектуры городского округа Самара после прохождения 6 этапа, указанного в разделе 10 настоящего Технического задания, в пяти экземплярах на бумажном носителе и на одном электронном носителе (CD-диск) в формате *.pdf и в векторной форме в формате обменного файла ГИС «ИнГео» версии 4.3. или выше (формат *.idf, *.mif/mid, *.dxf). Состав и содержание документов в электронном виде должны соответствовать аналогичным документам на бумажных носителях. Документацию по планировке территории, направляемую в Департамент строительства и архитектуры городского округа Самара, необходимо сопроводить соответствующими пояснениями, содержащими структуру и состав данных (классификатор), рекомендации по их применению в информационной системе обеспечения градостроительной деятельности городского округа Самара.

Руководитель Департамента
С.В.Рубаков

ДУМА ГОРОДСКОГО ОКРУГА САМАРА

СОВЕТ ДУМЫ

РЕШЕНИЕ

от 10.09.2015 №168

О назначении даты и утверждении проекта повестки семьдесят первого заседания Думы городского округа Самара пятого созыва

Рассмотрев на заседании вопросы «О назначении даты семьдесят первого заседания Думы городского округа Самара пятого созыва» и «Об утверждении проекта повестки семьдесят первого заседания Думы городского округа Самара пятого созыва», Совет Думы городского округа Самара

РЕШИЛ:

1. Семьдесят первое заседание Думы городского округа Самара пятого созыва назначить на 17 сентября 2015 года на 13-00 часов по адресу: г. Самара, ул. Куйбышева, 124.
2. Утвердить проект повестки семьдесят первого заседания Думы городского округа Самара пятого созыва (прилагается).
3. Аппарату Думы подготовить проведение семьдесят первого заседания Думы городского округа Самара пятого созыва.
4. Официально опубликовать настоящее Решение.
5. Контроль за исполнением настоящего Решения возложить на аппарат Думы городского округа Самара.

Председатель Думы
А.Б. Фетисов

Приложение
к Решению Совета Думы
городского округа Самара
от 10 сентября 2015 г. № 168

Проект

ПОВЕСТКА
семьдесят первого заседания Думы
городского округа Самара пятого созыва

17 сентября 2015 года

13-00 час.

1. О протесте прокурора города Самары на отдельные положения Решения Думы городского округа Самара от 04 августа 2015 года № 591
«О внесении изменений в Правила застройки и землепользования в городе Самаре, утвержденные Постановлением Самарской Городской Думы от 26 апреля 2001 года № 61».
2. О формах поощрения в городском округе Самара.
3. О законодательной инициативе по внесению в Самарскую Губернскую Думу проекта закона Самарской области «О внесении изменения в статью 18 Закона Самарской области «О разграничении полномочий между органами местного самоуправления городского округа Самара и внутригородских районов городского округа Самара по решению вопросов местного значения внутригородских районов».
4. О назначении даты и утверждении проекта повестки первого заседания Думы городского округа Самара шестого созыва.
5. О досрочном прекращении полномочий членов Избирательной комиссии городского округа Самара с правом решающего голоса.
6. О досрочном прекращении полномочий главы городского округа Самара и Думы городского округа Самара пятого созыва.

ПРАВИТЕЛЬСТВО САМАРСКОЙ ОБЛАСТИ

РАСПОРЯЖЕНИЕ

от 28.08.2015 №700-р

Об утверждении документации по внесению изменений в проект межевания территории, утвержденный распоряжением Правительства Самарской области от 25.03.2015 № 196-р «Об утверждении проекта межевания территории для размещения объекта транспортной инфраструктуры регионального значения «Реконструкция Московского шоссе на участке от проспекта Кирова до АЗС № 115 «Роснефть» городского округа Самара, обеспечивающего подъезд к стадиону»»

В соответствии с пунктом 2 статьи 7, статьей 45 Градостроительного кодекса Российской Федерации, частями 1, 5 статьи 27 Федерального закона «О подготовке и проведении в Российской Федерации чемпионата мира по футболу FIFA 2018 года, Кубка конфедераций FIFA 2017 года и внесении изменений в отдельные законодательные акты Российской Федерации», частью 3 статьи 3 Закона Самарской области «О градостроительной деятельности на территории Самарской области»:

1. Утвердить документацию по внесению изменений в проект межевания территории, утвержденный распоряжением Правительства Самарской области от 25.03.2015 № 196-р «Об утверждении проекта межевания территории для размещения объекта транспортной инфраструктуры регионального значения «Реконструкция Московского шоссе на участке от проспекта Кирова до АЗС № 115 «Роснефть» городского округа Самара, обеспечивающего подъезд к стадиону»»
2. Опубликовать настоящее распоряжение в средствах массовой информации.

И.о. вице-губернатора -
председателя Правительства Самарской области
В.В. Альтергот

Официальное опубликование

Содержание:

Том 1. Графические материалы

1	Основной чертеж (М 1: 1000)	5 листов
2	Чертеж межевания территории. Границы земельных участков, стоящих на ГКУ, подлежащих изъятию и предоставляемых в субаренду (М 1: 1 000)	5 листов
3	Чертеж межевания территории. Границы земельных участков, не стоящих на ГКУ, подлежащих изъятию (М 1: 1000)	2 листа
4	Чертеж межевания территории. Границы земельных участков, собственность на которые не разграничена. (М 1:1000)	5 листов

Том 2. Текстовая часть

1	Общие положения	стр. 1
2	Сведения о земельных участках, планируемых для размещения объекта транспортной инфраструктуры регионального значения «Реконструкция Московского шоссе на участке от проспекта Кирова до АЗС № 115 «Роснефть» городского округа Самара, обеспечивающего подъезд к стадиону», их описание, перечень	стр. 2-3
3	Таблица 1. образуемый земельный участок из земель, государственная собственность на которые не разграничена, в границах зоны планируемого размещения объекта «Реконструкция Московского шоссе на участке от проспекта Кирова до АЗС № 115 «Роснефть» городского округа Самара, обеспечивающего подъезд к стадиону»	стр. 4-5
4	Таблица 2. Земельные участки, занимаемые автомобильной дорогой общего пользования регионального значения в Самарской области Московское шоссе на участке от проспекта Кирова до АЗС № 115 «Роснефть» городского округа Самара	стр.6
5	Таблица 3. Ведомость земельных участков, принадлежащих третьим лицам, в том числе предполагаемые к изъятию для государственных нужд Самарской области	стр. 7-30
6	Таблица 4. Ведомость земельных участков, принадлежащих третьим лицам, в том числе предполагаемые к изъятию для государственных нужд Самарской области, не поставленных на государственный кадастровый учет	стр. 31-36

Том 3. Приложения

1	Приложение 1. Ведомость координат поворотных точек земельных участков границы зоны планируемого размещения автомобильной дороги	стр. 1-23
2	Приложение 3. Ведомость координат поворотных точек земельных участков, собственность на которые не разграничена	стр. 24-61
3	Приложение 4. Ведомость координат поворотных точек границ земельных участков, принадлежащих третьим лицам, в том числе предполагаемые к изъятию для государственных нужд Самарской области	стр. 62-100
4	Приложение 5. Ведомость координат поворотных точек границ земельных участков, принадлежащих третьим лицам, в том числе предполагаемые к изъятию для государственных нужд Самарской области, не поставленных на государственный кадастровый учет	стр. 101-108

УТВЕРЖДЕН
распоряжением Правительства
Самарской области
от 28.08.2015 № 700-р

Документация по внесению изменений в проект межевания территории для размещения объекта транспортной инфраструктуры регионального значения «Реконструкция Московского шоссе на участке от проспекта Кирова до АЗС № 115 «Роснефть» городского округа Самара, обеспечивающего подъезд к стадиону», предусмотренного пунктом 197 Программы подготовки к проведению в 2018 году в Российской Федерации чемпионата мира по футболу, утвержденной постановлением Правительства Российской Федерации от 20.06.2013 № 518

1. Общие положения

Подготовка изменений в проект межевания территории осуществлялась в соответствии с Градостроительным кодексом Российской Федерации применительно к застроенным и подлежащим застройке территориям, расположенным в границах элементов планировочной структуры, установленных проектом планировки территории для размещения объекта транспортной инфраструктуры регионального значения «Реконструкция Московского шоссе на участке от проспекта Кирова до АЗС № 115 «Роснефть» городского округа Самара, обеспечивающего подъезд к стадиону, утвержденным распоряжением Правительства Самарской области от 15.12.2014 № 969-р с учетом изменений, утвержденных распоряжением Правительства Самарской области от 20.08.2015 № 671-р «О внесении изменений в распоряжение Правительства Самарской области от 15.12.2014 № 969-р «Об утверждении основной части проекта планировки территории для размещения объекта транспортной инфраструктуры регионального значения «Реконструкция Московского шоссе на участке от проспекта Кирова до АЗС № 115 «Роснефть» городского округа Самара, обеспечивающего подъезд к стадиону».

2. Сведения о земельных участках, планируемых для размещения объекта транспортной инфраструктуры регионального значения «Реконструкция Московского шоссе на участке от проспекта Кирова до АЗС № 115 «Роснефть» городского округа Самара, обеспечивающего подъезд к стадиону», их описание, перечень.

Площадь земельных участков в границах зоны планируемого размещения объекта транспортной инфраструктуры регионального значения «Реконструкция Московского шоссе на участке от проспекта Кирова до АЗС № 115 «Роснефть» городского округа Самара, обеспечивающего подъезд к стадиону» составляет S - 971 315 кв.м (ведомость координат поворотных точек приведена в Приложении 1), в том числе:

1. образуемые земельные участки из земель, государственная собственность на которые не разграничена S общ – 95 255 кв. м, в том числе:

Н1 – 94 483 кв. м.; Н2 – 602 кв. м.; Н3 – 12 кв. м.; Н4 – 3 кв. м.; Н5 – 1 кв. м.; Н6 – 8 кв. м.; Н7 – 14 кв. м.; Н8 – 4 кв. м.; Н9 – 6 кв. м.; Н10 – 122 кв. м.

Примечание: сведения представлены в Таблице 1 и Приложении 3.

2. Земельные участки, занимаемые автомобильной дорогой общего пользования регионального значения в Самарской области Московское шоссе на участке от проспекта Кирова до АЗС № 115 «Роснефть» городского округа Самара, N – 791 040 кв. м. (сведения представлены в Таблице 2);

3. Земельные участки, принадлежащие третьим лицам, в том числе предполагаемые к изъятию для государственных нужд Самарской области S общ – 85 020 кв. м, в том числе:

3.1. Земельные участки, поставленные на государственный кадастровый учет S – 80 032 кв. м (сведения представлены в Таблице 3 и Приложении 4);

3.2. Земельные участки, не поставленные на государственный кадастровый учет N – 4 988 кв.м. (сведения представлены в Таблице 4 и Приложении 5);

5. Границы образуемых и изменяемых земельных участков в границах зоны планируемого размещения объекта транспортной инфраструктуры регионального значения «Реконструкция Московского шоссе на участке от проспекта Кирова до АЗС № 115 «Роснефть» городского округа Самара, обеспечивающего подъезд к стадиону» определены с учетом сведений, содержащихся в кадастровых планах территории: № 63-00-102/14-808952 от 27.10.2014, № 63-00-102/14-808981 от 27.10.2014, № 63-00-102/14-808955 от 27.10.2014, № 63-00-102/14-808965 от 27.10.2014, № 63-00-102/14-808966 от 27.10.2014, № 63-00-102/14-808983 от 27.10.2014, № 63-00-102/14-808957 от 27.10.2014, № 63-00-102/14-808990 от 27.10.2014, № 63-00-102/14-808937 от 27.10.2014, № 63-00-102/14-808946 от 27.10.2014, № 63-00-102/14-808938 от 27.10.2014, № 63-00-102/14-808928 от 27.10.2014, № 63-00-102/14-808930 от 27.10.2014, № 63-00-102/14-808971 от 27.10.2014, № 63-00-102/14-808950 от 27.10.2014, № 63-00-102/14-808925 от 27.10.2014, № 63-00-102/14-808975 от 27.10.2014, № 63-00-102/14-808989 от 27.10.2014, № 63-00-102/14-808961 от 27.10.2014, № 63-00-102/14-808931 от 27.10.2014, № 63-00-102/14-808956 от 27.10.2014, № 63-00-102/14-809115 от 27.10.2014, № 63-00-102/14-809057 от 27.10.2014, № 63-00-102/14-809159 от 27.10.2014, № 63-00-102/14-809124 от 27.10.2014, № 63-00-102/14-809066 от 27.10.2014, № 63-00-102/14-809197 от 27.10.2014, № 63-00-102/14-809098 от 27.10.2014, № 63-00-102/14-809217 от 27.10.2014, № 63-00-102/14-809202 от 27.10.2014, № 63-00-102/14-809214 от 27.10.2014, № 63-00-102/14-809065 от 27.10.2014, № 63-00-102/14-809068 от 27.10.2014, № 63-00-102/14-809111 от 27.10.2014, № 63-00-102/14-809082 от 27.10.2014, № 63-00-102/14-809030 от 27.10.2014, № 63-00-102/14-809071 от 27.10.2014, № 63-00-102/14-809233 от 27.10.2014, № 63-00-102/14-809163 от 27.10.2014, № 63-00-102/14-809183 от 27.10.2014, № 63-00-102/14-809039 от 27.10.2014, № 63-00-102/14-809129 от 27.10.2014, № 63-00-102/15-478888 от 18.06.2015, № 63-00-102/15-478795 от 18.06.2015, № 63-00-102/15-478972 от 18.06.2015, № 63-00-102/15-478769 от 18.06.2015.

Официальное опубликование

Таблица 1

Образуемый земельный участок из земель, государственная собственность на которые не разграничена, в границах зоны планируемого размещения объекта "Реконструкция Московского шоссе на участке от проспекта Кирова до АЗС № 115 "Роснефть" городского округа Самара, обеспечивающего подъезд к стадиону"

№ п/п	№ на схеме	Описание местоположения земельного участка	Площадь, кв. м.	Категория земель	Условный номер	Вид разрешенного использования
1	2	3	4	5	6	7
1	H1	Самарская область, г. Самара, Промышленный район, Кировский район, Красноглинский район, Московское шоссе (от ул. Мичурина до а/д Подъезд к г. Самара от М-5 «Урал»)	94 483	Земли населенных пунктов	ЗУ1	Общее пользование территории
2	H2	Самарская область, г. Самара, Промышленный район, Кировский район, Красноглинский район, Московское шоссе (от ул. Мичурина до а/д Подъезд к г. Самара от М-5 «Урал»)	602	Земли населенных пунктов	ЗУ31	Общее пользование территории
3	H3	Самарская область, г. Самара, Промышленный район, Кировский район, Красноглинский район, Московское шоссе (от ул. Мичурина до а/д Подъезд к г. Самара от М-5 «Урал»)	12	Земли населенных пунктов	ЗУ32	Общее пользование территории
4	H4	Самарская область, г. Самара, Промышленный район, Кировский район, Красноглинский район, Московское шоссе (от ул. Мичурина до а/д Подъезд к г. Самара от М-5 «Урал»)	3	Земли населенных пунктов	ЗУ33	Общее пользование территории
5	H5	Самарская область, г. Самара, Промышленный район, Кировский район, Красноглинский район, Московское шоссе (от ул. Мичурина до а/д Подъезд к г. Самара от М-5 «Урал»)	1	Земли населенных пунктов	ЗУ34	Общее пользование территории
6	H6	Самарская область, г. Самара, Промышленный район, Кировский район, Красноглинский район, Московское шоссе (от ул. Мичурина до а/д Подъезд к г. Самара от М-5 «Урал»)	8	Земли населенных пунктов	ЗУ35	Общее пользование территории
7	H7	Самарская область, г. Самара, Промышленный район, Кировский район, Красноглинский район, Московское шоссе (от ул. Мичурина до а/д Подъезд к г. Самара от М-5 «Урал»)	14	Земли населенных пунктов	ЗУ36	Общее пользование территории
8	H8	Самарская область, г. Самара, Промышленный район, Кировский район, Красноглинский район, Московское шоссе (от ул. Мичурина до а/д Подъезд к г. Самара от М-5 «Урал»)	4	Земли населенных пунктов	ЗУ37	Общее пользование территории
9	H9	Самарская область, г. Самара, Промышленный район, Кировский район, Красноглинский район, Московское шоссе (от ул. Мичурина до а/д Подъезд к г. Самара от М-5 «Урал»)	6	Земли населенных пунктов	ЗУ38	Общее пользование территории
10	H10	Самарская область, г. Самара, Промышленный район, Кировский район, Красноглинский район, Московское шоссе (от ул. Мичурина до а/д Подъезд к г. Самара от М-5 «Урал»)	122	Земли населенных пунктов	ЗУ39	Общее пользование территории
Итого: S = 95 255 кв. м						

Таблица 2

Земельные участки, занимаемые автомобильной дорогой общего пользования регионального значения в Самарской области Московское шоссе на участке от проспекта Кирова до АЗС № 115 «Роснефть» городского округа Самара

№ п/п	№ на схеме	Адрес (местоположение объекта)	Категория земель	Кадастровый номер	Площадь, кв. м	В границах зоны планируемого размещения объекта "Реконструкция Московского шоссе на участке от проспекта Кирова до АЗС № 115 "Роснефть" городского округа Самара, обеспечивающего подъезд к стадиону"		
						Площадь, кв. м	Описание местоположения земельного участка	Вид разрешенного использования
1	2	3	4		5	6	7	8
1	S1a	Самарская область, г. Самара, Промышленный район, от ул. Мичурина до АЗС № 115 "Юкос"	Земли населенных пунктов	63:01:0000000:2307	278 175	98253	Самарская обл., г. Самара, Промышленный район, Московское шоссе (от ул. Мичурина до а/д Подъезд к г. Самара от М-5 «Урал»)	Общее пользование территории
2	S3a	Самарская область, г. Самара, Кировский район, от ул. Мичурина до АЗС № 115 "Юкос"	Земли населенных пунктов	63:01:0000000:2316	441 365	438749	Самарская обл., г. Самара, Кировский район, Московское шоссе (от ул. Мичурина до а/д Подъезд к г. Самара от М-5 «Урал»)	Общее пользование территории
3	S112a	Самарская область, г. Самара, Красноглинский район, от ул. Мичурина до АЗС № 115 "Юкос"	Земли населенных пунктов	63:01:0000000:2315	254 167	254038	Самарская обл., г. Самара, Красноглинский район, Московское шоссе (от ул. Мичурина до а/д Подъезд к г. Самара от М-5 «Урал»)	Общее пользование территории
Итого: S = 791 040 кв. м								

Официальное опубликование

Таблица 3

Ведомость земельных участков, принадлежащих третьим лицам, в том числе предполагаемые к изъятию для государственных нужд Самарской области

№ п/п	№ на схеме	Адрес (описание местоположения)	Категория земель	Кадастровый номер	Площадь, кв. м	Образуемый земельный участок в границах зоны планируемого размещения объекта "Реконструкция Московского шоссе на участке от проспекта Кирова до АЗС № 115 "Роснефть" городского округа Самара, обеспечивающего подъезд к стадиону"				
						Площадь, кв. м	Описание местоположения земельного участка	Категория земель	Кадастровый номер/Условный номер	Вид разрешенного использования
1	2	3	4	5	6	7	8	9	10	11
1	S7, S18a, S27a, S44a, S48a, S576, S71a, S87a, S886	Самарская обл., г. Самара, ЛЭП(ВЛ)-110 кВ "Сем-1,2,4", Сем-1,4 отп. на ПС Северная, Сем-2 отп. на ПС Т.Колок, Сем-2,4 отп. на КЗАТЭ, Сем-1,4 отп. на 4 ППЗ	Земли населенных пунктов	63:01:0000000:477	4684,2	302	Самарская область, г. Самара, Промышленный район, Кировский район, Московское шоссе (от ул. Мичурина до а/д Подъезд к г. Самара от М-5 «Урал»)	Земли населенных пунктов	63:01:0000000:477:3У1	Общее пользование территории
2	S7a	Самарская область, г. Самара, Кировский район, проспект Кирова, участок № 391 "В"	Земли населенных пунктов	63:01:0000000:639	2400,1	52	Самарская область, г. Самара, Кировский район, Московское шоссе (от ул. Мичурина до а/д Подъезд к г. Самара от М-5 «Урал»)	Земли населенных пунктов	63:01:0000000:639:3У1	Общее пользование территории
3	S16a	Самарская обл., г. Самара, Кировский р-н, ул. Московское шоссе от проспекта Кирова до ул. Георгия Димитрова	Земли населенных пунктов	63:01:0217001:753	16 946,70	4 416	Самарская область, г. Самара, Кировский район, Московское шоссе (от ул. Мичурина до а/д Подъезд к г. Самара от М-5 «Урал»)	Земли населенных пунктов	63:01:0217001:753:3У1	Общее пользование территории
4	S206	Самарская обл., г. Самара, Кировский район, Московское шоссе, от проспекта Кирова до улицы Георгия Димитрова	Земли населенных пунктов	63:01:0217001:96	13 228,20	4 485	Самарская область, г. Самара, Кировский район, Московское шоссе (от ул. Мичурина до а/д Подъезд к г. Самара от М-5 «Урал»)	Земли населенных пунктов	63:01:0217001:96:3У1	Общее пользование территории
5	S26a	Самарская обл., г. Самара, Кировский р-н, Московское шоссе, от ул. Андрея Бубнова до ул. Георгия Димитрова	Земли населенных пунктов	63:01:0000000:772	9161,5	4 547	Самарская область, г. Самара, Кировский район, Московское шоссе (от ул. Мичурина до а/д Подъезд к г. Самара от М-5 «Урал»)	Земли населенных пунктов	63:01:0000000:772:3У1	Общее пользование территории
6	S37a	Самарская область, г. Самара, Кировский р-н, Московское шоссе / ул. Ташкентская	Земли населенных пунктов	63:01:0217002:922	21125,4	20 586	Самарская область, г. Самара, Кировский район, Московское шоссе (от ул. Мичурина до а/д Подъезд к г. Самара от М-5 «Урал»)	Земли населенных пунктов	63:01:0217002:922:3У1	Общее пользование территории
7	S39	Самарская область, г. Самара, Промышленный район, Московское шоссе (угол ул. Г.Димитрова)	Земли населенных пунктов	63:01:0707006:1	18	18	Самарская область, г. Самара, Промышленный район, Московское шоссе (от ул. Мичурина до а/д Подъезд к г. Самара от М-5 «Урал»)	Земли населенных пунктов	63:01:0707006:1	Общее пользование территории
8	S40	Самарская область, г. Самара, Промышленный р-н, Московское шоссе (угол ул. Г.Димитрова)	Земли населенных пунктов	63:01:0707006:16	22,2	22	Самарская область, г. Самара, Кировский район, Московское шоссе (от ул. Мичурина до а/д Подъезд к г. Самара от М-5 «Урал»)	Земли населенных пунктов	63:01:0707006:16	Общее пользование территории

Официальное опубликование

1	2	3	4	5	6	7	8	9	10	11
9	S42a	Самарская область, г. Самара, Кировский район, ул. Московское шоссе/ул. Ташкентская	Земли населенных пунктов	63:01:0217002:921	62203,9	9 574	Самарская область, г. Самара, Кировский район, Московское шоссе (от ул. Мичурина до а/д Подъезд к г. Самара от М-5 «Урал»)	Земли населенных пунктов	63:01:0217002:921:3У1	Общее пользование территории
10	S78	Самарская обл., г. Самара, Промышленный р-н, Московское шоссе угол ул. Ташкентской	Земли населенных пунктов	63:01:0707004:4	12	12	Самарская область, г. Самара, Кировский район, Московское шоссе (от ул. Мичурина до а/д Подъезд к г. Самара от М-5 «Урал»)	Земли населенных пунктов	63:01:0707004:4	Общее пользование территории
11	S79	Самарская обл., г. Самара, Промышленный р-н, Московское шоссе угол ул. Ташкентской	Земли населенных пунктов	63:01:0707004:3	12	12	Самарская область, г. Самара, Промышленный район, Московское шоссе (от ул. Мичурина до а/д Подъезд к г. Самара от М-5 «Урал»)	Земли населенных пунктов	63:01:0707004:3	Общее пользование территории
12	S83a	Самарская обл., г. Самара - Московское шоссе/ул. Ташкентская	Земли населенных пунктов	63:01:0219001:25	456,3	456	Самарская область, г. Самара, Кировский район, Московское шоссе (от ул. Мичурина до а/д Подъезд к г. Самара от М-5 «Урал»)	Земли населенных пунктов	63:01:0219001:25	Общее пользование территории
13	S90	Самарская обл., г. Самара - Московское шоссе/ул. Ташкентская	Земли населенных пунктов	63:01:0219001:6	60,6	61	Самарская область, г. Самара, Кировский район, Московское шоссе (от ул. Мичурина до а/д Подъезд к г. Самара от М-5 «Урал»)	Земли населенных пунктов	63:01:0219001:6	Общее пользование территории
14	S93a, S100a, S120, S134, S140, S149, S153, S169, S181a, S184, S209, S217, S217a, S243, S253, S254, S259	Самарская область, г. Самара, ЛЭП 110 кВ "Моск-1,2,3"; "Моск-1,2 отп. на ПС Городекая-3 110/10 кВ"; "Моск-1,2 отп. на ПС Озерная 110/6 кВ"; "Моск-2,3 отп. на ПС Волжская-1"; "Моск-1,3 отп. на ПС Солнечная 220/110/10/6 кВ"	Земли населенных пунктов	63:01:0000000:482	4393,3	938	Самарская область, г. Самара, Кировский район, Московское шоссе (от ул. Мичурина до а/д Подъезд к г. Самара от М-5 «Урал»)	Земли населенных пунктов	63:01:0000000:482:3У1	Общее пользование территории
15	S103	Самарская обл., г. Самара - Московское шоссе -	Земли населенных пунктов	63:01:0219001:20	1659,5	1 660	Самарская область, г. Самара, Кировский район, Московское шоссе (от ул. Мичурина до а/д Подъезд к г. Самара от М-5 «Урал»)	Земли населенных пунктов	63:01:0219001:20	Общее пользование территории
16	S1156	Самарская область, г. Самара, Кировский район, 16 км Московского шоссе, участок № 1/2	Земли населенных пунктов	63:01:0219001:24	851,4	46	Самарская область, г. Самара, Кировский район, Московское шоссе (от ул. Мичурина до а/д Подъезд к г. Самара от М-5 «Урал»)	Земли населенных пунктов	63:01:0219001:24:3У1	Общее пользование территории
17	S115a	Самарская область, г. Самара, Кировский район, Московское шоссе, дом №1/2	Земли населенных пунктов	63:01:0219001:2	761,69	140	Самарская область, г. Самара, Кировский район, Московское шоссе (от ул. Мичурина до а/д Подъезд к г. Самара от М-5 «Урал»)	Земли населенных пунктов	63:01:0219001:2:3У1	Общее пользование территории

Официальное опубликование

1	2	3	4	5	6	7	8	9	10	11
18	S155a	Самарская область, г. Самара, Кировский район, ул. Алма-Атинская (в границах улицы Олимпийской и Московского шоссе)	Земли населенных пунктов	63:01:0000000:2300	92641	2 327	Самарская область, г. Самара, Кировский район, Московское шоссе (от ул. Мичурина до а/д Подъезд к г. Самара от М-5 «Урал»)	Земли населенных пунктов	63:01:0000000:2300:3У1	Общее пользование территории
19	S164	Самарская обл., г. Самара, Кировский район, ул. Алма-Атинская, массив 17 км., участок № 1	Земли населенных пунктов	63:01:0255001:603	717,6	718	Самарская область, г. Самара, Красноглинский район автомобильная дорога общего пользования регионального значения в Самарской области Московское шоссе (от ул. Мичурина до а/д Подъезд к г. Самара от М-5 «Урал»)	Земли населенных пунктов	63:01:0255001:603	Общее пользование территории
20	S166a	Самарская обл., г. Самара - массив 17 км, СТ ГПШ "ЗиМ" ул. Алма-Атинская Участок 2	Земли населенных пунктов	63:01:0255002:38	117,2	13	Самарская область, г. Самара, Кировский район, Московское шоссе (от ул. Мичурина до а/д Подъезд к г. Самара от М-5 «Урал»)	Земли населенных пунктов	63:01:0255002:38:3У1	Общее пользование территории
21	S166б	Самарская обл., г. Самара - 17 км, СТ ГПШ "ЗиМ", линия 3 Участок 1А	Земли населенных пунктов	63:01:0255002:7	37,7	4	Самарская область, г. Самара, Кировский район, Московское шоссе (от ул. Мичурина до а/д Подъезд к г. Самара от М-5 «Урал»)	Земли населенных пунктов	63:01:0255002:7:3У1	Общее пользование территории

1	2	3	4	5	6	7	8	9	10	11
22	S166в	Самарская обл., г. Самара - массив 17 км, СТ ГПШ "ЗиМ", ул. Алма-Атинская Участок 4	Земли населенных пунктов	63:01:0255002:26	34,81	35	Самарская область, г. Самара, Кировский район, Московское шоссе (от ул. Мичурина до а/д Подъезд к г. Самара от М-5 «Урал»)	Земли населенных пунктов	63:01:0255002:26	Общее пользование территории
23	S166г, S169а, S177б, S177д	Самарская область, г. Самара, Кировский район, 17 км Московского шоссе/ул. Алма-Атинская	Земли населенных пунктов	63:01:0000000:27785	93735	595	Самарская область, г. Самара, Кировский район, Московское шоссе (от ул. Мичурина до а/д Подъезд к г. Самара от М-5 «Урал»)	Земли населенных пунктов	63:01:0000000:27785:3У1	Общее пользование территории
24	S166д, S166ж, S177в	Самарская обл., г. Самара, район Кировский, 17 км. Московского шоссе- улица Алма-Атинская	Земли населенных пунктов	63:01:0000000:568	918,6	68	Самарская область, г. Самара, Кировский район, Московское шоссе (от ул. Мичурина до а/д Подъезд к г. Самара от М-5 «Урал»)	Земли населенных пунктов	63:01:0000000:568:3У1	Общее пользование территории
25	S169б	Самарская обл., г. Самара - 17 км, СТ КПО "ЗиМ", Четвертая линия Участок 1	Земли населенных пунктов	63:01:0255002:81	113,2	3	Самарская область, г. Самара, Кировский район, Московское шоссе (от ул. Мичурина до а/д Подъезд к г. Самара от М-5 «Урал»)	Земли населенных пунктов	63:01:0255002:81:3У1	Общее пользование территории
26	S177г	Самарская обл., г. Самара - 17 км, Московское шоссе, СТ КПО "ЗиМ", Шестая линия Участок 1	Земли населенных пунктов	63:01:0255002:91	127,6	120	Самарская область, г. Самара, Кировский район, Московское шоссе (от ул. Мичурина до а/д Подъезд к г. Самара от М-5 «Урал»)	Земли населенных пунктов	63:01:0255002:91:3У1	Общее пользование территории

Официальное опубликование

1	2	3	4	5	6	7	8	9	10	11
27	S202	Самарская обл., г. Самара, Красноглинский р-он, кв-л №16 Пригородного лесничества	Земли населенных пунктов	63:01:0223001:19	1 000,00	744	Самарская область, г. Самара, Кировский район, Московское шоссе (от ул. Мичурина до а/д Подъезд к г. Самара от М-5 «Урал»)	Земли населенных пунктов	63:01:0223001:19:3У1	Общее пользование территории
28	S203	Самарская обл., г. Самара - Московское шоссе/ Ракитовское шоссе	Земли населенных пунктов	63:01:0222001:19	3	3	Самарская область, г. Самара, Кировский район, Московское шоссе (от ул. Мичурина до а/д Подъезд к г. Самара от М-5 «Урал»)	Земли населенных пунктов	63:01:0222001:19	Общее пользование территории
29	S205	Самарская область, г. Самара, Кировский район, Московское шоссе 18 км, возле дома № 2	Земли населенных пунктов	63:01:0222002:537	6	6	Самарская область, г. Самара, Кировский район, Московское шоссе (от ул. Мичурина до а/д Подъезд к г. Самара от М-5 «Урал»)	Земли населенных пунктов	63:01:0222002:537	Общее пользование территории
30	S211	Самарская область, г. Самара, Кировский район, Московского шоссе 18 км, участок б/п	Земли населенных пунктов	63:01:0223001:42	21574,6	5 098	Самарская область, г. Самара, Кировский район, Московское шоссе (от ул. Мичурина до а/д Подъезд к г. Самара от М-5 «Урал»)	Земли населенных пунктов	63:01:0223001:42:3У1	Общее пользование территории
31	S216	Самарская область, г. Самара, Кировский район, Московское шоссе, 18 км	Земли населенных пунктов	63:01:0223001:56	25,7	26	Самарская область, г. Самара, Кировский район, Московское шоссе (от ул. Мичурина до а/д Подъезд к г. Самара от М-5 «Урал»)	Земли населенных пунктов	63:01:0223001:56	Общее пользование территории

1	2	3	4	5	6	7	8	9	10	11
32	S223, S242, S244, S246, S255, S258, S343a, S3746, S357a, S366a, S376, S463, S464, S465, S466, S472, S260a	Самарская обл, г. Самара, Красноглинский р-н, Кировский р-н	Земли населенных пунктов	63:01:0000000:16	1263,89	700	Самарская область, г. Самара, Красноглинский район, Кировский район, Московское шоссе (от ул. Мичурина до а/д Подъезд к г. Самара от М-5 «Урал»)	Земли населенных пунктов	63:01:0000000:16:3У1	Общее пользование территории
33	S233	Самарская область, г. Самара, Кировский район, Московское шоссе, ост. "ТЦ "Московский"	Земли населенных пунктов	63:01:0223001:546	3	3	Самарская область, г. Самара, Кировский район, Московское шоссе (от ул. Мичурина до а/д Подъезд к г. Самара от М-5 «Урал»)	Земли населенных пунктов	63:01:0223001:546	Общее пользование территории
34	S235	Самарская область, г. Самара, Кировский район, Московское шоссе, 18 км., ост. "Т/Ц "Московский" (нечетная сторона)	Земли населенных пунктов	63:01:0223001:53	8,7	9	Самарская область, г. Самара, Кировский район, Московское шоссе (от ул. Мичурина до а/д Подъезд к г. Самара от М-5 «Урал»)	Земли населенных пунктов	63:01:0223001:53	Общее пользование территории
35	S261	Самарская область, г. Самара, Кировский р-н, Московское шоссе, в районе торгового центра "Метро"	Земли населенных пунктов	63:01:0223002:691	20	20	Самарская область, г. Самара, Кировский район, Московское шоссе (от ул. Мичурина до а/д Подъезд к г. Самара от М-5 «Урал»)	Земли населенных пунктов	63:01:0223002:691	Общее пользование территории

Официальное опубликование

1	2	3	4	5	6	7	8	9	10	11
36	S262	Самарская область, г. Самара, Кировский р-н, Московское шоссе, в районе торгового центра "Метро"	Земли населенных пунктов	63:01:0223002:667	20	20	Самарская область, г. Самара, Кировский район, Московское шоссе (от ул. Мичурина до а/д Подъезд к г. Самара от М-5 «Урал»)	Земли населенных пунктов	63:01:0223002:667	Общее пользование территории
37	S265a	Самарская область, г. Самара, 19 км, Московское шоссе, массив "Орлов овраг" - з-да им. Масленникова, участок № 315, 316, 317, 318, 319, 320, 321	Земли населенных пунктов	63:01:0000000:2261	5 545,00	234	Самарская область, г. Самара, Кировский район, Красноглинский район, Московское шоссе (от ул. Мичурина до а/д Подъезд к г. Самара от М-5 «Урал»)	Земли населенных пунктов	63:01:0000000:2261:3У1	Общее пользование территории
38	S265в	обл. Самарская, г. Самара, р-н Кировский, 18 км Московского шоссе	Земли населенных пунктов	63:01:0223002:29	4059,8	632	Самарская область, г. Самара, Кировский район, Московское шоссе (от ул. Мичурина до а/д Подъезд к г. Самара от М-5 «Урал»)	Земли населенных пунктов	63:01:0223002:29:3У1	Общее пользование территории
39	S267a	Самарская область, г. Самара, Красноглинский район, 19 км Московского шоссе, СНТ "Знамя Октября", ул. Первая, участок № 22 а.	Земли населенных пунктов	63:01:0340001:914	562	362	Самарская область, г. Самара, Красноглинский район, Московское шоссе (от ул. Мичурина до а/д Подъезд к г. Самара от М-5 «Урал»)	Земли населенных пунктов	63:01:0340001:914:3У1	Общее пользование территории
40	S268	Самарская область, г. Самара, Красноглинский район, 19 км Московского шоссе (земельный участок расположен в северо-западной части кадастрового квартала 63:01:0340001)	Земли населенных пунктов	63:01:0340001:1661	5889	3 895	Самарская область, г. Самара, Красноглинский район, Московское шоссе (от ул. Мичурина до а/д Подъезд к г. Самара от М-5 «Урал»)	Земли населенных пунктов	63:01:0340001:1661:3У1	Общее пользование территории

1	2	3	4	5	6	7	8	9	10	11
41	S269	Самарская область, г. Самара, Красноглинский район, 19 км, Московское шоссе, ул. Первая "а", уч-к № 18а	Земли населенных пунктов	63:01:0340001:144	176	176	Самарская область, г. Самара, Красноглинский район, Московское шоссе (от ул. Мичурина до а/д Подъезд к г. Самара от М-5 «Урал»)	Земли населенных пунктов	63:01:0340001:144	Общее пользование территории
42	S270	Самарская область, г. Самара, Красноглинский район, Московское шоссе, 19 км.	Земли населенных пунктов	63:01:0327011:871	866,2	108	Самарская область, г. Самара, Красноглинский район, Московское шоссе (от ул. Мичурина до а/д Подъезд к г. Самара от М-5 «Урал»)	Земли населенных пунктов	63:01:0327011:871:3У1	Общее пользование территории
43	S272	Самарская обл., г. Самара - 19 км, 1 улица А Участок 8	Земли населенных пунктов	63:01:0340001:102	635,9	636	Самарская область, г. Самара, Красноглинский район, Московское шоссе (от ул. Мичурина до а/д Подъезд к г. Самара от М-5 «Урал»)	Земли населенных пунктов	63:01:0340001:102	Общее пользование территории
44	S276	Самарская обл., г. Самара, Красноглинский район, 19 км.остановка, уч-к №3	Земли населенных пунктов	63:01:0327011:866	603,1	112	Самарская область, г. Самара, Красноглинский район, Московское шоссе (от ул. Мичурина до а/д Подъезд к г. Самара от М-5 «Урал»)	Земли населенных пунктов	63:01:0327011:866:3У1	Общее пользование территории
45	S277	Самарская обл., г. Самара - 19 км,Остановка, уч-к №4	Земли населенных пунктов	63:01:0327011:130	616,6	140	Самарская область, г. Самара, Красноглинский район, Московское шоссе (от ул. Мичурина до а/д Подъезд к г. Самара от М-5 «Урал»)	Земли населенных пунктов	63:01:0327011:130:3У1	Общее пользование территории

Официальное опубликование

1	2	3	4	5	6	7	8	9	10	11
46	S279	Самарская область, г. Самара, Красноглинский район, ул. Улица 1 а,уч. № 2	Земли населенных пунктов	63:01:0340001:1039	685	685	Самарская область, г. Самара, Красноглинский район, Московское шоссе (от ул. Мичурина до а/д Подъезд к г. Самара от М-5 «Урал»)	Земли населенных пунктов	63:01:0340001:1039	Общее пользование территории
47	S285	Самарская обл., г. Самара, р-н Красноглинский, Московское шоссе, дом 2	Земли населенных пунктов	63:01:0339004:23	1821,14	150	Самарская область, г. Самара, Красноглинский район, Московское шоссе (от ул. Мичурина до а/д Подъезд к г. Самара от М-5 «Урал»)	Земли населенных пунктов	63:01:0339004:23:3У1	Общее пользование территории
48	S293	Самарская область, г. Самара, Красноглинский район, пос. Мехзавод, квартал 9, дом № 12	Земли населенных пунктов	63:01:0327011:727	500	91	Самарская область, г. Самара, Красноглинский район, Московское шоссе (от ул. Мичурина до а/д Подъезд к г. Самара от М-5 «Урал»)	Земли населенных пунктов	63:01:0327011:727:3У1	Общее пользование территории
49	S305	Самарская область, г. Самара, Красноглинский район, п. Мехзавод, Московское шоссе, 5а.	Земли населенных пунктов	63:01:0327010:9	63	63	Самарская область, г. Самара, Красноглинский район, Московское шоссе (от ул. Мичурина до а/д Подъезд к г. Самара от М-5 «Урал»)	Земли населенных пунктов	63:01:0327010:9	Общее пользование территории
50	S313а	Самарская обл., г. Самара - п. Мехзавод - 8 квартал дом 53	Земли населенных пунктов	63:01:0327010:5	118,1	118	Самарская область, г. Самара, Красноглинский район, Московское шоссе (от ул. Мичурина до а/д Подъезд к г. Самара от М-5 «Урал»)	Земли населенных пунктов	63:01:0327010:5	Общее пользование территории

1	2	3	4	5	6	7	8	9	10	11
51	S315	Самарская область, г. Самара, Красноглинский р-н, пос.Мехзавод, Восьмой квартал, дом 49	Земли населенных пунктов	63:01:0327010:532	1 146,00	44	Самарская область, г. Самара, Красноглинский район, Московское шоссе (от ул. Мичурина до а/д Подъезд к г. Самара от М-5 «Урал»)	Земли населенных пунктов	63:01:0327010:532:3У1	Общее пользование территории
52	S315а	Самарская обл, г Самара, Красноглинский р-н, п.Мехзавод, квартал 8, дом 49	Земли населенных пунктов	63:01:0327010:18	103,7	104	Самарская область, г. Самара, Красноглинский район, Московское шоссе (от ул. Мичурина до а/д Подъезд к г. Самара от М-5 «Урал»)	Земли населенных пунктов	63:01:0327010:18	Общее пользование территории
53	S317	Самарская область, г. Самара, Красноглинский р-н, пос.Мехзавод, Квартал 8, 47	Земли населенных пунктов	63:01:0327010:584	1111,3	46	Самарская область, г. Самара, Красноглинский район, Московское шоссе (от ул. Мичурина до а/д Подъезд к г. Самара от М-5 «Урал»)	Земли населенных пунктов	63:01:0327010:584:3У1	Общее пользование территории
54	S326а	Самарская область, г. Самара, Красноглинский район, п.Мехзавод, квартал 8, №31-1	Земли населенных пунктов	63:01:0327009:524	761	120	Самарская область, г. Самара, Красноглинский район, Московское шоссе (от ул. Мичурина до а/д Подъезд к г. Самара от М-5 «Урал»)	Земли населенных пунктов	63:01:0327009:524:3У1	Общее пользование территории
55	S328	Самарская область, г. Самара, Красноглинский район, пос. Мехзавод, квартал 8, № 27	Земли населенных пунктов	63:01:0327009:1051	563	174	Самарская область, г. Самара, Красноглинский район, Московское шоссе (от ул. Мичурина до а/д Подъезд к г. Самара от М-5 «Урал»)	Земли населенных пунктов	63:01:0327009:1051:3У1	Общее пользование территории

Официальное опубликование

1	2	3	4	5	6	7	8	9	10	11
56	S331	Самарская область, г. Самара, Красноглинский район, п. Мехзавод, квартал 8, уч. № 19а	Земли населенных пунктов	63:01:0327009:598	1098,9	142	Самарская область, г. Самара, Красноглинский район, Московское шоссе (от ул. Мичурина до а/д Подъезд к г. Самара от М-5 «Урал»)	Земли населенных пунктов	63:01:0327009:598:3У1	Общее пользование территории
57	S331а	Самарская область, г. Самара, Красноглинский район, Квартал 8 пос. Мехзавод, д. 17	Земли населенных пунктов	63:01:0327009:18	614,3	188	Самарская область, г. Самара, Красноглинский район, Московское шоссе (от ул. Мичурина до а/д Подъезд к г. Самара от М-5 «Урал»)	Земли населенных пунктов	63:01:0327009:18:3У1	Общее пользование территории
58	S333	Самарская область, г. Самара, Красноглинский район, п. Мехзавод, квартал Восьмой, дом 15	Земли населенных пунктов	63:01:0327009:16	1066,3	180	Самарская область, г. Самара, Красноглинский район, Московское шоссе (от ул. Мичурина до а/д Подъезд к г. Самара от М-5 «Урал»)	Земли населенных пунктов	63:01:0327009:16:3У1	Общее пользование территории
59	S334б	Самарская область, г. Самара, Красноглинский р-н, пос. Мехзавод, 8-й квартал, д. 11	Земли населенных пунктов	63:01:0327009:24	211,2	211	Самарская область, г. Самара, Красноглинский район, Московское шоссе (от ул. Мичурина до а/д Подъезд к г. Самара от М-5 «Урал»)	Земли населенных пунктов	63:01:0327009:24	Общее пользование территории
60	S339	Самарская обл., г. Самара - п. Мехзавод - Восьмой квартал дом 5	Земли населенных пунктов	63:01:0327009:31	1075	65	Самарская область, г. Самара, Красноглинский район, Московское шоссе (от ул. Мичурина до а/д Подъезд к г. Самара от М-5 «Урал»)	Земли населенных пунктов	63:01:0327009:31:3У1	Общее пользование территории

1	2	3	4	5	6	7	8	9	10	11
61	S339а	Самарская обл., г. Самара - п. Мехзавод - Восьмой квартал дом 5	Земли населенных пунктов	63:01:0327009:32	76,7	77	Самарская область, г. Самара, Красноглинский район, Московское шоссе (от ул. Мичурина до а/д Подъезд к г. Самара от М-5 «Урал»)	Земли населенных пунктов	63:01:0327009:32	Общее пользование территории
62	S340	Самарская обл., г. Самара, Красноглинский р-н, п. Мехзавод, в районе квартала 11 по Московскому шоссе	Земли населенных пунктов	63:01:0339003:3	80	80	Самарская область, г. Самара, Красноглинский район, Московское шоссе (от ул. Мичурина до а/д Подъезд к г. Самара от М-5 «Урал»)	Земли населенных пунктов	63:01:0339003:3	Общее пользование территории
63	S341	Самарская обл., г. Самара - п. Мехзавод - Московское шоссе 9	Земли населенных пунктов	63:01:0339003:7	303,91	304	Самарская область, г. Самара, Красноглинский район, Московское шоссе (от ул. Мичурина до а/д Подъезд к г. Самара от М-5 «Урал»)	Земли населенных пунктов	63:01:0339003:7	Общее пользование территории
64	S342	Самарская область, г. Самара, Красноглинский район, п. Мехзавод, Московское шоссе, б/н	Земли населенных пунктов	63:01:0339003:505	84,27	84	Самарская область, г. Самара, Красноглинский район, Московское шоссе (от ул. Мичурина до а/д Подъезд к г. Самара от М-5 «Урал»)	Земли населенных пунктов	63:01:0339003:505	Общее пользование территории
65	S343б	Самарская область, г. Самара, Красноглинский район, п. Мехзавод, Московское шоссе, 9 "А"	Земли населенных пунктов	63:01:0339003:1	145,5	146	Самарская область, г. Самара, Красноглинский район, Московское шоссе (от ул. Мичурина до а/д Подъезд к г. Самара от М-5 «Урал»)	Земли населенных пунктов	63:01:0339003:1	Общее пользование территории

Официальное опубликование

1	2	3	4	5	6	7	8	9	10	11
66	S3446	Самарская обл., г. Самара - п. Мехзавод - Восьмой квартал дом 3	Земли населенных пунктов	63:01:0327009:30	149,9	150	Самарская область, г. Самара, Красноглинский район, Московское шоссе (от ул. Мичурина до а/д Подъезд к г. Самара от М-5 «Урал»)	Земли населенных пунктов	63:01:0327009:30	Общее пользование территории
67	S345	г. Самара, Красноглинский район, Московское шоссе, пос. Мехзавод	Земли населенных пунктов	63:01:0328011:3	80,00 (S учтена в S112a ПБП Министрства транспорта и автом, дорог Сам, обл.)	80	Самарская область, г. Самара, Красноглинский район, Московское шоссе (от ул. Мичурина до а/д Подъезд к г. Самара от М-5 «Урал»)	Земли населенных пунктов	63:01:0328011:3	Общее пользование территории
68	S347	Самарская область, г. Самара, Красноглинский район, по ул. Банной пос. Мехзавод	Земли населенных пунктов	63:01:0339002:609	20	20	Самарская область, г. Самара, Красноглинский район, Московское шоссе (от ул. Мичурина до а/д Подъезд к г. Самара от М-5 «Урал»)	Земли населенных пунктов	63:01:0339002:609	Общее пользование территории
69	S348	Самарская обл., г. Самара, р-н Красноглинский, п. Мехзавод, в районе ул. Банной и Московского шоссе	Земли населенных пунктов	63:01:0339002:5	80	80	Самарская область, г. Самара, Красноглинский район, Московское шоссе (от ул. Мичурина до а/д Подъезд к г. Самара от М-5 «Урал»)	Земли населенных пунктов	63:01:0339002:5	Общее пользование территории
70	S362	Самарская область, г. Самара, Красноглинский район, в районе квартала 10 по Московскому шоссе пос. Мехзавод	Земли населенных пунктов	63:01:0339002:607	4	4	Самарская область, г. Самара, Красноглинский район, Московское шоссе (от ул. Мичурина до а/д Подъезд к г. Самара от М-5 «Урал»)	Земли населенных пунктов	63:01:0339002:607	Общее пользование территории

1	2	3	4	5	6	7	8	9	10	11
71	S363	Самарская область, г. Самара, Красноглинский район, п. Мехзавод, Московское шоссе, участок б/н	Земли населенных пунктов	63:01:0339002:604	80,3	80	Самарская область, г. Самара, Красноглинский район, Московское шоссе (от ул. Мичурина до а/д Подъезд к г. Самара от М-5 «Урал»)	Земли населенных пунктов	63:01:0339002:604	Общее пользование территории
72	S366	Самарская область, г. Самара, Красноглинский район, п. Мехзавод, квартал 10, по Московскому шоссе	Земли населенных пунктов	63:01:0339001:608	10	10	Самарская область, г. Самара, Красноглинский район, Московское шоссе (от ул. Мичурина до а/д Подъезд к г. Самара от М-5 «Урал»)	Земли населенных пунктов	63:01:0339001:608	Общее пользование территории
73	S372	Самарская область, г. Самара, Красноглинский район, пос. Мехзавод, квартал 2, в районе жилого дома № 43	Земли населенных пунктов	63:01:0339001:4	21	21	Самарская область, г. Самара, Красноглинский район, Московское шоссе (от ул. Мичурина до а/д Подъезд к г. Самара от М-5 «Урал»)	Земли населенных пунктов	63:01:0339001:4	Общее пользование территории
74	S375a	Самарская обл., г. Самара - п.Мехзавод	Земли населенных пунктов	63:01:0339001:1	225	225	Самарская область, г. Самара, Красноглинский район, Московское шоссе (от ул. Мичурина до а/д Подъезд к г. Самара от М-5 «Урал»)	Земли населенных пунктов	63:01:0339001:1	Общее пользование территории
75	S379a	обл. Самарская, г. Самара - Красноглинский р-н ЛЭП(ВЛ)-110кВ Отп. Моск-1,2 на ПС Красноглинская-2 опора №1-опора №72; (опора №89-ПС Красноглинская-2 110/35/6кВ)	Земли населенных пунктов	63:01:0000000:493	1024,9	94	Самарская область, г. Самара, Красноглинский район, Московское шоссе (от ул. Мичурина до а/д Подъезд к г. Самара от М-5 «Урал»)	Земли населенных пунктов	63:01:0000000:493:3У1	Общее пользование территории

Официальное опубликование

1	2	3	4	5	6	7	8	9	10	11
76	S3796	Самарская обл., г. Самара, Красноглинский р-н, п. Мехзавод, 2-й квартал	Земли населенных пунктов	63:01:0329008:6	25	25	Самарская область, г. Самара, Красноглинский район, Московское шоссе (от ул. Мичурина до а/д Подъезд к г. Самара от М-5 «Урал»)	Земли населенных пунктов	63:01:0329008:6	Общее пользование территории
77	S383a	Самарская область, г. Самара, Красноглинский район, п. Мехзавод, квартал 1, гараж № 93	Земли населенных пунктов	63:01:0329007:3	24	24	Самарская область, г. Самара, Красноглинский район, Московское шоссе (от ул. Мичурина до а/д Подъезд к г. Самара от М-5 «Урал»)	Земли населенных пунктов	63:01:0329007:3	Общее пользование территории
78	S390a	Самарская область, г. Самара, Кировский район, Московское шоссе (выезд из города, АЗС)	Земли населенных пунктов	63:01:0329007:598	12	12	Самарская область, г. Самара, Красноглинский район, Московское шоссе (от ул. Мичурина до а/д Подъезд к г. Самара от М-5 «Урал»)	Земли населенных пунктов	63:01:0329007:598	Общее пользование территории
79	S403a	Самарская область, г. Самара, Красноглинский р-н, Московское шоссе, 23 км б/н	Земли населенных пунктов	63:01:0329006:3	3 445,17	22	Самарская область, г. Самара, Красноглинский район, Московское шоссе (от ул. Мичурина до а/д Подъезд к г. Самара от М-5 «Урал»)	Земли населенных пунктов	63:01:0329006:3:3У1	Общее пользование территории
80	S407a	Самарская область, г. Самара, Красноглинский район, п. Мехзавод, в районе 23 км Московского шоссе	Земли населенных пунктов	63:01:0338005:603	6	6	Самарская область, г. Самара, Красноглинский район, Московское шоссе (от ул. Мичурина до а/д Подъезд к г. Самара от М-5 «Урал»)	Земли населенных пунктов	63:01:0338005:603	Общее пользование территории

1	2	3	4	5	6	7	8	9	10	11
81	S408a	Самарская область, г. Самара, Красноглинский р-н - п. Мехзавод, 23 км Московского шоссе	Земли населенных пунктов	63:01:0338005:12	41,1	41	Самарская область, г. Самара, Красноглинский район, Московское шоссе (от ул. Мичурина до а/д Подъезд к г. Самара от М-5 «Урал»)	Земли населенных пунктов	63:01:0338005:12	Общее пользование территории
82	S410	Самарская область, г. Самара, Красноглинский район, п. Мехзавод, Московское шоссе, 28	Земли населенных пунктов	63:01:0338005:522	1500	728	Самарская область, г. Самара, Красноглинский район, Московское шоссе (от ул. Мичурина до а/д Подъезд к г. Самара от М-5 «Урал»)	Земли населенных пунктов	63:01:0338005:522:3У1	Общее пользование территории
83	S447	Самарская обл., г. Самара - 19 км, СНТ "Знамя Октября" ул. Высоковольтная Участок 23/24	Земли населенных пунктов	63:01:0340001:204	262,6	71	Самарская область, г. Самара, Красноглинский район, Московское шоссе (от ул. Мичурина до а/д Подъезд к г. Самара от М-5 «Урал»)	Земли населенных пунктов	63:01:0340001:204:3У1	Общее пользование территории
84	S448	Самарская область, г. Самара, Красноглинский район, 19 км, ул. Высоковольтная, уч. 13	Земли населенных пунктов	63:01:0340001:793	583	530	Самарская область, г. Самара, Красноглинский район, Московское шоссе (от ул. Мичурина до а/д Подъезд к г. Самара от М-5 «Урал»)	Земли населенных пунктов	63:01:0340001:793:3У1	Общее пользование территории
85	S449	Самарская обл., г. Самара, Красноглинский р-н, 19 км., ул. Высоковольтная, участок 11	Земли населенных пунктов	63:01:0340001:192	578	578	Самарская область, г. Самара, Красноглинский район, Московское шоссе (от ул. Мичурина до а/д Подъезд к г. Самара от М-5 «Урал»)	Земли населенных пунктов	63:01:0340001:192	Общее пользование территории

Официальное опубликование

1	2	3	4	5	6	7	8	9	10	11
86	S450	Самарская обл., г. Самара, Красноглинский район, 19 км Московского шоссе, СНТ "Знамя октября", улица Высоков, Участок 9	Земли населенных пунктов	63:01:0340001:185	533,6	534	Самарская область, г. Самара, Красноглинский район, Московское шоссе (от ул. Мичурина до а/д Подъезд к г. Самара от М-5 «Урал»)	Земли населенных пунктов	63:01:0340001:185	Общее пользование территории
87	S451	Самарская область, г. Самара, Красноглинский район, 19 км Московское шоссе, СНТ "Знамя октября", ул.Высоковольтная, участок 7	Земли населенных пунктов	63:01:0340001:156	547,4	547	Самарская область, г. Самара, Красноглинский район, Московское шоссе (от ул. Мичурина до а/д Подъезд к г. Самара от М-5 «Урал»)	Земли населенных пунктов	63:01:0340001:156	Общее пользование территории
88	S454	Самарская область, г. Самара, Красноглинский район, 19 км Московское шоссе, СНТ "Знамя октября", ул.Высоковольтная, участок №3	Земли населенных пунктов	63:01:0340001:1099	575	575	Самарская область, г. Самара, Красноглинский район, Московское шоссе (от ул. Мичурина до а/д Подъезд к г. Самара от М-5 «Урал»)	Земли населенных пунктов	63:01:0340001:1099	Общее пользование территории
89	S455	Самарская область, г. Самара, Красноглинский район, пос.Мехзавод, 19 км Московское шоссе, 1 улица, участок №1а	Земли населенных пунктов	63:01:0340001:15	370,1	370	Самарская область, г. Самара, Красноглинский район, Московское шоссе (от ул. Мичурина до а/д Подъезд к г. Самара от М-5 «Урал»)	Земли населенных пунктов	63:01:0340001:15	Общее пользование территории
90	S457	Самарская область, г.Самара, Красноглинский район, уч-к №2 по 1 ул.19 км	Земли населенных пунктов	63:01:0340001:1037	493	9	Самарская область, г. Самара, Красноглинский район, Московское шоссе (от ул. Мичурина до а/д Подъезд к г. Самара от М-5 «Урал»)	Земли населенных пунктов	63:01:0340001:1037:3У1	Общее пользование территории

1	2	3	4	5	6	7	8	9	10	11
91	S462	Самарская область, г. Самара, Красноглинский район, Московское шоссе, д.2	Земли населенных пунктов	63:01:0339004:543	2510	613	Самарская область, г. Самара, Красноглинский район, Московское шоссе (от ул. Мичурина до а/д Подъезд к г. Самара от М-5 «Урал»)	Земли населенных пунктов	63:01:0339004:543:3У1	Общее пользование территории
92	S1201	Самарская область, г. Самара, Красноглинский район, 19 км Московского шоссе, Первая улица, участок 10	Земли населенных пунктов	63:01:0340001:143	500	500	Самарская область, г. Самара, Красноглинский район, Московское шоссе (от ул. Мичурина до а/д Подъезд к г. Самара от М-5 «Урал»)	Земли населенных пунктов	63:01:0340001:143	Общее пользование территории
93	S1202	Самарская обл., г. Самара, Красноглинский р-н, 19 км, 1 улица, участок 6	Земли населенных пунктов	63:01:0340001:186	500	500	Самарская область, г. Самара, Красноглинский район, Московское шоссе (от ул. Мичурина до а/д Подъезд к г. Самара от М-5 «Урал»)	Земли населенных пунктов	63:01:0340001:186	Общее пользование территории
94	S1203	Самарская область, г. Самара, Красноглинский район, 19 км Московского шоссе, 1-я улица, № 1Б	Земли населенных пунктов	63:01:0340001:1658	578	578	Самарская область, г. Самара, Красноглинский район, Московское шоссе (от ул. Мичурина до а/д Подъезд к г. Самара от М-5 «Урал»)	Земли населенных пунктов	63:01:0340001:1658	Общее пользование территории
95	S1009	Самарская область, г. Самара, Красноглинский район, п. Мехзавод, квартал 2, в районе жилого дома №43	Земли населенных пунктов	63:01:0329008:3	9,01	9	Самарская область, г. Самара, Красноглинский район, Московское шоссе (от ул. Мичурина до а/д Подъезд к г. Самара от М-5 «Урал»)	Земли населенных пунктов	63:01:0329008:3	Общее пользование территории

Официальное опубликование

1	2	3	4	5	6	7	8	9	10	11
96	S1020	Самарская обл., г. Самара - Московское шоссе/ (ост."Ипподром")	Земли населенных пунктов	63:01:0708002:23	14,4	14	Самарская область, г. Самара, Промышленный район, Московское шоссе (от ул. Мичурина до а/д Подъезд к г. Самара от М-5 «Урал»)	Земли населенных пунктов	63:01:0708002:23	Общее пользование территории
97	S1021	Самарская обл., г. Самара, р-н Промышленный, ш. Московское (ост.Ипподром)	Земли населенных пунктов	63:01:0708002:11	3	3	Самарская область, г. Самара, Промышленный район, Московское шоссе (от ул. Мичурина до а/д Подъезд к г. Самара от М-5 «Урал»)	Земли населенных пунктов	63:01:0708002:11	Общее пользование территории
98	S1100	Самарская обл., г. Самара шос. Московское (ост.Ипподром)	Земли населенных пунктов	63:01:0708002:10	48,4	48	Самарская область, г. Самара, Промышленный район, Московское шоссе (от ул. Мичурина до а/д Подъезд к г. Самара от М-5 «Урал»)	Земли населенных пунктов	63:01:0708002:10	Общее пользование территории
99	S1004a	Самарская обл, г. Самара, Красноглинский район, п.Мехзавод, в районе дома №43 квартала 2	Земли населенных пунктов	63:01:0329008:630	8,55	9	Самарская область, г. Самара, Красноглинский район, Московское шоссе (от ул. Мичурина до а/д Подъезд к г. Самара от М-5 «Урал»)	Земли населенных пунктов	63:01:0329008:630	Общее пользование территории
100	S1004b	Самарская область, г. Самара, Красноглинский район, п. Мехзавод, в районе дома №43 квартала 2	Земли населенных пунктов	63:01:0329008:631	6,79	7	Самарская область, г. Самара, Красноглинский район, Московское шоссе (от ул. Мичурина до а/д Подъезд к г. Самара от М-5 «Урал»)	Земли населенных пунктов	63:01:0329008:631	Общее пользование территории

1	2	3	4	5	6	7	8	9	10	11
101	S103a	Самарская обл., г. Самара - Московское шоссе, 16км, д.1в	Земли населенных пунктов	63:01:0219001:516	11992	2 321	Самарская область, г. Самара, Кировский район, Московское шоссе (от ул. Мичурина до а/д Подъезд к г. Самара от М-5 «Урал»)	Земли населенных пунктов	63:01:0219001:516:3У1	Общее пользование территории
102	S229	Самарская область, г. Самара, Кировский район, 18 км Московского шоссе, ост. ПЦ "Московский" (четная сторона)	Земли населенных пунктов	63:01:0222002:534	8,7	9	Самарская область, г. Самара, Кировский район, Московское шоссе (от ул. Мичурина до а/д Подъезд к г. Самара от М-5 «Урал»)	Земли населенных пунктов	63:01:0222002:534	Общее пользование территории
103	S230	Самарская обл., г. Самара - Московское шоссе, ост. "Т/ц "Московский"	Земли населенных пунктов	63:01:0222002:8	20	20	Самарская область, г. Самара, Кировский район, Московское шоссе (от ул. Мичурина до а/д Подъезд к г. Самара от М-5 «Урал»)	Земли населенных пунктов	63:01:0222002:8	Общее пользование территории
104	S231	Самарская обл., г. Самара, Кировский р-н, Московское шоссе, ост. "Т/ц "Московский"	Земли населенных пунктов	63:01:0222002:9	3	3	Самарская область, г. Самара, Кировский район, Московское шоссе (от ул. Мичурина до а/д Подъезд к г. Самара от М-5 «Урал»)	Земли населенных пунктов	63:01:0222002:9	Общее пользование территории
105	S1205	Самарская область, г. Самара, Красноглинский район, 19 км, Остановка, участок № 37а	Земли населенных пунктов	63:01:0101001:870	600	343	Самарская область, г. Самара, Красноглинский район, Московское шоссе (от ул. Мичурина до а/д Подъезд к г. Самара от М-5 «Урал»)	Земли населенных пунктов	63:01:0101001:870:3У1	Общее пользование территории
106	S8a	Самарская область, г.Самара, Промышленный р-н, ул.Московское шоссе/ Проспект Кирова	Земли населенных пунктов	63:01:0707007:578	22,4	1	Самарская область, г.Самара, Промышленный район, Московское шоссе (от ул. Мичурина до а/д Подъезд к г. Самара от М-5 «Урал»)	Земли населенных пунктов	63:01:0707007:578:3У1	Общее пользование территории

Официальное опубликование

1	2	3	4	5	6	7	8	9	10	11
107	S165a	Самарская область, г. Самара, р-н Кировский, Московское шоссе / ул. Алма-Атинская	Земли населенных пунктов	63:01:0255002:673	9,1	9	Самарская область, г. Самара, Кировский район, Московское шоссе (от ул. Мичурина до а/д Подъезд к г. Самара от М-5 «Урал»)	Земли населенных пунктов	63:01:0255002:673	Общее пользование территории
108	S194	Самарская обл., г. Самара, Кировский р-н, Ракитовское шоссе/ Московское шоссе	Земли населенных пунктов	63:01:0221001:9	18	18	Самарская обл., г. Самара, Кировский р-н, Московское шоссе (от ул. Мичурина до а/д Подъезд к г. Самара от М-5 «Урал»)	Земли населенных пунктов	63:01:0221001:9	Общее пользование территории
109	S325	Самарская обл., г. Самара, п. Мехзавод, Московское шоссе, ост. 19км., автосервис	Земли населенных пунктов	63:01:0327009:17	16,5	17	Самарская обл., г. Самара, Красноглинский район, Московское шоссе (от ул. Мичурина до а/д Подъезд к г. Самара от М-5 «Урал»)	Земли населенных пунктов	63:01:0327009:17	Общее пользование территории
110	S408	Самарская обл., г. Самара, Красноглинский район, п. Мехзавод, Московское шоссе, напротив АЗС	Земли населенных пунктов	63:01:0338005:9	14,7	15	Самарская обл., г. Самара, Красноглинский район, Московское шоссе (от ул. Мичурина до а/д Подъезд к г. Самара от М-5 «Урал»)	Земли населенных пунктов	63:01:0338005:9	Общее пользование территории
111	S1204	Самарская область, г. Самара, Кировский район, Московское шоссе/ул. Г. Димитрова	Земли населенных пунктов	63:01:0707005:14	80	80	Самарская область, г. Самара, Кировский район, Московское шоссе (от ул. Мичурина до а/д Подъезд к г. Самара от М-5 «Урал»)	Земли населенных пунктов	63:01:0707005:14	Общее пользование территории
112	S1101	Самарская область, город Самара, Советский, Промышленный, Кировский районы, проспект Кирова (в границах от Заводского шоссе до ул. Ново-Садовой)	Земли населенных пунктов	63:01:0000000:29445	191362	1627	Самарская область, г. Самара, Кировский район, Московское шоссе (от ул. Мичурина до а/д Подъезд к г. Самара от М-5 «Урал»)	Земли населенных пунктов	63:01:0000000:29445:3У1	Общее пользование территории
113	S1102	Самарская область, г. Самара, Кировский район, Ракитовское шоссе	Земли населенных пунктов	63:01:0000000:29501	93730	1326	Самарская область, г. Самара, Кировский район, Московское шоссе (от ул. Мичурина до а/д Подъезд к г. Самара от М-5 «Урал»)	Земли населенных пунктов	63:01:0000000:29501:3У1	Общее пользование территории

Итого: S = 80 032 кв.м.

Таблица 4

Ведомость земельных участков, принадлежащих третьим лицам, в том числе предполагаемые к изъятию для государственных нужд Самарской области, не поставленных на государственный кадастровый учет

№ п/п	№ на схеме	Адрес (местоположение объекта)	Категория земель	Площадь, кв. м	Образуемый земельный участок в границах зоны планируемого размещения объекта "Реконструкция Московского шоссе на участке от проспекта Кирова до АЗС № 115 "Роснефть" городского округа Самара, обеспечивающего подъезд к стадиону"				
					Площадь, кв. м	Описание местоположения земельного участка	Категория земель	Условный номер	Вид разрешенного использования
1	2	3	4	5	6	7	8	9	10
1	S273	г. Самара, Красноглинский р-н, ул. Московское шоссе, 19 км, ул. Высоковольтная, №6	Земли населенных пунктов	236,5	237	Самарская обл., г. Самара, Красноглинский район, Московское шоссе (от ул. Мичурина до а/д Подъезд к г. Самара от М-5 «Урал»)	Земли населенных пунктов	ЗУ2	Общее пользование территории
2	S275	г. Самара, Красноглинский р-н, ул. Московское шоссе, 19 км, ул. Высоковольтная, №4	Земли населенных пунктов	713,7	714	Самарская обл., г. Самара, Красноглинский район, Московское шоссе (от ул. Мичурина до а/д Подъезд к г. Самара от М-5 «Урал»)	Земли населенных пунктов	ЗУ3	Общее пользование территории

Официальное опубликование

3	S288 а	Самарская обл., г. Самара - п. Мехзавод, квартал 9 севернее земельного участка, расположенного по адресу: Самарская обл., г. Самара - п. Мехзавод, квартал 9 Участок 16	Земли населенных пунктов	630,42	31	Самарская обл., г. Самара, Красноглинский район, автомобильная дорога общего пользования регионального значения в Самарской области Московское шоссе (от ул. Мичурина до а/д Подъезд к г. Самара от М-5 «Урал»)	Земли населенных пунктов	3У4	Общее пользование территории
4	S289	Самарская обл., г. Самара - п. Мехзавод, квартал 9 Участок 14	Земли населенных пунктов	970,68	148	Самарская обл., г. Самара, Красноглинский район, Московское шоссе (от ул. Мичурина до а/д Подъезд к г. Самара от М-5 «Урал»)	Земли населенных пунктов	3У5	Общее пользование территории
5	S289 а	Самарская обл., г. Самара - п. Мехзавод, квартал 9 Участок 15	Земли населенных пунктов	899,8	131	Самарская обл., г. Самара, Красноглинский район, Московское шоссе (от ул. Мичурина до а/д Подъезд к г. Самара от М-5 «Урал»)	Земли населенных пунктов	3У6	Общее пользование территории
6	S290	Самарская обл., г. Самара - п. Мехзавод, квартал 9 Участок 13	Земли населенных пунктов	661,68	100	Самарская обл., г. Самара, Красноглинский район, Московское шоссе (от ул. Мичурина до а/д Подъезд к г. Самара от М-5 «Урал»)	Земли населенных пунктов	3У7	Общее пользование территории
7	S295	Самарская область, г. Самара, Красноглинский р-н, пос. Мехзавод, квартал 9, д.11	Земли населенных пунктов	907,51	135	Самарская обл., г. Самара, Красноглинский район, Московское шоссе (от ул. Мичурина до а/д Подъезд к г. Самара от М-5 «Урал»)	Земли населенных пунктов	3У8	Общее пользование территории
8	S296	Самарская область, г. Самара, Красноглинский р-н, пос. Мехзавод, квартал 9, д.10	Земли населенных пунктов	780,84	111	Самарская обл., г. Самара, Красноглинский район, Московское шоссе (от ул. Мичурина до а/д Подъезд к г. Самара от М-5 «Урал»)	Земли населенных пунктов	3У9	Общее пользование территории
9	S297 а	г. Самара, Красноглинский р-н, пос. Мехзавод, квартал 9, д.9	Земли населенных пунктов	251,74	108	Самарская обл., г. Самара, Красноглинский район, Московское шоссе (от ул. Мичурина до а/д Подъезд к г. Самара от М-5 «Урал»)	Земли населенных пунктов	3У10	Общее пользование территории
10	S299	Самарская область, г. Самара, Красноглинский р-н, пос. Мехзавод, квартал 9, д.8	Земли населенных пунктов	786,5	105	Самарская обл., г. Самара, Красноглинский район, Московское шоссе (от ул. Мичурина до а/д Подъезд к г. Самара от М-5 «Урал»)	Земли населенных пунктов	3У11	Общее пользование территории
11	S301	Самарская обл., г. Самара, р-н Красноглинский, п. Мехзавод, кв-л 9, д.7	Земли населенных пунктов	901,75	125	Самарская обл., г. Самара, Красноглинский район, Московское шоссе (от ул. Мичурина до а/д Подъезд к г. Самара от М-5 «Урал»)	Земли населенных пунктов	3У12	Общее пользование территории
12	S303	Самарская обл., г. Самара, р-н Красноглинский, п. Мехзавод, кв-л 9, д.6	Земли населенных пунктов	789,75	111	Самарская обл., г. Самара, Красноглинский район, Московское шоссе (от ул. Мичурина до а/д Подъезд к г. Самара от М-5 «Урал»)	Земли населенных пунктов	3У13	Общее пользование территории
13	S304	Самарская обл., г. Самара, р-н Красноглинский, п. Мехзавод, кв-л 9, д.5	Земли населенных пунктов	803	106	Самарская обл., г. Самара, Красноглинский район, Московское шоссе (от ул. Мичурина до а/д Подъезд к г. Самара от М-5 «Урал»)	Земли населенных пунктов	3У14	Общее пользование территории
14	S306	Самарская обл., г. Самара, р-н Красноглинский, п. Мехзавод, кв-л 9, д.4	Земли населенных пунктов	980,5	140	Самарская обл., г. Самара, Красноглинский район, Московское шоссе (от ул. Мичурина до а/д Подъезд к г. Самара от М-5 «Урал»)	Земли населенных пунктов	3У15	Общее пользование территории

Официальное опубликование

15	S307	Самарская обл., г. Самара, р-н Красноглинский, п. Мехзавод, кв-л 9, д.3	Земли населенных пунктов	842,73	129	Самарская обл., г. Самара, Красноглинский район, Московское шоссе (от ул. Мичурина до а/д Подъезд к г. Самара от М-5 «Урал»)	Земли населенных пунктов	3У16	Общее пользование территории
16	S308	Самарская обл., г. Самара, р-н Красноглинский, п. Мехзавод, кв-л 9, д.2	Земли населенных пунктов	826,43	126	Самарская обл., г. Самара, Красноглинский район, Московское шоссе (от ул. Мичурина до а/д Подъезд к г. Самара от М-5 «Урал»)	Земли населенных пунктов	3У17	Общее пользование территории
17	S309	Самарская обл., г. Самара, р-н Красноглинский, п. Мехзавод, кв-л 9, д.1	Земли населенных пунктов	1 248,54	188	Самарская обл., г. Самара, Красноглинский район, Московское шоссе (от ул. Мичурина до а/д Подъезд к г. Самара от М-5 «Урал»)	Земли населенных пунктов	3У18	Общее пользование территории
18	S311	Самарская обл., г. Самара, р-н Красноглинский, п. Мехзавод, кв-л 8, д.61	Земли населенных пунктов	589,83	109	Самарская обл., г. Самара, Красноглинский район, Московское шоссе (от ул. Мичурина до а/д Подъезд к г. Самара от М-5 «Урал»)	Земли населенных пунктов	3У19	Общее пользование территории
19	S313 б	Самарская обл., г. Самара - п. Мехзавод - 8 квартал дом 53	Земли населенных пунктов	393,77	84	Самарская обл., г. Самара, Красноглинский район, Московское шоссе (от ул. Мичурина до а/д Подъезд к г. Самара от М-5 «Урал»)	Земли населенных пунктов	3У20	Общее пользование территории
20	S314/ 1	Самарская обл., г. Самара, р-н Красноглинский, п. Мехзавод, кв-л 8, д.51	Земли населенных пунктов	765,11	155	Самарская обл., г. Самара, Красноглинский район, Московское шоссе (от ул. Мичурина до а/д Подъезд к г. Самара от М-5 «Урал»)	Земли населенных пунктов	3У21	Общее пользование территории
21	S320	Самарская область, г. Самара, Красноглинский район, п. Мехзавод, квартал 8, д.41а	Земли населенных пунктов	323,23	155	Самарская обл., г. Самара, Красноглинский район, Московское шоссе (от ул. Мичурина до а/д Подъезд к г. Самара от М-5 «Урал»)	Земли населенных пунктов	3У22	Общее пользование территории
22	S321/ 1	Самарская область, г. Самара, Красноглинский район, п. Мехзавод, квартал 8, д.39	Земли населенных пунктов	788,84	151	Самарская обл., г. Самара, Красноглинский район, Московское шоссе (от ул. Мичурина до а/д Подъезд к г. Самара от М-5 «Урал»)	Земли населенных пунктов	3У23	Общее пользование территории
23	S323	Самарская область, г. Самара, Красноглинский район, п. Мехзавод, квартал 8, д.35	Земли населенных пунктов	584,3	167	Самарская обл., г. Самара, Красноглинский район, Московское шоссе (от ул. Мичурина до а/д Подъезд к г. Самара от М-5 «Урал»)	Земли населенных пунктов	3У24	Общее пользование территории
24	S324	Самарская обл., г. Самара, Красноглинский р-н, пос. Мехзавод, 8 квартал, дом 33	Земли населенных пунктов	468,31	157	Самарская обл., г. Самара, Красноглинский район, Московское шоссе (от ул. Мичурина до а/д Подъезд к г. Самара от М-5 «Урал»)	Земли населенных пунктов	3У25	Общее пользование территории
25	S326	Самарская обл., г. Самара, Красноглинский р-н, пос. Мехзавод, 8 квартал, дом 31	Земли населенных пунктов	809	105	Самарская обл., г. Самара, Красноглинский район, Московское шоссе (от ул. Мичурина до а/д Подъезд к г. Самара от М-5 «Урал»)	Земли населенных пунктов	3У26	Общее пользование территории
26	S330 а	Самарская область, г. Самара, Красноглинский район, п. Мехзавод, квартал 8, д.21	Земли населенных пунктов	1085,73	184	Самарская обл., г. Самара, Красноглинский район, Московское шоссе (от ул. Мичурина до а/д Подъезд к г. Самара от М-5 «Урал»)	Земли населенных пунктов	3У27	Общее пользование территории
27	S339 б	Самарская область, г. Самара, р-н Красноглинский, п. Мехзавод, кв-л 8, д.7, д.9	Земли населенных пунктов	2829,47	367	Самарская обл., г. Самара, Красноглинский район, Московское шоссе (от ул. Мичурина до а/д Подъезд к г. Самара от М-5 «Урал»)	Земли населенных пунктов	3У28	Общее пользование территории
28	S453	Рядом с участком Самарская область, г. Самара, Красноглинский р-н, 19 км, Московского шоссе, СНТ "Знамя Октября", ул. Высоковольтная, участок 7	Земли населенных пунктов	548,2	548	Самарская обл., г. Самара, Красноглинский район, Московское шоссе (от ул. Мичурина до а/д Подъезд к г. Самара от М-5 «Урал»)	Земли населенных пунктов	3У29	Общее пользование территории
29	S312 а	Самарская область, г. Самара, Красноглинский район, п. Мехзавод, 8 квартал, дом 55	Земли населенных пунктов	1132,91	61	Самарская обл., г. Самара, Красноглинский район, Московское шоссе (от ул. Мичурина до а/д Подъезд к г. Самара от М-5 «Урал»)	Земли населенных пунктов	3У30	Общее пользование территории

Итого: S = 4 988 кв. м

Окончание на стр. 50

Официальное опубликование

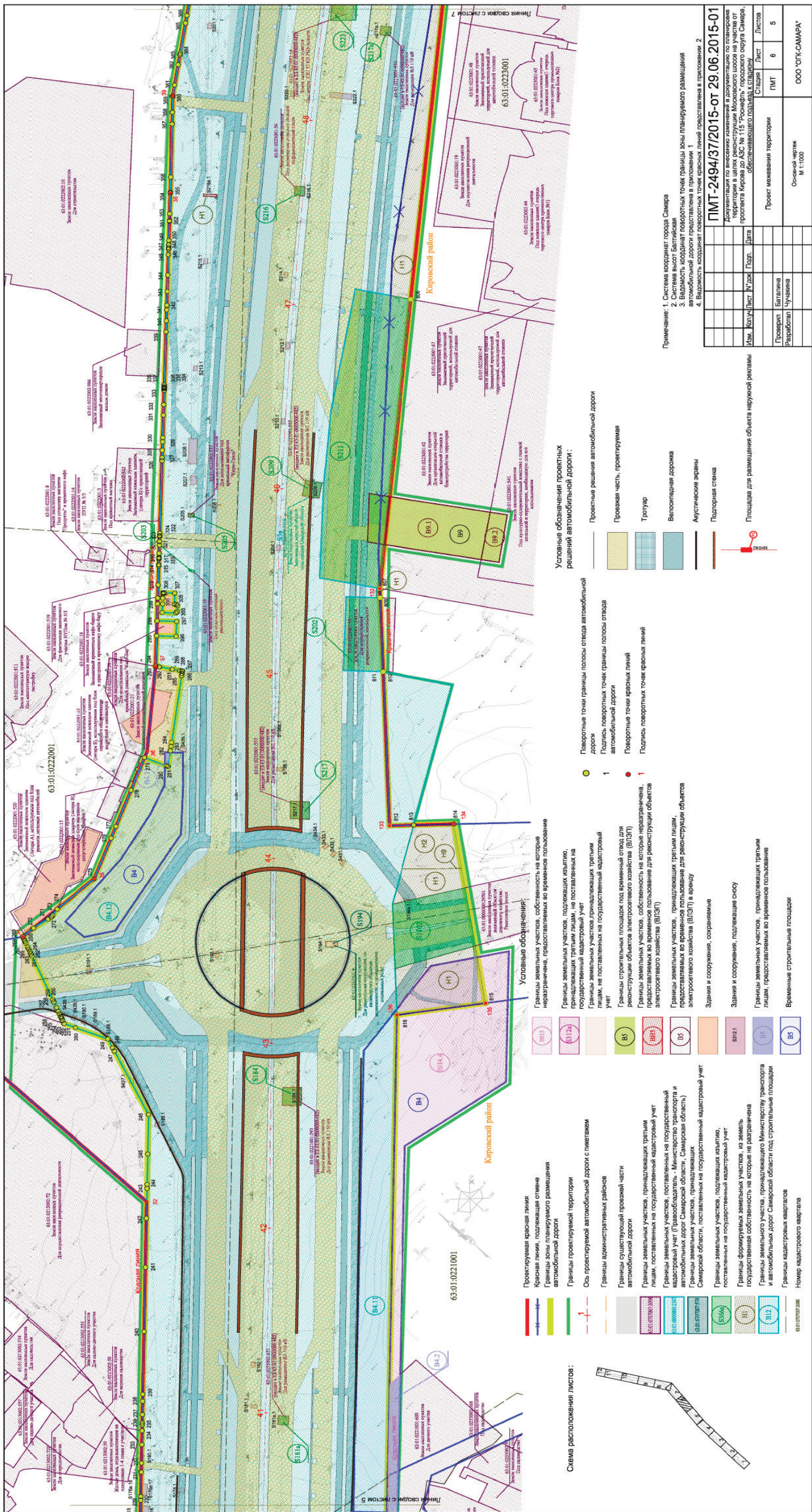
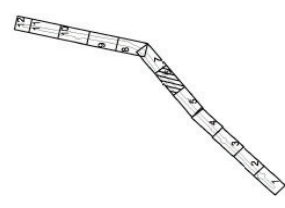


Схема расположения листов:



- Проектируемая красная линия
- Красная линия, подлежащая отмене
- Границы зоны планируемого размещения автомобильной дороги
- Границы проектируемой территории
- Ось проектируемой автомобильной дороги с плитками
- Границы административных районов
- Границы существующей проезжей части автомобильной дороги
- Границы земельных участков, принадлежащих третьим лицам, поставленных на государственный кадастровый учет
- Границы земельных участков, поставленных на государственный кадастровый учет (Правобережье - Министратво транспорта и автомобильных дорог Самарской области, Самарская область)
- Границы земельных участков, принадлежащих Самарской области, поставленных на государственный кадастровый учет
- Границы земельных участков, подлежащих изъятию, поставленных на государственный кадастровый учет
- Границы формируемых земельных участков, из земель государственной собственности, на которые не разграничена государственная собственность
- Границы земельного участка, принадлежащего Министерству транспорта и автомобильных дорог Самарской области под строительные площадки
- Границы кадастровых кварталов
- Номер кадастрового квартала

- Границы земельных участков, подлежащих изъятию, принадлежащих третьим лицам, не поставленных на государственный кадастровый учет
- Границы земельных участков, принадлежащих третьим лицам, не поставленных на государственный кадастровый учет
- Границы строительных площадок под временный отвод для реконструкции объектов электрогазового хозяйства (ВЛЭП)
- Границы земельных участков, принадлежащих третьим лицам, поставленных на временное пользование для реконструкции объектов электрогазового хозяйства (ВЛЭП) в аренду
- Здания и сооружения, сохраняемые
- Здания и сооружения, подлежащие сносу
- Границы земельных участков, принадлежащих третьим лицам, предоставляемых во временное пользование
- Временные строительные площадки

- Поворотные точки границы полосы отвода автомобильной дороги
- Подпись поворотных точек границы полосы отвода автомобильной дороги
- Поворотные точки красных линий
- Подпись поворотных точек красных линий

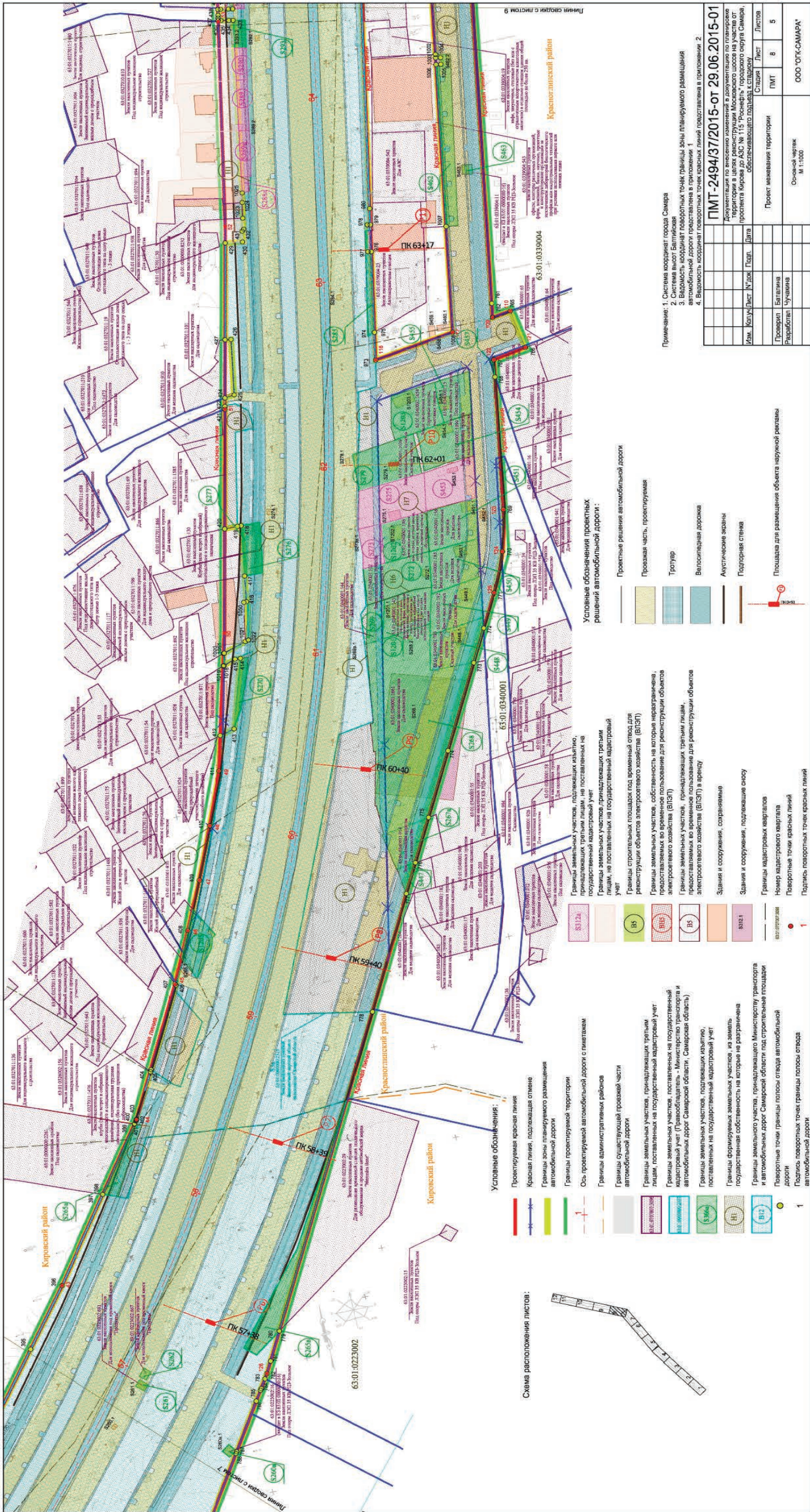
Условные обозначения проектных решений автомобильной дороги:

- Проектные решения автомобильной дороги
- Проезжая часть, проектируемая
- Тротуар
- Восходящая дорожка
- Августовские эрены
- Подпорная стена
- Площадки для размещения объекта наружной рекламы

Примечание: 1. Система координат города Самара
2. Система высот Балтийская
3. Водометр координат поворотных точек границы зоны планируемого размещения автомобильной дороги представлено в приложении 1
4. Высотность координат поворотных точек красных линий представлено в приложении 2


ПИМТ-2494/372015-от 29.06.2015-01			
Изм.	Колуч	Лист	Подп.
Стация	Дата	Лист	Листов
Проект	Балтийская	ПИМТ	6
Разработал	Чукалина		5
Основной чертёж М 1:1000			
ООО "ОГКСАМАРА"			

Официальное опубликование



Условные обозначения:

- Проектируемая красная линия
- Красная линия, подлежащая отмене
- Границы зоны планируемого размещения автомобильной дороги
- Границы проектируемой территории
- Ось проектируемой автомобильной дороги с типами
- Границы административных районов
- Границы существующей проезжей части автомобильной дороги
- Границы земельных участков, принадлежащих третьим лицам, поставленных на государственный кадастровый учет
- Границы земельных участков, принадлежащих третьим лицам, поставленных на государственное кадастровое изъятие
- Границы формируемых земельных участков, из земель государственной собственности на которые не разграничена автомобильная дорога Самарской области (Самарская область)
- Границы земельного участка, принадлежащего Министерству транспорта и автомобильных дорог Самарской области под строительные площадки дороги
- Подпись поворотных точек (границы полосы отвода автомобильной дороги)



Условные обозначения проектных решений автомобильной дороги:

- Проектные решения автомобильной дороги
- Проезжая часть, проектируемая
- Тротуар
- Воспосадочная дорожка
- Акустические экраны
- Подпорная стена
- Площадь для размещения объекта наружной рекламы

Условные обозначения:

- Границы земельных участков, подлежащих изъятию, принадлежащих третьим лицам, на поставленных на государственный кадастровый учет
- Границы земельных участков, принадлежащих третьим лицам, на поставленных на государственный кадастровый учет
- Границы строительных площадок под временный отвод для реконструкции объектов электроэнергетики (ВИЭП)
- Границы земельных участков, принадлежащих третьим лицам, предоставленных во временное пользование для реконструкции объектов электроэнергетики (ВИЭП)
- Границы земельных участков, принадлежащих третьим лицам, предоставленных во временное пользование для реконструкции объектов электроэнергетики (ВИЭП) в аренду
- Здания и сооружения, сохраняемые
- Здания и сооружения, подлежащие сносу
- Границы кадастровых кварталов
- Номер кадастрового квартала
- Поворотные точки красных линий
- Подпись поворотных точек красных линий

Примечания: 1. Система координат города Самара
2. Система высот Балтийская
3. Вероятность координат поворотных точек границы зоны планируемого размещения автомобильной дороги представлена в приложении 1
4. Вероятность координат поворотных точек красных линий представлена в приложении 2

ПМТ-2494/37/2015-от 29.06.2015-01			
Документация по изменению в документацию по планировке территории	Имя	Лист	Листов
проектируемой автомобильной дороги	И.М. Кошурин	8	5
Станция	Дата	Лист	Листов
Проект мелиорации территории		ПМТ	8
Основной чертеж			
М 1:1000			
ООО "ОГК-САМАРА"			

Официальное опубликование



Официальное опубликование

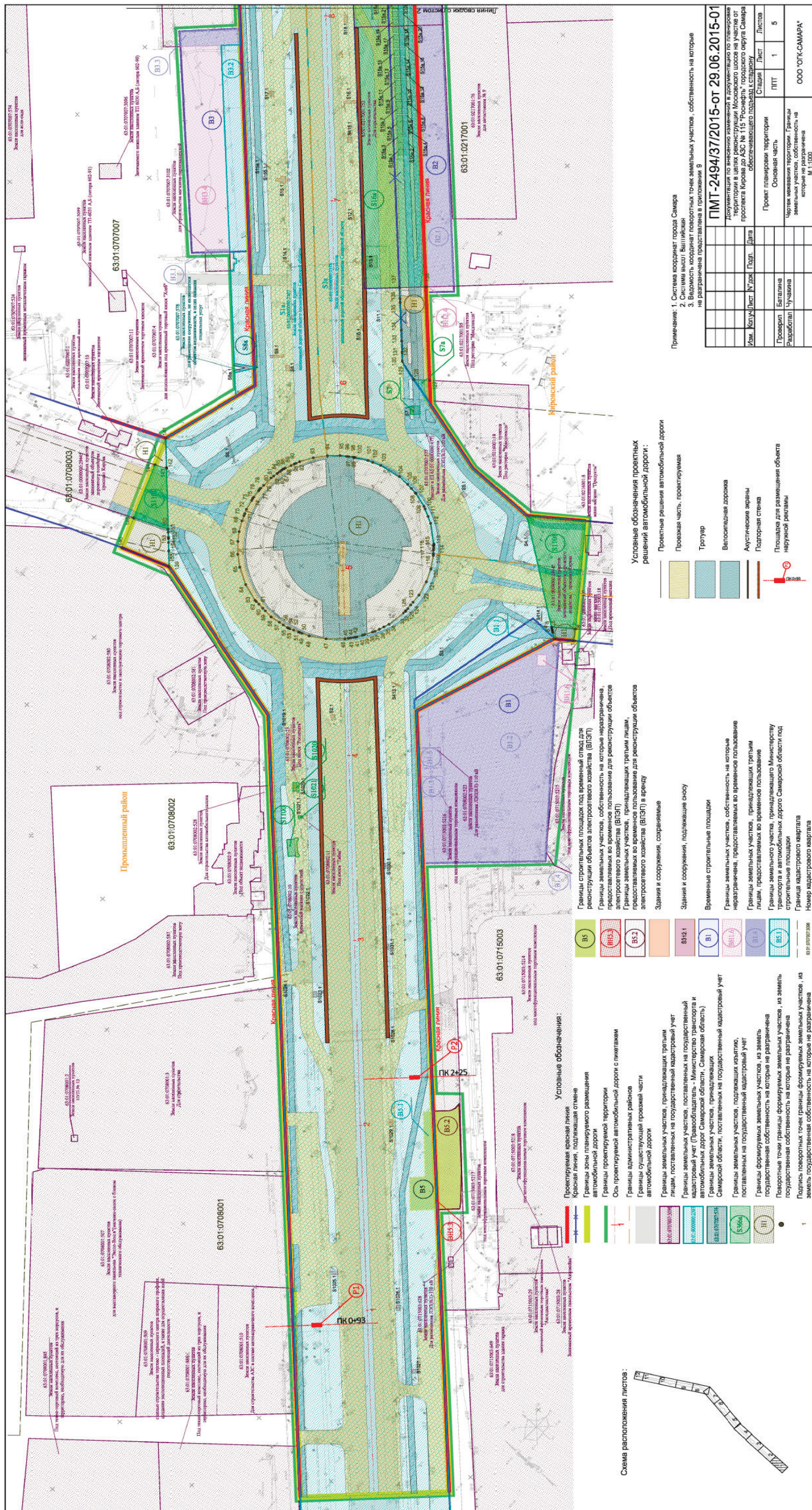
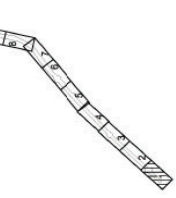


Схема расположения листов:



- Условные обозначения:**
- Проектируемая красная линия
 - Красная линия, подлежащая отмене
 - Границы зоны планируемого размещения автомобильной дороги
 - Границы проектируемой территории
 - Ось проектируемой автомобильной дороги с выездами
 - Границы административных районов
 - Границы существующей проезжей части автомобильной дороги
 - Границы земельных участков, принадлежащих третьим лицам, поставленным на государственный кадастровый учет
 - Границы земельных участков, поставленных на государственный кадастровый учет (Планировочный - Министерство транспорта и автомобильных дорог Самарской области, Самарская область)
 - Границы земельных участков, принадлежащих Самарской области, поставленных на государственный кадастровый учет
 - Границы земельных участков, подлежащих изъятию, поставленных на государственный кадастровый учет
 - Границы формируемых земельных участков, из земель государственной собственности на которые не разграничена государственная территория
 - Положительные точки границы формируемых земельных участков, из земель государственной собственности на которые не разграничена государственная территория
 - Парные поворотные точки границы формируемых земельных участков, из земель государственной собственности на которые не разграничена государственная территория

- Условные обозначения проектных решений автомобильной дороги:**
- Проектные решения проектируемая
 - Проектируемая проезжая часть
 - Тротуар
 - Вспомогательная дорожка
 - Акустические экраны
 - Подпорная стена
 - Площадка для размещения объекта наружной рекламы
 - Здания и сооружения, подлежащие сносу
 - Временные строительные площадки
 - Границы земельных участков, собственности на которые не разграничена, предоставленных во временное пользование лицам, предоставленным во временное пользование
 - Границы земельного участка, принадлежащего Министерству транспорта и автомобильных дорог Самарской области под строительные площадки
 - Граница кадастрового квартала
 - Номер кадастрового квартала

- Условные обозначения проектных решений автомобильной дороги:**
- Проектные решения проектируемая
 - Проектируемая проезжая часть
 - Тротуар
 - Вспомогательная дорожка
 - Акустические экраны
 - Подпорная стена
 - Площадка для размещения объекта наружной рекламы

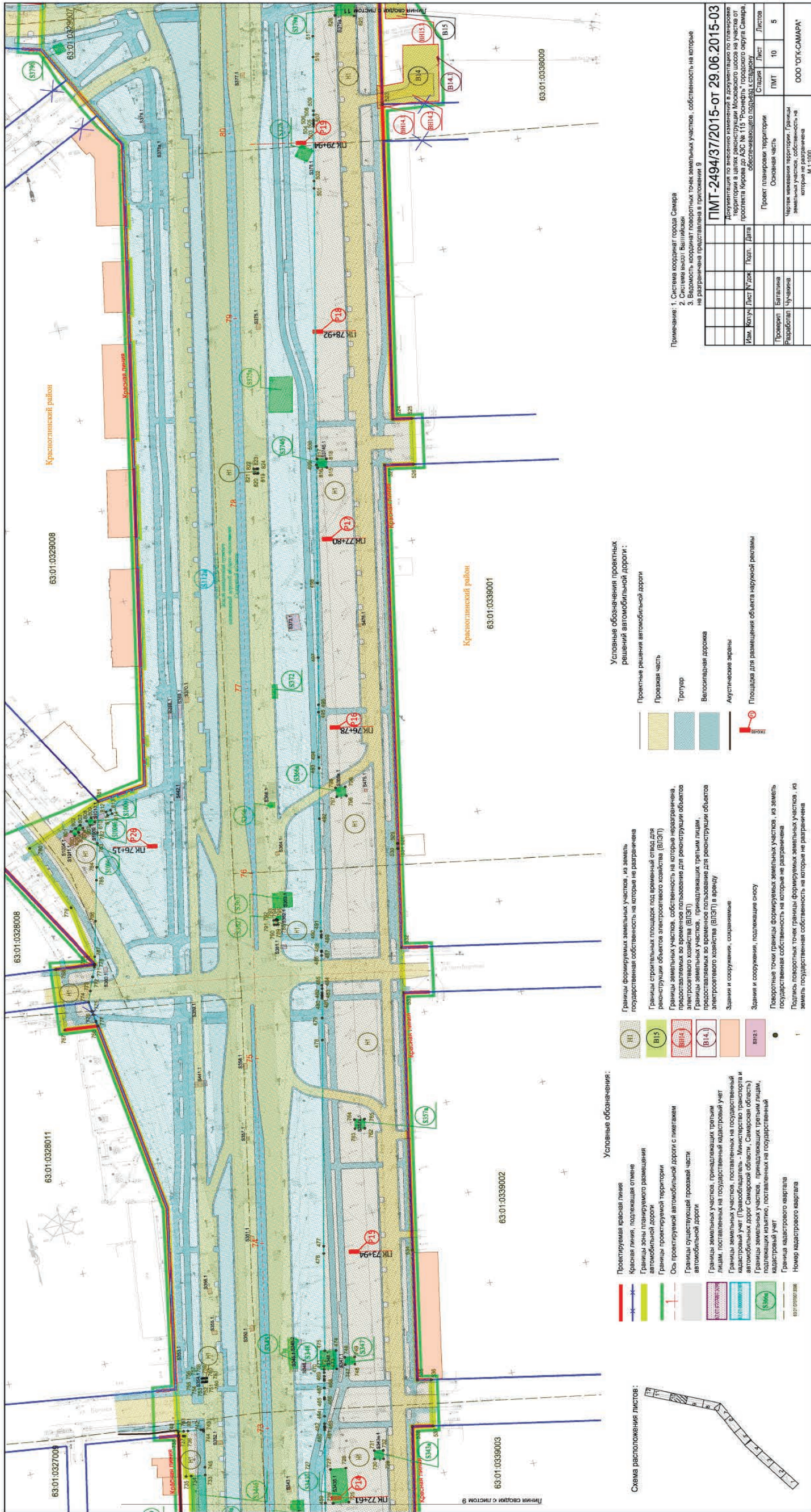
Примечание: 1. Система координат города Самара
2. Система высот: Вышгородская
3. Вдольность координат поворотных точек земельных участков, собственность на которые не разграничена предоставляется в приложении 9

ПМТ-2494/37/2015-от 29.06.2015-01			
Имя	Кол-во листов	№ док.	Дата
Должность по исполнению обязанностей в документации по планировке территории в целях реконструкции Московского шоссе на участке от проспекта Кирова до проспекта Мухоморова Самарской области	5		
Проект планировки территории	1		
Основная часть	1		
Чертеж межевания территории, границы земельных участков, собственность на которые не разграничена	5		
ООО "ОГК-САМАРА"			
М 1:1000			

Официальное опубликование



Официальное опубликование



Примечание: 1. Система координат города Самара
2. Система высот: Вышгородская
3. Верность координат поворотных точек земельных участков, собственность на которые не разграничена показана в приложении 9

ПМТ-2494/37/2015-от 29.06.2015-03

Им.	Жуч	Лист	№ док.	Подп.	Дата	Статус	Лист	Листов
						Основная часть	ПМТ	10
						Проект планировки территории	ПМТ	5
						Чертёж межевания территории, границы земельных участков, собственность на которые не разграничена	ООО "ОГК-САМАРА"	

Официальное опубликование

Содержание:

Окончание. Начало на стр. 16-32

Том 1. Графические материалы

1	Основной чертеж (М 1: 1000)	5 листов
2	Чертеж межевания территории. Границы земельных участков, стоящих на ГКУ, подлежащих изъятию и предоставляемых в субаренду (М 1: 1 000)	5 листов
3	Чертеж межевания территории. Границы земельных участков, не стоящих на ГКУ, подлежащих изъятию (М 1: 1000)	2 листа
4	Чертеж межевания территории. Границы земельных участков, собственность на которые не разграничена. (М 1:1000)	5 листов

Том 2. Текстовая часть

1	Общие положения	стр. 1
2	Сведения о земельных участках, планируемых для размещения объекта транспортной инфраструктуры регионального значения «Реконструкция Московского шоссе на участке от проспекта Кирова до АЗС № 115 «Роснефть» городского округа Самара, обеспечивающего подъезд к стадиону», их описание, перечень	стр. 2-3
3	Таблица 1. Образуемый земельный участок из земель, государственная собственность на которые не разграничена, в границах зоны планируемого размещения объекта «Реконструкция Московского шоссе на участке от проспекта Кирова до АЗС № 115 «Роснефть» городского округа Самара, обеспечивающего подъезд к стадиону»	стр. 4-5
4	Таблица 2. Земельные участки, занимаемые автомобильной дорогой общего пользования регионального значения в Самарской области Московское шоссе на участке от проспекта Кирова до АЗС № 115 «Роснефть» городского округа Самара	стр.6
5	Таблица 3. Ведомость земельных участков, принадлежащих третьим лицам, в том числе предполагаемые к изъятию для государственных нужд Самарской области	стр. 7-30
6	Таблица 4. Ведомость земельных участков, принадлежащих третьим лицам, в том числе предполагаемые к изъятию для государственных нужд Самарской области, не поставленных на государственный кадастровый учет	стр. 31-36

Том 3. Приложения

1	Приложение 1. Ведомость координат поворотных точек земельных участков границы зоны планируемого размещения автомобильной дороги	стр. 1-23
2	Приложение 3. Ведомость координат поворотных точек земельных участков, собственность на которые не разграничена	стр. 24-61
3	Приложение 4. Ведомость координат поворотных точек границ земельных участков, принадлежащих третьим лицам, в том числе предполагаемые к изъятию для государственных нужд Самарской области	стр. 62-100
4	Приложение 5. Ведомость координат поворотных точек границ земельных участков, принадлежащих третьим лицам, в том числе предполагаемые к изъятию для государственных нужд Самарской области, не поставленных на государственный кадастровый учет	стр. 101-108

Приложение 1

Ведомость координат поворотных точек границы зоны планируемого размещения автомобильной дороги

Номер точки	Координаты (м)		Расстояние (м)	Дирекционный угол
	X	Y		
1	5802,23	7736,69		
2	5855,36	7682,85	75,64	314°37'11"
3	5891,34	7718,28	50,50	44°33'31"
4	5914,54	7741,77	33,02	45°21'21"
5	5915,44	7742,69	1,29	45°37'47"
6	5935,47	7762,96	28,50	45°20'28"
7	5936,13	7762,40	0,87	319°41'9"
8	6071,12	7895,33	189,45	44°33'34"
9	6074,32	7898,48	4,49	44°32'56"
10	6074,74	7898,89	0,59	44°18'35"
11	6082,38	7906,42	10,73	44°35'4"
12	6082,20	7906,60	0,25	135°0'0"
13	6083,80	7908,17	2,24	44°27'28"
14	6085,23	7909,57	2,00	44°23'34"
15	6102,51	7926,49	24,18	44°23'49"
16	6109,16	7932,99	9,30	44°20'47"
17	6129,82	7953,22	28,92	44°23'51"
18	6129,86	7953,18	0,06	315°0'0"
19	6148,17	7971,21	25,70	44°33'31"
20	6149,21	7972,23	1,46	44°26'37"
21	6154,06	7977,00	6,80	44°31'25"
22	6154,51	7977,45	0,64	45°0'0"
23	6157,00	7979,90	3,49	44°32'10"

24	6157,44	7980,01	0,45	14°2'10"
25	6160,84	7980,90	3,51	14°40'8"
26	6163,53	7981,60	2,78	14°35'10"
27	6165,01	7981,99	1,53	14°45'45"
28	6179,24	7985,70	14,71	14°36'46"
29	6179,37	7985,73	0,13	12°59'41"
30	6248,52	8003,75	71,46	14°36'22"
31	6273,15	7994,95	26,15	340°20'20"
32	6297,49	8053,25	63,18	67°20'23"
33	6297,41	8053,54	0,3	105°25'20"
34	6296,96	8055,27	1,79	104°34'50"
35	6296,56	8056,80	1,58	104°39'5"
36	6294,03	8066,51	10,03	104°36'15"
37	6288,94	8086,02	20,16	104°37'19"
38	6287,87	8090,15	4,27	104°31'29"
39	6287,30	8092,34	2,26	104°35'20"
40	6287,24	8092,57	0,24	104°37'15"
41	6283,97	8105,13	12,98	104°35'35"

42	6290,58	8111,64	9,28	44°33'48"
43	6290,60	8111,66	0,03	45°0'0"
44	6291,11	8112,16	0,71	44°25'58"
45	6291,14	8112,18	0,04	33°41'24"
46	6459,52	8277,95	236,29	44°33'9"
47	6465,24	8283,67	8,09	45°0'0"
48	6466,09	8284,52	1,2	45°0'0"
49	6472,23	8290,66	8,68	45°0'0"
50	6473,08	8289,81	1,2	315°0'0"
51	6473,93	8288,97	1,2	315°20'20"
52	6479,41	8283,49	7,75	315°0'0"
53	6502,87	8306,68	32,99	44°40'6"
54	6506,71	8310,47	5,4	44°37'28"
55	6513,64	8317,32	9,74	44°40'3"
56	6515,67	8319,33	2,86	44°42'59"
57	6515,99	8319,64	0,45	44°5'26"
58	6521,71	8325,30	8,05	44°41'52"
59	6514,69	8332,43	10,01	134°33'17"
60	6718,89	8533,41	286,51	44°32'41"
61	6725,90	8526,28	10	314°30'50"
62	6739,70	8539,84	19,35	44°29'51"
63	6751,14	8551,08	16,04	44°29'41"
64	6758,29	8558,10	10,02	44°28'28"
65	6761,76	8561,51	4,87	44°30'1"
66	6765,50	8565,18	5,24	44°27'32"
67	6768,70	8568,33	4,49	44°32'56"
68	6761,68	8575,45	10	134°35'41"
69	6862,76	8675,13	141,96	44°36'2"
70	6878,55	8690,69	22,17	44°34'47"
71	6965,68	8776,60	122,36	44°35'46"
72	6965,73	8776,55	0,07	315°0'0"
73	6965,75	8776,57	0,03	45°0'0"
74	6966,07	8776,25	0,45	315°0'0"
75	6966,92	8775,39	1,21	314°39'54"
76	6967,95	8774,34	1,47	314°26'57"
77	6977,63	8783,72	13,48	44°5'54"
78	6983,37	8789,29	8	44°8'20"
79	6983,46	8789,38	0,13	45°0'0"
80	6990,44	8796,14	9,72	44°4'58"
81	6994,31	8799,89	5,39	44°5'52"
82	7000,73	8806,11	8,94	44°5'37"
83	7008,49	8813,63	10,81	44°6'1"
84	7005,99	8816,12	3,53	135°6'53"
85	7271,81	9078,00	373,15	44°34'20"
86	7271,82	9078,00	0,01	0°0'0"

Официальное опубликование

Номер точки	Координаты (м)		Расстояние (м)	Дирекционный угол
	X	Y		
87	7273,05	9078,00	1,23	0°0'0"
88	7292,36	9078,00	19,31	0°0'0"
89	7292,00	9078,95	1,02	110°45'15"
90	7291,97	9078,96	0,03	161°33'54"
91	7291,58	9079,99	1,1	110°44'19"
92	7299,87	9085,77	10,11	34°53'7"
93	7301,94	9085,52	2,09	353°6'49"
94	7307,25	9078,00	9,21	305°13'36"
95	7329,08	9078,00	21,83	0°0'0"
96	7329,19	9078,10	0,15	42°16'25"
97	7332,58	9081,22	4,61	42°37'30"
98	7332,62	9081,26	0,06	45°0'0"
99	7334,10	9082,62	2,01	42°34'50"
100	7335,52	9083,93	1,93	42°41'33"
101	7337,12	9085,40	2,17	42°34'31"
102	7341,04	9089,01	5,33	42°38'33"
103	7344,55	9092,23	4,76	42°31'57"
104	7345,03	9092,68	0,66	43°9'9"
105	7348,02	9095,43	4,06	42°36'21"
106	7352,77	9099,80	6,45	42°36'51"
107	7352,97	9099,98	0,27	41°59'14"
108	7367,52	9113,37	19,77	42°37'21"
109	7369,42	9115,12	2,58	42°38'48"
110	7371,25	9116,80	2,48	42°33'11"
111	7380,62	9125,42	12,73	42°36'46"
112	7380,62	9189,24	63,82	90°0'0"
113	7391,90	9201,70	16,81	47°50'44"
114	7394,39	9204,45	3,71	47°50'26"
115	7393,86	9204,95	0,73	136°40'6"
116	7399,34	9210,86	8,06	47°9'43"
117	7399,81	9210,43	0,64	317°32'41"
118	7403,33	9214,31	5,24	47°47'7"
119	7405,03	9216,20	2,54	48°1'46"
120	7409,49	9221,13	6,65	47°51'56"
121	7425,16	9238,43	23,34	47°49'49"
122	7431,88	9245,84	10	47°47'44"
123	7432,82	9246,88	1,4	47°53'29"
124	7433,63	9247,78	1,21	48°0'46"
125	7441,95	9257,48	12,78	49°22'45"
126	7456,43	9273,72	21,76	48°16'44"
127	7458,73	9276,29	3,45	48°10'24"
128	7459,91	9277,85	1,96	46°53'45"
129	7473,60	9292,45	20,01	46°50'33"
130	7493,58	9313,98	29,37	47°8'18"
131	7493,72	9314,14	0,21	48°48'51"
132	7577,68	9408,69	126,45	48°23'42"
133	7578,60	9407,87	1,23	318°17'21"
134	7599,08	9430,49	30,51	47°50'33"
135	7596,53	9432,97	3,56	135°47'50"
136	7595,66	9433,80	1,2	136°20'52"
137	7594,96	9434,49	0,98	135°24'44"
138	7595,54	9435,07	0,82	45°0'0"
139	7613,34	9456,80	28,09	50°40'39"
140	7614,95	9455,68	1,96	325°10'32"
141	7615,66	9455,17	0,87	324°18'36"
142	7615,86	9455,37	0,28	45°0'0"
143	7619,01	9452,84	4,04	321°13'46"
144	7619,12	9452,62	0,25	296°33'54"
145	7632,05	9466,90	19,26	47°50'25"
146	7633,68	9468,74	2,46	48°27'48"
147	7640,05	9475,77	9,49	47°49'11"
148	7638,17	9477,40	2,49	139°4'26"
149	7641,57	9481,35	5,21	49°16'46"
150	7639,36	9483,28	2,93	138°52'9"
151	7643,39	9487,89	6,12	48°50'26"
152	7645,01	9488,55	1,75	22°9'59"
153	7646,18	9488,08	1,26	338°6'51"
154	7646,97	9487,41	1,04	319°41'55"
155	7648,54	9489,05	2,27	46°14'57"
156	7650,49	9487,30	2,62	318°5'39"
157	7658,67	9496,33	12,18	47°49'39"
158	7659,73	9497,47	1,56	47°4'57"
159	7660,16	9497,95	0,64	48°8'42"
160	7661,63	9499,56	2,18	47°36'9"
161	7666,10	9504,50	6,66	47°51'34"
162	7667,56	9506,11	2,17	47°47'50"
163	7668,81	9507,49	1,86	47°49'47"
164	7674,89	9514,21	9,06	47°51'45"
165	7706,68	9549,31	47,36	47°49'59"
166	7703,03	9552,54	4,87	138°29'36"
167	7707,16	9557,29	6,29	48°59'38"
168	7715,25	9566,61	12,34	49°2'28"
169	7731,48	9585,28	24,74	48°59'57"
170	7732,27	9586,19	1,21	49°2'16"
171	7734,23	9588,44	2,98	48°56'26"
172	7735,02	9589,35	1,21	49°2'16"
173	7735,74	9590,18	1,1	49°3'34"
174	7736,53	9591,09	1,21	49°2'16"
175	7740,07	9595,16	5,39	48°59'2"
176	7740,86	9596,07	1,21	49°2'16"
177	7742,35	9597,79	2,28	49°5'54"
178	7747,78	9604,04	8,28	49°0'57"

Номер точки	Координаты (м)		Расстояние (м)	Дирекционный угол
	X	Y		
179	7758,15	9615,97	15,81	49°0'6"
180	7765,55	9624,48	11,28	48°59'27"
181	7769,10	9627,06	4,39	36°0'29"
182	7775,53	9631,72	7,94	35°55'55"
183	7780,45	9637,36	7,48	48°54'2"
184	7786,84	9644,70	9,73	48°57'29"
185	7787,15	9645,06	0,48	49°16'4"
186	7788,25	9646,32	1,67	48°52'43"
187	7797,09	9656,45	13,44	48°53'25"
188	7802,60	9662,77	8,38	48°55'1"
189	7802,96	9662,51	0,44	324°9'44"
190	7813,55	9675,03	16,4	49°46'26"
191	7814,24	9674,57	0,83	326°18'36"
192	7814,33	9674,49	0,12	318°21'59"
193	7814,92	9673,92	0,82	315°59'16"
194	7817,10	9671,84	3,01	316°20'41"
195	7817,39	9671,58	0,39	318°7'20"
196	8332,07	10239,94	766,77	47°50'15"
197	8331,94	10240,08	0,19	132°52'44"
198	8347,15	10256,75	22,57	47°37'20"
199	8358,36	10269,16	16,72	47°54'30"
200	8369,20	10281,09	16,12	47°44'26"
201	8380,57	10293,61	16,91	47°45'21"
202	8382,26	10295,37	2,44	46°9'45"
203	8382,45	10295,57	0,28	46°28'8"
204	8392,26	10306,49	14,68	48°3'54"
205	8415,31	10331,86	34,28	47°44'35"
206	8424,93	10342,48	14,33	47°49'43"
207	8424,05	10343,40	1,27	133°43'37"
208	8423,31	10344,17	1,07	133°51'43"
209	8427,15	10348,45	5,75	48°6'6"
210	8427,86	10349,13	0,98	43°45'49"
211	8431,19	10352,93	5,05	48°46'17"
212	8433,52	10355,59	3,54	48°47'1"
213	8434,43	10354,73	1,25	316°37'5"
214	8435,27	10353,91	1,17	315°41'25"
215	8446,63	10366,46	16,93	47°50'57"
216	8446,26	10366,82	0,52	135°47'5"
217	8448,10	10369,66	3,38	57°3'41"
218	8448,91	10370,91	1,49	57°3'24"
219	8449,16	10370,81	0,27	338°11'55"
220	8450,23	10370,42	1,14	339°58'26"
221	8470,61	10392,93	30,37	47°50'35"
222	8466,96	10395,60	4,52	143°48'51"
223	8580,82	10521,30	169,6	47°49'46"
224	8583,01	10521,83	2,25	13°36'16"
225	8584,20	10520,92	1,5	322°35'41"
226	8585,56	10519,88	1,71	322°35'41"
227	8589,48	10524,20	5,83	47°46'45"
228	8590,99	10525,88	2,26	48°3'2"
229	8662,82	10605,27	107,06	47°51'43"
230	8664,18	10606,77	2,02	47°48'9"
231	8673,04	10616,54	13,19	47°47'47"
232	8676,36	10620,19	4,93	47°42'38"
233	8683,04	10627,55	9,94	47°46'22"
234	8688,09	10633,11	7,51	47°45'7"
235	8690,23	10635,47	3,19	47°47'56"
236	8690,91	10636,22	1,01	47°48'9"
237	8694,00	10639,64	4,61	47°54'7"
238	8698,83	10644,97	7,19	47°49'3"
239	8701,36	10647,77	3,77	47°54'0"
240	8724,09	10672,88	33,87	47°50'53"
241	8747,43	10698,67	34,78	47°51'17"
242	8765,22	10718,32	26,51	47°50'39"
243	8776,08	10730,32	16,18	47°51'18"
244	8777,58	10731,97	2,23	47°43'35"
245	8788,62	10744,14	16,43	47°47'14"
246	8802,98	10759,97	21,37	47°47'15"
247	8839,06	10773,14	38,41	20°3'12"
248	8840,89	10773,81	1,95	20°6'31"
249	8845,93	10775,65	5,37	20°3'22"
250	8862,18	10768,78	17,64	337°4'58"
251	8867,95	10766,35	6,26	337°9'43"
252	8869,61	10767,04	1,8	22°34'15"
253	8870,76	10767,53	1,25	23°4'42"
254	8871,62	10767,89	0,93	22°42'52"
255	8871,83	10767,98	0,23	23°11'55"
256	8873,25	10768,58	1,54	22°54'21"
257	8874,66	10769,17	1,53	22°42'23"
258	8876,70	10770,03	2,21	22°51'32"
259	8879,76	10771,31	3,32	22°41'59"
260	8880,90	10771,80	1,24	23°15'33"
261	8904,83	10781,86	25,96	22°48'6"
262	8905,98	10782,34	1,25	22°39'19"
263	8907,13	10782,82	1,25	22°39'19"
264	8908,58	10783,43	1,57	22°48'58"
265	8909,74	10783,92	1,26	22°54'0"
266	8912,01	10784,88	2,46	22°55'26"
267	8912,99	10785,29	1,06	22°42'10"
268	8914,15	10785,78	1,26	22°54'0"
269	8915,37	10786,29	1,32	22°41'11"
270	8914,63	10793,41	7,16	95°56'1"

Официальное опубликование

Номер точки	Координаты (м)		Расстояние (м)	Дирекционный угол
	X	Y		
271	8912,59	10802,00	8,83	103°21'34"
272	8912,12	10803,98	2,04	103°21'12"
273	8912,30	10805,02	1,06	80°10'51"
274	8913,00	10809,08	4,12	80°13'3"
275	8910,40	10834,13	25,18	95°55'32"
276	8919,24	10855,96	23,55	67°57'17"
277	8921,78	10862,24	6,77	67°58'43"
278	8929,67	10881,73	21,03	67°57'39"
279	8936,78	10899,30	18,95	67°58'6"
280	8925,77	10903,62	11,83	158°34'35"
281	8924,87	10903,98	0,97	158°11'55"
282	8929,77	10910,89	8,47	54°39'32"
283	8931,20	10912,90	2,47	54°34'13"
284	8932,45	10914,67	2,17	54°46'11"
285	8953,50	10944,37	36,4	54°40'22"
286	8954,22	10945,38	1,24	54°30'58"
287	8954,98	10946,46	1,32	54°51'57"
288	8955,07	10946,41	0,1	330°56'43"
289	8955,15	10946,35	0,1	323°7'48"
290	8956,09	10945,76	1,11	327°53'7"
291	8959,33	10943,71	3,83	327°40'40"
292	8964,89	10940,20	6,58	327°44'10"
293	8965,00	10940,14	0,13	331°23'22"
294	8966,59	10939,13	1,88	327°34'32"
295	8977,52	10951,46	16,48	48°26'40"
296	8970,12	10957,99	9,87	138°34'26"
297	8975,45	10964,03	8,06	48°34'24"
298	8982,88	10957,48	9,9	318°36'7"
299	8988,99	10964,37	9,21	48°26'1"
300	8987,06	10966,08	2,58	138°27'31"
301	8984,09	10962,57	4,6	229°45'49"
302	8978,89	10967,17	6,94	138°30'13"
303	8978,84	10968,04	0,87	93°17'21"
304	8981,11	10970,60	3,42	48°26'10"
305	8981,98	10970,65	0,87	3°17'21"
306	8982,70	10970,02	0,96	318°48'51"
307	8986,68	10974,51	6	48°26'45"
308	8990,59	10971,05	5,22	318°29'39"
309	8991,08	10970,61	0,66	318°4'39"
310	8990,80	10970,29	0,43	228°48'51"
311	8989,16	10968,44	2,47	228°26'36"
312	8991,09	10966,73	2,58	318°27'31"
313	8995,80	10972,04	7,1	48°25'36"
314	9002,72	10979,84	10,43	48°25'16"
315	9003,11	10980,27	0,58	47°47'34"
316	9005,19	10982,62	3,14	48°29'16"
317	9005,48	10982,95	0,44	48°41'29"
318	9005,66	10983,15	0,27	48°0'46"
319	9007,14	10984,82	2,23	48°27'6"
320	9010,07	10988,12	4,41	48°23'56"
321	9011,40	10989,62	2	48°26'16"
322	9011,41	10989,63	0,01	45°0'0"
323	9013,25	10991,70	2,77	48°21'59"
324	9013,48	10991,97	0,35	49°34'26"
325	9014,33	10992,92	1,27	48°10'47"
326	9040,49	11022,40	39,41	48°24'53"
327	9041,50	11023,54	1,52	48°27'37"
328	9044,17	11026,54	4,02	48°19'51"
329	9047,24	11030,01	4,63	48°30'0"
330	9048,69	11031,64	2,18	48°20'41"
331	9056,81	11040,78	12,23	48°22'55"
332	9060,63	11045,08	5,75	48°22'59"
333	9065,67	11050,77	7,6	48°28'0"
334	9066,27	11051,44	0,9	48°9'17"
335	9066,53	11051,73	0,39	48°7'20"
336	9066,80	11052,04	0,41	48°56'43"
337	9067,00	11052,27	0,3	48°59'27"
338	9067,63	11052,98	0,95	48°25'0"
339	9086,74	11074,51	28,79	48°24'28"
340	9090,72	11078,99	5,99	48°22'56"
341	9094,62	11083,39	5,88	48°26'51"
342	9096,30	11085,28	2,53	48°21'59"
343	9101,26	11090,87	7,47	48°25'3"
344	9107,14	11097,49	8,85	48°23'17"
345	9114,47	11105,75	11,04	48°24'50"
346	9116,50	11108,04	3,06	48°26'39"
347	9116,98	11108,57	0,72	47°50'3"
348	9117,98	11109,71	1,52	48°44'35"
349	9118,03	11109,76	0,07	45°0'0"
350	9119,57	11111,50	2,32	48°29'22"
351	9126,52	11119,33	10,47	48°24'27"
352	9126,68	11119,51	0,24	48°21'59"
353	9129,15	11122,29	3,72	48°22'45"
354	9136,65	11130,74	11,3	48°24'31"
355	9136,87	11130,98	0,33	47°29'22"
356	9142,37	11137,15	8,27	48°17'9"
357	9161,58	11158,51	28,73	48°2'1"
358	9165,81	11163,22	6,33	48°4'24"
359	9171,49	11169,55	8,5	48°5'52"
360	9171,83	11169,93	0,51	48°10'47"
361	9175,09	11174,77	5,84	56°2'15"
362	9181,32	11184,04	11,17	56°5'47"

Номер точки	Координаты (м)		Расстояние (м)	Дирекционный угол
	X	Y		
363	9184,36	11188,56	5,45	56°4'36"
364	9184,82	11189,24	0,82	55°55'22"
365	9194,05	11202,95	16,53	56°3'1"
366	9196,40	11206,45	4,22	56°7'17"
367	9217,82	11238,29	38,37	56°4'11"
368	9218,13	11238,74	0,55	55°26'15"
369	9225,27	11249,35	12,79	56°3'41"
370	9239,59	11270,63	25,65	56°3'44"
371	9246,04	11280,22	11,56	56°4'34"
372	9248,28	11283,55	4,01	56°4'20"
373	9258,87	11299,29	18,97	56°4'1"
374	9298,34	11357,95	70,7	56°3'54"
375	9318,30	11387,62	35,76	56°4'12"
376	9324,62	11397,02	11,33	56°5'8"
377	9419,00	11537,27	169,05	56°3'42"
378	9426,36	11548,57	13,49	56°55'22"
379	9427,04	11549,61	1,24	56°49'17"
380	9512,15	11675,71	152,13	55°58'59"
381	9513,79	11678,15	2,94	56°5'37"
382	9514,72	11679,54	1,67	56°12'54"
383	9521,16	11689,10	11,53	56°2'3"
384	9522,19	11690,64	1,85	56°13'27"
385	9523,11	11692,01	1,65	56°7'2"
386	9523,78	11693,00	1,2	55°54'40"
387	9524,05	11693,40	0,48	55°58'50"
388	9528,46	11699,96	7,9	56°5'20"
389	9533,39	11707,28	8,83	56°2'23"
390	9534,06	11708,28	1,2	56°10'40"
391	9541,54	11719,40	13,4	56°4'22"
392	9543,54	11722,37	3,58	56°2'37"
393	9587,66	11776,89	70,14	51°1'7"
394	9635,76	11826,06	68,78	45°37'49"
395	9685,69	11864,41	62,96	37°31'37"
396	9715,76	11887,50	37,91	37°31'11"
397	9759,27	11918,65	53,51	35°36'0"
398	9759,29	11918,67	0,03	45°0'0"
399	9792,76	11942,63	41,16	35°35'1"
400	9792,94	11942,76	0,22	35°50'16"
401	9794,33	11943,75	1,71	35°27'35"
402	9794,87	11944,14	0,67	35°50'16"
403	9795,12	11944,27	0,28	27°28'28"
404	9818,64	11956,79	26,64	28°1'37"
405	9819,67	11957,34	1,17	28°6'5"
406	9861,54	11979,63	47,43	28°1'45"
407	9862,18	11979,35	0,7	336°22'14"
408	9888,89	11991,94	29,53	25°14'14"
409	9914,18	12003,65	27,87	24°50'44"
410	9941,77	12015,26	29,93	22°49'18"
411	9969,56	12026,56	30	22°7'40"
412	9988,07	12031,51	19,16	14°58'19"
413	9990,03	12039,11	7,85	75°32'20"
414	10026,51	12050,61	38,25	17°29'49"
415	10026,70	12047,91	2,71	274°1'31"
1018	10024,54	12041,66	6,61	250°56'5"
1019	10024,39	12041,20	0,48	251°56'22"
1020	10030,96	12042,95	6,8	14°54'54"
1051	10031,05	12043,23	0,29	72°10'52"
1021	10034,83	12055,06	12,42	72°16'48"
1022	10035,33	12056,73	1,74	73°19'56"
1050	10055,95	12061,01	21,06	11°43'34"
416	10055,93	12060,42	0,59	268°3'31"
417	10069,49	12062,51	13,72	8°45'43"
418	10096,41	12066,76	27,25	8°58'18"
419	10096,45	12064,88	1,88	271°13'8"
420	10096,55	12058,29	6,59	270°52'10"
421	10159,59	12072,63	64,65	12°48'55"
422	10161,03	12072,95	1,48	12°31'44"
424	10165,49	12073,97	4,58	12°52'55"
425	10166,15	12078,91	4,98	82°23'25"
426	10195,70	12083,93	29,97	9°38'29"
427	10196,20	12080,96	3,01	279°33'22"
429	10247,19	12092,55	52,29	12°48'21"
430	10245,82	12101,20	8,76	98°59'59"
431	10251,54	12102,32	5,83	11°4'43"
432	10252,48	12103,31	1,37	46°29'2"
1023	10258,33	12104,17	5,91	8°21'47"
1024	10266,65	12105,75	8,47	10°45'10"
1025	10271,71	12106,86	5,18	12°22'22"
433	10363,70	12122,93	93,38	9°54'33"
434	10364,14	12120,88	2,1	282°6'50"
435	10364,97	12116,97	4	281°59'5"
436	10365,26	12115,57	1,43	281°42'10"
438	10368,08	12116,12	2,87	11°2'10"
439	10371,15	12116,71	3,13	10°52'43"
1026	10370,90	12118,07	1,38	100°24'58"
1027	10370,17	12122,00	4	100°31'22"
1028	10369,80	12123,99	2,02	100°31'58"
1029	10420,85	12133,89	52	10°58'30"
1030	10447,44	12138,97	27,07	10°48'58"
440	10447,83	12136,98	2,03	281°5'18"
441	10448,50	12133,57	3,48	281°6'57"
442	10448,60	12133,05	0,53	280°53'8"

Официальное опубликование

Номер точки	Координаты (м)		Расстояние (м)	Дирекционный угол
	X	Y		
443	10448,87	12131,66	1,42	280°59'33"
444	10456,88	12133,20	8,16	10°52'58"
445	10458,01	12133,42	1,15	11°1'2"
446	10457,70	12134,87	1,48	102°4'4"
447	10456,87	12138,79	4,01	101°57'18"
448	10456,49	12140,68	1,93	101°22'6"
449	10575,30	12163,20	120,93	10°43'58"
450	10602,99	12168,41	28,18	10°39'21"
451	10603,65	12163,15	5,3	277°9'7"
452	10603,93	12160,96	2,21	277°17'9"
453	10604,38	12161,04	0,46	10°4'50"
454	10608,31	12161,78	4	10°39'49"
455	10613,28	12162,71	5,06	10°35'56"
456	10612,89	12164,92	2,24	100°0'29"
457	10612,84	12165,25	0,33	98°36'56"
458	10612,15	12169,19	4	99°56'0"
459	10612,00	12170,10	0,92	99°21'37"
1031	10652,68	12177,75	41,39	10°39'1"
1032	10653,19	12175,47	2,34	282°36'31"
1033	10665,96	12178,29	13,08	12°27'10"
1034	10665,73	12179,18	0,92	104°29'23"
1035	10673,77	12180,95	8,23	12°24'56"
1036	10703,70	12187,44	30,63	12°14'4"
1037	10704,53	12183,67	3,86	282°24'58"
1038	10707,10	12184,32	2,65	14°11'37"
1039	10706,71	12186,71	2,42	99°16'4"
1040	10706,50	12187,98	1,29	99°23'21"
1041	10722,83	12191,13	16,63	10°55'5"
1042	10723,06	12190,46	0,71	288°56'47"
1043	10742,42	12194,70	19,82	12°21'12"
1044	10743,05	12191,73	3,04	281°58'34"
1045	10743,30	12190,57	1,19	282°9'44"
1046	10744,00	12187,30	3,34	282°4'58"
1047	10745,40	12187,56	1,42	10°31'15"
1048	10746,58	12187,78	1,2	10°33'40"
1049	10753,14	12189,01	6,67	10°37'11"
460	10773,44	12192,83	20,66	10°39'26"
461	10771,75	12200,73	8,08	102°4'30"
462	10792,37	12204,49	20,96	10°20'3"
463	10812,31	12208,13	20,27	10°20'43"
464	10812,70	12206,35	1,82	282°21'30"
465	10813,93	12200,64	5,84	282°9'23"
466	10824,01	12202,54	10,26	10°40'28"
467	10834,26	12204,57	10,45	11°12'9"
468	10832,85	12211,80	7,37	101°2'7"
469	10872,26	12219,33	40,12	10°49'1"
470	10872,90	12216,58	2,82	283°6'4"
471	10872,97	12216,26	0,33	282°20'21"
472	10873,74	12212,94	3,41	283°3'27"
473	10873,93	12211,73	1,22	278°55'26"
474	10885,83	12214,37	12,19	12°30'30"
475	10884,77	12218,66	4,42	103°52'44"
476	10884,70	12218,92	0,27	105°4'7"
477	10884,32	12220,53	1,65	103°16'49"
478	10908,75	12225,17	24,87	10°45'15"
479	10927,45	12228,72	19,03	10°44'57"
480	10945,39	12231,38	18,14	8°26'2"
481	10951,11	12232,54	5,84	11°27'50"
482	10963,52	12234,77	12,61	10°11'13"
483	10963,57	12234,49	0,28	280°7'29"
484	10980,57	12237,71	17,3	10°43'32"
485	11050,67	12250,76	71,3	10°32'44"
486	11070,63	12254,78	20,36	11°23'14"
487	11070,30	12256,44	1,69	101°14'37"
488	11095,88	12261,43	26,06	11°2'18"
489	11160,95	12275,20	66,51	11°56'55"
490	11181,35	12279,22	20,79	11°8'52"
491	11181,71	12276,64	2,6	277°56'36"
492	11203,14	12280,89	21,85	11°13'2"
493	11203,31	12280,00	0,91	280°48'50"
494	11203,75	12277,79	2,25	281°15'36"
495	11206,16	12278,20	2,44	9°39'18"
496	11215,53	12279,75	9,5	9°23'34"
497	11217,51	12280,08	2,01	9°27'44"
498	11219,22	12280,36	1,73	9°17'57"
499	11226,95	12281,64	7,84	9°24'8"
500	11228,72	12281,94	1,8	9°37'11"
501	11229,11	12282,01	0,4	10°10'32"
502	11240,97	12284,14	12,05	10°10'53"
503	11250,91	12285,93	10,1	10°12'30"
510	11289,55	12292,87	39,26	10°10'56"
511	11325,23	12299,28	36,25	10°11'5"
512	11330,83	12298,61	5,64	353°10'39"
513	11331,34	12298,55	0,51	353°17'25"
514	11429,02	12286,80	98,38	353°8'27"
515	11429,02	12286,78	0,02	270°0'0"
516	11430,65	12269,64	17,22	275°25'57"
517	11463,63	12272,49	33,1	4°56'20"
518	11461,87	12292,57	20,16	95°0'33"
519	11494,48	12287,44	33,01	351°3'35"
520	11530,34	12274,10	38,26	339°35'41"
521	11547,32	12313,73	43,11	66°48'24"

Номер точки	Координаты (м)		Расстояние (м)	Дирекционный угол
	X	Y		
522	11548,25	12319,81	6,15	81°18'12"
523	11546,82	12320,02	1,45	171°38'44"
524	11547,09	12321,67	1,67	80°42'24"
525	11548,50	12321,45	1,43	351°7'54"
526	11548,79	12323,51	2,08	81°59'12"
527	11547,40	12323,73	1,41	171°0'22"
528	11548,21	12328,92	5,25	81°7'46"
529	11549,52	12328,72	1,33	351°19'10"
530	11549,82	12330,80	2,1	81°47'34"
531	11548,54	12330,99	1,29	171°33'25"
532	11548,79	12332,63	1,66	81°19'57"
533	11550,05	12332,44	1,27	351°25'29"
534	11550,91	12338,55	6,17	81°59'17"
535	11561,94	12340,67	11,23	10°52'47"
536	11561,69	12341,92	1,27	101°18'36"
537	11564,40	12342,43	2,76	10°39'29"
538	11564,64	12341,19	1,26	280°57'15"
539	11572,45	12342,70	7,95	10°56'34"
540	11572,15	12344,13	1,46	101°50'54"
541	11575,62	12344,81	3,54	11°5'15"
542	11575,90	12343,38	1,46	281°4'43"
543	11592,85	12346,74	17,28	11°12'45"
544	11597,43	12347,63	4,67	10°59'49"
545	11602,67	12348,64	5,34	10°54'35"
546	11607,10	12349,49	4,51	10°51'42"
547	11611,03	12350,24	4	10°48'16"
548	11613,23	12350,66	2,24	10°48'30"
549	11612,98	12351,99	1,35	100°38'44"
550	11666,36	12361,87	54,29	10°29'10"
551	11666,42	12361,59	0,29	282°5'41"
552	11666,50	12361,16	0,44	280°32'21"
553	11666,56	12360,83	0,34	280°18'17"
554	11672,11	12361,90	5,65	10°54'44"
555	11672,53	12361,98	0,43	10°47'3"
556	11673,25	12362,12	0,73	11°0'13"
557	11681,49	12363,70	8,39	10°51'16"
558	11681,60	12365,20	1,5	85°48'21"
559	11719,46	12372,22	38,51	10°30'16"
560	11719,67	12371,06	1,18	280°15'41"
561	11720,71	12371,26	1,06	10°53'8"
562	11722,47	12371,60	1,79	10°56'2"
563	11725,91	12372,26	3,5	10°51'39"
564	11729,81	12373,01	3,97	10°53'8"
565	11730,82	12373,20	1,03	10°39'14"
566	11732,82	12373,59	2,04	11°2'3"
567	11733,00	12373,62	0,18	9°27'44"
568	11734,56	12373,92	1,59	10°53'8"
569	11734,36	12375,01	1,11	100°23'50"
570	11734,26	12375,54	0,54	100°41'6"
571	11734,23	12375,75	0,21	98°7'48"
572	11734,74	12375,85	0,52	11°5'37"
573	11757,51	12379,96	23,14	10°13'54"
574	11766,29	12381,55	8,92	10°15'53"
575	11785,32	12384,98	19,34	10°13'3"
576	11785,55	12383,75	1,25	280°35'29"
577	11800,91	12386,71	15,64	10°54'28"
578	11800,67	12387,99	1,3	100°37'11"
579	11815,90	12390,88	15,5	10°44'40"
580	11815,99	12390,90	0,09	12°31'44"
581	11829,43	12393,45	13,68	10°44'35"
582	11829,66	12392,24	1,23	280°45'45"
583	11836,50	12393,56	6,97	10°55'22"
584	11840,42	12394,32	3,99	10°58'20"
585	11847,13	12395,61	6,83	10°52'56"
586	11846,88	12396,81	1,23	101°46'6"
587	11847,24	12396,87	0,36	9°27'44"
588	11847,25	12396,94	0,07	81°52'12"
589	11858,66	12398,82	11,56	9°21'23"
590	11858,83	12397,86	0,97	280°23'1"
591	11870,08	12400,03	11,46	10°55'3"
592	11869,98	12400,55	0,53	100°53'8"
593	11876,93	12401,78	7,06	10°2'10"
594	11877,03	12401,37	0,42	283°42'25"
595	11888,08	12403,50	11,25	10°54'38"
596	11888,56	12404,39	1,01	61°39'39"
597	11891,32	12404,91	2,81	10°40'11"
598	11891,98	12404,61	0,72	335°33'22"
599	11894,22	12403,59	2,46	335°31'3"
600	11895,09	12402,16	1,67	301°18'58"
601	11950,02	12375,00	61,28	333°41'24"
602	11968,70	12379,68	19,26	14°3'54"
603	11969,25	12379,82	0,57	14°16'52"
604	11970,06	12380,02	0,83	13°52'11"
605	11970,53	12380,13	0,48	13°10'21"
606	11973,39	12380,85	2,95	14°7'50"
607	11973,77	12380,95	0,39	14°44'37"
608	11974,16	12381,04	0,4	12°59'41"
609	11974,69	12381,18	0,55	14°47'48"
610	11984,47	12393,67	15,86	51°56'17"
611	11988,97	12399,41	7,29	51°54'16"
612	11990,17	12400,93	1,94	51°42'35"
613	11996,38	12408,86	10,07	51°56'8"

Официальное опубликование

Номер точки	Координаты (м)		Расстояние (м)	Дирекционный угол
	X	Y		
614	12000,15	12413,67	6,11	51°54'40"
615	12000,57	12414,20	0,68	51°36'17"
616	12004,59	12419,34	6,53	51°58'16"
617	12005,32	12420,27	1,18	51°52'12"
618	12005,86	12420,96	0,88	51°57'11"
619	12006,42	12421,67	0,9	51°44'10"
620	12008,40	12424,20	3,21	51°57'11"
621	12009,03	12425,00	1,02	51°46'46"
622	12011,18	12427,74	3,48	51°52'47"
623	12061,65	12437,68	51,44	11°8'30"
624	12065,73	12438,48	4,16	11°5'37"
625	12068,74	12439,07	3,07	11°5'24"
626	12168,49	12458,70	101,66	11°7'59"
627	12195,11	12463,94	27,13	11°8'10"
628	12194,61	12466,57	2,68	100°45'51"
629	12194,59	12466,61	0,04	116°33'54"
630	12563,22	12539,38	375,74	11°10'11"
631	12562,44	12543,25	3,95	101°23'43"
632	12569,96	12544,76	7,67	11°21'14"
633	12570,74	12540,87	3,97	281°20'18"
634	12586,71	12544,02	16,28	11°9'29"
635	12589,29	12560,31	16,49	81°0'11"
636	12589,46	12561,35	1,05	80°42'59"
637	12643,31	12571,98	54,89	11°10'0"
638	12643,51	12572,02	0,2	11°18'36"
639	12686,42	12580,49	43,74	11°9'58"
640	12689,06	12581,01	2,69	11°8'34"
641	12700,82	12583,33	11,99	11°9'36"
642	12701,41	12583,45	0,6	11°29'48"
643	12704,66	12584,09	3,31	11°8'25"
644	12712,49	12585,63	7,98	11°7'37"
645	12720,49	12587,21	8,15	11°10'20"
646	12721,42	12587,40	0,95	11°32'48"
647	12721,64	12587,44	0,22	10°18'17"
648	12725,21	12588,15	3,64	11°14'53"
649	12725,35	12588,17	0,14	8°7'48"
650	12728,04	12588,70	2,74	11°8'46"
651	12819,34	12606,73	93,06	11°10'16"
652	12869,66	12616,66	51,29	11°9'47"
653	12870,56	12616,84	0,92	11°18'36"
654	12872,52	12617,23	2	11°15'13"
655	12967,11	12635,90	96,41	11°9'56"
656	12978,45	12638,61	11,66	13°26'25"
657	13009,94	12646,12	32,37	13°24'50"
658	13054,62	12657,07	46	13°46'13"
659	13054,66	12657,08	0,04	14°2'10"
660	13054,51	12657,58	0,52	106°41'57"
661	13052,53	12663,84	6,57	107°33'7"
662	13052,18	12664,99	1,2	106°55'39"
663	13051,15	12668,43	3,59	106°40'7"
664	13037,34	12712,75	46,42	107°18'25"
665	13036,48	12715,53	2,91	107°11'23"
666	13035,29	12719,35	4	107°18'10"
667	13031,93	12730,02	11,19	107°28'45"
668	13005,22	12722,48	27,75	195°45'50"
669	13006,93	12717,64	5,13	289°27'31"
670	13002,65	12716,10	4,55	199°47'22"
671	13001,51	12719,12	3,23	110°40'50"
672	13000,74	12721,17	2,19	110°35'12"
673	12999,97	12723,22	2,19	110°35'12"
674	12994,66	12721,30	5,65	199°52'45"
675	12993,84	12723,97	2,79	107°42'11"
676	12971,49	12718,38	23,04	194°2'32"
677	12952,23	12714,03	19,75	192°43'38"
678	12947,50	12713,10	4,82	191°7'24"
679	12946,39	12708,47	4,76	256°31'6"
680	12903,98	12701,57	42,97	189°14'27"
681	12902,87	12704,31	2,96	112°3'12"
682	12895,58	12702,88	7,43	191°5'53"
683	12895,55	12702,88	0,03	180°0'0"
684	12892,13	12702,20	3,49	191°14'44"
685	12893,21	12696,52	5,78	280°45'57"
686	12861,33	12690,30	32,48	191°2'24"
687	12860,66	12694,05	3,81	100°7'48"
688	12862,43	12694,45	1,81	12°44'3"
689	12862,14	12696,30	1,87	98°54'32"
690	12853,04	12694,51	9,27	191°7'42"
691	12853,00	12694,50	0,04	194°2'10"
692	12852,32	12694,37	0,69	190°49'23"
693	12848,62	12693,64	3,77	191°9'39"
694	12848,21	12693,56	0,42	191°2'27"
695	12843,48	12692,63	4,82	191°7'24"
696	12838,92	12691,73	4,65	191°9'54"
697	12833,69	12690,70	5,33	191°8'29"
698	12830,10	12690,00	3,66	191°2'0"
699	12825,86	12689,16	4,32	191°12'21"
700	12818,62	12687,74	7,38	191°5'48"
701	12816,20	12687,27	2,47	190°59'27"
702	12772,63	12678,69	44,41	191°8'25"
703	12759,36	12676,08	13,52	191°7'38"
704	12759,42	12675,93	0,16	291°48'5"
705	12755,62	12674,39	4,1	202°3'39"

Номер точки	Координаты (м)		Расстояние (м)	Дирекционный угол
	X	Y		
706	12755,28	12675,28	0,95	110°54'29"
707	12514,85	12627,98	245,04	191°7'47"
708	12369,59	12599,40	148,04	191°7'51"
709	12366,16	12598,73	3,49	191°3'10"
710	12362,25	12597,96	3,99	191°8'27"
711	12359,72	12597,46	2,58	191°10'45"
712	12358,09	12597,14	1,66	191°6'25"
713	12278,08	12581,40	81,54	191°7'46"
714	12194,01	12564,86	85,68	191°7'49"
715	12167,14	12559,57	27,39	191°8'15"
716	12112,09	12548,75	56,1	191°7'11"
717	12086,46	12543,70	26,12	191°8'47"
718	12069,68	12540,40	17,1	191°7'33"
719	12045,97	12535,74	24,16	191°7'9"
720	11998,95	12526,49	47,92	191°7'46"
721	11997,38	12565,87	39,41	92°16'59"
722	11972,95	12564,90	24,45	182°16'26"
723	11973,37	12554,89	10,02	272°24'9"
724	11883,30	12536,93	91,84	191°16'37"
725	11716,16	12504,67	170,22	190°55'28"
726	11714,37	12514,52	10,01	100°17'59"
727	11689,97	12509,92	24,83	190°40'35"
728	11692,80	12495,18	15,01	280°52'6"
729	11491,89	12456,72	204,56	190°50'13"
730	11491,96	12456,32	0,41	279°55'34"
731	11489,20	12455,86	2,8	189°27'44"
732	11489,15	12456,19	0,33	98°36'56"
733	11436,61	12446,13	53,49	190°50'22"
734	11412,53	12441,75	24,48	190°18'33"
735	11275,77	12415,76	139,21	190°45'37"
736	11206,70	12402,63	70,31	190°45'48"
737	11206,54	12403,48	0,86	100°39'37"
738	11205,34	12409,68	6,32	100°57'15"
739	11180,82	12404,97	24,97	190°52'24"
740	11182,76	12394,75	10,4	280°44'54"
741	10954,77	12348,71	232,59	191°25'0"
742	10955,11	12346,65	2,09	279°22'20"
743	10952,02	12345,16	3,43	205°44'36"
744	10886,01	12335,12	66,77	188°38'54"
745	10885,39	12336,73	1,73	111°3'41"
751	10879,10	12335,65	6,38	189°44'34"
752	10879,37	12333,62	2,05	277°34'34"
753	10879,99	12330,20	3,48	280°16'31"
754	10780,13	12314,15	101,14	189°7'51"
755	10573,45	12280,37	209,42	189°16'57"
756	10572,80	12279,70	0,93	225°52'5"
757	10563,02	12278,66	9,84	186°4'12"
758	10553,24	12277,06	9,91	189°17'28"
759	10553,27	12276,83	0,23	277°25'53"
760	10537,47	12274,48	15,97	188°27'35"
761	10185,67	12216,98	356,47	189°16'57"
762	10178,20	12215,72	7,58	189°34'27"
765	10179,56	12225,22	9,6	81°51'11"
766	10158,67	12228,29	21,11	171°38'23"
767	10155,65	12211,31	17,25	259°54'54"
768	10146,50	12209,80	9,27	189°22'15"
769	10075,71	12198,16	71,74	189°20'15"
770	10053,65	12192,67	22,73	193°58'30"
771	10032,78	12183,66	22,73	203°21'3"
772	10015,35	12174,41	19,73	207°57'17"
773	9998,23	12165,32	19,38	207°57'59"
774	9954,70	12142,21	49,28	207°57'50"
775	9921,64	12124,66	37,43	207°57'42"
776	9899,26	12112,78	25,34	207°57'39"
777	9883,95	12104,64	17,34	207°59'55"
778	9825,48	12073,60	66,2	207°57'45"
779	9667,52	11989,73	178,85	207°57'59"
780	9667,48	11989,71	0,04	206°33'54"
781	9652,67	11981,85	16,77	207°57'21"
782	9646,50	11978,57	6,99	207°59'43"
783	9643,94	11976,93	3,04	212°38'41"
784	9639,24	11973,93	5,58	212°33'0"
785	9638,40	11973,39	1	212°44'7"
786	9633,14	11970,03	6,24	212°34'11"
787	9608,65	11954,37	29,07	212°35'48"
788	9607,77	11953,81	1,04	212°28'16"
789	9573,61	11931,96	40,55	212°36'16"
790	9570,50	11929,97	3,69	212°36'50"
791	9548,63	11915,98	25,96	212°36'24"
792	9532,96	11905,96	18,6	212°35'47"
793	9471,38	11817,22	108,01	235°14'30"
794	9470,53	11815,99	1,5	235°21'12"
795	9407,45	11725,09	110,64	235°14'29"
796	9370,00	11671,11	65,7	235°14'53"
797	9369,23	11670,01	1,34	235°0'29"
798	9245,21	11491,28	217,54	235°14'36"
799	9244,91	11490,85	0,52	235°5'51"
800	9243,28	11488,50	2,86	235°15'15"
801	9241,74	11486,27	2,71	235°22'18"
802	9240,10	11483,92	2,87	235°5'24"
803	9174,85	11389,89	114,45	235°14'32"
804	9174,74	11389,97	0,14	143°58'21"

Официальное опубликование

Номер точки	Координаты (м)		Расстояние (м)	Дирекционный угол
	X	Y		
805	9171,79	11385,90	5,03	234°3'53"
806	9008,33	11172,46	268,84	232°33'14"
807	8912,74	11047,64	157,22	232°33'15"
808	8912,73	11047,62	0,02	243°26'6"
809	8909,12	11044,07	5,06	224°31'12"
810	8880,59	11015,96	40,05	224°34'31"
811	8880,57	11015,94	0,03	225°0'0"
812	8821,17	10957,43	83,38	224°34'3"
813	8812,27	10966,32	12,58	135°1'56"
814	8797,93	10980,63	20,26	135°3'36"
815	8719,80	10920,95	98,32	217°22'29"
816	8748,21	10885,37	45,53	308°36'24"
817	8561,98	10679,89	277,32	227°48'48"
818	8576,82	10669,24	18,27	324°20'5"
819	8529,84	10615,87	71,1	228°38'37"
820	8459,42	10534,67	107,48	229°4'1"
821	8378,65	10440,45	124,1	229°23'43"
822	8353,85	10449,51	26,4	159°55'54"
823	8321,42	10458,26	33,59	164°54'2"
824	8314,84	10437,31	21,96	252°33'49"
825	8310,81	10419,51	18,25	257°14'35"
826	8309,98	10415,44	4,15	258°28'25"
827	8308,15	10409,36	6,35	253°14'56"
828	8304,52	10396,82	13,05	253°51'20"
829	8317,27	10393,03	13,3	343°26'43"
830	8327,20	10389,79	10,45	341°55'46"
831	8327,84	10389,60	0,67	343°27'55"
832	8327,89	10389,62	0,05	21°48'5"
833	8328,51	10389,43	0,65	342°57'44"
834	8320,28	10379,42	12,96	230°34'25"
835	8315,93	10374,22	6,78	230°5'10"
836	8300,88	10355,90	23,71	230°35'48"
837	8296,77	10357,61	4,45	157°24'35"
838	8295,47	10358,03	1,37	162°5'44"
839	8292,53	10359,00	3,1	161°44'26"
840	8292,59	10357,62	1,38	272°29'22"
841	8292,93	10350,25	7,38	272°38'29"
842	8284,20	10339,90	13,54	229°51'11"
843	8285,76	10334,33	5,78	285°38'46"
844	8199,32	10238,79	128,84	227°51'46"
845	8196,72	10235,93	3,87	227°43'35"
846	8093,50	10121,84	153,85	227°51'49"
847	8016,97	10037,26	114,06	227°51'38"
848	7998,74	10016,18	27,87	229°8'48"
849	7930,56	9940,55	101,83	227°57'56"
850	7926,19	9935,69	6,54	228°2'20"
851	7718,13	9704,89	310,74	227°57'58"
852	7711,43	9697,46	10	227°57'27"
853	7702,81	9687,90	12,87	227°57'35"
854	7681,51	9665,28	31,07	226°43'17"
855	7660,26	9642,71	31	226°43'31"
856	7653,02	9635,03	10,55	226°41'21"
857	7639,31	9619,87	20,44	227°52'31"
858	7618,95	9597,37	30,34	227°51'30"
859	7611,80	9589,47	10,66	227°51'10"
860	7591,24	9564,12	32,64	230°57'23"
861	7591,20	9564,12	0,04	180°0'0"
862	7585,14	9556,94	9,4	229°50'7"
863	7583,57	9558,27	2,06	139°43'51"
864	7578,51	9552,68	7,54	227°50'56"
865	7583,35	9548,42	6,45	318°38'49"
866	7562,22	9525,16	31,42	227°44'50"
867	7559,39	9531,55	6,99	113°53'15"
868	7559,37	9531,52	0,04	236°18'36"
869	7556,86	9528,74	3,75	227°55'19"
870	7554,25	9525,86	3,89	227°48'56"
871	7554,22	9525,83	0,04	225°0'0"
872	7495,18	9460,58	88	227°51'37"
873	7481,53	9441,79	23,22	234°0'12"
874	7481,63	9441,63	0,19	302°0'19"
875	7481,51	9441,76	0,18	132°42'34"
876	7477,22	9435,86	7,29	233°58'42"
877	7475,37	9433,31	3,15	234°2'22"
878	7469,67	9425,46	9,7	234°0'58"
879	7393,18	9341,42	113,64	227°41'34"
880	7388,87	9336,69	6,4	227°39'36"
881	7388,69	9336,49	0,27	228°0'46"
882	7382,86	9330,09	8,66	227°40'6"
883	7382,26	9329,43	0,89	227°43'35"
884	7380,91	9327,94	2,01	227°49'20"
885	7367,11	9312,78	20,5	227°41'19"
886	7360,25	9305,25	10,19	227°39'57"
887	7360,25	9305,24	0,01	270°0'0"
888	7356,13	9300,71	6,12	227°42'49"
889	7349,39	9293,31	10,01	227°40'21"
890	7343,98	9287,37	8,03	227°40'25"
891	7335,78	9278,36	12,18	227°41'41"
892	7334,56	9277,02	1,81	227°41'2"
893	7327,79	9269,58	10,06	227°41'58"
894	7318,22	9259,07	14,21	227°40'49"
895	7317,98	9258,80	0,36	228°21'59"
896	7316,46	9257,13	2,26	227°41'32"

Номер точки	Координаты (м)		Расстояние (м)	Дирекционный угол
	X	Y		
897	7316,30	9256,96	0,23	226°44'9"
898	7315,25	9255,80	1,56	227°50'58"
899	7311,94	9252,17	4,91	227°38'24"
900	7309,36	9251,28	2,73	199°1'57"
901	7308,16	9250,86	1,27	199°17'24"
902	7307,04	9250,47	1,19	199°11'56"
903	7306,07	9250,14	1,02	198°47'19"
904	7302,60	9248,94	3,67	199°4'35"
905	7299,34	9247,81	3,45	199°7'3"
906	7293,67	9245,85	6	199°4'9"
907	7293,56	9245,81	0,12	199°58'59"
908	7284,56	9242,70	9,52	199°3'46"
909	7283,35	9242,28	1,28	199°8'32"
910	7282,12	9241,85	1,3	199°16'9"
911	7278,89	9240,74	3,42	198°57'56"
912	7276,51	9239,92	2,52	199°0'39"
913	7276,38	9239,87	0,14	201°2'15"
914	7273,64	9238,92	2,9	199°7'20"
915	7271,93	9238,33	1,81	199°2'9"
916	7269,93	9237,22	2,29	209°1'49"
917	7269,80	9237,10	0,18	222°42'34"
918	7267,74	9235,17	2,82	223°8'2"
919	7260,50	9228,35	9,95	223°17'20"
920	7241,07	9210,08	26,67	223°14'15"
921	7239,61	9208,71	2	223°10'43"
922	7235,57	9204,91	5,55	223°14'48"
923	7234,11	9203,54	2	223°10'43"
924	7230,64	9200,28	4,76	223°12'46"
925	7226,27	9196,16	6,01	223°18'48"
926	7225,89	9195,81	0,52	222°38'48"
927	7225,79	9195,87	0,12	149°2'10"
928	7219,54	9190,02	8,56	223°6'24"
929	7219,54	9150,15	39,87	270°0'0"
930	6691,14	8629,70	741,67	224°33'57"
931	6684,18	8636,88	10	134°6'31"
932	6676,97	8630,12	9,88	223°9'18"
933	6656,20	8610,63	28,48	223°10'44"
934	6663,33	8603,53	10,06	315°7'15"
935	6564,03	8505,62	139,45	224°35'46"
936	6459,75	8402,80	146,45	224°35'46"
937	6358,08	8302,55	142,78	224°35'49"
938	6257,39	8203,26	141,41	224°35'56"
939	6221,35	8167,74	50,6	224°35'1"
940	6213,50	8159,99	11,03	224°37'58"
941	6214,62	8159,11	1,42	321°50'34"
942	6172,63	8147,83	43,48	195°2'12"
943	6132,70	8148,06	39,93	179°40'12"
944	6133,95	8149,35	1,8	45°54'8"
945	6111,68	8166,66	28,21	142°8'34"
946	6071,33	8115,54	65,13	231°42'55"
947	6079,59	8109,25	10,38	322°42'38"
948	6079,61	8109,17	0,08	284°2'10"
949	6079,74	8108,79	0,4	288°53'10"
950	6080,47	8106,48	2,42	287°32'15"
951	6084,20	8094,70	12,36	287°34'11"
952	6085,20	8091,54	3,31	287°33'37"
953	6094,07	8063,51	29,4	287°33'35"
954	6103,72	8033,02	31,98	287°33'45"
955	6103,51	8032,73	0,36	234°5'25"
956	6103,18	8032,42	0,45	223°12'36"
957	6098,56	8027,87	6,48	224°33'45"
958	6098,19	8027,51	0,52	224°12'55"
959	6089,68	8019,15	11,93	224°29'26"
960	6054,98	7985,04	48,66	224°30'31"
961	6053,35	7983,44	2,28	224°28'4"
962	6050,70	7980,83	3,72	224°33'51"
963	6048,94	7979,10	2,47	224°30'27"
964	6023,38	7953,98	35,84	224°30'9"
965	6019,10	7949,77	6	224°31'39"
966	6018,16	7948,85	1,32	224°23'2"
967	6013,88	7944,64	6	224°31'39"
968	5992,49	7923,62	29,99	224°30'1"
969	5872,58	7805,76	168,14	224°30'22"
970	5869,49	7802,80	4,28	223°46'9"
971	5868,06	7801,39	2,01	224°35'47"
972	5808,89	7743,24	82,96	224°30'7"
1	5802,23	7736,69	9,34	224°31'22"
973	10168,77	12152,68		
974	10183,51	12155,45	15	10°38'35"
975	10183,54	12155,45	0,03	0°0'0"
976	10226,41	12163,50	43,62	10°38'6"
977	10226,74	12161,80	1,73	280°59'8"
978	10240,99	12164,76	14,55	11°44'4"
979	10240,70	12166,18	1,45	101°32'33"
980	10249,34	12167,80	8,79	10°37'11"
981	10433,96	12202,46	187,85	10°37'58"
982	10435,52	12201,42	1,87	326°18'36"
983	10437,30	12201,12	1,81	350°26'0"
984	10438,85	12202,01	1,79	29°51'51"
985	10440,02	12203,60	1,97	53°39'9"
986	10460,90	12207,52	21,24	10°37'58"
987	10463,19	12207,93	2,33	10°9'2"

Официальное опубликование

Номер точки	Координаты (м)		Расстояние (м)	Дирекционный угол
	X	Y		
988	10465,11	12206,65	2,31	326°18'36"
989	10466,88	12206,35	1,8	350°22'49"
990	10468,44	12207,24	1,8	29°42'19"
991	10469,81	12209,10	2,31	53°37'34"
992	10475,91	12210,18	6,19	10°2'24"
993	10478,42	12210,81	2,59	14°5'24"
994	10572,10	12228,40	95,32	10°38'4"
995	10735,62	12259,10	166,38	10°37'59"
996	10735,82	12258,03	1,09	280°35'14"
997	10741,58	12259,14	5,87	10°54'28"
998	10741,38	12260,18	1,06	100°53'8"
999	10787,13	12268,77	46,55	10°38'2"
1000	10882,63	12286,70	97,17	10°38'0"
1001	10878,64	12310,85	24,48	99°22'53"
1002	10323,18	12218,86	563,03	189°24'12"
1003	10321,35	12218,56	1,85	189°18'36"
1004	10320,91	12220,98	2,46	100°18'17"
1005	10317,35	12220,34	3,62	190°11'29"
1006	10317,78	12217,97	2,41	280°17'1"
1007	10231,30	12203,65	87,66	189°24'8"
1008	10174,81	12194,30	57,26	189°23'53"
973	10168,77	12152,68	42,06	261°44'34"
1009	10893,39	12313,30		
1010	10897,20	12289,46	24,14	279°4'48"
1011	10909,83	12291,83	12,85	10°37'40"
1012	10911,01	12292,05	1,2	10°33'40"
1013	10981,32	12305,23	71,53	10°37'2"
1014	10985,05	12306,04	3,82	12°15'7"
1015	11073,75	12322,78	90,27	10°41'15"
1016	11073,29	12325,22	2,48	100°40'35"
1017	11069,98	12342,83	17,92	100°38'43"
1009	10893,39	12313,30	179,04	189°29'36"

Площадь участка: 971 315 кв.м.

Приложение 3

Ведомость координат поворотных точек земельных участков, собственность на которые не разграничена Н1 - Земли населенных пунктов

Номер точки	Координаты (м)		Расстояние (м)	Дирекционный угол
	X	Y		
1	6071,33	8115,54		
2	6079,59	8109,25	10,38	322°42'38"
3	6082,57	8111,32	3,63	34°47'6"
4	6082,84	8111,51	0,33	35°8'3"
5	6083,61	8112,04	0,93	34°32'24"
6	6084,12	8112,39	0,62	34°27'39"
7	6084,90	8112,93	0,95	34°41'43"
8	6075,33	8120,60	12,26	141°17'21"
1	6071,33	8115,54	6,45	231°40'23"
32	6144,72	8068,31		
33	6144,91	8066,84	1,48	277°21'53"
34	6146,18	8057,37	9,55	277°38'18"
35	6147,11	8054,59	2,93	288°29'48"
36	6147,95	8052,08	2,65	288°30'12"
37	6148,74	8049,73	2,48	288°34'52"
38	6149,32	8048,67	1,21	298°41'10"
39	6151,32	8045,00	4,18	298°35'19"
40	6151,91	8043,91	1,24	298°25'34"
41	6153,36	8041,27	3,01	298°46'39"
42	6153,61	8040,94	0,41	307°8'48"
43	6154,35	8039,98	1,21	307°37'34"
44	6155,20	8038,88	1,39	307°41'39"
45	6155,94	8037,92	1,21	307°37'34"
46	6157,03	8036,50	1,79	307°30'36"
47	6163,95	8029,94	9,54	316°31'47"
48	6171,20	8025,22	8,65	326°56'4"
49	6174,77	8023,82	3,83	338°35'13"
50	6175,99	8023,35	1,31	338°55'52"
51	6176,60	8023,10	0,66	337°42'52"
52	6179,09	8022,13	2,67	338°42'58"
53	6180,95	8021,40	2	338°34'17"
54	6181,70	8021,11	0,8	338°51'37"
55	6182,29	8021,02	0,6	351°19'37"
56	6184,81	8020,64	2,55	351°25'29"
57	6187,28	8020,27	2,5	351°28'50"
58	6192,24	8019,52	5,02	351°24'5"
59	6196,72	8019,90	4,5	4°50'54"
60	6198,58	8020,06	1,87	4°55'0"
61	6201,45	8020,30	2,88	4°46'49"
62	6203,34	8020,46	1,9	4°50'20"
63	6204,36	8020,54	1,02	4°29'5"
64	6213,57	8023,46	9,66	17°35'28"

65	6222,22	8028,27	9,9	29°4'38"
66	6227,69	8032,67	7,02	38°48'46"
67	6232,46	8037,74	6,96	46°44'47"
68	6235,64	8042,08	5,38	53°46'9"
69	6238,59	8047,24	5,94	60°14'35"
70	6239,70	8049,89	2,87	67°16'22"
71	6240,19	8051,07	1,28	67°26'57"
72	6241,15	8053,38	2,5	67°25'59"
73	6242,57	8058,64	5,45	74°53'33"
74	6242,87	8059,75	1,15	74°52'34"
75	6243,01	8060,71	0,97	81°42'10"
76	6243,58	8064,82	4,15	82°6'15"
77	6243,70	8065,67	0,86	81°57'51"
78	6243,71	8066,64	0,97	89°24'34"
79	6243,72	8068,80	2,16	89°44'5"
80	6243,74	8074,21	5,41	89°47'17"
81	6243,50	8075,84	1,65	98°22'34"
82	6243,17	8078,13	2,31	98°12'1"
83	6243,14	8078,29	0,16	100°37'11"
84	6242,95	8079,60	1,32	98°15'9"
85	6242,78	8080,80	1,21	98°3'48"
86	6242,65	8081,65	0,86	98°41'44"
87	6242,45	8082,17	0,56	111°2'15"
88	6242,14	8083,02	0,9	110°2'14"
89	6240,99	8086,04	3,23	110°50'48"
90	6240,38	8087,67	1,74	110°31'3"
91	6240,02	8088,62	1,02	110°45'15"
92	6239,29	8090,56	2,07	110°37'15"
93	6235,71	8096,76	7,16	120°0'11"
94	6231,30	8102,38	7,14	128°7'16"
95	6226,59	8106,96	6,57	135°48'6"
96	6224,02	8108,83	3,18	143°57'34"
97	6223,03	8109,54	1,22	144°21'11"
98	6221,36	8110,74	2,06	144°18'1"
99	6220,91	8111,07	0,56	143°44'46"
100	6220,32	8111,40	0,68	150°46'51"
101	6214,63	8114,61	6,53	150°34'14"
102	6212,16	8115,54	2,64	159°22'4"
103	6208,08	8117,08	4,36	159°19'15"
104	6197,06	8119,10	11,2	169°36'46"
105	6190,96	8119,18	6,1	179°14'55"
106	6188,07	8118,86	2,91	186°19'6"
107	6184,98	8118,51	3,11	186°27'44"
108	6184,47	8118,46	0,51	185°35'58"
109	6176,81	8116,19	7,99	196°30'25"
110	6175,41	8115,49	1,57	206°33'54"
111	6171,58	8113,56	4,29	206°44'39"
112	6168,04	8111,78	3,96	206°41'40"
113	6159,19	8104,67	11,35	218°46'41"
114	6158,94	8104,38	0,38	229°14'11"
115	6158,56	8103,94	0,58	229°11'6"
116	6157,68	8102,94	1,33	228°39'8"
117	6157,10	8102,27	0,89	229°7'5"
118	6155,81	8100,79	1,96	228°55'26"
119	6155,12	8100,01	1,04	228°30'13"
120	6151,08	8093,88	7,34	236°36'47"
121	6148,00	8087,31	7,26	244°52'59"
122	6145,74	8079,54	8,09	253°46'56"
123	6145,29	8074,61	4,95	264°47'5"
124	6145,12	8072,70	1,92	264°54'50"
125	6144,90	8070,31	2,4	264°44'27"
126	6144,77	8068,90	1,42	264°43'56"
32	6144,72	8068,31	0,59	265°9'22"
127	6221,35	8167,74		
128	6227,49	8162,57	8,03	319°54'7"
129	6238,48	8165,48	11,37	14°49'51"
130	6239,00	8166,00	0,74	45°0'0"
131	6241,93	8168,89	4,12	44°36'22"
132	6242,03	8168,98	0,13	41°59'14"
133	6246,48	8173,37	6,25	44°36'40"
134	6250,66	8177,48	5,86	44°30'58"
135	6261,35	8188,01	15,01	44°34'5"
136	6262,86	8189,50	2,12	44°37'5"
137	6267,03	8193,60	5,85	44°30'54"
138	6257,38	8203,25	13,65	135°0'0"
127	6221,35	8167,74	50,59	224°35'1"
139	6248,52	8003,75		
140	6273,15	7994,95	26,15	340°20'20"
145	6279,75	8010,75	17,12	67°19'43"
150	6262,85	8018,23	18,48	156°7'32"
151	6261,63	8017,00	1,73	225°14'2"
152	6259,76	8015,11	2,66	225°18'17"
153	6259,25	8014,60	0,72	225°0'0"
154	6257,83	8013,16	2,02	225°24'2"
155	6254,65	8009,94	4,53	225°21'29"
139	6248,52	8003,75	8,71	225°16'45"
143	6285,92	8041,56		
144	6291,57	8039,08	6,17	336°18'5"
141	6297,49	8053,25	15,36	67°19'32"
142	6286,34	8041,98	15,85	225°18'24"
143	6285,92	8041,56	0,59	225°0'0"
156	6564,03	8505,62		
157	6573,84	8495,81	13,87	315°0'0"
158	6655,82	8576,56	115,07	44°34'1"
159	6670,52	8591,03	20,63	44°32'54"
160	6676,68	8597,10	8,65	44°34'42"

Официальное опубликование

161	6677,63	8598,03	1,33	44°23'26"	258	9017,33	11166,81	10,62	327°51'6"
162	6678,11	8598,50	0,67	44°23'49"	259	9031,33	11183,06	21,45	49°15'14"
163	6678,48	8598,87	0,52	45°0'0"	260	9036,40	11190,37	8,9	55°15'21"
164	6679,11	8599,49	0,88	44°32'30"	261	9037,88	11192,50	2,59	55°12'25"
165	6679,96	8600,33	1,2	44°39'40"	262	9086,66	11262,80	85,57	55°14'38"
166	6693,17	8613,34	18,54	44°33'47"	263	9101,66	11284,42	26,31	55°14'49"
167	6676,97	8630,11	23,32	134°0'34"	264	9130,71	11326,28	50,95	55°14'24"
168	6656,20	8610,63	28,48	223°9'52"	265	9131,50	11327,41	1,38	55°2'31"
169	6663,33	8603,53	10,06	315°7'15"	266	9132,64	11329,06	2,01	55°21'33"
156	6564,03	8505,62	139,45	224°35'46"	267	9136,48	11334,60	6,74	55°16'21"
170	6716,68	8546,25			268	9174,84	11389,89	67,29	55°14'50"
171	6716,84	8544,97	1,29	277°7'30"	269	9174,74	11389,96	0,12	145°0'29"
172	6717,16	8542,48	2,51	277°19'23"	270	9171,79	11385,90	5,02	233°59'52"
173	6717,19	8542,22	0,26	276°34'55"	257	9008,34	11172,46	268,84	232°33'20"
174	6719,72	8542,59	2,56	8°19'13"	271	9117,92	11145,44		
175	6719,45	8544,73	2,16	97°11'27"	272	9119,47	11144,06	2,08	318°19'14"
176	6719,21	8546,62	1,91	97°14'13"	273	9119,90	11143,68	0,57	318°31'56"
177	6718,40	8546,50	0,82	188°25'37"	274	9120,80	11142,88	1,2	318°21'59"
170	6716,68	8546,25	1,74	188°16'12"	275	9121,41	11142,34	0,81	318°29'0"
178	7287,41	9097,29			276	9122,79	11141,11	1,85	318°17'21"
179	7288,63	9096,00	1,78	313°24'9"	277	9123,19	11140,76	0,53	318°48'51"
180	7288,83	9095,80	0,28	315°0'0"	278	9124,09	11141,76	1,35	48°0'46"
181	7292,49	9099,30	5,06	43°43'11"	279	9123,72	11142,09	0,5	138°16'14"
182	7292,25	9099,55	0,35	133°49'51"	280	9122,33	11143,32	1,86	138°29'41"
183	7291,07	9100,78	1,7	133°48'41"	281	9121,71	11143,88	0,84	137°54'39"
178	7287,41	9097,29	5,06	223°38'17"	282	9120,81	11144,67	1,2	138°43'27"
184	7291,14	9101,01			283	9120,36	11145,08	0,61	137°39'47"
185	7292,48	9099,78	1,82	317°27'3"	284	9118,81	11146,45	2,07	138°31'39"
186	7292,66	9099,62	0,24	318°21'59"	271	9117,92	11145,44	1,35	228°36'50"
187	7295,55	9102,80	4,3	47°44'7"	285	9254,90	11317,75		
188	7296,06	9103,36	0,76	47°40'32"	286	9255,67	11317,04	1,05	317°19'18"
189	7294,54	9104,75	2,06	137°33'28"	287	9257,09	11318,53	2,06	46°22'41"
184	7291,14	9101,01	5,05	227°43'35"	288	9256,29	11319,23	1,06	138°48'51"
190	7388,86	9288,12			285	9254,90	11317,75	2,03	226°47'46"
191	7389,66	9287,43	1,06	319°13'20"	289	9268,73	11400,32		
192	7391,00	9289,00	2,06	49°31'9"	290	9269,23	11399,98	0,6	325°47'3"
193	7390,20	9289,68	1,05	139°38'8"	291	9269,60	11399,72	0,45	324°54'15"
190	7388,86	9288,12	2,06	229°20'18"	292	9270,78	11401,40	2,05	54°54'59"
199	7639,31	9482,67			293	9270,41	11401,66	0,45	144°54'15"
200	7641,24	9480,97	2,57	318°37'32"	294	9269,91	11402,01	0,61	145°0'29"
201	7641,57	9481,35	0,5	49°1'42"	289	9268,73	11400,32	2,06	235°4'35"
202	7639,64	9483,03	2,56	138°57'41"	304	9434,28	11560,72		
199	7639,31	9482,67	0,49	227°29'22"	914	9434,50	11560,66	0,23	344°44'42"
203	8310,81	10419,51			296	9512,15	11675,71	138,8	55°59'1"
204	8323,94	10415,66	13,68	343°39'28"	297	9511,27	11676,31	1,07	145°42'47"
205	8345,33	10408,79	22,47	342°11'39"	298	9510,23	11677,02	1,26	145°40'44"
206	8347,61	10410,81	3,05	41°32'23"	299	9508,65	11674,60	2,89	236°51'35"
207	8349,88	10412,81	3,03	41°22'55"	300	9480,45	11631,51	51,5	236°47'51"
208	8351,09	10413,88	1,62	41°29'10"	301	9477,87	11627,58	4,7	236°42'56"
209	8359,75	10421,52	11,55	41°25'9"	302	9472,98	11620,10	8,94	236°49'32"
210	8362,49	10424,00	3,7	42°8'55"	303	9450,77	11586,02	40,68	236°54'27"
211	8335,22	10431,53	28,29	164°33'49"	304	9434,28	11560,72	30,2	236°54'16"
212	8314,84	10437,31	21,18	164°9'58"	306	9754,49	11930,43		
203	8310,81	10419,51	18,25	257°14'35"	307	9756,32	11926,00	4,79	292°26'43"
213	8320,87	10456,50			308	9791,33	11946,10	40,37	29°51'40"
214	8321,53	10456,27	0,7	340°47'14"	309	9792,78	11942,65	3,74	292°47'47"
215	8339,34	10450,40	18,75	341°45'30"	310	9792,94	11942,76	0,19	34°30'31"
216	8358,79	10444,01	20,47	341°48'46"	311	9789,96	11949,91	7,75	112°37'32"
217	8378,65	10437,59	20,87	342°5'9"	312	9784,36	11946,84	6,39	208°43'56"
218	8380,83	10440,32	3,49	51°23'29"	313	9770,07	11938,99	16,3	208°46'54"
219	8380,26	10440,43	0,58	169°4'38"	314	9764,70	11936,04	6,13	208°46'56"
220	8378,78	10438,57	2,38	231°29'27"	306	9754,49	11930,43	11,65	208°47'14"
221	8360,87	10444,55	18,88	161°32'11"	320	9807,33	11969,74		
222	8360,60	10443,70	0,89	252°22'40"	321	9809,72	11966,29	4,2	304°42'45"
223	8341,01	10450,20	20,64	161°38'39"	322	9819,67	11957,34	13,38	318°1'43"
224	8341,53	10451,81	1,69	72°6'2"	323	9859,13	11978,35	44,7	28°1'57"
225	8324,48	10457,43	17,95	161°45'25"	324	9839,22	11988,26	22,24	153°32'19"
226	8321,42	10458,26	3,17	164°49'27"	320	9807,33	11969,74	36,88	210°8'45"
213	8320,87	10456,50	1,84	252°38'46"	325	9825,49	12073,60		
231	8468,38	10483,23			326	9826,16	12070,05	3,61	280°41'16"
232	8469,22	10482,57	1,07	321°50'34"	327	9826,93	12066,11	4,01	281°3'29"
233	8470,49	10484,18	2,05	51°43'59"	328	9828,24	12059,36	6,88	280°58'59"
234	8469,67	10484,84	1,05	141°10'13"	329	9828,47	12058,15	1,23	280°45'45"
231	8468,38	10483,23	2,06	231°17'49"	330	9830,36	12048,42	9,91	280°59'33"
235	8719,80	10920,95			331	9831,14	12044,39	4,1	280°57'15"
236	8748,21	10885,37	45,53	308°36'24"	332	9831,47	12042,67	1,75	280°51'39"
237	8755,04	10892,12	9,6	44°39'45"	333	9831,55	12042,24	0,44	280°32'21"
238	8762,47	10899,45	10,44	44°36'43"	334	9831,78	12041,04	1,22	280°51'0"
239	8763,50	10900,47	1,45	44°43'14"	335	9831,87	12040,60	0,45	281°33'36"
240	8764,24	10901,21	1,05	45°0'0"	336	9834,04	12029,41	11,4	280°58'29"
241	8765,26	10902,21	1,43	44°25'58"	337	9901,66	12058,42	73,58	23°13'12"
242	8766,08	10903,02	1,15	44°38'55"	338	9902,39	12058,73	0,79	23°0'32"
243	8744,75	10940,01	42,7	119°58'10"	339	9906,49	12060,49	4,46	23°13'56"
235	8719,80	10920,95	31,4	217°22'38"	340	9911,41	12062,60	5,35	23°12'46"
249	8770,08	10959,36			341	9975,42	12090,06	69,65	23°13'9"
250	8790,96	10927,59	38,02	303°18'50"	342	9976,30	12095,48	5,49	80°46'40"
148	8800,45	10944,84	19,69	61°10'58"	343	9977,00	12099,81	4,39	80°49'1"
147	8789,10	10955,44	15,53	136°58'32"	344	9977,79	12104,70	4,95	80°49'23"
146	8778,52	10965,80	14,81	135°34'57"	345	9977,99	12105,94	1,26	80°50'16"
249	8770,08	10959,36	10,62	217°20'41"	346	9978,40	12108,46	2,55	80°45'33"
253	8909,12	11044,07			347	9977,76	12108,40	0,64	185°21'21"
254	8910,58	11042,81	1,93	319°12'19"	348	9977,42	12106,85	1,59	257°37'40"
255	8913,99	11046,78	5,23	49°20'22"	349	9962,31	12105,06	15,22	186°45'22"
256	8912,73	11047,62	1,51	146°18'36"	350	9962,56	12106,15	1,12	77°4'56"
253	8909,12	11044,07	5,06	224°31'12"	351	9956,84	12104,79	5,88	193°22'28"
257	9008,34	11172,46			352	9933,69	12099,38	23,77	193°9'13"

Официальное опубликование

353	9933,74	12100,03	0,65	85°36'5"
354	9917,84	12100,31	15,9	178°59'28"
355	9917,71	12099,45	0,87	261°24'15"
356	9897,87	12102,32	20,05	171°46'8"
357	9897,92	12102,74	0,42	83°12'40"
358	9883,95	12104,64	14,1	172°15'18"
325	9825,49	12073,60	66,19	207°58'0"
359	9861,54	11979,63		
360	9862,18	11979,37	0,69	337°53'26"
361	9874,99	11985,40	14,16	25°12'27"
362	9873,58	11986,04	1,55	155°35'12"
359	9861,54	11979,63	13,64	208°1'50"
363	9896,93	11998,36		
364	9899,70	11996,95	3,11	333°1'22"
365	9914,18	12003,65	15,95	24°49'49"
366	9941,77	12015,26	29,93	22°49'18"
367	9969,56	12026,56	30	22°7'40"
368	9988,07	12031,51	19,16	14°58'19"
369	9988,42	12032,94	1,47	76°14'49"
370	9984,95	12032,10	3,57	193°36'29"
371	9975,14	12029,73	10,09	193°34'55"
372	9968,52	12028,13	6,81	193°35'14"
373	9967,04	12027,52	1,6	202°23'59"
363	9896,93	11998,36	75,93	202°35'0"
374	9997,97	12111,03		
375	10034,74	12115,03	36,99	6°12'30"
376	10036,42	12115,22	1,69	6°27'9"
377	10039,06	12117,81	3,7	44°27'8"
378	10040,10	12118,83	1,46	44°26'37"
379	10060,13	12121,64	20,23	7°59'9"
380	10040,50	12119,70	19,73	185°38'39"
385	10040,34	12119,58	0,2	216°52'12"
386	10020,04	12114,23	20,99	194°45'52"
387	10020,06	12114,46	0,23	85°1'49"
388	9997,99	12111,30	22,3	188°8'54"
374	9997,97	12111,03	0,27	265°45'49"
389	10015,38	12174,42		
390	10020,97	12175,38	5,67	9°44'41"
391	10042,94	12178,76	22,23	8°44'46"
392	10042,82	12177,92	0,85	261°52'12"
393	10063,21	12181,94	20,78	11°9'11"
394	10085,07	12186,23	22,28	11°6'11"
395	10085,05	12185,93	0,3	266°11'9"
396	10107,26	12189,71	22,53	9°39'32"
397	10103,83	12163,53	26,4	262°32'9"
398	10103,71	12162,28	1,26	264°30'59"
399	10125,63	12162,72	21,92	1°9'0"
400	10125,90	12164,59	1,89	81°47'3"
401	10116,18	12164,71	9,72	179°17'34"
402	10104,84	12163,69	11,39	185°8'23"
403	10105,71	12170,66	7,02	82°53'6"
404	10106,85	12177,00	6,44	79°48'24"
405	10107,37	12187,04	10,05	87°2'6"
406	10107,45	12189,54	2,5	88°10'2"
407	10129,52	12193,55	22,43	10°17'53"
408	10128,47	12182,51	11,09	264°34'1"
409	10130,05	12193,82	11,42	82°2'50"
410	10152,28	12197,84	22,59	10°15'1"
411	10150,41	12179,43	18,5	264°12'0"
412	10148,57	12162,50	17,03	263°47'50"
413	10148,00	12156,10	6,43	264°54'38"
414	10131,46	12152,35	16,96	192°46'28"
415	10124,83	12152,75	6,64	176°32'51"
416	10124,34	12152,77	0,49	177°39'46"
417	10121,79	12133,10	19,83	262°36'48"
418	10132,85	12136,23	11,49	15°48'6"
419	10151,01	12139,86	18,52	11°18'14"
420	10153,95	12140,45	3	11°20'51"
421	10153,97	12144,16	3,71	89°41'28"
422	10153,98	12145,33	1,17	89°30'37"
423	10154,88	12150,00	4,76	79°5'30"
424	10166,27	12152,20	11,6	10°55'56"
425	10167,50	12152,43	1,25	10°35'29"
426	10168,77	12152,68	1,29	11°8'11"
427	10174,81	12194,30	42,06	81°44'34"
428	10231,29	12203,65	57,25	9°23'59"
429	10230,32	12209,54	5,97	99°21'7"
430	10294,75	12221,18	65,47	10°14'26"
431	10298,59	12221,97	3,92	11°37'31"
432	10321,82	12226,19	23,61	10°17'46"
433	10323,18	12218,86	7,46	280°30'40"
434	10878,64	12310,85	563,03	9°24'12"
435	10882,64	12286,70	24,48	279°24'17"
436	10892,98	12288,64	10,52	10°37'35"
437	10894,94	12289,01	1,99	10°41'25"
438	10897,20	12289,46	2,3	11°15'40"
439	10896,82	12291,83	2,4	99°6'33"
440	10894,26	12307,90	16,27	99°3'5"
441	10893,39	12313,30	5,47	99°9'8"
442	11069,98	12342,83	179,04	9°29'36"
443	11073,29	12325,23	17,91	280°39'4"
444	11102,70	12331,62	30,1	12°15'30"
445	11104,67	12332,05	2,02	12°18'47"
446	11112,04	12333,65	7,54	12°14'55"
447	11111,91	12334,53	0,89	98°24'12"
448	11106,18	12333,50	5,82	190°11'25"

449	11104,68	12342,47	9,09	99°29'36"
450	11109,79	12343,40	5,19	10°18'53"
451	11108,84	12348,66	5,35	100°14'16"
452	11117,70	12350,26	9	10°14'12"
453	11124,98	12351,58	7,4	10°16'38"
454	11125,93	12346,32	5,35	280°14'16"
455	11126,32	12346,39	0,4	10°10'32"
456	11127,95	12337,44	9,1	280°19'18"
457	11116,87	12335,43	11,26	190°16'56"
458	11117,03	12334,73	0,72	282°52'30"
459	11152,18	12342,38	35,97	12°16'42"
460	11190,81	12350,78	39,53	12°16'4"
461	11191,99	12351,03	1,21	11°57'43"
462	11192,63	12351,17	0,66	12°20'21"
463	11194,11	12351,49	1,51	12°12'2"
464	11198,02	12352,34	4	12°15'53"
465	11206,95	12354,28	9,14	12°15'24"
466	11207,88	12354,49	0,95	12°43'28"
467	11212,95	12355,59	5,19	12°14'29"
468	11216,86	12356,44	4	12°15'53"
469	11217,65	12356,61	0,81	12°8'39"
470	11219,15	12356,94	1,54	12°24'27"
471	11221,11	12357,36	2	12°5'41"
472	11222,72	12357,71	1,65	12°15'53"
473	11221,59	12363,98	6,37	100°12'59"
474	11231,42	12365,80	10	10°29'22"
475	11232,49	12360,20	5,7	280°49'2"
476	11283,86	12371,32	52,56	12°12'51"
477	11287,77	12372,17	4	12°15'53"
478	11396,57	12396,04	111,39	12°22'27"
479	11408,28	12398,61	11,99	12°22'43"
480	11418,67	12400,89	10,64	12°22'37"
481	11419,85	12401,15	1,21	12°25'33"
482	11420,43	12401,28	0,59	12°38'0"
483	11421,61	12401,54	1,21	12°25'33"
484	11423,75	12402,00	2,19	12°7'53"
485	11425,52	12402,38	1,81	12°7'1"
486	11441,24	12405,69	16,06	11°53'26"
487	11443,20	12406,11	2	12°5'41"
488	11443,71	12406,21	0,52	11°5'37"
489	11450,91	12407,73	7,36	11°55'15"
490	11452,09	12407,98	1,21	11°57'43"
491	11454,00	12408,38	1,95	11°49'41"
492	11513,62	12420,96	60,93	11°54'53"
493	11540,26	12426,76	27,26	12°16'57"
494	11546,13	12428,03	6,01	12°12'29"
495	11569,91	12433,20	24,34	12°15'57"
496	11573,82	12434,05	4	12°15'53"
497	11598,74	12439,47	25,5	12°16'14"
498	11638,10	12448,03	40,28	12°16'11"
499	11700,55	12461,61	63,91	12°16'6"
500	11710,32	12463,73	10	12°14'34"
501	11846,54	12493,35	139,4	12°16'3"
502	11850,46	12494,20	4,01	12°14'4"
503	11879,29	12500,47	29,5	12°16'11"
504	11880,49	12500,73	1,23	12°13'30"
505	11880,87	12500,81	0,39	11°53'19"
506	11881,96	12501,05	1,12	12°25'3"
507	11882,83	12501,24	0,89	12°19'10"
508	11885,36	12501,79	2,59	12°15'53"
509	11887,58	12502,27	2,27	12°12'2"
510	11915,91	12508,43	28,99	12°16'2"
511	11926,93	12510,83	11,28	12°17'11"
512	11948,23	12515,46	21,8	12°15'49"
513	11952,24	12516,33	4,1	12°14'28"
514	11957,09	12517,39	4,96	12°19'43"
515	11959,04	12517,81	1,99	12°9'18"
516	11990,24	12524,59	31,93	12°15'37"
517	11991,52	12524,87	1,31	12°20'21"
518	11995,52	12525,74	4,09	12°16'15"
519	11998,95	12526,49	3,51	12°20'3"
520	11997,38	12565,87	39,41	92°16'59"
521	11972,95	12564,90	24,45	182°16'26"
522	11973,37	12554,89	10,02	272°24'9"
523	11883,30	12536,93	91,84	191°16'37"
524	11716,16	12504,67	170,22	190°55'28"
525	11714,37	12514,52	10,01	100°17'59"
526	11689,97	12509,92	24,83	190°40'35"
527	11692,80	12495,18	15,01	280°52'6"
528	11491,90	12456,71	204,55	190°50'25"
529	11491,96	12456,32	0,39	278°44'46"
530	11489,20	12455,86	2,8	189°27'44"
531	11489,14	12456,18	0,33	100°37'11"
532	11436,61	12446,13	53,48	190°49'51"
533	11412,53	12441,75	24,48	190°18'33"
534	11275,77	12415,76	139,21	190°45'37"
535	11206,70	12402,63	70,31	190°45'48"
536	11205,34	12409,68	7,18	100°55'7"
537	11180,82	12404,97	24,97	190°52'24"
538	11182,76	12394,75	10,4	280°44'54"
539	10954,77	12348,71	232,59	191°25'0"
540	10955,11	12346,65	2,09	279°22'20"
541	10952,02	12345,16	3,43	205°44'36"
543	10886,01	12335,12	66,77	188°38'54"
546	10885,39	12336,73	1,73	111°3'41"
547	10879,10	12335,65	6,38	189°44'34"

Официальное опубликование

548	10879,37	12333,62	2,05	277°34'34"
549	10879,99	12330,20	3,48	280°16'31"
550	10780,13	12314,15	101,14	189°7'51"
551	10573,45	12280,37	209,42	189°16'57"
552	10572,80	12279,70	0,93	225°52'5"
553	10563,02	12278,66	9,84	186°4'12"
554	10553,24	12277,06	9,91	189°17'28"
555	10553,27	12276,83	0,23	277°25'53"
556	10537,47	12274,48	15,97	188°27'35"
557	10185,67	12216,98	356,47	189°16'57"
558	10178,20	12215,72	7,58	189°34'27"
559	10179,56	12225,22	9,6	81°51'11"
560	10158,67	12228,29	21,11	171°38'23"
561	10155,65	12211,31	17,25	259°54'54"
562	10155,29	12209,31	2,03	259°47'46"
563	10146,50	12209,80	8,8	176°48'34"
564	10075,71	12198,16	71,74	189°20'15"
565	10053,65	12192,67	22,73	193°58'30"
566	10032,78	12183,66	22,73	203°21'3"
389	10015,38	12174,42	19,7	207°58'11"
567	10019,75	12052,75		
568	10026,23	12054,30	6,66	13°27'8"
913	10026,51	12050,61	3,7	274°20'22"
569	10026,73	12047,91	2,71	274°39'30"
570	10027,80	12052,34	4,56	76°25'16"
571	10028,66	12056,71	4,45	78°52'0"
572	10028,89	12057,69	1,01	76°47'31"
567	10019,75	12052,75	10,39	208°23'25"
573	10024,39	12041,20		
574	10030,96	12042,95	6,8	14°54'54"
575	10031,05	12043,23	0,29	72°10'52"
576	10024,54	12041,66	6,7	193°33'32"
573	10024,39	12041,20	0,48	251°56'22"
591	10081,02	12073,95		
592	10081,07	12071,53	2,42	271°11'1"
593	10081,09	12070,33	1,2	270°57'17"
594	10081,21	12064,36	5,97	271°9'5"
595	10081,70	12064,44	0,5	9°16'21"
598	10081,76	12074,06	9,62	89°38'34"
591	10081,02	12073,95	0,75	188°27'18"
599	10096,45	12064,88		
600	10096,55	12058,29	6,59	270°52'10"
601	10159,59	12072,63	64,65	12°48'55"
602	10161,03	12072,95	1,48	12°31'44"
603	10161,39	12074,53	1,62	77°9'52"
604	10161,30	12078,37	3,84	91°20'33"
605	10156,16	12084,07	7,68	132°2'34"
606	10150,90	12084,39	5,27	176°31'7"
607	10146,98	12084,64	3,93	176°21'3"
608	10146,51	12083,68	1,07	243°54'52"
609	10146,51	12083,52	0,16	270°0'0"
610	10146,35	12075,08	8,44	268°54'50"
599	10096,45	12064,88	50,93	191°33'9"
611	10256,01	12223,06		
612	10256,89	12218,12	5,02	280°6'2"
613	10261,84	12218,76	4,99	7°22'1"
614	10261,16	12223,70	4,99	97°50'15"
611	10256,01	12223,06	5,19	187°5'2"
615	10271,80	12110,62		
616	10279,69	12111,79	7,98	8°26'6"
617	10279,45	12113,20	1,43	99°39'36"
615	10271,80	12110,62	8,07	198°38'13"
618	10369,52	12125,47		
621	10373,30	12124,98	3,81	352°36'50"
620	10373,35	12124,68	0,3	279°27'44"
619	10369,80	12123,99	3,62	190°59'57"
618	10369,52	12125,47	1,51	100°42'47"
626	10440,50	12253,87		
627	10441,42	12249,12	4,84	280°57'42"
628	10446,07	12250,03	4,74	11°4'22"
629	10445,19	12254,80	4,85	100°27'10"
626	10440,50	12253,87	4,78	191°12'57"
630	10604,58	12222,18		
631	10604,83	12220,14	2,06	276°59'12"
632	10607,37	12220,46	2,56	7°10'50"
633	10607,12	12222,50	2,06	96°59'12"
630	10604,58	12222,18	2,56	187°10'50"
634	10607,95	12222,61		
635	10608,20	12220,57	2,06	276°59'12"
636	10610,74	12220,88	2,56	6°57'30"
637	10610,49	12222,93	2,07	96°57'11"
634	10607,95	12222,61	2,56	187°10'50"
638	10623,27	12284,11		
639	10624,19	12279,40	4,8	281°3'9"
640	10628,90	12280,33	4,8	11°10'10"
641	10627,96	12285,04	4,8	101°17'12"
638	10623,27	12284,11	4,78	191°12'57"
642	10702,07	12194,93		
643	10703,21	12189,64	5,41	282°9'41"
914	10703,70	12187,44	2,25	282°33'23"
644	10704,53	12183,67	3,86	282°24'58"
645	10707,10	12184,32	2,65	14°11'37"
646	10706,71	12186,71	2,42	99°16'4"
915	10706,50	12187,98	1,29	99°23'21"
647	10706,17	12189,99	2,04	99°19'25"
648	10706,08	12190,54	0,56	99°17'36"

649	10722,01	12193,98	16,3	12°11'8"
650	10722,20	12192,91	1,09	280°4'9"
916	10722,83	12191,13	1,89	289°29'26"
651	10723,06	12190,46	0,71	288°56'47"
652	10742,42	12194,70	19,82	12°21'12"
653	10742,27	12195,62	0,93	99°15'37"
654	10741,50	12200,41	4,85	99°7'56"
655	10741,28	12201,77	1,38	99°11'20"
656	10741,20	12202,25	0,49	99°27'44"
657	10725,41	12199,04	16,11	191°29'28"
658	10721,82	12198,31	3,66	191°29'38"
659	10703,31	12195,15	18,78	189°41'17"
642	10702,07	12194,93	1,26	190°3'38"
660	10749,74	12203,82		
661	10750,13	12202,14	1,72	283°4'10"
662	10751,21	12197,41	4,85	282°51'43"
663	10752,11	12193,51	4	282°59'41"
664	10752,36	12192,39	1,15	282°34'59"
665	10753,14	12189,01	3,47	282°59'41"
666	10773,44	12192,83	20,66	10°39'26"
917	10771,75	12200,73	8,08	102°4'30"
667	10770,22	12207,83	7,26	102°9'39"
660	10749,74	12203,82	20,87	191°4'42"
668	10808,36	12314,69		
669	10809,17	12309,96	4,8	279°43'3"
670	10813,51	12310,58	4,38	8°7'48"
671	10813,34	12315,29	4,71	92°4'2"
668	10808,36	12314,69	5,02	186°52'12"
672	10810,36	12215,47		
918	10812,31	12208,13	7,59	284°52'41"
919	10812,70	12206,35	1,82	282°21'30"
673	10813,93	12200,64	5,84	282°9'23"
674	10824,01	12202,54	10,26	10°40'28"
675	10834,26	12204,57	10,45	11°12'9"
920	10832,85	12211,80	7,37	101°2'7"
676	10831,27	12219,90	8,25	101°2'15"
672	10810,36	12215,47	21,37	191°57'43"
682	10907,15	12233,98		
683	10908,75	12225,17	8,95	280°17'36"
684	10927,45	12228,72	19,03	10°44'57"
685	10927,01	12230,44	1,78	104°20'58"
686	10926,85	12231,09	0,67	103°49'43"
687	10925,20	12237,51	6,63	104°24'49"
682	10907,15	12233,98	18,39	191°3'56"
688	10943,61	12241,05		
689	10944,80	12234,57	6,59	280°24'21"
691	10945,39	12231,38	3,24	280°28'43"
692	10951,11	12232,54	5,84	11°27'50"
693	10963,52	12234,77	12,61	10°11'13"
694	10963,57	12234,49	0,28	280°7'29"
695	10980,57	12237,71	17,3	10°43'32"
696	10977,85	12247,62	10,28	105°20'53"
697	10970,66	12246,05	7,36	192°19'4"
698	10960,80	12243,91	10,09	192°14'44"
699	10950,94	12242,27	10	189°26'37"
688	10943,61	12241,05	7,43	189°26'59"
700	10991,97	12347,22		
701	10993,07	12340,79	6,52	279°42'28"
702	10999,48	12341,81	6,49	9°2'29"
703	10998,39	12348,22	6,5	99°39'2"
700	10991,97	12347,22	6,5	188°51'12"
704	11005,36	12253,61		
705	11005,57	12252,75	0,89	283°43'20"
706	11005,91	12251,40	1,39	284°8'10"
707	11006,16	12250,17	1,26	281°29'20"
708	11014,68	12252,07	8,73	12°34'17"
709	11014,09	12254,94	2,93	101°37'0"
710	11005,95	12253,70	8,23	188°39'41"
704	11005,36	12253,61	0,6	188°40'23"
711	11048,57	12260,94		
712	11050,67	12250,76	10,39	281°39'21"
713	11070,63	12254,78	20,36	11°23'14"
714	11070,30	12256,44	1,69	101°14'37"
715	11068,70	12264,52	8,24	101°12'3"
711	11048,57	12260,94	20,45	190°5'3"
716	11086,02	12336,15		
717	11087,37	12329,00	7,28	280°41'32"
718	11098,18	12331,03	11	10°38'8"
719	11096,83	12338,18	7,28	100°41'32"
716	11086,02	12336,15	11	190°38'8"
720	11136,46	12280,36		
721	11136,82	12278,48	1,91	280°50'25"
722	11136,84	12278,37	0,11	280°18'17"
723	11139,32	12278,81	2,52	10°3'38"
724	11138,94	12280,80	2,03	100°48'39"
720	11136,46	12280,36	2,52	190°3'38"
725	11150,02	12354,12		
726	11151,12	12346,24	7,96	277°56'48"
727	11169,35	12348,94	18,43	8°25'29"
728	11168,32	12356,68	7,81	97°34'48"
725	11150,02	12354,12	18,48	187°57'48"
729	11168,94	12376,34		
730	11169,85	12371,85	4,58	281°27'26"
731	11174,33	12372,73	4,57	11°6'47"
732	11173,46	12377,21	4,56	100°59'23"
729	11168,94	12376,34	4,6	190°53'42"

Официальное опубликование

733	11180,38	12286,29			
734	11181,35	12279,22	7,14	277°48'44"	
735	11181,71	12276,64	2,6	277°56'36"	
736	11203,14	12280,89	21,85	11°13'2"	
737	11203,31	12280,00	0,91	280°48'50"	
738	11203,75	12277,79	2,25	281°15'36"	
740	11206,16	12278,20	2,44	9°39'18"	
741	11205,81	12280,85	2,67	97°31'26"	
921	11205,53	12282,96	2,13	97°33'33"	
742	11204,68	12289,50	6,6	97°24'19"	
743	11204,51	12290,79	1,3	97°30'26"	
744	11203,64	12290,63	0,88	190°25'15"	
745	11184,50	12287,06	19,47	190°33'56"	
733	11180,38	12286,29	4,19	190°35'10"	
746	11222,08	12373,57			
747	11222,94	12368,65	4,99	279°54'54"	
748	11226,88	12369,34	4	9°56'0"	
749	11226,02	12374,27	5	99°53'43"	
746	11222,08	12373,57	4	190°42'8"	
750	11229,33	12298,28			
751	11229,39	12297,85	0,43	277°56'36"	
752	11229,42	12297,55	0,3	275°42'38"	
753	11229,53	12296,71	0,85	277°27'38"	
754	11229,58	12296,35	0,36	277°54'26"	
755	11229,65	12295,77	0,58	276°52'54"	
756	11231,64	12296,13	2,02	10°15'15"	
757	11231,57	12296,62	0,49	98°7'48"	
758	11231,51	12297,09	0,47	97°16'30"	
759	11231,42	12297,81	0,73	97°7'30"	
760	11231,37	12298,16	0,35	98°7'48"	
761	11231,31	12298,63	0,47	97°16'30"	
750	11229,33	12298,28	2,01	190°1'28"	
762	11345,30	12406,41			
763	11346,22	12401,61	4,89	280°51'0"	
764	11351,11	12402,46	4,96	9°51'39"	
765	11350,21	12407,38	5	100°21'59"	
762	11345,30	12406,41	5	191°10'31"	
766	11429,02	12286,78			
767	11430,65	12269,64	17,22	275°25'57"	
768	11463,63	12272,49	33,1	4°56'20"	
769	11461,87	12292,57	20,16	95°0'33"	
770	11461,59	12292,48	0,29	197°49'8"	
771	11460,41	12292,07	1,25	199°9'37"	
772	11455,47	12290,11	5,31	201°38'29"	
773	11448,30	12287,35	7,68	201°3'13"	
774	11442,58	12285,15	6,13	201°2'15"	
775	11437,51	12285,76	5,11	173°8'22"	
776	11435,48	12286,01	2,05	172°58'45"	
777	11431,76	12286,45	3,75	173°15'16"	
766	11429,02	12286,78	2,76	173°7'57"	
596	11462,07	12292,57			
779	11494,48	12287,44	32,81	351°0'20"	
780	11530,34	12274,10	38,26	339°35'41"	
781	11547,32	12313,73	43,11	66°48'24"	
782	11531,02	12309,70	16,79	193°53'14"	
783	11525,36	12308,29	5,83	193°59'19"	
784	11512,84	12305,19	12,9	193°54'25"	
785	11506,07	12303,52	6,97	193°51'25"	
786	11484,58	12298,19	22,14	193°55'46"	
787	11465,96	12293,58	19,18	193°54'21"	
596	11462,07	12292,57	4,02	194°33'18"	
788	11462,38	12387,98			
789	11462,51	12387,15	0,84	278°54'6"	
790	11462,69	12385,96	1,2	278°36'5"	
791	11465,18	12386,33	2,52	8°27'7"	
792	11465,21	12387,56	1,23	88°36'10"	
793	11465,22	12387,85	0,29	88°1'30"	
795	11464,85	12388,40	0,66	123°55'47"	
788	11462,38	12387,98	2,51	189°39'1"	
796	11522,69	12436,96			
797	11523,22	12432,07	4,92	276°11'9"	
798	11528,13	12432,55	4,93	5°35'1"	
799	11527,60	12437,44	4,92	96°11'9"	
796	11522,69	12436,96	4,93	185°35'1"	
800	11531,88	12297,74			
801	11534,64	12296,48	3,03	335°27'44"	
802	11535,64	12299,13	2,83	69°19'32"	
803	11536,90	12302,04	3,17	66°35'16"	
804	11535,04	12303,02	2,1	152°12'58"	
805	11533,71	12300,08	3,23	245°39'32"	
806	11533,00	12300,42	0,79	154°24'41"	
800	11531,88	12297,74	2,9	247°19'10"	
807	11535,59	12306,92			
808	11538,31	12305,65	3	334°58'18"	
809	11539,58	12308,37	3	64°58'18"	
810	11536,86	12309,64	3	154°58'18"	
807	11535,59	12306,92	3	244°58'18"	
811	11538,98	12316,66			
812	11540,99	12316,33	2,04	350°40'35"	
813	11541,36	12318,82	2,52	81°32'53"	
814	11539,37	12319,17	2,02	170°1'30"	
811	11538,98	12316,66	2,54	261°10'5"	
815	11697,93	12466,35			
816	11698,91	12461,70	4,75	281°54'4"	
817	11703,61	12462,56	4,78	10°22'9"	
818	11702,64	12467,25	4,79	101°41'7"	
815	11697,93	12466,35	4,8	190°49'4"	
819	11702,52	12431,91			
820	11702,63	12431,15	0,77	278°14'8"	
821	11702,82	12429,90	1,26	278°38'34"	
822	11705,32	12430,31	2,53	9°18'49"	
823	11705,12	12431,61	1,32	98°44'46"	
824	11705,01	12432,31	0,71	98°55'50"	
819	11702,52	12431,91	2,52	189°7'34"	
825	11933,08	12533,61			
826	11935,40	12524,19	9,7	283°50'9"	
827	11944,86	12526,59	9,76	14°14'8"	
828	11942,54	12535,97	9,66	103°53'33"	
825	11933,08	12533,61	9,75	194°0'28"	
829	12191,46	12482,77			
830	12191,75	12481,25	1,55	280°48'6"	
831	12192,35	12478,17	3,14	281°1'24"	
832	12192,58	12476,99	1,2	281°1'46"	
833	12193,32	12473,19	3,87	281°1'11"	
834	12194,60	12466,62	6,69	281°1'28"	
835	12291,55	12485,76	98,82	11°10'4"	
836	12466,28	12520,25	178,1	11°9'58"	
837	12563,21	12539,39	98,8	11°10'12"	
838	12562,44	12543,25	3,94	101°16'53"	
839	12569,96	12544,76	7,67	11°21'14"	
840	12570,74	12540,87	3,97	281°20'18"	
841	12586,71	12544,02	16,28	11°9'29"	
842	12589,59	12562,21	18,42	81°0'11"	
843	12587,30	12561,77	2,33	190°52'34"	
844	12584,92	12561,29	2,43	191°24'9"	
845	12439,11	12531,67	148,79	191°28'58"	
876	12333,49	12510,81	107,66	191°10'20"	
875	12334,65	12508,83	2,29	300°21'51"	
874	12336,07	12509,67	1,65	30°36'23"	
873	12337,35	12507,52	2,5	300°46'3"	
872	12335,93	12506,67	1,65	210°54'16"	
871	12337,10	12504,70	2,29	300°42'23"	
870	12336,58	12504,39	0,61	210°48'5"	
869	12335,41	12506,38	2,31	120°27'11"	
868	12334,03	12505,55	1,61	211°1'29"	
867	12332,76	12507,71	2,51	120°27'14"	
878	12334,14	12508,53	1,61	30°43'8"	
877	12332,97	12510,50	2,29	120°42'23"	
846	12195,84	12483,64	139,74	191°4'57"	
847	12193,88	12483,25	2	191°15'13"	
848	12192,33	12482,95	1,58	190°57'15"	
829	12191,46	12482,77	0,89	191°41'22"	
849	12226,42	12549,57			
850	12226,89	12547,09	2,52	280°43'52"	
851	12228,88	12547,45	2,02	10°15'15"	
852	12228,41	12549,93	2,52	100°43'52"	
849	12226,42	12549,57	2,02	190°15'15"	
853	12268,32	12543,96			
854	12268,45	12543,25	0,72	280°22'33"	
855	12268,70	12541,96	1,31	280°58'4"	
856	12271,68	12542,53	3,03	10°49'42"	
857	12274,69	12543,12	3,07	11°5'24"	
858	12274,46	12544,29	1,19	101°7'17"	
859	12274,29	12545,14	0,87	101°18'36"	
860	12271,29	12544,55	3,06	191°7'34"	
853	12268,32	12543,96	3,03	191°14'9"	
861	12293,12	12548,61			
862	12293,30	12547,57	1,06	279°49'9"	
863	12293,47	12546,62	0,97	280°8'44"	
864	12295,95	12547,07	2,52	10°17'4"	
865	12295,79	12548,00	0,94	99°45'42"	
866	12295,60	12549,05	1,07	100°15'25"	
861	12293,12	12548,61	2,52	190°3'38"	
879	12361,46	12561,48			
880	12361,58	12560,82	0,67	280°18'17"	
881	12361,84	12559,44	1,4	280°40'11"	
882	12364,37	12559,90	2,57	10°18'17"	
883	12364,11	12561,30	1,42	100°31'15"	
884	12363,99	12561,94	0,65	100°37'11"	
879	12361,46	12561,48	2,57	190°18'17"	
885	12382,92	12565,72			
886	12383,10	12564,95	0,79	283°9'27"	
887	12383,39	12563,71	1,27	283°9'48"	
888	12386,36	12564,42	3,05	13°26'41"	
889	12386,11	12565,53	1,14	102°41'34"	
890	12385,90	12566,43	0,92	103°8'2"	
885	12382,92	12565,72	3,06	193°24'4"	
891	12384,58	12562,87			
892	12384,94	12560,88	2,02	280°15'15"	
893	12387,42	12561,33	2,52	10°17'4"	
894	12387,07	12563,31	2,01	100°1'28"	
891	12384,58	12562,87	2,53	190°1'16"	
895	12401,19	12569,16			
896	12401,32	12568,45	0,72	280°22'33"	
897	12401,56	12567,17	1,3	280°37'11"	
898	12404,04	12567,61	2,52	10°3'38"	
899	12403,81	12568,93	1,34	99°53'3"	
900	12403,69	12569,61	0,69	100°0'29"	
895	12401,19	12569,16	2,54	190°12'14"	
901	12946,40	12708,50			
902	12950,05	12704,09	5,72	309°36'48"	
903	12952,99	12700,56	4,59	309°47'23"	

Официальное опубликование

904	12954,17	12700,94	1,24	17°51'1"
905	12980,63	12709,43	27,79	17°47'22"
906	12990,92	12720,47	15,09	47°0'50"
907	12994,66	12721,30	3,83	12°30'45"
908	12993,84	12723,97	2,79	107°4'21"
909	12971,49	12718,38	23,04	194°2'32"
910	12952,23	12714,03	19,75	192°43'38"
911	12947,50	12713,10	4,82	191°7'24"
912	12947,05	12711,22	1,93	256°32'20"
901	12946,40	12708,50	2,8	256°33'36"

Площадь участка: 94 483 кв. м.

Н2 - Земли населенных пунктов

Номер точки	Координаты (м)		Расстояние (м)	Дирекционный угол
	X	Y		
251	8812,27	10966,32		
252	8797,93	10980,63	20,26	135°3'36"
246	8778,67	10965,92	24,23	217°22'16"
245	8789,21	10955,59	14,76	315°34'35"
244	8800,54	10945,00	15,51	316°56'1"
251	8812,27	10966,32	24,33	61°10'51"

Площадь участка: 602 кв. м.

Н3 - Земли населенных пунктов

Номер точки	Координаты (м)		Расстояние (м)	Дирекционный угол
	X	Y		
194	7562,21	9503,30		
195	7568,97	9483,71	20,72	289°2'18"
196	7568,28	9486,22	2,60	105°22'15"
197	7566,14	9493,68	7,76	106°0'22"
198	7563,02	9504,40	11,16	106°13'38"
194	7562,21	9503,30	1,37	233°38'0"

Площадь участка: 12 кв. м.

Н4 - Земли населенных пунктов

Номер точки	Координаты (м)		Расстояние (м)	Дирекционный угол
	X	Y		
228	8432,18	10498,73		
229	8449,99	10523,67	30,65	54°28'8"
230	8449,84	10523,49	0,23	230°11'40"
227	8432,01	10498,79	30,46	234°10'33"
228	8432,18	10498,73	0,18	340°33'36"

Площадь участка: 3 кв. м.

Н5 - Земли населенных пунктов

Номер точки	Координаты (м)		Расстояние (м)	Дирекционный угол
	X	Y		
914	9434,50	11560,66		
304	9434,28	11560,72	0,23	164°44'42"
305	9433,18	11559,03	2,02	236°56'25"
295	9427,04	11549,61	11,24	236°54'13"
914	9434,50	11560,66	13,33	55°58'34"

Площадь участка: 1 кв. м.

Н6 - Земли населенных пунктов

Номер точки	Координаты (м)		Расстояние (м)	Дирекционный угол
	X	Y		
380	10040,50	12119,70		
381	10043,51	12144,78	25,26	83°9'23"
382	10042,83	12153,20	8,45	94°37'2"
383	10043,16	12144,67	8,54	272°12'56"
384	10041,34	12128,46	16,31	263°35'38"
385	10040,34	12119,58	8,94	263°34'29"
380	10040,50	12119,70	0,20	36°52'12"

Площадь участка: 8 кв. м.

Н7 - Земли населенных пунктов

Номер точки	Координаты (м)		Расстояние (м)	Дирекционный угол
	X	Y		
583	10061,64	12156,49		
584	10061,78	12156,51	0,14	8°7'48"
585	10083,14	12159,78	21,61	8°42'14"
586	10083,54	12159,85	0,41	9°55'34"
587	10084,56	12179,67	19,85	87°3'14"
588	10083,06	12160,41	19,32	265°32'48"
589	10063,92	12156,99	19,44	190°7'51"
590	10061,67	12157,02	2,25	179°14'10"
583	10061,64	12156,49	0,53	266°45'37"

Площадь участка: 14 кв. м.

Н8 - Земли населенных пунктов

Номер точки	Координаты (м)		Расстояние (м)	Дирекционный угол
	X	Y		
625	10428,17	12141,01		
623	10409,00	12137,71	19,45	189°46'3"
624	10409,11	12137,34	0,39	286°33'25"
625	10428,17	12141,01	19,41	10°53'56"

Площадь участка: 4 кв. м.

Н9 - Земли населенных пунктов

Номер точки	Координаты (м)		Расстояние (м)	Дирекционный угол
	X	Y		
244	8800,54	10945,00		
245	8789,21	10955,59	15,51	136°56'1"
246	8778,67	10965,92	14,76	135°34'35"
146	8778,52	10965,80	0,19	218°39'35"

147	8789,10	10955,44	14,81	315°34'57"
148	8800,45	10944,84	15,53	316°58'32"
244	8800,54	10945,00	0,18	60°38'32"

Площадь участка: 6 кв. м.

Н10 - Земли населенных пунктов

Номер точки	Координаты (м)		Расстояние (м)	Дирекционный угол
	X	Y		
915	6093,15	7934,77		
943	6093,23	7934,55	0,23	289°58'59"
942	6093,31	7934,33	0,23	289°58'59"
941	6093,73	7933,81	0,67	308°55'39"
940	6094,82	7933,80	1,09	359°28'28"
939	6095,01	7933,59	0,28	312°8'15"
938	6095,44	7933,13	0,63	313°4'10"
937	6096,58	7931,90	1,68	312°49'31"
936	6096,80	7931,66	0,33	312°30'38"
935	6097,37	7931,06	0,83	313°31'52"
934	6101,16	7934,64	5,21	43°22'4"
933	6103,95	7937,28	3,84	43°25'4"
932	6103,23	7938,04	1,05	133°27'7"
931	6101,86	7939,49	1,99	133°22'30"
930	6101,56	7939,81	0,44	133°9'9"
929	6101,40	7939,98	0,23	133°15'51"
928	6101,42	7941,07	1,09	88°56'56"
927	6100,93	7941,52	0,67	137°26'12"
926	6100,48	7941,71	0,49	157°6'34"
925	6100,04	7941,54	0,47	201°7'29"
924	6099,54	7941,10	0,67	221°20'52"
923	6099,54	7940,93	0,17	270°0'0"
922	6099,53	7940,75	0,18	266°49'13"
921	6099,52	7940,01	0,74	269°13'33"
920	6094,89	7935,64	6,37	223°20'43"
919	6094,36	7935,66	0,53	177°50'20"
918	6094,18	7935,67	0,18	176°49'13"
917	6093,80	7935,68	0,38	178°29'33"
916	6093,35	7935,21	0,65	226°14'43"
915	6093,15	7934,77	0,48	245°33'22"
944	6093,18	7934,77		
945	6093,34	7934,34	0,46	290°24'36"
946	6093,74	7933,84	0,64	308°39'35"
947	6094,83	7933,83	1,09	359°28'28"
948	6097,37	7931,10	3,73	312°56'7"
949	6103,91	7937,28	9	43°22'44"
950	6101,37	7939,97	3,7	133°21'26"
951	6101,39	7941,06	1,09	88°56'56"
952	6100,91	7941,49	0,64	138°8'42"
953	6100,48	7941,68	0,47	156°9'41"
954	6100,06	7941,51	0,45	202°2'10"
955	6099,57	7941,09	0,65	220°36'5"
956	6099,55	7940,00	1,09	268°56'56"
957	6094,90	7935,61	6,39	223°21'9"
958	6093,81	7935,65	1,09	177°53'54"
959	6093,37	7935,19	0,64	226°16'23"
944	6093,18	7934,77	0,46	245°39'32"
976	6132,70	8148,06		
977	6135,48	8148,01	2,78	358°58'11"
978	6137,40	8148,00	1,92	359°42'6"
979	6139,42	8147,99	2,02	359°42'59"
980	6168,10	8147,83	28,68	359°40'49"
981	6172,63	8147,80	4,53	359°37'14"
982	6181,88	8150,28	9,58	15°0'31"
983	6214,69	8159,09	33,97	15°1'49"
972	6227,49	8162,57	13,26	15°12'35"
127	6221,35	8167,74	8,03	139°54'7"
973	6227,45	8162,56	8	319°39'46"
974	6214,62	8159,11	13,29	195°3'3"
975	6172,63	8147,83	43,48	195°2'12"
976	6132,70	8148,06	39,93	179°40'12"
960	6212,24	8151,04		
967	6213,42	8149,90	1,64	315°59'16"
966	6215,78	8147,63	3,27	316°6'49"
965	6219,29	8150,76	4,7	41°43'29"
964	6219,15	8150,90	0,2	135°0'0"
963	6215,56	8154,30	4,94	136°33'25"
962	6215,46	8154,39	0,13	138°0'46"
961	6215,30	8154,23	0,23	225°0'0"
960	6212,24	8151,04	4,42	226°11'30"
968	6212,28	8151,04		
969	6215,78	8147,67	4,86	316°5'3"
970	6219,25	8150,76	4,65	41°41'5"
971	6215,46	8154,35	5,22	136°33'8"
968	6212,28	8151,04	4,59	226°8'51"
137	6267,03	8193,60		
984	6278,00	8182,65	15,5	315°3'8"
985	6279,23	8181,43	1,73	315°14'2"
986	6279,59	8181,07	0,51	315°0'0"
987	6282,82	8184,27	4,55	44°43'58"
988	6289,87	8191,24	9,91	44°40'23"
989	6293,03	8194,37	4,45	44°43'36"
990	6304,76	8205,98	16,5	44°42'20"
991	6380,10	8280,55	106	44°42'21"
992	6444,92	8343,65	90,46	44°13'47"
993	6448,19	8346,83	4,56	44°12'2"
994	6450,86	8349,44	3,73	44°20'56"
995	6458,67	8357,27	11,06	45°4'24"

Официальное опубликование

996	6460,82	8359,43	3,05	45°7'59"
997	6463,82	8362,44	4,25	45°5'43"
998	6481,94	8380,62	25,67	45°5'41"
999	6586,11	8483,72	146,56	44°42'15"
157	6573,84	8495,81	17,23	135°25'24"
1000	6573,82	8495,79	0,03	225°0'0"
1001	6586,07	8483,72	17,2	315°25'27"
1002	6481,83	8380,87	146,44	224°36'56"
1003	6481,46	8381,24	0,52	135°0'0"
1004	6469,53	8393,06	16,79	135°15'55"
1005	6481,36	8381,15	16,79	314°48'25"
1006	6481,90	8380,62	0,76	315°32'8"
1007	6450,52	8349,14	44,45	225°5'28"
1008	6380,08	8280,57	98,3	224°13'45"
1009	6282,71	8184,20	137	224°42'15"
1010	6279,59	8181,11	4,39	224°43'24"
1011	6278,57	8182,13	1,44	135°0'0"
1012	6267,05	8193,62	16,27	135°4'29"
137	6267,03	8193,60	0,03	225°0'0"
1516	6666,61	8510,94		
1517	6666,81	8507,96	2,99	273°50'23"
1518	6667,20	8507,59	0,54	316°30'27"
1519	6668,06	8506,75	1,2	315°40'27"
1520	6668,14	8506,68	0,11	318°48'51"
1521	6671,64	8510,33	5,06	46°12'7"
1522	6670,72	8511,22	1,28	135°56'58"
1523	6668,72	8513,14	2,77	136°10'9"
1516	6666,61	8510,94	3,05	226°11'47"
1524	6666,64	8510,93		
1525	6666,84	8507,97	2,97	273°51'56"
1526	6668,14	8506,72	1,8	316°7'24"
1527	6671,60	8510,33	5	46°12'56"
1528	6668,72	8513,10	4	136°6'55"
1524	6666,64	8510,93	3,01	226°12'47"
1529	6670,07	8516,09		
1530	6670,52	8515,62	0,65	313°45'17"
1531	6672,74	8513,30	3,21	313°44'17"
1532	6673,19	8512,84	0,64	314°22'13"
1533	6677,28	8516,74	5,65	43°38'16"
1534	6676,68	8517,37	0,87	133°36'10"
1535	6675,87	8518,22	1,17	133°37'11"
1536	6673,19	8518,42	2,69	175°43'56"
1537	6672,56	8518,47	0,63	175°27'44"
1529	6670,07	8516,09	3,44	223°42'22"
1538	6670,11	8516,09		
1539	6673,19	8512,88	4,45	313°48'58"
1540	6677,24	8516,74	5,59	43°37'26"
1541	6675,86	8518,19	2	133°34'59"
1542	6672,57	8518,44	3,3	175°39'16"
1538	6670,11	8516,09	3,4	223°41'24"
166	6693,17	8613,34		
1013	6693,63	8612,87	0,66	314°23'2"
1014	6705,12	8601,00	16,52	314°4'5"
1015	6705,36	8600,76	0,34	315°0'0"
1016	6706,07	8600,02	1,03	313°48'53"
1017	6706,84	8599,22	1,11	313°54'19"
1018	6707,94	8598,09	1,58	314°13'45"
1019	6708,31	8597,71	0,53	314°14'10"
1020	6709,53	8596,44	1,76	313°50'59"
1021	6709,85	8596,12	0,45	315°0'0"
1022	6711,43	8597,67	2,21	44°27'3"
1023	6712,87	8599,08	2,02	44°23'49"
1024	6714,03	8600,22	1,63	44°30'6"
1025	6717,24	8603,37	4,5	44°27'34"
1026	6719,41	8605,50	3,04	44°28'1"
1027	6724,86	8610,85	7,64	44°28'10"
1028	6727,83	8613,76	4,16	44°24'55"
1029	6729,15	8615,05	1,85	44°20'29"
1030	6729,20	8615,10	0,07	45°0'0"
1031	6731,47	8617,33	3,18	44°29'27"
1032	6736,33	8622,10	6,81	44°27'52"
1033	6745,18	8630,78	12,4	44°26'40"
1034	6749,49	8635,01	6,04	44°27'48"
1035	6753,78	8639,22	6,01	44°27'39"
1036	6758,45	8643,80	6,54	44°26'33"
1037	6773,18	8658,26	20,64	44°28'12"
1038	6781,19	8666,11	11,22	44°25'19"
1039	6792,07	8676,79	15,25	44°28'7"
1040	6796,35	8680,99	6	44°27'34"
1041	6798,13	8682,73	2,49	44°20'56"
1042	6798,99	8683,58	1,21	44°39'54"
1043	6821,61	8705,78	31,69	44°27'47"
1044	6825,90	8709,98	6	44°23'34"
1045	6862,41	8745,81	51,15	44°27'41"
1046	6866,69	8750,01	6	44°27'34"
1047	6898,46	8781,18	44,51	44°27'14"
1048	6902,75	8785,39	6,01	44°27'39"
1049	6928,23	8810,39	35,7	44°27'19"
1050	6949,35	8831,11	29,59	44°27'8"
1051	6974,43	8855,72	35,14	44°27'29"
1052	6978,72	8859,92	6	44°23'34"
1053	7003,87	8884,60	35,24	44°27'35"
1054	7035,50	8915,64	44,32	44°27'38"
1055	7042,63	8922,64	9,99	44°28'22"
1056	7167,69	9045,34	175,2	44°27'15"
1057	7169,12	9046,74	2	44°23'34"
1058	7175,26	9052,77	8,61	44°28'56"
1059	7178,02	9055,48	3,87	44°28'35"
1060	7179,69	9057,11	2,33	44°18'20"
1061	7225,39	9101,95	64,02	44°27'21"
1062	7232,53	9108,96	10,01	44°28'25"
1063	7237,25	9113,59	6,61	44°26'55"
1064	7238,01	9114,34	1,07	44°37'14"
1065	7239,44	9115,74	2	44°23'34"
1066	7255,70	9131,70	22,78	44°28'0"
1067	7257,53	9133,49	2,56	44°22'1"
1068	7259,59	9141,46	8,23	75°30'29"
1069	7259,62	9141,55	0,09	71°33'54"
1070	7261,54	9148,99	7,68	75°31'47"
1071	7263,23	9155,51	6,74	75°28'7"
1072	7261,64	9157,22	2,33	132°55'3"
1073	7259,37	9159,68	3,35	132°41'59"
1074	7257,75	9161,43	2,38	132°47'27"
1075	7242,45	9177,94	22,51	132°49'18"
1076	7242,26	9178,14	0,28	133°31'52"
1077	7240,90	9179,61	2	132°46'27"
1078	7238,37	9182,34	3,72	132°49'21"
1079	7237,26	9183,54	1,63	132°46'8"
1080	7235,70	9185,22	2,29	132°52'44"
1081	7228,89	9192,57	10,02	132°48'58"
1082	7227,23	9194,36	2,44	132°50'31"
1083	7225,89	9195,81	1,97	132°44'32"
1084	7225,82	9195,85	0,08	150°15'18"
1085	7263,20	9155,50	55	312°48'43"
1086	7257,50	9133,50	22,73	255°28'29"
1087	6709,85	8596,16	767,24	224°27'20"
1088	6693,18	8613,37	23,96	134°5'13"
166	6693,17	8613,34	0,03	251°33'54"
1543	6806,69	8634,53		
1544	6806,91	8634,31	0,31	315°0'0"
1545	6807,23	8633,99	0,45	315°0'0"
1546	6807,76	8633,46	0,75	315°0'0"
1547	6808,37	8632,85	0,86	315°0'0"
1548	6810,08	8634,53	2,4	44°29'35"
1549	6809,49	8635,12	0,83	135°0'0"
1550	6808,94	8635,68	0,78	134°29'2"
1551	6808,64	8635,97	0,42	135°58'16"
1552	6808,37	8636,24	0,38	135°0'0"
1543	6806,69	8634,53	2,4	225°30'25"
1553	6806,73	8634,53		
1554	6808,37	8632,89	2,32	315°0'0"
1555	6810,04	8634,53	2,34	44°28'51"
1556	6808,37	8636,20	2,36	135°0'0"
1553	6806,73	8634,53	2,34	225°31'9"
1557	7233,76	9067,35		
1558	7234,07	9067,04	0,44	315°0'0"
1559	7235,42	9065,67	1,92	314°34'43"
1560	7239,16	9069,36	5,25	44°36'52"
1561	7237,80	9070,74	1,94	134°34'54"
1562	7237,50	9071,04	0,42	135°0'0"
1557	7233,76	9067,35	5,25	224°36'52"
1563	7233,80	9067,35		
1564	7235,42	9065,71	2,31	314°38'55"
1565	7239,12	9069,36	5,2	44°36'37"
1566	7237,50	9071,00	2,31	134°38'55"
1563	7233,80	9067,35	5,2	224°36'37"
1567	7243,87	9077,32		
1568	7244,16	9077,03	0,41	315°0'0"
1569	7245,53	9075,64	1,95	314°35'5"
1570	7248,64	9078,70	4,36	44°32'9"
1571	7249,86	9079,91	1,72	44°45'51"
1572	7247,52	9080,35	2,38	169°21'3"
1573	7247,04	9080,44	0,49	169°22'49"
1567	7243,87	9077,32	4,45	224°32'40"
1574	7243,91	9077,32		
1575	7245,53	9075,68	2,31	314°38'55"
1576	7249,80	9079,89	6	44°35'41"
1577	7247,05	9080,41	2,8	169°17'32"
1574	7243,91	9077,32	4,41	224°32'25"
1089	7249,67	9200,02		
1098	7252,21	9197,49	3,59	315°6'47"
1097	7262,03	9187,72	13,85	315°8'46"
1096	7262,37	9188,05	0,47	44°8'42"
1095	7264,86	9190,55	3,53	45°6'53"
1094	7270,71	9196,43	8,29	45°8'48"
1093	7280,53	9206,27	13,9	45°3'30"
1092	7271,48	9215,46	12,9	134°33'37"
1091	7268,27	9218,72	4,58	134°33'26"
1090	7250,03	9200,39	25,86	225°8'28"
1089	7249,67	9200,02	0,52	225°47'5"
1099	7249,71	9200,02		
1100	7262,03	9187,76	17,38	315°8'23"
1101	7280,49	9206,27	26,14	45°4'39"
1102	7268,27	9218,68	17,42	134°33'29"
1099	7249,71	9200,02	26,32	225°9'14"
1103	7353,39	9264,14		
1104	7364,11	9260,19	11,42	339°46'22"
1105	7364,33	9260,11	0,23	340°1'11"
1106	7364,54	9260,64	0,57	68°23'7"
1107	7368,81	9271,13	11,33	67°51'4"
1108	7357,92	9275,56	11,76	157°51'49"
1103	7353,39	9264,14	12,29	248°21'47"

Официальное опубликование

1109	7353,43	9264,16		
1110	7364,31	9260,15	11,6	339°46'4"
1111	7368,77	9271,11	11,83	67°51'25"
1112	7357,94	9275,52	11,69	157°50'37"
1109	7353,43	9264,16	12,22	248°20'48"
1113	7395,11	9304,30		
1114	7400,18	9299,99	6,65	319°37'56"
1115	7404,00	9302,74	4,71	35°45'0"
1116	7405,13	9303,55	1,39	35°38'1"
1117	7406,54	9305,18	2,16	49°8'21"
1118	7406,33	9305,36	0,28	139°23'55"
1119	7400,37	9310,49	7,86	139°16'49"
1113	7395,11	9304,30	8,12	229°38'37"
1120	7395,15	9304,30		
1121	7400,18	9300,03	6,6	319°40'19"
1122	7405,11	9303,57	6,07	35°40'49"
1123	7406,50	9305,18	2,13	49°11'39"
1124	7400,37	9310,45	8,08	139°18'51"
1120	7395,15	9304,30	8,07	229°40'34"
1125	7414,74	9326,92		
1126	7423,12	9324,24	8,8	342°15'55"
1127	7423,70	9324,05	0,61	341°51'43"
1128	7424,16	9325,40	1,43	71°11'2"
1129	7426,85	9333,28	8,33	71°9'6"
1130	7417,95	9336,10	9,34	162°25'8"
1125	7414,74	9326,92	9,73	250°43'36"
1131	7414,78	9326,94		
1132	7423,68	9324,09	9,35	342°14'37"
1133	7426,81	9333,26	9,69	71°9'13"
1134	7417,97	9336,06	9,27	162°25'29"
1131	7414,78	9326,94	9,66	250°43'16"
1145	7481,63	9441,63		
1146	7486,07	9437,88	5,81	319°48'57"
1147	7487,35	9436,80	1,67	319°50'38"
1148	7490,41	9434,23	4	319°58'27"
1149	7495,98	9429,53	7,29	319°50'32"
1150	7497,53	9428,22	2,03	319°47'48"
1151	7498,30	9428,96	1,07	43°51'43"
1152	7499,11	9428,27	1,06	319°34'26"
1153	7506,69	9421,74	10	319°15'21"
1154	7508,67	9420,05	2,6	319°31'5"
1155	7511,43	9417,67	3,64	319°13'41"
1156	7511,62	9417,51	0,25	319°53'57"
1157	7511,86	9417,30	0,32	318°48'51"
1158	7528,05	9436,11	24,82	49°16'52"
1159	7569,01	9483,71	62,8	49°17'16"
196	7568,28	9486,22	2,61	106°12'59"
195	7568,97	9483,71	2,6	285°22'15"
1160	7511,86	9417,34	87,56	229°17'19"
1161	7498,30	9429,00	17,88	139°18'30"
1162	7497,53	9428,26	1,07	223°51'43"
1163	7481,65	9441,65	20,77	139°51'45"
1145	7481,63	9441,63	0,03	225°0'0"
1135	7489,92	9415,04		
1140	7496,69	9409,11	9	318°47'3"
1139	7496,75	9409,05	0,08	315°0'0"
1138	7502,95	9416,83	9,95	51°26'53"
1137	7502,87	9416,91	0,11	135°0'0"
1136	7496,15	9422,95	9,04	138°3'2"
1135	7489,92	9415,04	10,07	231°46'32"
1141	7489,96	9415,04		
1142	7496,75	9409,10	9,02	318°49'12"
1143	7502,91	9416,83	9,88	51°26'56"
1144	7496,15	9422,91	9,09	138°1'53"
1141	7489,96	9415,04	10,01	231°48'50"
1164	7559,37	9531,52		
1165	7561,61	9526,46	5,53	293°52'42"
1166	7562,21	9525,11	1,48	293°57'45"
1167	7570,86	9533,03	11,73	42°28'39"
1168	7571,76	9533,86	1,22	42°40'59"
1169	7574,31	9536,20	3,46	42°32'27"
1170	7585,57	9546,50	15,26	42°27'2"
1171	7587,67	9548,88	3,17	48°34'35"
1172	7590,31	9551,89	4	48°44'48"
1173	7596,89	9559,35	9,95	48°35'11"
1174	7595,87	9560,21	1,33	139°51'52"
1175	7594,50	9561,38	1,8	139°30'8"
1176	7591,24	9564,12	4,26	139°57'12"
1177	7591,20	9564,12	0,04	180°0'0"
1178	7596,85	9559,35	7,39	319°49'38"
1179	7585,53	9546,50	17,12	228°37'19"
1180	7562,22	9525,16	31,6	222°28'25"
1181	7559,39	9531,54	6,98	113°55'15"
1164	7559,37	9531,52	0,03	225°0'0"
1182	7657,26	9597,45		
1183	7661,24	9594,32	5,06	321°49'2"
1184	7664,44	9598,24	5,06	50°46'28"
1185	7660,31	9601,34	5,16	143°6'28"
1182	7657,26	9597,45	4,94	231°54'5"
1186	7657,30	9597,46		
1187	7661,24	9594,36	5,01	321°48'15"
1188	7664,40	9598,23	5	50°46'1"
1189	7660,32	9601,30	5,11	143°2'25"
1186	7657,30	9597,46	4,89	231°48'59"
1190	7830,40	9788,72		
1191	7834,26	9785,23	5,2	317°52'55"

1192	7837,54	9788,90	4,92	48°12'42"
1193	7833,67	9792,38	5,2	138°2'14"
1190	7830,40	9788,72	4,91	228°13'16"
1194	7830,44	9788,72		
1195	7834,26	9785,27	5,15	317°54'49"
1196	7837,50	9788,90	4,87	48°14'57"
1197	7833,67	9792,34	5,15	138°4'15"
1194	7830,44	9788,72	4,85	228°15'31"
1198	7995,55	9971,79		
1199	7999,30	9968,16	5,22	315°55'54"
1200	8002,75	9971,72	4,96	45°53'56"
1201	7998,94	9975,26	5,2	137°6'14"
1198	7995,55	9971,79	4,85	225°40'5"
1202	7995,59	9971,79		
1203	7999,30	9968,20	5,16	315°56'30"
1204	8002,71	9971,72	4,9	45°54'34"
1205	7998,94	9975,22	5,14	137°7'37"
1202	7995,59	9971,79	4,79	225°40'34"
1206	8165,27	10159,61		
1207	8169,07	10156,34	5,01	319°17'14"
1208	8172,20	10160,85	5,49	55°14'20"
1209	8168,57	10164,26	4,98	136°47'24"
1206	8165,27	10159,61	5,7	234°38'15"
1210	8165,31	10159,62		
1211	8169,07	10156,38	4,96	319°14'54"
1212	8172,16	10160,84	5,43	55°17'5"
1213	8168,58	10164,21	4,92	136°43'51"
1210	8165,31	10159,62	5,64	234°32'0"
204	8323,94	10415,66		
1224	8345,28	10408,78	22,42	342°7'51"
1225	8340,12	10402,49	8,14	230°38'11"
1226	8327,84	10389,60	17,8	226°23'18"
1222	8327,89	10389,62	0,05	21°48'5"
1223	8340,14	10402,47	17,75	46°22'10"
205	8345,33	10408,79	8,18	50°36'25"
204	8323,94	10415,66	22,47	162°11'39"
1214	8331,70	10348,05		
1215	8338,79	10341,69	9,52	318°6'24"
1216	8345,18	10348,65	9,45	47°26'41"
1217	8338,13	10355,17	9,6	137°14'12"
1214	8331,70	10348,05	9,59	227°54'54"
1218	8331,74	10348,05		
1219	8338,79	10341,73	9,47	318°7'31"
1220	8345,14	10348,65	9,39	47°27'34"
1221	8338,13	10355,13	9,55	137°15'0"
1218	8331,74	10348,05	9,54	227°55'57"
210	8362,49	10424,00		
1227	8370,94	10421,68	8,76	344°38'51"
1228	8372,71	10421,19	1,84	344°31'34"
1229	8376,82	10420,06	4,26	344°37'37"
1230	8396,23	10413,36	20,53	340°57'22"
1231	8401,40	10411,57	5,47	340°54'10"
1232	8402,15	10410,08	1,67	296°43'7"
1233	8403,80	10406,76	3,71	296°25'37"
1234	8404,97	10404,41	2,63	296°28'3"
1235	8406,09	10402,17	2,5	296°33'54"
1236	8407,97	10404,44	2,95	50°22'7"
1237	8409,32	10406,11	2,15	51°2'55"
1238	8416,68	10415,23	11,72	51°5'45"
1239	8429,49	10431,09	20,39	51°4'21"
1240	8428,96	10431,82	0,9	125°58'50"
1241	8427,65	10433,60	2,21	126°21'5"
1242	8425,30	10436,81	3,98	126°12'27"
1243	8408,28	10437,03	17,02	179°15'34"
1244	8388,90	10439,38	19,52	173°5'10"
1245	8387,03	10439,60	1,88	173°17'25"
219	8380,26	10440,43	6,82	173°0'38"
218	8380,83	10440,32	0,58	349°4'38"
1246	8408,28	10436,99	27,65	353°4'59"
1247	8425,28	10436,77	17	359°15'31"
1248	8429,45	10431,09	7,05	306°17'4"
1249	8406,09	10402,22	37,14	231°1'20"
1250	8401,42	10411,59	10,47	116°29'30"
1251	8376,82	10420,09	26,03	160°56'19"
1252	8362,52	10424,02	14,83	164°37'59"
210	8362,49	10424,00	0,04	213°41'24"
1253	8396,47	10461,24		
1254	8410,92	10477,49	21,75	48°21'20"
1255	8422,40	10489,33	16,49	45°53'4"
227	8432,01	10498,79	13,48	44°32'58"
1256	8431,96	10498,77	0,05	201°48'5"
1257	8422,38	10489,35	13,44	224°31'3"
1258	8410,87	10477,48	16,53	225°52'56"
1259	8397,50	10462,43	20,13	228°22'59"
1253	8396,47	10461,24	1,57	229°7'20"
1578	8429,49	10442,34		
1585	8432,82	10439,42	4,43	318°45'12"
1584	8433,79	10438,57	1,29	318°46'20"
1583	8434,80	10437,69	1,34	318°56'5"
1582	8435,69	10438,71	1,35	48°53'37"
1581	8434,58	10439,68	1,47	138°51'2"
1580	8433,72	10440,43	1,14	138°54'31"
1579	8430,38	10443,35	4,44	138°50'18"
1578	8429,49	10442,34	1,35	228°36'50"
1586	8429,53	10442,34		
1589	8434,80	10437,73	7	318°49'18"

Официальное опубликование

1588	8435,65	10438,71	1,3	49°3'48"
1587	8430,38	10443,31	7	138°53'0"
1586	8429,53	10442,34	1,29	228°46'20"
1260	8468,38	10497,87		
1261	8472,36	10494,58	5,16	320°25'18"
1262	8475,26	10498,00	4,48	49°42'13"
1263	8471,31	10501,47	5,26	138°42'5"
1260	8468,38	10497,87	4,64	230°51'30"
1264	8468,42	10497,87		
1265	8472,36	10494,62	5,11	320°28'54"
1266	8475,22	10498,00	4,43	49°45'49"
1267	8471,31	10501,43	5,2	138°44'30"
1264	8468,42	10497,87	4,59	230°55'49"
1268	8476,14	10553,95		
1269	8480,08	10555,07	4,1	15°52'7"
1270	8485,83	10561,03	8,28	46°1'39"
1271	8498,49	10574,43	18,43	46°37'36"
1272	8497,59	10574,77	0,96	159°18'16"
1273	8512,44	10589,77	21,11	45°17'16"
1274	8524,02	10603,48	17,95	49°48'51"
1275	8531,13	10611,54	10,75	48°35'0"
1276	8554,53	10635,19	33,27	45°18'16"
1277	8580,62	10666,59	40,82	50°16'38"
1278	8573,29	10671,82	9	144°29'31"
1279	8573,27	10671,80	0,03	225°0'0"
1280	8575,47	10670,23	2,7	324°29'13"
1281	8580,58	10666,59	6,27	324°32'12"
1282	8554,51	10635,21	40,8	230°16'51"
1283	8531,08	10611,53	33,31	225°18'15"
1284	8527,18	10612,78	4,1	162°13'43"
1285	8527,17	10612,78	0,01	180°0'0"
1286	8531,08	10611,52	4,11	342°8'18"
1287	8524,00	10603,50	10,7	228°33'44"
1288	8512,42	10589,79	17,95	229°48'51"
1289	8497,54	10574,76	21,15	225°17'14"
1290	8498,44	10574,42	0,96	339°18'16"
1291	8486,50	10561,79	17,38	226°36'31"
1292	8485,81	10561,05	1,01	227°0'9"
1293	8480,08	10555,10	8,26	226°4'45"
1294	8476,18	10553,99	4,05	195°53'14"
1268	8476,14	10553,95	0,06	225°0'0"
1295	8750,01	10816,71		
1296	8756,89	10810,14	9,51	316°19'13"
1297	8763,33	10817,29	9,62	47°59'26"
1298	8756,50	10823,80	9,44	136°22'27"
1295	8750,01	10816,71	9,61	227°31'47"
1299	8750,05	10816,71		
1300	8756,89	10810,18	9,46	316°19'42"
1301	8763,29	10817,29	9,57	48°0'30"
1302	8756,50	10823,76	9,38	136°22'57"
1299	8750,05	10816,71	9,56	227°32'41"
1303	8795,32	10891,90		
1304	8797,51	10894,03	3,05	44°12'15"
1305	8800,12	10891,36	3,73	314°20'56"
1306	8801,74	10889,70	2,32	314°18'5"
1307	8799,55	10887,56	3,06	224°20'18"
1308	8798,07	10889,08	2,12	134°14'10"
1303	8795,32	10891,90	3,94	134°16'48"
1309	8795,36	10891,90		
1310	8797,51	10893,99	3	44°11'21"
1311	8801,70	10889,70	6	314°19'28"
1312	8799,55	10887,60	3,01	224°19'33"
1309	8795,36	10891,90	6	134°15'28"
1313	8853,05	10932,20		
1314	8859,46	10939,10	9,42	47°6'30"
1315	8866,77	10932,85	9,62	319°28'11"
1316	8860,29	10925,86	9,53	227°10'6"
1313	8853,05	10932,20	9,62	138°47'30"
1317	8853,09	10932,20		
1318	8859,46	10939,06	9,36	47°7'16"
1319	8866,73	10932,85	9,56	319°29'46"
1320	8860,29	10925,90	9,48	227°10'52"
1317	8853,09	10932,20	9,57	138°48'51"
1321	8880,57	11015,94		
1322	8892,76	11005,24	16,22	318°43'28"
1323	8895,70	11002,66	3,91	318°43'53"
1324	8922,04	11032,70	39,95	48°45'17"
1325	8919,20	11035,21	3,79	138°31'47"
254	8910,58	11042,81	11,49	138°35'54"
253	8909,12	11044,07	1,93	139°12'19"
1326	8922,00	11032,70	17,18	318°33'47"
1327	8895,70	11002,70	39,9	228°45'36"
1328	8880,59	11015,96	20,1	138°43'51"
1321	8880,57	11015,94	0,03	225°0'0"
256	8912,73	11047,62		
255	8913,99	11046,78	1,51	326°18'36"
1329	8923,83	11040,46	11,69	327°17'18"
1330	8930,31	11036,30	7,7	327°18'2"
1331	8938,77	11030,87	10,05	327°18'21"
1332	8972,23	11069,51	51,11	49°6'34"
1333	8996,60	11100,77	39,64	52°3'37"
1334	9025,59	11146,01	53,73	57°20'53"
1335	9026,24	11147,02	1,2	57°14'10"
1336	9026,69	11147,73	0,84	57°38'0"
1337	9027,34	11148,74	1,2	57°14'10"
1338	9032,69	11157,10	9,93	57°22'58"

1339	9027,42	11160,43	6,23	147°42'44"
1340	9026,27	11161,16	1,36	147°35'36"
258	9017,33	11166,81	10,58	147°42'27"
1341	9008,33	11172,46	10,63	147°52'49"
1342	9018,03	11166,33	11,47	327°42'32"
1343	9032,65	11157,09	17,3	327°42'24"
1344	8996,57	11100,79	66,87	237°20'46"
1345	8972,21	11069,53	39,63	232°4'18"
1346	8938,77	11030,91	51,09	229°6'42"
1347	8930,23	11036,39	10,15	147°18'44"
1348	8924,06	11040,35	7,33	147°18'25"
256	8912,73	11047,62	13,46	147°18'48"
1349	8968,59	11062,08		
1350	8968,95	11061,84	0,43	326°18'36"
1351	8975,74	11057,39	8,12	326°45'37"
1352	8980,22	11064,63	8,51	58°15'5"
1353	8974,93	11068,01	6,28	147°25'26"
1354	8973,08	11069,18	2,19	147°41'22"
1349	8968,59	11062,08	8,4	237°41'27"
1355	8968,63	11062,09		
1356	8975,73	11057,43	8,49	326°43'18"
1357	8980,18	11064,62	8,46	58°14'46"
1358	8973,09	11069,14	8,41	147°28'54"
1355	8968,63	11062,09	8,34	237°40'54"
1590	8987,02	10989,24		
1593	8989,87	10988,11	3,07	338°22'20"
1592	8990,26	10989,10	1,06	68°29'55"
1591	8987,41	10990,23	3,07	158°22'20"
1590	8987,02	10989,24	1,06	248°29'55"
1594	8987,06	10989,26		
1597	8989,85	10988,15	3	338°18'18"
1596	8990,22	10989,08	1	68°18'18"
1595	8987,43	10990,19	3	158°18'18"
1594	8987,06	10989,26	1	248°18'18"
1359	9085,88	11176,17		
1360	9086,94	11175,25	1,4	319°2'40"
1361	9088,47	11173,93	2,02	319°12'51"
1362	9089,78	11172,80	1,73	319°13'9"
1363	9093,11	11176,64	5,08	49°4'7"
1364	9089,20	11180,03	5,17	139°4'28"
1359	9085,88	11176,17	5,09	229°18'4"
1365	9085,92	11176,17		
1366	9089,78	11172,84	5,1	319°12'57"
1367	9093,07	11176,64	5,03	49°6'52"
1368	9089,20	11179,99	5,12	139°7'10"
1365	9085,92	11176,17	5,03	229°20'58"
1369	9113,74	11269,02		
1370	9118,02	11265,80	5,36	323°2'40"
1371	9120,82	11269,73	4,83	54°31'53"
1372	9116,53	11272,91	5,34	143°27'7"
1369	9113,74	11269,02	4,79	234°21'4"
1373	9113,78	11269,03		
1374	9118,01	11265,84	5,3	322°58'43"
1375	9120,78	11269,72	4,77	54°28'35"
1376	9116,54	11272,87	5,28	143°23'26"
1373	9113,78	11269,03	4,73	234°17'36"
1377	9132,16	11263,28		
1378	9141,40	11254,36	12,84	316°0'34"
1379	9144,03	11257,55	4,13	50°29'46"
1380	9149,51	11264,21	8,62	50°33'6"
1381	9153,39	11268,93	6,11	50°34'43"
1382	9156,59	11272,82	5,04	50°33'31"
1383	9148,16	11281,75	12,28	133°21'1"
1384	9133,55	11264,88	22,32	229°6'23"
1377	9132,16	11263,28	2,12	229°1'3"
1385	9132,20	11263,28		
1386	9141,40	11254,40	12,79	316°0'50"
1387	9156,55	11272,82	23,85	50°33'49"
1388	9148,16	11281,70	12,22	133°22'29"
1385	9132,20	11263,28	24,37	229°5'34"
1389	9657,46	11975,70		
1390	9661,51	11971,16	6,08	311°44'7"
1391	9662,50	11970,06	1,48	311°59'14"
1392	9678,15	11982,93	20,26	39°25'58"
1393	9709,12	12008,37	40,08	39°24'4"
1394	9756,46	12035,50	54,56	29°48'59"
1395	9763,47	12039,52	8,08	29°49'58"
317	9781,62	12049,92	20,92	29°48'46"
318	9781,57	12049,32	0,6	265°14'11"
319	9781,78	12050,39	1,09	78°53'46"
315	9781,55	12050,27	0,26	207°33'10"
316	9781,70	12050,00	0,31	299°3'17"
1396	9709,10	12008,40	83,67	209°48'46"
1397	9662,50	11970,10	60,32	219°24'59"
1398	9657,50	11975,70	7,51	131°45'37"
1399	9667,50	11989,71	17,21	54°28'54"
1400	9667,48	11989,71	0,02	180°0'0"
1389	9657,46	11975,70	17,22	234°25'39"
1402	10182,25	12151,72		
1403	10197,19	12154,73	15,24	11°23'28"
1404	10238,12	12162,97	41,75	11°22'57"
1405	10237,89	12164,11	1,16	101°24'24"
1406	10237,88	12164,10	0,01	225°0'0"
1407	10238,09	12163,00	1,12	280°48'30"
1408	10182,30	12151,76	56,91	191°23'27"
1409	10183,53	12155,45	3,89	71°33'54"

Официальное опубликование

1401	10183,51	12155,45	0,02	180°0'0"
1402	10182,25	12151,72	3,94	251°20'6"
1410	10505,99	12202,57		
1411	10506,80	12198,20	4,44	280°30'3"
1412	10507,03	12197,01	1,21	280°56'21"
1413	10509,49	12197,47	2,5	10°35'29"
1414	10509,70	12196,28	1,21	280°0'29"
1415	10512,22	12196,76	2,57	10°47'3"
1416	10512,00	12197,94	1,2	100°33'40"
1417	10517,61	12198,99	5,71	10°36'4"
1418	10517,24	12200,92	1,97	100°51'9"
1419	10516,56	12204,56	3,7	100°34'54"
1410	10505,99	12202,57	10,76	190°39'44"
1420	10506,02	12202,55		
1421	10506,98	12197,44	5,2	280°38'24"
1422	10507,05	12197,04	0,41	279°55'34"
1423	10509,51	12197,50	2,5	10°35'29"
1424	10509,62	12196,93	0,58	280°55'22"
1425	10509,73	12196,32	0,62	280°13'20"
1426	10512,19	12196,78	2,5	10°35'29"
1427	10512,07	12197,41	0,64	100°47'3"
1428	10511,97	12197,96	0,56	100°18'17"
1429	10512,31	12198,02	0,35	10°0'29"
1430	10517,57	12199,01	5,35	10°39'33"
1431	10517,48	12199,48	0,48	100°50'25"
1432	10516,54	12204,52	5,13	100°33'53"
1420	10506,02	12202,55	10,7	190°36'23"
1433	11142,70	12329,58		
1434	11143,76	12323,83	5,85	280°26'42"
1435	11145,80	12324,21	2,08	10°33'7"
1436	11145,98	12323,28	0,95	280°57'15"
1437	11148,81	12323,80	2,88	10°24'42"
1438	11148,65	12324,73	0,94	99°45'42"
1439	11152,51	12325,42	3,92	10°8'6"
1440	11152,67	12324,48	0,95	279°39'36"
1441	11155,49	12324,99	2,87	10°15'4"
1442	11155,31	12325,96	0,99	100°30'45"
1443	11157,22	12326,31	1,94	10°23'2"
1444	11156,16	12332,04	5,83	100°28'51"
1433	11142,70	12329,58	13,68	190°21'26"
1445	11142,74	12329,55		
1446	11143,79	12323,86	5,79	280°27'19"
1447	11145,83	12324,24	2,08	10°33'7"
1448	11146,00	12323,31	0,95	280°21'33"
1449	11148,78	12323,82	2,83	10°23'44"
1450	11148,61	12324,75	0,95	100°21'33"
1451	11152,53	12325,46	3,98	10°15'59"
1452	11152,70	12324,51	0,97	280°8'44"
1453	11155,45	12325,01	2,8	10°18'17"
1454	11155,28	12325,98	0,98	99°56'26"
1455	11157,19	12326,33	1,94	10°23'2"
1456	11156,15	12332,02	5,78	100°21'29"
1445	11142,74	12329,55	13,64	190°26'11"
1457	11470,02	12397,36		
1458	11470,12	12396,82	0,55	280°29'29"
1459	11470,26	12395,73	1,1	277°19'8"
1460	11470,52	12394,56	1,2	282°31'44"
1461	11470,73	12393,29	1,29	279°23'21"
1462	11471,56	12388,53	4,83	279°53'28"
1463	11471,75	12387,45	1,1	279°58'40"
1464	11479,58	12388,81	7,95	9°51'12"
1465	11479,40	12389,73	0,94	101°4'13"
1466	11478,88	12392,35	2,67	101°13'33"
1467	11479,57	12392,46	0,7	9°3'28"
1468	11479,18	12394,68	2,25	99°57'50"
1469	11478,57	12394,58	0,62	189°18'36"
1470	11478,50	12395,28	0,7	95°42'38"
1471	11478,25	12396,43	1,18	102°15'53"
1472	11477,95	12398,31	1,9	99°3'59"
1473	11477,88	12398,72	0,42	99°41'20"
1457	11470,02	12397,36	7,98	189°49'0"
1474	11470,06	12397,34		
1475	11470,63	12394,09	3,3	279°56'51"
1476	11471,77	12387,48	6,71	279°47'7"
1477	11479,55	12388,83	7,9	9°50'39"
1478	11478,84	12392,38	3,62	101°18'36"
1479	11479,53	12392,48	0,7	8°14'47"
1480	11479,16	12394,65	2,2	99°40'35"
1481	11478,55	12394,55	0,62	189°18'36"
1482	11478,41	12395,44	0,9	98°56'22"
1483	11477,85	12398,69	3,3	99°46'35"
1474	11470,06	12397,34	7,91	189°49'54"
1484	11730,98	12456,12		
1492	11731,41	12454,08	2,08	281°54'10"
1491	11731,77	12452,34	1,78	281°41'22"
1490	11733,42	12444,37	8,14	281°41'47"
1489	11752,05	12448,95	19,18	13°48'42"
1488	11750,69	12455,61	6,8	101°32'29"
1487	11750,36	12457,25	1,67	101°22'38"
1486	11749,89	12459,56	2,36	101°30'2"
1485	11749,72	12460,39	0,85	101°34'31"
1484	11730,98	12456,12	19,22	192°50'10"
1493	11731,02	12456,10		
1494	11733,44	12444,41	11,94	281°41'45"
1495	11752,01	12448,97	19,12	13°47'47"
1496	11749,70	12460,35	11,61	101°28'28"

1493	11731,02	12456,10	19,16	192°49'3"
1497	12835,34	12669,14		
1507	12835,85	12669,09	0,51	354°24'2"
1506	12835,75	12668,09	1	264°17'22"
1505	12838,10	12667,87	2,36	354°39'6"
1504	12838,15	12668,36	0,49	84°10'25"
1503	12838,68	12668,31	0,53	354°36'38"
1502	12844,33	12667,74	5,68	354°14'21"
1501	12843,93	12671,75	4,03	95°41'47"
1500	12843,82	12672,89	1,15	95°30'41"
1499	12840,50	12673,21	3,34	174°29'40"
1498	12836,80	12673,58	3,72	174°17'22"
1497	12835,34	12669,14	4,67	251°47'52"
1508	12835,38	12669,17		
1509	12835,88	12669,12	0,5	354°17'22"
1510	12835,78	12668,12	1	264°17'22"
1511	12838,07	12667,90	2,3	354°30'45"
1512	12838,12	12668,39	0,49	84°10'25"
1513	12844,29	12667,78	6,2	354°21'14"
1514	12843,79	12672,86	5,1	95°37'16"
1515	12836,82	12673,55	7	174°20'47"
1508	12835,38	12669,17	4,61	251°48'3"

Площадь участка: 122 кв. м.

Приложение 4

Ведомость координат поворотных точек границ земельных участков, принадлежащих третьим лицам, в том числе предполагаемые к изъятию для государственных нужд Самарской области

S1100

Номер точки	Координаты (м)		Расстояние (м)	Дирекционный угол
	X	Y		
1	6103,91	7937,28		
2	6101,37	7939,97	3,70	133°20'12"
3	6101,39	7941,06	1,09	88°38'1"
4	6100,91	7941,49	0,65	138°29'0"
5	6100,48	7941,68	0,47	156°26'52"
6	6100,06	7941,51	0,45	201°59'28"
7	6099,57	7941,09	0,65	220°30'20"
8	6099,55	7940,00	1,09	269°19'0"
9	6094,90	7935,61	6,40	223°18'30"
10	6093,81	7935,65	1,09	178°0'25"
11	6093,37	7935,19	0,63	226°39'44"
12	6093,18	7934,77	0,46	245°11'57"
13	6093,34	7934,34	0,46	290°46'35"
14	6093,74	7933,84	0,64	308°55'30"
15	6094,84	7933,83	1,09	359°28'31"
16	6097,37	7931,10	3,73	312°52'6"
1	6103,91	7937,28	9,00	43°22'10"

Площадь участка: 48,40 кв. м.

S1021

Номер точки	Координаты (м)		Расстояние (м)	Дирекционный угол
	X	Y		
17	6108,70	7950,60		
18	6107,65	7951,67	1,50	134°13'3"
19	6106,74	7952,04	0,98	158°11'55"
20	6106,23	7951,55	0,71	223°37'40"
21	6106,58	7950,62	0,99	290°44'19"
22	6107,63	7949,55	1,50	314°21'1"
17	6108,70	7950,60	1,50	44°16'12"

Площадь участка: 3,00 кв. м.

S1020

Номер точки	Координаты (м)		Расстояние (м)	Дирекционный угол
	X	Y		
23	6122,96	7961,87		
24	6121,15	7963,60	2,51	136°18'29"
25	6120,51	7963,80	0,67	162°53'50"
26	6120,51	7963,80	0,01	90°0'0"
27	6117,67	7960,84	4,10	226°11'42"
28	6117,90	7960,21	0,67	289°41'59"
29	6119,70	7958,48	2,50	316°11'6"
23	6122,96	7961,87	4,70	46°5'7"

Площадь участка: 14,40 кв. м.

S7

Номер точки	Координаты (м)		Расстояние (м)	Дирекционный угол
	X	Y		
30	6219,25	8150,76		
31	6215,46	8154,35	5,21	136°31'53"
32	6212,28	8151,04	4,59	226°7'11"
33	6215,78	8147,67	4,86	316°7'0"
30	6219,25	8150,76	4,65	41°47'21"

Площадь участка: 23,30 кв. м.

Официальное опубликование

S7a

Номер точки	Координаты (м)		Расстояние (м)	Дирекционный угол
	X	Y		
34	6221,35	8167,74		
35	6213,51	8159,99	11,02	224°37'17"
36	6214,62	8159,11	1,43	321°40'00"
37	6227,45	8162,56	13,28	15°3'57"
34	6221,35	8167,74	8,00	139°40'54"

Площадь участка: 51.53 кв. м.

S16a

Номер точки	Координаты (м)		Расстояние (м)	Дирекционный угол
	X	Y		
41	6358,08	8302,55		
42	6257,39	8203,27	141,41	224°35'52"
43	6257,38	8203,26	0,01	219°48'20"
44	6278,57	8182,13	29,92	315°4'52"
45	6279,59	8181,11	1,44	314°56'38"
46	6282,71	8184,20	4,39	44°43'57"
47	6380,08	8280,57	137,00	44°42'15"
48	6379,43	8281,23	0,93	134°28'33"
41	6358,08	8302,55	30,18	135°2'25"

Площадь участка: 4 416.49 кв. м.

S18a

Номер точки	Координаты (м)		Расстояние (м)	Дирекционный угол
	X	Y		
56	6382,74	8313,32		
57	6381,07	8314,96	2,34	135°30'5"
58	6379,43	8313,32	2,32	225°4'12"
59	6381,07	8311,65	2,34	314°26'45"
56	6382,74	8313,32	2,36	44°58'58"

Площадь участка: 5.50 кв. м.

S20b

Номер точки	Координаты (м)		Расстояние (м)	Дирекционный угол
	X	Y		
47	6380,08	8280,57		
49	6450,52	8349,14	98,30	44°13'41"
50	6481,90	8380,62	44,45	45°5'54"
51	6481,36	8381,15	0,75	135°35'26"
52	6469,53	8393,06	16,79	134°48'34"
53	6459,75	8402,80	13,80	135°7'45"
41	6358,08	8302,55	142,77	224°35'46"
54	6358,08	8302,55	0,00	270°0'0"
55	6367,78	8292,86	13,71	315°1'14"
48	6379,43	8281,23	16,46	315°4'8"
47	6380,08	8280,57	0,93	314°28'33"
56	6382,74	8313,32		
57	6381,07	8314,96	2,34	135°30'5"
58	6379,43	8313,32	2,32	225°4'12"
59	6381,07	8311,65	2,34	314°26'45"
56	6382,74	8313,32	2,36	44°58'58"

Площадь участка: 4 485.32

S26a

Номер точки	Координаты (м)		Расстояние (м)	Дирекционный угол
	X	Y		
60	6564,03	8505,62		
53	6459,75	8402,80	146,45	224°35'47"
52	6469,53	8393,06	13,80	315°7'45"
61	6481,46	8381,24	16,80	315°16'47"
62	6481,83	8380,87	0,52	315°0'0"
63	6586,07	8483,72	146,44	44°36'55"
64	6573,82	8495,79	17,20	135°25'35"
60	6564,03	8505,62	13,87	134°54'34"
65	6541,38	8468,90		
66	6543,05	8470,57	2,36	45°0'0"
67	6541,38	8472,21	2,34	135°29'4"
68	6539,74	8470,57	2,32	225°4'12"
65	6541,38	8468,90	2,34	314°26'45"

Площадь участка: 4 547.05 кв. м.

S27a

Номер точки	Координаты (м)		Расстояние (м)	Дирекционный угол
	X	Y		
66	6543,05	8470,57		
67	6541,38	8472,21	2,34	135°29'4"
68	6539,74	8470,57	2,32	225°4'12"
65	6541,38	8468,90	2,34	314°26'45"
66	6543,05	8470,57	2,36	45°0'0"

Площадь участка: 5.50 кв. м.

S39

Номер точки	Координаты (м)		Расстояние (м)	Дирекционный угол
	X	Y		
69	6668,14	8506,72		
70	6671,60	8510,33	5,00	46°13'27"
71	6668,72	8513,10	4,00	136°6'55"
72	6666,64	8510,93	3,01	226°16'44"
73	6666,84	8507,97	2,96	273°54'52"
69	6668,14	8506,72	1,80	316°4'39"

Площадь участка: 18.00 кв. м.

S40

Номер точки	Координаты (м)		Расстояние (м)	Дирекционный угол
	X	Y		
74	6673,19	8512,88		
75	6677,24	8516,74	5,60	43°34'27"
76	6675,86	8518,19	2,01	133°35'17"
77	6672,57	8518,44	3,30	175°45'26"
78	6670,11	8516,09	3,40	223°37'7"
74	6673,19	8512,88	4,45	313°48'59"

Площадь участка: 22.20 кв. м.

S37a

Номер точки	Координаты (м)		Расстояние (м)	Дирекционный угол
	X	Y		
79	7225,79	9195,87		
80	7219,54	9190,02	8,56	223°7'31"
81	7219,62	9189,94	0,11	313°34'4"
82	7219,67	9131,76	58,18	270°2'43"
83	7202,02	9114,38	24,77	224°33'42"
84	7202,94	9113,42	1,33	313°41'16"
85	7195,97	9106,62	9,73	224°18'47"
86	7195,09	9107,56	1,29	133°12'40"
87	6700,32	8620,38	694,37	224°33'25"
88	6691,22	8629,78	13,08	134°4'37"
89	6691,14	8629,70	0,11	226°4'51"
90	6684,18	8636,88	10,00	134°4'5"
91	6676,97	8630,12	9,89	223°10'8"
92	6709,85	8596,16	47,26	314°4'33"
93	7257,50	9133,50	767,24	44°27'20"
94	7263,20	9155,50	22,72	75°28'24"
79	7225,79	9195,87	55,04	132°48'58"
95	6750,86	8651,72		
96	6736,78	8637,52	20,00	225°14'35"
97	6739,62	8634,70	4,00	315°12'9"
98	6753,70	8648,90	20,00	45°14'35"
95	6750,86	8651,72	4,00	135°12'9"

Площадь участка: 20 585.65 кв. м.

S42a

Номер точки	Координаты (м)		Расстояние (м)	Дирекционный угол
	X	Y		
86	7195,09	9107,56		
99	7189,61	9113,36	7,98	133°22'47"
100	7196,55	9120,13	9,70	44°17'38"
83	7202,02	9114,38	7,94	313°31'29"
101	7219,67	9131,76	24,77	44°33'7"
81	7219,62	9189,94	58,18	90°3'4"
80	7219,54	9190,02	0,11	133°34'4"
102	7219,54	9190,02	0,01	270°0'0"
103	7219,54	9150,15	39,86	270°0'0"
88	6691,22	8629,78	741,56	224°33'56"
87	6700,32	8620,38	13,08	314°4'37"
86	7195,09	9107,56	694,37	44°33'25"
104	7027,13	8945,19		
105	7025,47	8946,85	2,35	135°3'6"
106	7023,81	8945,19	2,35	225°4'9"
107	7025,47	8943,53	2,35	314°55'51"
104	7027,13	8945,19	2,35	44°56'54"
108	6862,02	8783,40		
109	6860,38	8785,04	2,32	135°8'23"
110	6858,71	8783,40	2,34	224°25'42"
111	6860,38	8781,73	2,37	314°54'52"
108	6862,02	8783,40	2,35	45°31'4"

Площадь участка: 9 574.26 кв. м.

S48a

Номер точки	Координаты (м)		Расстояние (м)	Дирекционный угол
	X	Y		
108	6862,02	8783,40		
109	6860,38	8785,04	2,32	135°8'23"
110	6858,71	8783,40	2,34	224°25'42"
111	6860,38	8781,73	2,37	314°54'52"
108	6862,02	8783,40	2,35	45°31'4"

Площадь участка: 5.50 кв. м.

S44a

Номер точки	Координаты (м)		Расстояние (м)	Дирекционный угол
	X	Y		
112	6810,04	8634,53		
113	6808,37	8636,20	2,37	134°54'52"
114	6806,73	8634,53	2,34	225°39'25"
115	6808,37	8632,89	2,32	315°2'6"
112	6810,04	8634,53	2,34	44°23'37"

Площадь участка: 5.50 кв. м.

Официальное опубликование

S576

Номер точки	Координаты (м)		Расстояние (м)	Дирекционный угол
	X	Y		
104	7027,13	8945,19		
105	7025,47	8946,85	2,35	135°3'6"
106	7023,81	8945,19	2,35	225°4'9"
107	7025,47	8943,53	2,35	314°55'51"
104	7027,13	8945,19	2,35	44°56'54"

Площадь участка: 5.50 кв. м.

S71a

Номер точки	Координаты (м)		Расстояние (м)	Дирекционный угол
	X	Y		
84	7202,94	9113,42		
100	7196,55	9120,13	9,26	133°32'53"
99	7189,61	9113,36	9,70	224°17'38"
85	7195,97	9106,62	9,27	313°21'22"
84	7202,94	9113,42	9,73	44°18'47"

Площадь участка: 90.00 кв. м.

S78

Номер точки	Координаты (м)		Расстояние (м)	Дирекционный угол
	X	Y		
116	7233,80	9067,35		
117	7235,42	9065,71	2,30	314°39'56"
118	7239,12	9069,36	5,20	44°33'21"
119	7237,50	9071,00	2,31	134°34'42"
116	7233,80	9067,35	5,20	224°35'42"

Площадь участка: 12.00 кв. м.

S79

Номер точки	Координаты (м)		Расстояние (м)	Дирекционный угол
	X	Y		
120	7243,91	9077,32		
121	7245,53	9075,68	2,31	314°34'42"
122	7249,80	9079,89	6,00	44°35'16"
123	7247,05	9080,41	2,80	169°19'57"
120	7243,91	9077,32	4,40	224°30'44"

Площадь участка: 12.00 кв. м.

S83a

Номер точки	Координаты (м)		Расстояние (м)	Дирекционный угол
	X	Y		
124	7280,49	9206,27		
125	7268,27	9218,68	17,42	134°33'45"
126	7249,71	9200,02	26,32	225°9'47"
127	7262,03	9187,76	17,38	315°8'7"
124	7280,49	9206,27	26,14	45°5'1"

Площадь участка: 456.30 кв. м.

S87a

Номер точки	Координаты (м)		Расстояние (м)	Дирекционный угол
	X	Y		
128	7368,77	9271,11		
129	7357,94	9275,52	11,69	157°51'36"
130	7353,43	9264,16	12,22	248°20'7"
131	7364,31	9260,15	11,60	339°45'20"
128	7368,77	9271,11	11,84	67°52'1"

Площадь участка: 140.00 кв. м.

S886

Номер точки	Координаты (м)		Расстояние (м)	Дирекционный угол
	X	Y		
132	7367,11	9312,78		
133	7360,25	9305,25	10,19	227°42'3"
134	7360,47	9304,81	0,49	297°5'35"
135	7368,95	9309,38	9,63	28°18'36"
132	7367,11	9312,78	3,87	118°30'23"

Площадь участка: 20.94 кв. м.

S90

Номер точки	Координаты (м)		Расстояние (м)	Дирекционный угол
	X	Y		
136	7400,18	9300,03		
137	7405,11	9303,57	6,07	35°43'12"
138	7406,50	9305,18	2,13	49°8'19"
139	7400,37	9310,45	8,08	139°16'54"
140	7395,15	9304,30	8,07	229°40'37"
136	7400,18	9300,03	6,59	319°37'30"

Площадь участка: 60.60 кв. м.

S93a

Номер точки	Координаты (м)		Расстояние (м)	Дирекционный угол
	X	Y		
141	7426,81	9333,26		
142	7417,97	9336,06	9,27	162°26'12"
143	7414,78	9326,94	9,66	250°42'1"
144	7423,68	9324,09	9,35	342°14'50"
141	7426,81	9333,26	9,69	71°10'0"

Площадь участка: 90.00 кв. м.

S100a

Номер точки	Координаты (м)		Расстояние (м)	Дирекционный угол
	X	Y		
145	7496,75	9409,10		
146	7502,91	9416,83	9,89	51°26'49"
147	7496,15	9422,91	9,09	138°1'20"
148	7489,96	9415,04	10,02	231°47'54"

145	7496,75	9409,10	9,03	318°49'23"
-----	---------	---------	------	------------

Площадь участка: 90.00 кв. м.

S103

Номер точки	Координаты (м)		Расстояние (м)	Дирекционный угол
	X	Y		
149	7498,30	9429,00		
150	7511,86	9417,34	17,88	319°18'31"
151	7568,97	9483,71	87,56	49°17'29"
152	7562,21	9503,30	20,72	109°2'24"
149	7498,30	9429,00	98,01	229°18'6"

Площадь участка: 1 659.50 кв. м.

S103a

Номер точки	Координаты (м)		Расстояние (м)	Дирекционный угол
	X	Y		
152	7562,21	9503,30		
153	7563,02	9504,40	1,36	53°46'7"
154	7554,22	9525,84	23,17	112°18'20"
155	7554,22	9525,83	0,01	209°44'42"
156	7495,18	9460,58	88,00	227°51'42"
157	7481,53	9441,79	23,23	234°0'44"
158	7481,65	9441,65	0,18	312°20'13"
159	7497,53	9428,26	20,77	319°51'30"
149	7498,30	9429,00	1,07	43°42'43"
152	7562,21	9503,30	98,01	49°18'6"

Площадь участка: 2 320.93 кв. м.

S1156

Номер точки	Координаты (м)		Расстояние (м)	Дирекционный угол
	X	Y		
162	7562,22	9525,16		
162	7562,22	9525,16		
165	7583,35	9548,42	31,42	47°44'50"
164	7585,53	9546,50	2,90	318°37'43"
162	7562,22	9525,16	31,60	222°28'25"

Площадь участка: 45.70 кв. м.

S115a

Номер точки	Координаты (м)		Расстояние (м)	Дирекционный угол
	X	Y		
166	7591,20	9564,12		
167	7585,14	9556,94	9,40	229°50'55"
168	7583,57	9558,27	2,06	139°53'28"
169	7578,51	9552,69	7,53	227°49'30"
164	7585,53	9546,50	9,35	318°36'22"
170	7596,85	9559,35	17,13	48°37'35"
166	7591,20	9564,12	7,39	139°48'59"

Площадь участка: 139.51 кв. м.

S120

Номер точки	Координаты (м)		Расстояние (м)	Дирекционный угол
	X	Y		
174	7664,40	9598,23		
175	7660,32	9601,30	5,11	143°4'51"
176	7657,30	9597,46	4,89	231°47'53"
177	7661,24	9594,36	5,01	321°49'59"
174	7664,40	9598,23	5,00	50°42'56"

Площадь участка: 25.00 кв. м.

S134

Номер точки	Координаты (м)		Расстояние (м)	Дирекционный угол
	X	Y		
178	7837,50	9788,90		
179	7833,67	9792,34	5,15	138°2'51"
180	7830,44	9788,72	4,85	228°14'31"
181	7834,26	9785,27	5,15	317°55'13"
178	7837,50	9788,90	4,86	48°16'3"

Площадь участка: 25.00 кв. м.

S140

Номер точки	Координаты (м)		Расстояние (м)	Дирекционный угол
	X	Y		
182	8002,71	9971,72		
183	7998,94	9975,22	5,14	137°8'6"
184	7995,59	9971,79	4,79	225°40'5"
185	7999,30	9968,20	5,16	315°54'11"
182	8002,71	9971,72	4,90	45°52'5"

Площадь участка: 25.00 кв. м.

S149

Номер точки	Координаты (м)		Расстояние (м)	Дирекционный угол
	X	Y		
186	8169,07	10156,38		
187	8172,16	10160,84	5,42	55°18'17"
188	8168,58	10164,21	4,92	136°44'19"
189	8165,31	10159,62	5,63	234°31'38"
186	8169,07	10156,38	4,97	319°16'43"

Площадь участка: 27.10 кв. м.

S153

Номер точки	Координаты (м)		Расстояние (м)	Дирекционный угол
	X	Y		
190	8345,14	10348,65		
191	8338,13	10355,13	9,55	137°15'58"
192	8331,75	10348,05	9,53	227°57'49"
193	8338,79	10341,73	9,46	318°7'21"

Официальное опубликование

190	8345,14	10348,65	9,39	47°26'34"
-----	---------	----------	------	-----------

Площадь участка: 90.00 кв. м.

S164

Номер точки	Координаты (м)		Расстояние (м)	Дирекционный угол
	X	Y		
194	8310,81	10419,51		
195	8309,98	10415,44	4,15	258°31'40"
196	8308,15	10409,36	6,35	253°13'41"
197	8304,52	10396,82	13,05	253°50'26"
198	8317,27	10393,03	13,30	343°26'26"
199	8327,20	10389,80	10,45	341°57'32"
200	8327,84	10389,60	0,67	342°48'55"
201	8340,12	10402,49	17,80	46°23'59"
202	8345,28	10408,78	8,13	50°37'19"
203	8323,94	10415,66	22,42	162°7'57"
194	8310,81	10419,51	13,68	163°38'30"

Площадь участка: 717.60 кв. м.

S155a

Номер точки	Координаты (м)		Расстояние (м)	Дирекционный угол
	X	Y		
204	8320,86	10456,49		
205	8314,84	10437,31	20,10	252°33'27"
206	8335,22	10431,53	21,18	344°09'59"
207	8376,82	10420,09	43,15	344°37'12"
208	8401,42	10411,59	26,03	340°56'19"
209	8406,09	10402,22	10,46	296°29'21"
210	8429,45	10431,09	37,14	51°18"
211	8425,28	10436,77	7,05	126°15'11"
212	8408,28	10436,99	17,01	179°16'20"
213	8380,83	10440,32	27,65	173°45'11"
214	8378,65	10437,59	3,49	231°22'34"
215	8358,79	10444,01	20,87	162°6'15"
216	8339,34	10450,40	20,48	161°48'24"
217	8321,53	10456,27	18,75	161°45'30"
204	8320,86	10456,49	0,70	161°57'17"

Площадь участка: 2 326.63 кв. м.

S166в

Номер точки	Координаты (м)		Расстояние (м)	Дирекционный угол
	X	Y		
218	8361,09	10445,31		
219	8341,53	10451,81	20,62	161°37'29"
220	8341,01	10450,20	1,69	252°7'54"
221	8360,60	10443,70	20,64	341°38'51"
218	8361,09	10445,31	1,69	72°58'20"

Площадь участка: 34.81 кв. м.

S166г

Номер точки	Координаты (м)		Расстояние (м)	Дирекционный угол
	X	Y		
222	8378,78	10438,57		
223	8380,63	10440,95	3,02	52°6'30"
224	8381,45	10443,72	2,89	73°31'23"
225	8378,65	10440,45	4,30	229°23'24"
226	8353,85	10449,51	26,41	159°55'50"
227	8324,50	10457,43	30,40	164°54'22"
219	8341,53	10451,81	17,93	341°44'56"
218	8361,09	10445,31	20,62	341°37'29"
228	8360,87	10444,55	0,80	253°21'46"
222	8378,78	10438,57	18,89	341°32'14"
229	8420,95	10489,79		
230	8410,50	10477,61	16,05	229°23'22"
231	8410,86	10477,48	0,38	340°11'3"
232	8422,38	10489,35	16,54	45°51'44"
229	8420,95	10489,79	1,50	162°49'27"

Площадь участка: 93.84 кв. м.

S166а

Номер точки	Координаты (м)		Расстояние (м)	Дирекционный угол
	X	Y		
233	8395,83	10460,49		
224	8381,45	10443,72	22,09	229°23'41"
223	8380,63	10440,95	2,89	253°31'23"
233	8395,83	10460,49	24,75	52°7'40"

Площадь участка: 13.03 кв. м.

S166б

Номер точки	Координаты (м)		Расстояние (м)	Дирекционный угол
	X	Y		
873	8410,51	10477,61		
874	8397,39	10462,31	20,15	229°23'48"
875	8410,87	10477,48	20,29	48°22'40"
873	8410,51	10477,61	0,39	160°9'23"

Площадь участка: 3.66 кв. м.

S166д

Номер точки	Координаты (м)		Расстояние (м)	Дирекционный угол
	X	Y		
238	8429,33	10499,57		
229	8420,95	10489,79	12,88	229°22'58"
232	8422,38	10489,35	1,50	342°49'27"
239	8431,96	10498,77	13,44	44°30'21"
238	8429,33	10499,57	2,75	163°10'23"

Площадь участка: 25.07 кв. м.

S169a

Номер точки	Координаты (м)		Расстояние (м)	Дирекционный угол
	X	Y		
239	8431,96	10498,77		
240	8449,79	10523,44	30,44	54°8'42"
238	8429,33	10499,57	31,44	229°24'11"
239	8431,96	10498,77	2,75	343°10'23"

Площадь участка: 39.59 кв. м.

S169

Номер точки	Координаты (м)		Расстояние (м)	Дирекционный угол
	X	Y		
244	8475,22	10498,00		
245	8471,31	10501,43	5,20	138°44'48"
246	8468,42	10497,87	4,58	230°56'44"
247	8472,36	10494,62	5,11	320°26'24"
244	8475,22	10498,00	4,43	49°45'19"

Площадь участка: 23.20 кв. м.

S169б

Номер точки	Координаты (м)		Расстояние (м)	Дирекционный угол
	X	Y		
241	8456,38	10531,13		
242	8452,60	10526,72	5,81	229°24'53"
243	8453,61	10526,32	1,08	338°40'51"
241	8456,38	10531,13	5,55	60°0'15"

Площадь участка: 2.97 кв. м.

S166ж

Номер точки	Координаты (м)		Расстояние (м)	Дирекционный угол
	X	Y		
248	8477,70	10555,75		
249	8476,18	10553,99	2,33	228°58'18"
250	8480,08	10555,10	4,06	15°49'59"
248	8477,70	10555,75	2,47	164°45'48"

Площадь участка: 2.59 кв. м.

S177б

Номер точки	Координаты (м)		Расстояние (м)	Дирекционный угол
	X	Y		
250	8480,08	10555,10		
251	8485,81	10561,05	8,26	46°5'22"
252	8486,50	10561,79	1,02	46°42'59"
253	8498,44	10574,42	17,38	46°37'15"
254	8497,54	10574,76	0,96	159°14'28"
255	8512,42	10589,79	21,15	45°17'21"
256	8524,00	10603,50	17,95	49°48'55"
257	8520,19	10604,74	4,01	161°55'37"
258	8477,71	10555,76	64,84	229°4'4"
250	8480,08	10555,10	2,46	344°36'51"

Площадь участка: 209.73 кв. м.

S177в

Номер точки	Координаты (м)		Расстояние (м)	Дирекционный угол
	X	Y		
256	8524,00	10603,50		
259	8531,08	10611,52	10,70	48°34'11"
260	8527,16	10612,78	4,12	162°9'17"
257	8520,19	10604,74	10,64	229°5'8"
256	8524,00	10603,50	4,01	341°55'37"

Площадь участка: 39.80 кв. м.

S177д

Номер точки	Координаты (м)		Расстояние (м)	Дирекционный угол
	X	Y		
261	8570,76	10662,36		
262	8529,84	10615,87	61,93	228°38'58"
263	8527,17	10612,79	4,08	229°4'38"
264	8531,08	10611,53	4,11	342°10'40"
265	8554,51	10635,21	33,31	45°18'28"
261	8570,76	10662,36	31,64	59°6'4"
266	8571,90	10672,77		
267	8575,46	10670,22	4,38	324°18'20"
268	8575,47	10670,23	0,02	47°7'16"
266	8571,90	10672,77	4,38	144°33'13"

Площадь участка: 250.81 кв. м.

S177г

Номер точки	Координаты (м)		Расстояние (м)	Дирекционный угол
	X	Y		
269	8580,58	10666,59		
268	8575,47	10670,23	6,27	144°30'32"
267	8575,46	10670,22	0,02	227°7'16"
270	8576,82	10669,24	1,67	324°22'15"
261	8570,76	10662,36	9,17	228°37'52"
265	8554,51	10635,21	31,64	239°6'4"
269	8580,58	10666,59	40,79	50°16'37"

Площадь участка: 120.03 кв. м.

S181a

Номер точки	Координаты (м)		Расстояние (м)	Дирекционный угол
	X	Y		
271	8643,30	10686,46		
272	8639,28	10689,83	5,24	140°0'20"
273	8636,19	10686,27	4,71	229°2'14"
274	8640,19	10682,92	5,22	319°59'52"

Официальное опубликование

271	8643,30	10686,46	4,71	48°44'35"
-----	---------	----------	------	-----------

Площадь участка: 24,70 кв. м.

S184

Номер точки	Координаты (м)		Расстояние (м)	Дирекционный угол
	X	Y		
275	8763,29	10817,29		
276	8756,50	10823,76	9,38	136°20'36"
277	8750,05	10816,71	9,56	227°31'36"
278	8756,89	10810,18	9,46	316°20'10"
275	8763,29	10817,29	9,56	48°1'20"

Площадь участка: 90,00 кв. м.

S217

Номер точки	Координаты (м)		Расстояние (м)	Дирекционный угол
	X	Y		
283	8866,73	10932,85		
284	8859,46	10939,06	9,56	139°27'26"
285	8853,09	10932,20	9,36	227°8'16"
286	8860,29	10925,90	9,57	318°49'52"
283	8866,73	10932,85	9,47	47°11'13"

Площадь участка: 90,00 кв. м.

S202

Номер точки	Координаты (м)		Расстояние (м)	Дирекционный угол
	X	Y		
287	8895,70	11002,70		
288	8922,00	11032,70	39,90	48°45'40"
289	8909,11	11044,07	17,18	138°34'2"
290	8880,59	11015,96	40,05	224°34'56"
287	8895,70	11002,70	20,10	318°43'9"

Площадь участка: 744,27 кв. м.

S203

Номер точки	Координаты (м)		Расстояние (м)	Дирекционный угол
	X	Y		
302	8989,85	10988,15		
303	8990,22	10989,08	1,00	68°19'34"
304	8987,43	10990,19	3,00	158°18'31"
305	8987,06	10989,26	1,00	247°52'8"
302	8989,85	10988,15	3,01	338°17'13"

Площадь участка: 3,00 кв. м.

S205

Номер точки	Координаты (м)		Расстояние (м)	Дирекционный угол
	X	Y		
306	9010,03	11009,12		
307	9011,30	11010,68	2,01	50°45'45"
308	9008,83	11012,78	3,24	139°36'7"
309	9007,58	11011,29	1,95	229°55'52"
306	9010,03	11009,12	3,27	318°28'47"

Площадь участка: 6,00 кв. м.

S209

Номер точки	Координаты (м)		Расстояние (м)	Дирекционный угол
	X	Y		
310	8980,18	11064,62		
311	8973,09	11069,14	8,41	147°30'23"
312	8968,63	11062,09	8,34	237°41'28"
313	8975,73	11057,43	8,49	326°44'12"
310	8980,18	11064,62	8,46	58°13'43"

Площадь участка: 71,00 кв. м.

S211

Номер точки	Координаты (м)		Расстояние (м)	Дирекционный угол
	X	Y		
291	9008,33	11172,46		
292	8912,74	11047,64	157,22	232°33'16"
293	8912,73	11047,63	0,02	227°7'16"
294	8924,06	11040,35	13,47	327°17'18"
295	8930,23	11036,39	7,33	327°17'55"
296	8938,77	11030,91	10,15	327°19'46"
297	8972,21	11069,53	51,09	49°6'35"
298	8996,57	11100,79	39,63	52°4'1"
299	9032,65	11157,09	66,87	57°20'43"
300	9026,67	11160,87	7,08	147°44'57"
301	9018,03	11166,33	10,22	147°41'32"
291	9008,33	11172,46	11,47	147°42'28"

Площадь участка: 5 098,49 кв. м.

S216

Номер точки	Координаты (м)		Расстояние (м)	Дирекционный угол
	X	Y		
314	9089,78	11172,84		
315	9093,07	11176,64	5,03	49°8'16"
316	9089,20	11179,99	5,12	139°8'55"
317	9085,92	11176,17	5,03	229°23'2"
314	9089,78	11172,84	5,10	319°12'22"

Площадь участка: 25,70 кв. м.

S217a

Номер точки	Координаты (м)		Расстояние (м)	Дирекционный угол
	X	Y		
322	9120,78	11269,72		
323	9116,54	11272,87	5,29	143°23'25"
324	9113,78	11269,03	4,73	234°19'58"

325	9118,01	11265,84	5,30	322°58'5"
-----	---------	----------	------	-----------

322	9120,78	11269,72	4,77	54°28'45"
-----	---------	----------	------	-----------

Площадь участка: 25,10 кв. м.

S223

Номер точки	Координаты (м)		Расстояние (м)	Дирекционный угол
	X	Y		
318	9141,40	11254,40		
319	9156,55	11272,82	23,85	50°33'46"
320	9148,16	11281,70	12,22	133°22'54"
321	9132,20	11263,28	24,37	229°6'4"
318	9141,40	11254,40	12,78	316°0'17"

Площадь участка: 300,19 кв. м.

S229

Номер точки	Координаты (м)		Расстояние (м)	Дирекционный угол
	X	Y		
326	9261,91	11323,46		
327	9259,94	11325,06	2,54	140°55'13"
328	9259,05	11324,75	0,94	199°17'55"
329	9258,17	11323,67	1,39	230°55'20"
330	9258,05	11322,73	0,94	262°27'13"
331	9260,02	11321,13	2,54	320°56'59"
326	9261,91	11323,46	3,00	51°3'3"

Площадь участка: 8,70 кв. м.

S230

Номер точки	Координаты (м)		Расстояние (м)	Дирекционный угол
	X	Y		
332	9267,94	11334,33		
333	9271,20	11332,00	4,01	324°26'9"
334	9274,11	11336,07	5,00	54°28'23"
335	9270,85	11338,39	4,00	144°30'8"
332	9267,94	11334,33	5,00	234°21'1"

Площадь участка: 20,00 кв. м.

S231

Номер точки	Координаты (м)		Расстояние (м)	Дирекционный угол
	X	Y		
336	9276,19	11343,37		
337	9274,92	11344,17	1,50	147°41'13"
338	9274,15	11344,06	0,78	188°10'18"
339	9273,89	11343,64	0,50	238°21'44"
340	9274,13	11342,90	0,77	288°5'0"
341	9275,40	11342,10	1,51	327°40'49"
336	9276,19	11343,37	1,50	58°15'16"

Площадь участка: 3,00 кв. м.

S233

Номер точки	Координаты (м)		Расстояние (м)	Дирекционный угол
	X	Y		
342	9266,57	11399,43		
343	9267,79	11398,54	1,51	323°59'42"
344	9268,48	11398,49	0,69	356°0'53"
345	9268,94	11399,13	0,79	54°11'31"
346	9268,68	11399,76	0,69	112°47'35"
347	9267,45	11400,65	1,52	144°9'2"
342	9266,57	11399,43	1,51	234°22'42"

Площадь участка: 3,00 кв. м.

S235

Номер точки	Координаты (м)		Расстояние (м)	Дирекционный угол
	X	Y		
348	9275,06	11412,05		
349	9277,11	11410,56	2,54	324°4'44"
350	9277,98	11410,92	0,93	22°20'12"
351	9278,80	11412,05	1,40	53°54'24"
352	9278,87	11412,99	0,94	86°1'39"
353	9276,82	11414,48	2,53	143°54'28"
348	9275,06	11412,05	3,00	234°3'30"

Площадь участка: 8,70 кв. м.

S242

Номер точки	Координаты (м)		Расстояние (м)	Дирекционный угол
	X	Y		
354	9247,06	11410,36		
355	9242,97	11412,96	4,84	147°35'23"
356	9240,24	11409,19	4,65	234°4'33"
357	9244,09	11406,40	4,75	324°4'32"
354	9247,06	11410,36	4,95	53°7'15"

Площадь участка: 23,00 кв. м.

S243

Номер точки	Координаты (м)		Расстояние (м)	Дирекционный угол
	X	Y		
362	9263,50	11473,71		
363	9263,50	11478,69	4,98	90°0'0"
364	9258,50	11478,71	5,01	179°46'57"
365	9258,49	11473,69	5,02	269°55'12"
362	9263,50	11473,71	5,01	0°13'2"

Площадь участка: 25,00 кв. м.

S244

Номер точки	Координаты (м)		Расстояние (м)	Дирекционный угол
	X	Y		
358	9280,25	11462,27		

Официальное опубликование

359	9281,57	11464,19	2,33	55°29'29"
360	9279,62	11465,52	2,36	145°43'27"
361	9278,29	11463,56	2,37	235°45'11"
358	9280,25	11462,27	2,35	326°40'6"

Площадь участка: 5.53 кв. м.

S246

Номер точки	Координаты (м)		Расстояние (м)	Дирекционный угол
	X	Y		
366	9340,56	11548,18		
367	9336,80	11551,13	4,78	141°53'11"
368	9334,04	11547,58	4,50	232°11'31"
369	9337,86	11544,57	4,86	321°47'14"
366	9340,56	11548,18	4,51	53°13'45"

Площадь участка: 21.70 кв. м.

S253

Номер точки	Координаты (м)		Расстояние (м)	Дирекционный угол
	X	Y		
378	9406,24	11690,31		
379	9399,20	11694,91	8,41	146°49'19"
380	9394,43	11687,97	8,42	235°29'34"
381	9401,38	11683,44	8,30	326°53'18"
378	9406,24	11690,31	8,42	54°42'30"

Площадь участка: 70.30 кв. м.

S254

Номер точки	Координаты (м)		Расстояние (м)	Дирекционный угол
	X	Y		
374	9410,12	11684,99		
375	9401,45	11678,26	10,98	217°49'11"
376	9408,11	11669,36	11,11	306°47'41"
377	9416,77	11676,16	11,02	38°7'55"
374	9410,12	11684,99	11,05	126°59'36"

Площадь участка: 121.80 кв. м.

S255

Номер точки	Координаты (м)		Расстояние (м)	Дирекционный угол
	X	Y		
370	9432,52	11682,96		
371	9428,27	11685,39	4,90	150°15'24"
372	9425,85	11681,10	4,93	240°35'55"
373	9430,10	11678,65	4,91	330°0'48"
370	9432,52	11682,96	4,95	60°44'6"

Площадь участка: 24.20 кв. м.

S258

Номер точки	Координаты (м)		Расстояние (м)	Дирекционный угол
	X	Y		
382	9522,70	11817,45		
383	9518,64	11820,38	5,01	144°10'40"
384	9515,87	11816,19	5,03	236°34'20"
385	9519,89	11813,27	4,96	324°0'18"
382	9522,70	11817,45	5,04	56°3'28"

Площадь участка: 25.00 кв. м.

S259

Номер точки	Координаты (м)		Расстояние (м)	Дирекционный угол
	X	Y		
386	9554,35	11912,52		
387	9557,37	11916,55	5,04	53°8'54"
388	9553,72	11919,23	4,53	143°41'38"
389	9552,67	11918,56	1,25	212°32'42"
390	9550,34	11915,47	3,87	233°2'7"
386	9554,35	11912,52	4,98	323°38'52"

Площадь участка: 25.00 кв. м.

S260a

Номер точки	Координаты (м)		Расстояние (м)	Дирекционный угол
	X	Y		
391	9613,35	11951,37		
392	9609,35	11954,23	4,91	144°24'54"
393	9606,58	11950,17	4,91	235°42'19"
394	9610,49	11947,34	4,82	324°5'42"
391	9613,35	11951,37	4,94	54°37'27"

Площадь участка: 24.00 кв. м.

S261

Номер точки	Координаты (м)		Расстояние (м)	Дирекционный угол
	X	Y		
395	9657,37	11914,77		
396	9653,96	11918,42	4,99	133°2'6"
397	9651,04	11915,69	4,00	223°2'46"
398	9654,45	11912,04	5,00	313°5'38"
395	9657,37	11914,77	4,00	43°6'52"

Площадь участка: 20.00 кв. м.

S262

Номер точки	Координаты (м)		Расстояние (м)	Дирекционный угол
	X	Y		
399	9659,26	11915,02		
400	9663,00	11918,34	5,00	41°35'33"
401	9660,34	11921,33	4,00	131°35'18"
402	9656,60	11918,01	5,00	221°37'9"

399	9659,26	11915,02	4,00	311°38'14"
-----	---------	----------	------	------------

Площадь участка: 20.00 кв. м.

S265b

Номер точки	Координаты (м)		Расстояние (м)	Дирекционный угол
	X	Y		
403	9781,70	12050,00		
404	9781,54	12050,27	0,32	119°39'17"
405	9667,52	11989,73	129,10	207°58'1"
406	9667,52	11989,73	0,01	219°48'20"
407	9657,50	11975,70	17,23	234°27'53"
408	9662,50	11970,10	7,51	311°44'40"
409	9709,10	12008,40	60,32	39°25'1"
403	9781,70	12050,00	83,68	29°48'44"

Площадь участка: 631.90 кв. м.

S265a

Номер точки	Координаты (м)		Расстояние (м)	Дирекционный угол
	X	Y		
410	9759,29	11918,67		
411	9792,76	11942,63	41,17	35°35'45"
412	9791,33	11946,10	3,76	112°28'53"
413	9756,32	11926,00	40,37	209°51'29"
410	9759,29	11918,67	7,91	292°2'36"

Площадь участка: 233.53 кв. м.

S1205

Номер точки	Координаты (м)		Расстояние (м)	Дирекционный угол
	X	Y		
873	9862,83	11990,90		
874	9873,58	11986,04	11,80	335°40'21"
875	9875,01	11985,40	1,57	335°53'20"
876	9888,89	11991,94	15,34	25°13'44"
877	9899,70	11996,94	11,91	24°49'20"
878	9896,93	11998,36	3,11	152°51'31"
879	9883,60	12005,19	14,98	152°52'13"
880	9882,52	12003,27	2,20	240°38'32"
881	9877,09	12001,62	5,68	196°54'8"
873	9862,83	11990,90	17,84	216°56'3"

Площадь участка: 343.40 кв. м.

S447

Номер точки	Координаты (м)		Расстояние (м)	Дирекционный угол
	X	Y		
414	9899,26	12112,77		
415	9883,95	12104,64	17,34	207°57'58"
416	9897,92	12102,74	14,10	352°15'13"
414	9899,26	12112,77	10,12	82°23'51"

Площадь участка: 71.39 кв. м.

S267a

Номер точки	Координаты (м)		Расстояние (м)	Дирекционный угол
	X	Y		
417	9917,71	12099,45		
418	9920,31	12117,12	17,86	81°37'51"
419	9921,64	12124,65	7,64	79°57'26"
420	9899,27	12112,77	25,33	207°57'37"
421	9897,87	12102,32	10,55	262°22'59"
417	9917,71	12099,45	20,04	351°46'5"

Площадь участка: 362.41 кв. м.

S268

Номер точки	Координаты (м)		Расстояние (м)	Дирекционный угол
	X	Y		
422	9997,95	12111,06		
423	9997,99	12111,30	0,25	80°57'19"
424	10020,06	12114,46	22,30	8°8'30"
425	10023,57	12148,54	34,26	84°7'11"
426	10017,50	12147,04	6,25	193°51'6"
427	10013,57	12146,06	4,05	194°2'47"
428	10003,03	12144,11	10,71	190°28'49"
429	9998,95	12143,06	4,21	194°23'9"
430	9998,44	12158,64	15,58	91°51'52"
431	9998,23	12165,32	6,69	91°50'34"
432	9954,70	12142,21	49,29	207°57'57"
433	9921,65	12124,65	37,43	207°58'20"
419	9921,64	12124,65	0,01	213°41'24"
418	9920,31	12117,12	7,64	259°57'26"
434	9917,84	12100,31	16,99	261°39'59"
435	9933,74	12100,03	15,90	358°59'41"
436	9933,69	12099,38	0,65	265°26'24"
437	9956,84	12104,79	23,77	13°9'55"
438	9962,56	12106,15	5,89	13°20'23"
439	9962,31	12105,06	1,12	256°52'15"
440	9977,42	12106,85	15,22	6°45'17"
441	9977,76	12108,40	1,59	77°42'22"
422	9997,95	12111,06	20,36	7°29'21"

Площадь участка: 3 894.89 кв. м.

S448

Номер точки	Координаты (м)		Расстояние (м)	Дирекционный угол
	X	Y		
426	10017,50	12147,04		
442	10020,97	12175,38	28,55	83°1'2"
443	10015,35	12174,41	5,71	189°47'15"
431	9998,23	12165,32	19,38	207°58'4"
430	9998,44	12158,64	6,69	271°50'34"
429	9998,95	12143,06	15,58	271°51'52"

Официальное опубликование

428	10003,03	12144,11	4,21	14°23'9"
427	10013,57	12146,06	10,71	10°28'49"
426	10017,50	12147,04	4,05	14°2'47"

Площадь участка: 529,73 кв. м.

S449

Номер точки	Координаты (м)		Расстояние (м)	Дирекционный угол
	X	Y		
445	10042,94	12178,76		
442	10020,97	12175,38	22,23	188°44'37"
426	10017,50	12147,04	28,55	263°1'2"
425	10023,57	12148,54	6,25	13°51'6"
446	10039,10	12152,57	16,04	14°33'21"
445	10042,94	12178,76	26,47	81°39'15"

Площадь участка: 578,00 кв. м.

S450

Номер точки	Координаты (м)		Расстояние (м)	Дирекционный угол
	X	Y		
461	10042,81	12153,54		
462	10061,63	12156,44	19,04	8°45'30"
463	10063,21	12181,94	25,55	86°27'17"
464	10042,73	12177,90	20,88	191°9'39"
465	10038,98	12152,58	25,60	261°35'20"
461	10042,81	12153,54	3,95	14°4'30"

Площадь участка: 533,60 кв. м.

S451

Номер точки	Координаты (м)		Расстояние (м)	Дирекционный угол
	X	Y		
466	10061,56	12157,03		
467	10063,92	12156,99	2,36	359°4'38"
468	10083,06	12160,41	19,45	10°7'25"
469	10085,07	12186,23	25,90	85°33'11"
463	10063,21	12181,94	22,28	191°5'46"
466	10061,56	12157,03	24,97	266°12'30"

Площадь участка: 547,40 кв. м.

S269

Номер точки	Координаты (м)		Расстояние (м)	Дирекционный угол
	X	Y		
452	10041,34	12128,46		
453	10020,95	12123,12	21,07	194°40'29"
454	10020,04	12114,23	8,94	264°9'29"
455	10040,34	12119,58	20,99	14°46'28"
452	10041,34	12128,46	8,94	83°34'6"

Площадь участка: 176,00 кв. м.

S1201

Номер точки	Координаты (м)		Расстояние (м)	Дирекционный угол
	X	Y		
447	10020,93	12123,12		
448	10023,57	12148,54	25,56	84°4'15"
449	10042,81	12153,54	19,88	14°34'3"
450	10043,16	12144,67	8,88	272°15'35"
451	10041,34	12128,46	16,31	263°35'38"
447	10020,93	12123,12	21,10	194°39'43"

Площадь участка: 500,00 кв. м.

S272

Номер точки	Координаты (м)		Расстояние (м)	Дирекционный угол
	X	Y		
456	10060,10	12121,67		
457	10061,78	12156,51	34,88	87°14'40"
458	10042,80	12153,60	19,20	188°43'42"
459	10043,51	12144,78	8,85	274°35'27"
460	10040,50	12119,70	25,26	263°9'31"
456	10060,10	12121,67	19,70	5°43'57"

Площадь участка: 635,90 кв. м.

S1202

Номер точки	Координаты (м)		Расстояние (м)	Дирекционный угол
	X	Y		
470	10061,78	12156,51		
471	10083,14	12159,78	21,61	8°42'14"
472	10081,71	12135,82	24,00	266°35'4"
473	10060,64	12132,95	21,26	187°45'24"
470	10061,78	12156,51	23,59	87°13'47"

Площадь участка: 500,00 кв. м.

S270

Номер точки	Координаты (м)		Расстояние (м)	Дирекционный угол
	X	Y		
476	10026,50	12050,61		
477	10026,23	12054,30	3,70	94°11'6"
478	10019,75	12052,75	6,66	193°27'8"
479	9999,61	12044,69	21,69	201°48'40"
480	9996,39	12042,82	3,72	210°8'44"
481	9990,03	12039,11	7,36	210°15'23"
476	10026,50	12050,61	38,24	17°30'5"

Площадь участка: 107,61 кв. м.

S276

Номер точки	Координаты (м)		Расстояние (м)	Дирекционный угол
	X	Y		
493	10081,19	12064,36		

494	10081,09	12070,33	5,97	90°57'35"
495	10081,07	12071,53	1,20	90°57'17"
496	10081,02	12073,95	2,42	91°11'1"
497	10069,16	12071,81	12,05	190°13'42"
498	10069,25	12069,39	2,42	272°7'47"
499	10069,29	12068,19	1,20	271°54'33"
500	10069,49	12062,51	5,68	272°1'0"
493	10081,19	12064,36	11,85	8°59'7"

Площадь участка: 111,78 кв. м.

S277

Номер точки	Координаты (м)		Расстояние (м)	Дирекционный угол
	X	Y		
502	10096,38	12066,76		
503	10096,27	12073,29	6,53	90°57'54"
504	10096,25	12074,49	1,20	90°57'17"
505	10096,22	12076,30	1,81	90°56'58"
506	10081,76	12074,06	14,63	188°48'21"
507	10081,71	12064,44	9,62	269°42'8"
502	10096,38	12066,76	14,85	8°59'12"

Площадь участка: 139,66 кв. м.

S279

Номер точки	Координаты (м)		Расстояние (м)	Дирекционный угол
	X	Y		
508	10121,40	12130,31		
509	10125,63	12162,72	32,68	82°33'44"
510	10103,71	12162,28	21,92	181°9'10"
511	10101,48	12128,91	33,44	266°10'41"
508	10121,40	12130,31	19,96	4°0'45"

Площадь участка: 685,00 кв. м.

S454

Номер точки	Координаты (м)		Расстояние (м)	Дирекционный угол
	X	Y		
512	10125,90	12164,59		
513	10126,68	12169,95	5,42	81°43'24"
514	10128,02	12179,37	9,52	81°54'42"
515	10128,47	12182,51	3,17	81°50'58"
516	10129,52	12193,55	11,09	84°33'6"
517	10107,45	12189,54	22,43	190°17'28"
518	10107,37	12187,04	2,50	268°12'49"
519	10106,85	12177,00	10,06	267°2'9"
520	10105,71	12170,66	6,44	259°49'27"
521	10104,84	12163,69	7,02	262°52'19"
522	10116,18	12164,71	11,38	5°7'35"
512	10125,90	12164,59	9,72	359°17'35"

Площадь участка: 575,00 кв. м.

S1203

Номер точки	Координаты (м)		Расстояние (м)	Дирекционный угол
	X	Y		
529	10148,00	12156,10		
530	10131,46	12152,35	16,96	192°46'28"
531	10124,83	12152,75	6,64	176°32'51"
532	10124,33	12152,78	0,50	176°33'59"
533	10125,63	12162,72	10,02	82°32'56"
534	10128,09	12179,35	16,81	81°35'8"
535	10134,83	12178,89	6,76	356°5'44"
536	10141,28	12178,77	6,45	358°56'3"
537	10150,41	12179,43	9,15	4°8'5"
538	10148,57	12162,50	17,03	263°47'50"
529	10148,00	12156,10	6,43	264°54'38"

Площадь участка: 578,00 кв. м.

S455

Номер точки	Координаты (м)		Расстояние (м)	Дирекционный угол
	X	Y		
523	10150,41	12179,43		
524	10152,28	12197,84	18,50	84°11'36"
525	10130,05	12193,82	22,59	190°15'19"
526	10128,09	12179,35	14,60	262°18'2"
527	10134,83	12178,89	6,76	356°5'44"
528	10141,28	12178,77	6,45	358°56'2"
523	10150,41	12179,43	9,15	4°8'56"

Площадь участка: 370,10 кв. м.

S457

Номер точки	Координаты (м)		Расстояние (м)	Дирекционный угол
	X	Y		
560	10155,65	12211,31		
561	10146,49	12209,80	9,28	189°21'2"
562	10146,49	12209,80	0,01	180°0'0"
563	10155,29	12209,31	8,81	356°46'51"
560	10155,65	12211,31	2,03	79°53'21"

Площадь участка: 8,88 кв. м.

S285

Номер точки	Координаты (м)		Расстояние (м)	Дирекционный угол
	X	Y		
539	10237,87	12164,11		
540	10226,74	12161,80	11,37	191°44'9"
541	10226,40	12163,50	1,74	101°1'30"
542	10183,54	12155,45	43,62	190°38'9"
543	10182,30	12151,76	3,89	251°24'8"
544	10238,09	12163,00	56,92	11°23'30"
539	10237,87	12164,11	1,13	101°16'48"

Площадь участка: 150,25 кв. м.

Официальное опубликование

S462

Номер точки	Координаты (м)		Расстояние (м)	Дирекционный угол
	X	Y		
545	10231,29	12203,65		
547	10317,78	12217,97	87,67	9°24'11"
548	10317,35	12220,34	2,41	100°16'22"
549	10320,91	12220,98	3,62	10°13'58"
550	10321,35	12218,56	2,46	280°13'2"
551	10323,18	12218,86	1,85	9°23'28"
552	10321,82	12226,19	7,45	100°30'11"
553	10298,59	12221,97	23,61	190°17'45"
554	10294,75	12221,18	3,92	191°39'3"
555	10230,32	12209,54	65,48	190°14'24"
545	10231,29	12203,65	5,97	279°23'57"

Площадь участка: 612.81 кв. м.

S463

Номер точки	Координаты (м)		Расстояние (м)	Дирекционный угол
	X	Y		
556	10261,84	12218,76		
557	10261,16	12223,70	4,99	97°51'15"
558	10256,01	12223,06	5,19	187°7'10"
559	10256,89	12218,12	5,02	280°4'8"
556	10261,84	12218,76	4,99	7°20'24"

Площадь участка: 25.40 кв. м.

S293

Номер точки	Координаты (м)		Расстояние (м)	Дирекционный угол
	X	Y		
574	10347,72	12126,16		
569	10348,96	12120,36	5,93	282°4'4"
570	10363,66	12122,93	14,92	9°55'0"
573	10362,35	12129,02	6,23	102°8'23"
574	10347,72	12126,16	14,91	191°3'40"

Площадь участка: 90,65 кв. м.

S464

Номер точки	Координаты (м)		Расстояние (м)	Дирекционный угол
	X	Y		
575	10446,07	12250,03		
576	10445,19	12254,80	4,85	100°30'20"
577	10440,50	12253,87	4,78	191°11'15"
578	10441,42	12249,12	4,84	280°55'20"
575	10446,07	12250,03	4,74	11°5'14"

Площадь участка: 23.10 кв. м.

S305

Номер точки	Координаты (м)		Расстояние (м)	Дирекционный угол
	X	Y		
579	10506,02	12202,55		
580	10506,98	12197,44	5,20	280°39'27"
581	10507,05	12197,04	0,40	279°22'5"
582	10509,51	12197,50	2,51	10°29'5"
583	10509,62	12196,93	0,58	280°54'15"
584	10509,73	12196,32	0,62	279°40'32"
585	10512,19	12196,78	2,51	10°35'50"
586	10512,07	12197,41	0,64	101°9'8"
587	10511,97	12197,96	0,56	99°57'59"
588	10512,31	12198,02	0,34	10°23'40"
589	10517,57	12199,01	5,36	10°38'19"
590	10517,47	12199,48	0,48	101°45'13"
591	10516,54	12204,52	5,13	100°31'15"
579	10506,02	12202,55	10,70	190°37'31"

Площадь участка: 63.00 кв. м.

S465

Номер точки	Координаты (м)		Расстояние (м)	Дирекционный угол
	X	Y		
592	10628,90	12280,33		
593	10627,96	12285,04	4,80	101°15'13"
594	10623,27	12284,11	4,78	191°10'25"
595	10624,19	12279,40	4,80	281°5'32"
592	10628,90	12280,33	4,80	11°11'26"

Площадь участка: 23.00 кв. м.

S313a

Номер точки	Координаты (м)		Расстояние (м)	Дирекционный угол
	X	Y		
596	10665,96	12178,29		
597	10663,70	12187,00	9,00	104°33'18"
598	10651,19	12184,55	12,75	191°5'32"
599	10653,19	12175,47	9,30	282°26'16"
596	10665,96	12178,29	13,08	12°26'32"

Площадь участка: 118.10 кв. м.

S315

Номер точки	Координаты (м)		Расстояние (м)	Дирекционный угол
	X	Y		
607	10684,34	12185,59		
604	10684,81	12183,35	2,29	281°51'0"
605	10703,69	12187,44	19,32	12°13'23"
606	10703,21	12189,64	2,25	102°18'29"
607	10684,34	12185,59	19,30	192°6'48"

Площадь участка: 43,84 кв. м.

S315a

Номер точки	Координаты (м)		Расстояние (м)	Дирекционный угол
	X	Y		
607	10684,34	12185,59		
606	10703,21	12189,64	19,29	12°6'33"
608	10702,05	12194,90	5,39	102°24'11"
609	10683,25	12190,87	19,22	192°5'40"
607	10684,34	12185,59	5,39	281°41'6"

Площадь участка: 103.70 кв. м.

S317

Номер точки	Координаты (м)		Расстояние (м)	Дирекционный угол
	X	Y		
617	10706,08	12190,54		
618	10706,17	12189,99	0,56	279°17'36"
619	10706,50	12187,98	2,04	279°19'25"
614	10722,83	12191,13	16,63	10°55'5"
615	10722,20	12192,91	1,89	109°29'26"
616	10722,01	12193,98	1,09	100°4'9"
617	10706,08	12190,54	16,30	192°11'8"

Площадь участка: 45,51 кв. м.

S466

Номер точки	Координаты (м)		Расстояние (м)	Дирекционный угол
	X	Y		
627	10813,51	12310,58		
628	10813,34	12315,29	4,72	92°3'13"
629	10808,36	12314,69	5,02	186°55'41"
630	10809,18	12309,96	4,79	279°46'1"
627	10813,51	12310,58	4,38	8°4'28"

Площадь участка: 22.30 кв. м.

S326a

Номер точки	Координаты (м)		Расстояние (м)	Дирекционный угол
	X	Y		
638	10894,12	12231,73		
639	10895,68	12222,69	9,17	279°47'27"
640	10908,75	12225,17	13,30	10°44'38"
637	10907,15	12233,98	8,95	100°17'36"
638	10894,12	12231,73	13,22	189°47'50"

Площадь участка: 120,21 кв. м.

S328

Номер точки	Координаты (м)		Расстояние (м)	Дирекционный угол
	X	Y		
649	10925,20	12237,51		
650	10926,85	12231,09	6,63	284°24'49"
651	10927,01	12230,44	0,67	283°49'43"
652	10927,45	12228,72	1,78	284°20'58"
653	10945,38	12231,38	18,13	8°26'19"
654	10944,80	12234,57	3,24	100°18'17"
655	10943,61	12241,05	6,59	100°24'21"
649	10925,20	12237,51	18,75	190°53'4"

Площадь участка: 173,94 кв. м.

S331

Номер точки	Координаты (м)		Расстояние (м)	Дирекционный угол
	X	Y		
669	10996,11	12247,86		
670	10997,61	12240,89	7,13	282°8'43"
671	11016,18	12244,34	18,89	10°31'29"
672	11014,68	12252,07	7,87	100°54'37"
669	10996,11	12247,86	19,04	192°46'25"

Площадь участка: 142,18 кв. м.

S331a

Номер точки	Координаты (м)		Расстояние (м)	Дирекционный угол
	X	Y		
675	11014,13	12254,92		
671	11016,18	12244,34	10,78	280°57'57"
673	11033,56	12247,58	17,68	10°33'36"
674	11031,52	12257,86	10,48	101°13'27"
675	11014,13	12254,92	17,64	189°35'45"

Площадь участка: 187,64 кв. м.

S333

Номер точки	Координаты (м)		Расстояние (м)	Дирекционный угол
	X	Y		
674	11031,52	12257,86		
676	11033,58	12247,58	10,48	281°19'53"
680	11050,64	12250,76	17,35	10°33'32"
677	11048,55	12260,90	10,35	101°38'47"
674	11031,52	12257,86	17,30	190°7'16"

Площадь участка: 180,48 кв. м.

S3346

Номер точки	Координаты (м)		Расстояние (м)	Дирекционный угол
	X	Y		
690	11093,75	12269,35		
691	11068,73	12264,50	25,48	190°58'1"
689	11070,30	12256,44	8,21	280°59'47"
686	11095,88	12261,43	26,06	11°1'58"
690	11093,75	12269,35	8,20	105°1'33"

Площадь участка: 211,20 кв. м.

Официальное опубликование

S472

Номер точки	Координаты (м)		Расстояние (м)	Дирекционный угол
	X	Y		
692	10999,48	12341,81		
693	10998,39	12348,22	6,50	99°40'16"
694	10991,97	12347,22	6,49	188°50'29"
695	10993,07	12340,79	6,53	279°41'46"
692	10999,48	12341,81	6,49	9°3'37"

Площадь участка: 42.30 кв. м.

S340

Номер точки	Координаты (м)		Расстояние (м)	Дирекционный угол
	X	Y		
696	11096,83	12338,18		
697	11086,02	12336,15	10,99	190°38'33"
698	11087,37	12329,00	7,28	280°39'2"
699	11098,18	12331,03	11,00	10°38'8"
696	11096,83	12338,18	7,28	100°42'17"

Площадь участка: 80.00 кв. м.

S341

Номер точки	Координаты (м)		Расстояние (м)	Дирекционный угол
	X	Y		
700	11106,18	12333,50		
701	11111,91	12334,53	5,82	10°9'57"
702	11112,45	12331,53	3,05	280°12'14"
703	11117,42	12332,43	5,05	10°16'57"
704	11116,87	12335,43	3,05	100°25'33"
705	11127,95	12337,44	11,26	10°15'37"
706	11126,32	12346,39	9,10	100°22'9"
707	11125,93	12346,32	0,40	190°27'36"
708	11124,98	12351,58	5,35	100°13'31"
709	11117,70	12350,26	7,40	190°16'38"
710	11108,84	12348,66	9,00	190°13'31"
711	11109,79	12343,40	5,35	280°13'31"
712	11104,68	12342,47	5,19	190°19'39"
700	11106,18	12333,50	9,09	279°30'10"

Площадь участка: 303.91 кв. м.

S342

Номер точки	Координаты (м)		Расстояние (м)	Дирекционный угол
	X	Y		
713	11143,79	12323,86		
714	11145,83	12324,24	2,08	10°31'11"
715	11146,00	12323,31	0,94	280°20'35"
716	11148,78	12323,82	2,83	10°22'6"
717	11148,61	12324,75	0,95	100°17'19"
718	11152,53	12325,46	3,98	10°12'35"
719	11152,70	12324,51	0,96	280°7'44"
720	11155,45	12325,01	2,79	10°17'18"
721	11155,28	12325,98	0,98	99°53'0"
722	11157,19	12326,33	1,94	10°22'43"
723	11156,15	12332,02	5,78	100°21'42"
724	11142,74	12329,55	13,63	190°25'29"
713	11143,79	12323,86	5,79	280°24'40"

Площадь участка: 84.27 кв. м.

S343b

Номер точки	Координаты (м)		Расстояние (м)	Дирекционный угол
	X	Y		
725	11151,12	12346,24		
726	11169,35	12348,94	18,43	8°25'58"
727	11168,32	12356,68	7,81	97°33'19"
728	11150,02	12354,12	18,48	187°58'37"
725	11151,12	12346,24	7,96	277°55'54"

Площадь участка: 145.50 кв. м.

S343a

Номер точки	Координаты (м)		Расстояние (м)	Дирекционный угол
	X	Y		
729	11174,33	12372,73		
730	11173,46	12377,21	4,56	100°55'14"
731	11168,94	12376,34	4,60	190°53'15"
732	11169,85	12371,85	4,58	281°22'43"
729	11174,33	12372,73	4,56	11°9'17"

Площадь участка: 21.00 кв. м.

S339

Номер точки	Координаты (м)		Расстояние (м)	Дирекционный угол
	X	Y		
737	11141,15	12274,56		
739	11141,94	12271,18	3,47	283°9'20"
740	11160,95	12275,20	19,43	11°56'25"
738	11160,28	12278,33	3,20	102°4'56"
737	11141,15	12274,56	19,50	191°8'55"

Площадь участка: 64.92 кв. м.

S339a

Номер точки	Координаты (м)		Расстояние (м)	Дирекционный угол
	X	Y		
737	11159,44	12282,18		
738	11140,27	12278,37	19,54	191°14'42"
736	11141,15	12274,56	3,91	282°57'22"
735	11160,28	12278,33	19,50	11°9'26"
737	11159,44	12282,18	3,94	102°17'38"

Площадь участка: 76.70 кв. м.

S344b

Номер точки	Координаты (м)		Расстояние (м)	Дирекционный угол
	X	Y		
742	11181,35	12279,22		
744	11180,36	12286,26	7,11	98°2'53"
737	11159,44	12282,18	21,31	191°1'27"
743	11160,95	12275,20	7,14	282°1'14"
742	11181,35	12279,22	20,80	11°9'4"

Площадь участка: 149.90 кв. м.

S345

Номер точки	Координаты (м)		Расстояние (м)	Дирекционный угол
	X	Y		
885	11241,55	12348,51		
886	11239,58	12348,14	2,00	190°38'14"
887	11239,73	12347,34	0,81	280°37'11"
888	11226,17	12344,79	13,80	190°39'1"
889	11226,48	12343,13	1,69	280°34'41"
890	11226,52	12340,80	2,33	270°59'1"
891	11228,29	12341,13	1,80	10°33'40"
892	11230,83	12341,10	2,54	359°19'24"
893	11235,65	12342,01	4,91	10°41'29"
894	11236,09	12339,65	2,40	280°33'40"
895	11238,06	12340,02	2,00	10°38'14"
896	11237,62	12342,38	2,40	100°33'40"
897	11243,32	12343,45	5,80	10°37'54"
898	11242,49	12347,86	4,49	100°39'32"
899	11241,70	12347,71	0,80	190°45'3"
885	11241,55	12348,51	0,81	100°37'11"

Площадь участка: 80.00 кв. м.

S348

Номер точки	Координаты (м)		Расстояние (м)	Дирекционный угол
	X	Y		
751	11232,88	12357,93		
752	11231,42	12365,80	8,00	100°31'40"
753	11221,59	12363,98	9,99	190°27'48"
754	11223,05	12356,11	8,01	280°31'16"
751	11232,88	12357,93	10,00	10°29'29"

Площадь участка: 80.00 кв. м.

S347

Номер точки	Координаты (м)		Расстояние (м)	Дирекционный угол
	X	Y		
755	11226,02	12374,27		
756	11222,08	12373,57	4,00	190°5'27"
757	11222,94	12368,65	4,99	279°53'32"
758	11226,88	12369,34	4,00	9°57'0"
755	11226,02	12374,27	5,00	99°52'22"

Площадь участка: 20.00 кв. м.

S357a

Номер точки	Координаты (м)		Расстояние (м)	Дирекционный угол
	X	Y		
759	11351,11	12402,46		
760	11350,21	12407,38	5,00	100°19'57"
761	11345,30	12406,41	5,01	191°9'18"
762	11346,22	12401,61	4,89	280°57'13"
759	11351,11	12402,46	4,96	9°51'55"

Площадь участка: 24.60 кв. м.

S362

Номер точки	Координаты (м)		Расстояние (м)	Дирекционный угол
	X	Y		
763	11464,54	12389,92		
764	11464,88	12388,41	1,55	282°53'41"
765	11465,32	12387,88	0,68	309°29'2"
766	11466,59	12388,19	1,31	13°32'54"
767	11466,76	12388,82	0,66	75°3'6"
768	11466,45	12390,34	1,55	101°35'5"
763	11464,54	12389,92	1,96	192°35'44"

Площадь участка: 4.00 кв. м.

S363

Номер точки	Координаты (м)		Расстояние (м)	Дирекционный угол
	X	Y		
769	11479,55	12388,83		
770	11478,84	12392,38	3,62	101°18'13"
771	11479,53	12392,48	0,70	8°15'25"
772	11479,16	12394,65	2,20	99°51'21"
773	11478,55	12394,55	0,61	189°28'40"
774	11478,41	12395,44	0,90	99°5'52"
775	11477,85	12398,69	3,30	99°45'44"
776	11470,06	12397,34	7,91	189°50'58"
777	11470,63	12394,09	3,30	279°58'55"
778	11471,77	12387,48	6,71	279°49'8"
769	11479,55	12388,83	7,89	9°52'48"

Площадь участка: 80.30 кв. м.

S1004a

Номер точки	Координаты (м)		Расстояние (м)	Дирекционный угол
	X	Y		
779	11534,64	12296,48		
780	11535,64	12299,13	2,83	69°18'24"
781	11533,00	12300,42	2,94	153°55'56"
782	11531,88	12297,74	2,91	247°13'15"

Официальное опубликование

779	11534,64	12296,48	3,04	335°27'5"
-----	----------	----------	------	-----------

Площадь участка: 8.55 кв. м.

S10046

Номер точки	Координаты (м)		Расстояние (м)	Дирекционный угол
	X	Y		
780	11535,64	12299,13		
783	11536,90	12302,04	3,17	66°35'34"
784	11535,04	12303,02	2,10	152°19'27"
785	11533,71	12300,08	3,23	245°35'45"
780	11535,64	12299,13	2,15	333°48'15"

Площадь участка: 6.79 кв. м.

S1009

Номер точки	Координаты (м)		Расстояние (м)	Дирекционный угол
	X	Y		
786	11536,86	12309,64		
787	11535,59	12306,92	3,01	244°55'7"
788	11538,31	12305,65	3,00	335°2'52"
789	11539,58	12308,37	3,00	64°58'55"
786	11536,86	12309,64	3,00	154°54'46"

Площадь участка: 9.01 кв. м.

S366

Номер точки	Координаты (м)		Расстояние (м)	Дирекционный угол
	X	Y		
790	11524,29	12400,29		
791	11524,86	12397,84	2,52	282°57'1"
792	11525,84	12396,92	1,34	316°57'37"
793	11527,30	12397,26	1,50	13°10'53"
794	11527,77	12398,52	1,35	69°24'51"
795	11527,19	12400,97	2,52	103°17'6"
790	11524,29	12400,29	2,98	193°8'41"

Площадь участка: 10.00 кв. м.

S366a

Номер точки	Координаты (м)		Расстояние (м)	Дирекционный угол
	X	Y		
796	11528,13	12432,55		
797	11527,60	12437,44	4,92	96°8'55"
798	11522,69	12436,96	4,94	185°34'44"
799	11523,22	12432,07	4,92	276°13'5"
796	11528,13	12432,55	4,93	5°35'9"

Площадь участка: 24.30 кв. м.

S372

Номер точки	Координаты (м)		Расстояние (м)	Дирекционный угол
	X	Y		
800	11589,52	12413,48		
801	11588,97	12416,23	2,80	101°21'0"
802	11581,62	12414,77	7,49	191°14'6"
803	11582,16	12412,02	2,80	281°5'22"
800	11589,52	12413,48	7,50	11°12'56"

Площадь участка: 21.00 кв. м.

S3746

Номер точки	Координаты (м)		Расстояние (м)	Дирекционный угол
	X	Y		
804	11703,61	12462,56		
805	11702,64	12467,25	4,79	101°44'38"
806	11697,93	12466,35	4,80	190°50'47"
807	11698,91	12461,70	4,75	281°56'5"
804	11703,61	12462,56	4,78	10°20'40"

Площадь участка: 22.80 кв. м.

S375a

Номер точки	Координаты (м)		Расстояние (м)	Дирекционный угол
	X	Y		
808	11752,01	12448,97		
809	11749,70	12460,35	11,61	101°29'52"
810	11731,02	12456,10	19,16	192°48'40"
811	11733,44	12444,41	11,94	281°41'18"
808	11752,01	12448,97	19,13	13°47'29"

Площадь участка: 225.00 кв. м.

S376

Номер точки	Координаты (м)		Расстояние (м)	Дирекционный угол
	X	Y		
812	11870,99	12492,16		
813	11866,68	12497,45	6,83	129°9'0"
814	11861,29	12493,09	6,93	218°59'57"
815	11865,66	12487,75	6,90	309°17'34"
812	11870,99	12492,16	6,92	39°35'6"

Площадь участка: 47.50 кв. м.

S3796

Номер точки	Координаты (м)		Расстояние (м)	Дирекционный угол
	X	Y		
816	11950,36	12380,73		
817	11951,77	12385,44	4,91	73°18'59"
818	11946,93	12386,93	5,07	162°51'59"
819	11945,45	12382,27	4,89	252°21'42"
816	11950,36	12380,73	5,15	342°35'58"

Площадь участка: 25.00 кв. м.

S379a

Номер точки	Координаты (м)		Расстояние (м)	Дирекционный угол
	X	Y		
820	11942,54	12535,97		
821	11933,08	12533,61	9,75	193°59'6"
822	11935,40	12524,19	9,70	283°49'58"
823	11944,86	12526,59	9,76	14°12'36"
820	11942,54	12535,97	9,67	103°51'8"

Площадь участка: 94.40 кв. м.

S383a

Номер точки	Координаты (м)		Расстояние (м)	Дирекционный угол
	X	Y		
824	12178,03	12470,50		
825	12178,91	12466,37	4,22	282°5'14"
826	12184,48	12467,56	5,69	12°4'56"
827	12183,59	12471,69	4,22	102°10'0"
824	12178,03	12470,50	5,68	192°5'41"

Площадь участка: 24.00 кв. м.

S390a

Номер точки	Координаты (м)		Расстояние (м)	Дирекционный угол
	X	Y		
828	12336,58	12504,39		
829	12337,10	12504,70	0,60	30°33'25"
830	12335,93	12506,67	2,29	120°40'5"
831	12337,35	12507,52	1,66	30°50'0"
832	12336,07	12509,67	2,50	120°47'13"
833	12334,65	12508,83	1,65	210°33'12"
834	12333,49	12510,81	2,29	120°19'29"
835	12332,97	12510,50	0,60	210°38'19"
836	12334,14	12508,53	2,29	300°40'51"
837	12332,76	12507,71	1,61	210°39'31"
838	12334,03	12505,55	2,51	300°31'58"
839	12335,41	12506,38	1,61	31°3'41"
828	12336,58	12504,39	2,31	300°29'27"

Площадь участка: 12.00 кв. м.

S403a

Номер точки	Координаты (м)		Расстояние (м)	Дирекционный угол
	X	Y		
840	12589,45	12561,35		
841	12589,59	12562,21	0,87	80°45'14"
842	12642,21	12571,76	53,48	10°17'12"
840	12589,45	12561,35	53,78	191°9'42"

Площадь участка: 21.95 кв. м.

S407a

Номер точки	Координаты (м)		Расстояние (м)	Дирекционный угол
	X	Y		
843	12801,75	12655,75		
844	12801,30	12657,70	2,00	102°58'23"
845	12798,37	12657,03	3,01	192°54'48"
846	12798,82	12655,08	2,00	282°56'43"
843	12801,75	12655,75	3,01	12°54'32"

Площадь участка: 6.00 кв. м.

S408

Номер точки	Координаты (м)		Расстояние (м)	Дирекционный угол
	X	Y		
855	12859,30	12642,10		
856	12858,12	12647,88	5,90	101°34'8"
857	12855,67	12647,38	2,50	191°30'27"
858	12856,85	12641,60	5,90	281°34'8"
855	12859,30	12642,10	2,50	11°30'27"

Площадь участка: 14.70 кв. м.

S410

Номер точки	Координаты (м)		Расстояние (м)	Дирекционный угол
	X	Y		
859	12900,33	12682,60		
860	12899,71	12685,40	2,87	102°27'18"
861	12895,56	12702,88	17,96	103°22'2"
862	12895,55	12702,88	0,01	180°0'0"
863	12892,13	12702,20	3,49	191°10'52"
864	12893,21	12696,52	5,79	280°48'32"
865	12861,32	12690,30	32,49	191°1'48"
866	12860,67	12694,05	3,81	99°55'30"
867	12862,43	12694,45	1,81	12°44'7"
868	12862,14	12696,30	1,88	98°57'19"
869	12853,04	12694,51	9,27	191°8'3"
870	12853,75	12690,98	3,60	281°27'24"
871	12857,18	12674,02	17,31	281°24'54"
872	12860,13	12674,61	3,01	11°19'30"
859	12900,33	12682,60	40,99	11°14'36"

Площадь участка: 727.81 кв. м.

S1101

Номер точки	Координаты (м)		Расстояние (м)	Дирекционный угол
	X	Y		
900	6075,33	8120,61		
901	6084,90	8112,93	12,27	321°15'10"
902	6085,82	8113,57	1,12	34°49'28"
903	6085,93	8113,65	0,14	36°1'39"

Официальное опубликование

904	6086,13	8113,78	0,24	33°1'26"
905	6087,16	8114,50	1,26	34°57'17"
906	6087,30	8114,60	0,17	35°32'16"
907	6088,84	8115,66	1,87	34°32'24"
908	6089,48	8116,11	0,78	35°6'43"
909	6090,42	8116,76	1,14	34°39'48"
910	6091,19	8117,29	0,93	34°32'24"
911	6093,70	8119,04	3,06	34°53'5"
912	6099,23	8122,87	6,73	34°42'21"
913	6110,39	8130,61	13,58	34°44'35"
914	6112,17	8131,85	2,17	34°51'44"
915	6113,00	8132,42	1,01	34°28'45"
916	6119,55	8136,97	7,98	34°47'10"
917	6131,05	8144,94	13,99	34°43'25"
918	6132,93	8146,25	2,29	34°52'9"
919	6133,54	8146,67	0,74	34°32'54"
920	6134,57	8147,38	1,25	34°34'45"
921	6135,28	8147,87	0,86	34°36'40"
922	6135,48	8148,01	0,24	34°59'31"
923	6132,70	8148,06	2,78	178°58'11"
924	6133,96	8149,35	1,8	45°40'27"
925	6111,68	8166,65	28,21	142°10'17"
900	6075,33	8120,61	58,66	231°42'28"
926	6262,85	8018,23		
927	6279,75	8010,75	18,48	336°7'32"
928	6291,57	8039,08	30,7	67°21'10"
929	6285,92	8041,56	6,17	156°18'5"
930	6284,51	8040,13	2,01	225°24'13"
931	6283,33	8038,94	1,68	225°14'30"
932	6273,48	8028,98	14,01	225°19'5"
933	6271,15	8026,62	3,32	225°21'59"
934	6270,53	8026,00	0,88	225°0'0"
935	6269,69	8025,14	1,2	225°40'27"
926	6262,85	8018,23	9,72	225°17'30"

Площадь участка: 1627 кв. м.

S1102

Номер точки	Координаты (м)		Расстояние (м)	Дирекционный угол
	X	Y		
936	8790,96	10927,59		
937	8770,08	10959,36	38,02	123°18'50"
938	8744,76	10940,01	31,87	217°23'16"
939	8766,08	10903,02	42,69	299°57'29"
940	8767,60	10904,52	2,14	44°37'14"
941	8770,56	10907,44	4,16	44°36'37"
942	8771,43	10908,30	1,22	44°40'8"
943	8772,94	10909,79	2,12	44°37'5"
944	8773,80	10910,64	1,21	44°39'54"
945	8788,12	10924,78	20,12	44°38'15"
936	8790,96	10927,59	4,00	44°41'45"

Площадь участка: 1326 кв. м.

Приложение 5

Ведомость координат поворотных точек границ земельных участков, принадлежащих третьим лицам, в том числе предполагаемые к изъятию для государственных нужд Самарской области, не поставленных на государственный кадастровый учет

S273

Номер точки	Координаты (м)		Расстояние (м)	Дирекционный угол
	X	Y		
1	10081,50	12124,04		
2	10081,71	12135,82	11,78	88°58'43"
3	10060,64	12132,95	21,26	187°45'24"
4	10060,13	12121,64	11,32	267°25'5"
5	10067,43	12123,26	7,48	12°30'44"
6	10077,47	12123,81	10,06	3°8'8"
1	10081,50	12124,04	4,04	3°15'59"

Площадь участка: 236,50 кв. м.

S275

Номер точки	Координаты (м)		Расстояние (м)	Дирекционный угол
	X	Y		
1	10081,50	12124,04		
8	10101,48	12128,91	20,56	13°41'54"
9	10103,71	12162,28	33,44	86°10'37"
10	10103,83	12163,53	1,26	84°30'59"
11	10083,54	12159,85	20,62	190°16'48"
12	10083,14	12159,78	0,41	189°55'34"
2	10081,71	12135,82	24,00	266°35'4"
1	10081,50	12124,04	11,78	268°58'43"

Площадь участка: 713,70 кв. м.

S453

Номер точки	Координаты (м)		Расстояние (м)	Дирекционный угол
	X	Y		
10	10103,83	12163,53		
13	10107,26	12189,71	26,40	82°32'9"
14	10085,05	12185,93	22,53	189°39'32"
11	10083,54	12159,85	26,12	266°41'11"
10	10103,83	12163,53	20,62	10°16'48"

Площадь участка: 548,20 кв. м.

S288a

Номер точки	Координаты (м)		Расстояние (м)	Дирекционный угол
	X	Y		
23	10271,71	12106,86		
24	10280,28	12108,36	8,70	9°55'40"
25	10279,69	12111,79	3,48	99°45'36"
26	10271,80	12110,62	7,98	188°26'6"
27	10271,78	12109,70	0,92	268°45'17"

28	10271,75	12108,47	1,23	268°36'10"
23	10271,71	12106,86	1,61	268°34'36"

Площадь участка: 30,92 кв. м.

S289a

Номер точки	Координаты (м)		Расстояние (м)	Дирекционный угол
	X	Y		
29	10279,45	12113,20		
25	10279,69	12111,79	1,43	279°39'36"
24	10280,28	12108,36	3,48	279°45'36"
30	10304,86	12112,65	24,95	9°54'1"
31	10303,89	12117,76	5,20	100°44'54"
32	10291,84	12115,86	12,20	188°57'38"
29	10279,45	12113,20	12,67	192°7'1"

Площадь участка: 131,18 кв. м.

S289

Номер точки	Координаты (м)		Расстояние (м)	Дирекционный угол
	X	Y		
31	10303,89	12117,76		
30	10304,86	12112,65	5,20	280°44'54"
33	10331,82	12117,36	27,37	9°54'35"
34	10330,99	12122,88	5,58	98°33'4"
35	10317,18	12120,18	14,07	191°3'45"
31	10303,89	12117,76	13,51	190°19'12"

Площадь участка: 147,86 кв. м.

S290

Номер точки	Координаты (м)		Расстояние (м)	Дирекционный угол
	X	Y		
34	10330,99	12122,88		
37	10347,72	12126,16	17,05	11°5'33"
36	10348,96	12120,35	5,94	282°2'51"
33	10331,82	12117,36	17,40	189°53'44"
34	10330,99	12122,88	5,58	98°33'4"

Площадь участка: 99,75 кв. м.

S295

Номер точки	Координаты (м)		Расстояние (м)	Дирекционный угол
	X	Y		
39	10368,53	12129,90		
40	10368,98	12128,21	1,75	284°54'37"
41	10369,07	12127,88	0,34	285°15'18"
42	10369,21	12127,11	0,78	280°18'17"
43	10369,52	12125,47	1,67	280°42'14"
44	10373,30	12124,98	3,81	352°36'50"
45	10373,35	12124,68	0,30	279°27'44"
46	10392,15	12128,32	19,15	10°57'28"
47	10391,09	12134,26	6,03	100°7'5"
39	10368,53	12129,90	22,98	190°56'18"

Площадь участка: 134,50 кв. м.

S296

Номер точки	Координаты (м)		Расстояние (м)	Дирекционный угол
	X	Y		
47	10391,09	12134,26		
46	10392,15	12128,32	6,03	280°7'5"
48	10410,20	12131,82	18,39	10°58'26"
49	10409,00	12137,71	6,01	101°30'56"
50	10407,53	12137,46	1,49	189°39'7"
47	10391,09	12134,26	16,75	191°0'53"

Площадь участка: 110,58 кв. м.

S297a

Номер точки	Координаты (м)		Расстояние (м)	Дирекционный угол
	X	Y		
51	10409,11	12137,34		
52	10410,22	12131,83	5,62	281°23'24"
53	10420,85	12133,89	10,83	10°58'3"
54	10429,06	12135,48	8,36	10°57'38"
55	10428,17	12141,01	5,60	99°8'34"
51	10409,11	12137,34	19,41	190°53'56"

Площадь участка: 108,26 кв. м.

S299

Номер точки	Координаты (м)		Расстояние (м)	Дирекционный угол
	X	Y		
55	10428,17	12141,01		
54	10429,06	12135,48	5,60	279°8'34"
56	10447,44	12138,97	18,71	10°45'5"
57	10446,74	12142,58	3,68	100°58'26"
58	10446,57	12143,43	0,87	101°18'36"
59	10446,51	12143,76	0,34	100°18'17"
60	10446,35	12144,59	0,85	100°54'40"
55	10428,17	12141,01	18,53	191°8'24"

Площадь участка: 105,41 кв. м.

S301

Номер точки	Координаты (м)		Расстояние (м)	Дирекционный угол
	X	Y		
67	10455,23	12146,57		
68	10455,29	12146,30	0,28	282°31'44"
69	10455,44	12145,57	0,75	281°36'41"
70	10455,59	12144,88	0,71	282°15'53"
71	10455,69	12144,40	0,49	281°46'6"
72	10456,49	12140,68	3,81	282°8'13"

Официальное опубликование

73	10477,32	12144,63	21,20	10°44'15"
74	10476,19	12150,25	5,73	101°22'7"
67	10455,23	12146,57	21,28	189°57'29"

Площадь участка: 124,82 кв. м.

S303

Номер точки	Координаты (м)		Расстояние (м)	Дирекционный угол
	X	Y		
74	10476,19	12150,25		
73	10477,32	12144,63	5,73	281°22'7"
75	10496,07	12148,18	19,08	10°43'16"
76	10495,07	12153,92	5,83	99°52'58"
74	10476,19	12150,25	19,23	191°0'1"

Площадь участка: 110,71 кв. м.

S304

Номер точки	Координаты (м)		Расстояние (м)	Дирекционный угол
	X	Y		
76	10495,07	12153,92		
75	10496,07	12148,18	5,83	279°52'58"
77	10514,12	12151,60	18,37	10°43'44"
78	10512,92	12157,24	5,77	102°0'41"
79	10508,40	12156,43	4,59	190°9'35"
76	10495,07	12153,92	13,56	190°39'50"

Площадь участка: 106,12 кв. м.

S306

Номер точки	Координаты (м)		Расстояние (м)	Дирекционный угол
	X	Y		
78	10512,92	12157,24		
77	10514,12	12151,60	5,77	282°0'41"
80	10537,04	12155,95	23,33	10°44'47"
81	10535,88	12162,06	6,22	100°44'59"
78	10512,92	12157,24	23,46	191°51'21"

Площадь участка: 140,18 кв. м.

S307

Номер точки	Координаты (м)		Расстояние (м)	Дирекционный угол
	X	Y		
81	10535,88	12162,06		
80	10537,04	12155,95	6,22	280°44'59"
82	10556,66	12159,67	19,97	10°44'10"
83	10555,58	12166,21	6,63	99°22'37"
81	10535,88	12162,06	20,13	191°53'46"

Площадь участка: 128,76 кв. м.

S308

Номер точки	Координаты (м)		Расстояние (м)	Дирекционный угол
	X	Y		
83	10555,58	12166,21		
82	10556,66	12159,67	6,63	279°22'37"
84	10575,06	12163,15	18,73	10°42'36"
85	10573,81	12169,93	6,89	100°26'46"
86	10556,62	12166,42	17,54	191°32'26"
83	10555,58	12166,21	1,06	191°24'57"

Площадь участка: 126,15 кв. м.

S309

Номер точки	Координаты (м)		Расстояние (м)	Дирекционный угол
	X	Y		
85	10573,81	12169,93		
84	10575,06	12163,15	6,89	280°26'46"
87	10575,30	12163,20	0,25	11°46'6"
88	10602,99	12168,41	28,18	10°39'21"
89	10602,41	12173,09	4,72	97°3'53"
90	10602,26	12174,31	1,23	97°0'34"
91	10602,21	12174,64	0,33	98°36'56"
92	10579,46	12170,87	23,06	189°24'33"
85	10573,81	12169,93	5,73	189°26'45"

Площадь участка: 188,27 кв. м.

S311

Номер точки	Координаты (м)		Расстояние (м)	Дирекционный угол
	X	Y		
100	10610,78	12177,05		
101	10610,94	12176,09	0,97	279°27'44"
102	10611,17	12174,78	1,33	279°57'29"
103	10612,00	12170,10	4,75	280°3'25"
104	10626,97	12172,91	15,23	10°37'52"
105	10626,17	12177,08	4,25	100°51'36"
106	10626,07	12177,64	0,57	100°7'29"
107	10625,80	12179,13	1,51	100°16'16"
108	10625,64	12180,03	0,91	100°4'50"
100	10610,78	12177,05	15,16	191°20'23"

Площадь участка: 108,58 кв. м.

S312a

Номер точки	Координаты (м)		Расстояние (м)	Дирекционный угол
	X	Y		
105	10626,17	12177,08		
104	10626,97	12172,91	4,25	280°51'36"
109	10640,90	12175,53	14,17	10°39'7"
110	10639,84	12179,83	4,43	103°50'53"
105	10626,17	12177,08	13,94	191°22'28"

Площадь участка: 60,94 кв. м.

S3136

Номер точки	Координаты (м)		Расстояние (м)	Дирекционный угол
	X	Y		
111	10639,37	12182,27		
112	10639,44	12181,92	0,36	281°18'36"
113	10639,75	12180,28	1,67	280°42'14"
110	10639,84	12179,83	0,46	281°18'36"
109	10640,90	12175,53	4,43	283°50'53"
114	10652,68	12177,75	11,99	10°40'21"
115	10651,19	12184,55	6,96	102°21'33"
111	10639,37	12182,27	12,04	190°55'4"

Площадь участка: 83,57 кв. м.

S314/1

Номер точки	Координаты (м)		Расстояние (м)	Дирекционный угол
	X	Y		
122	10663,72	12187,03		
123	10665,73	12179,18	8,10	284°21'43"
127	10673,77	12180,95	8,23	12°24'56"
124	10684,80	12183,35	11,29	12°16'32"
125	10684,34	12185,59	2,29	101°36'17"
126	10683,25	12190,87	5,39	101°39'51"
122	10663,72	12187,03	19,90	191°7'25"

Площадь участка: 155,34 кв. м.

S320

Номер точки	Координаты (м)		Расстояние (м)	Дирекционный угол
	X	Y		
128	10770,22	12207,83		
129	10771,75	12200,73	7,26	282°9'39"
130	10792,39	12204,50	20,98	10°21'5"
131	10790,85	12211,87	7,53	101°48'9"
132	10783,67	12210,47	7,32	191°2'0"
128	10770,22	12207,83	13,71	191°6'18"

Площадь участка: 155,35 кв. м.

S321/1

Номер точки	Координаты (м)		Расстояние (м)	Дирекционный угол
	X	Y		
131	10790,85	12211,87		
130	10792,39	12204,50	7,53	281°48'9"
133	10812,31	12208,13	20,25	10°19'39"
134	10810,36	12215,47	7,59	104°52'41"
131	10790,85	12211,87	19,84	190°27'17"

Площадь участка: 151,31 кв. м.

S323

Номер точки	Координаты (м)		Расстояние (м)	Дирекционный угол
	X	Y		
136	10831,27	12219,90		
137	10832,85	12211,80	8,25	281°2'15"
138	10853,03	12215,66	20,55	10°49'43"
139	10851,29	12223,58	8,11	102°23'27"
136	10831,27	12219,90	20,36	190°24'56"

Площадь участка: 167,26 кв. м.

S324/1

Номер точки	Координаты (м)		Расстояние (м)	Дирекционный угол
	X	Y		
139	10851,29	12223,58		
138	10853,03	12215,66	8,11	282°23'27"
140	10872,25	12219,33	19,57	10°48'37"
141	10870,48	12227,10	7,97	102°49'59"
139	10851,29	12223,58	19,51	190°23'39"

Площадь участка: 156,97 кв. м.

S326

Номер точки	Координаты (м)		Расстояние (м)	Дирекционный угол
	X	Y		
154	10882,73	12229,36		
155	10882,83	12228,75	0,62	279°18'36"
156	10883,85	12222,37	6,46	279°5'0"
157	10884,32	12220,53	1,90	284°19'44"
158	10895,68	12222,69	11,56	10°45'57"
159	10894,14	12231,56	9,00	99°50'58"
154	10882,73	12229,36	11,62	190°54'48"

Площадь участка: 104,77 кв. м.

S330a

Номер точки	Координаты (м)		Расстояние (м)	Дирекционный угол
	X	Y		
166	10977,85	12247,62		
167	10980,57	12237,71	10,28	285°20'53"
170	10997,59	12240,88	17,31	10°33'2"
171	10996,07	12247,88	7,16	102°15'4"
172	10995,28	12250,78	3,01	105°14'18"
173	10995,15	12251,27	0,51	104°51'31"
166	10977,85	12247,62	17,68	191°54'49"

Площадь участка: 183,61 кв. м.

S3396

Номер точки	Координаты (м)		Расстояние (м)	Дирекционный угол
	X	Y		
174	11093,75	12269,35		
181	11140,27	12278,37	47,39	10°58'24"
180	11141,15	12274,56	3,91	283°0'20"
179	11141,93	12271,18	3,47	282°59'41"
175	11095,88	12261,43	47,07	191°57'16"
174	11093,75	12269,35	8,20	105°3'11"

Площадь участка: 367,47 кв. м.

Официальное опубликование

АДМИНИСТРАЦИЯ ГОРОДСКОГО ОКРУГА САМАРА

ПОСТАНОВЛЕНИЕ

09.09.2015 № 1016

О предоставлении разрешений на условно разрешенный вид использования земельных участков в городском округе Самара

В соответствии со статьей 39 Градостроительного кодекса Российской Федерации, Правилами застройки и землепользования в городе Самаре, утвержденными постановлением Самарской Городской Думы от 26.04.2001 № 61, на основании протокола заседания Комиссии по застройке и землепользованию при Главе Администрации городского округа Самара от 10.07.2015 № 5 и заключения по результатам заседания Комиссии по застройке и землепользованию при Главе Администрации городского округа Самара от 16.07.2015 № КС-5-0-1 ПОСТАНОВЛЯЮ:

1. Предоставить Сосниной Л.Н. разрешение на условно разрешенный вид использования земельного участка, расположенного по адресу: пос. Сорокины Хутора, Первая линия, участок 32 в Кировском районе городского округа Самара, для строительства жилого дома коттеджного типа на одну семью, отдельно стоящего.

2. Предоставить Агеевой И.Н. разрешение на условно разрешенный вид использования земельного участка, расположенного по адресу: Барбошина поляна, линия 12, участок № 98 в Кировском районе городского округа Самара, для строительства жилого дома коттеджного типа на одну семью, отдельно стоящего.

3. Предоставить Сениной А.В. разрешение на условно разрешенный вид использования земельного участка, расположенного по адресу: Барбошина поляна, Седьмая линия, участок № 6/н в Кировском районе городского округа Самара, для строительства жилого дома коттеджного типа на одну семью, отдельно стоящего.

4. Предоставить Шипунову А.И. разрешение на условно разрешенный вид использования земельного участка, расположенного по адресам: Барбошина поляна, Барбашинов овраг, участок 91 «б»; Берег реки Волги, дом 88 «Б»; Барбошина поляна, Берег р. Волги, участок 88-а; Берег реки Волги, дом 89 в Кировском районе городского округа Самара, для строительства жилого дома коттеджного типа на одну семью.

5. Предоставить Бодрову Ю.Е. разрешение на условно разрешенный вид использования земельного участка, расположенного по адресу: 17 км, Московское шоссе, СТ КПО «ЗиМ» - Четвертая линия, участок 59 в Кировском районе городского округа Самара, для строительства жилого дома коттеджного типа на одну семью, отдельно стоящего.

6. Предоставить Фейгину М.А. разрешение на условно разрешенный вид использования земельного участка, расположенного по адресу: Барбошина поляна, 9 линия, уч-к 116 «а» в Кировском районе городского округа Самара, для строительства жилого дома коттеджного типа на одну семью, отдельно стоящего.

7. Предоставить Шевченко Ю.В., Шевченко Е.И. разрешение на условно разрешенный вид использования земельного участка, расположенного по адресу: 7 просека, 2 проезд, уч. № 27 в Промышленном районе городского округа Самара, для строительства жилого дома коттеджного типа на одну семью, отдельно стоящего.

8. Предоставить Богомолову А.Г. разрешение на условно разрешенный вид использования земельного участка, расположенного по адресу: Просека 8, Милицейский пер., участок № 5 в

Промышленном районе городского округа Самара, для строительства жилого дома коттеджного типа на одну семью, отдельно стоящего.

9. Предоставить Богомолову Г.Г. разрешение на условно разрешенный вид использования земельного участка, расположенного по адресу: 8-я Просека, 11 переулок, участок 4 «А» в Промышленном районе городского округа Самара, для строительства жилого дома коттеджного типа на одну семью, отдельно стоящего.

10. Предоставить Кормишенковой Е.М., Кормишенковой Е.А. разрешение на условно разрешенный вид использования земельного участка, расположенного по адресу: Просека 8, Участок 27-л в Промышленном районе городского округа Самара, для строительства жилого дома коттеджного типа на 1 семью, сблокированного.

11. Предоставить Самарской областной общественной организации «Самарский областной Автомотоклуб» разрешение на условно разрешенный вид использования земельного участка, расположенного по адресу:

ул. Прожекторная / ул. Набережная реки Самара, уч. б/н в Советском районе городского округа Самара, для строительства спортивной площадки.

12. Предоставить Комогорову К.Б. разрешение на условно разрешенный вид использования земельного участка, расположенного по адресу: 19 км, квартал 23, участок № 13 в Красноглинском районе городского округа Самара, для строительства жилого дома коттеджного типа на одну семью, отдельно стоящего.

13. Предоставить Сокову С.Н. разрешение на условно разрешенный вид использования земельного участка, расположенного по адресу: Горелый Хутор (стрельбище), участок 3 в Красноглинском районе городского округа Самара, для строительства жилого дома коттеджного типа на одну семью, отдельно стоящего.

14. Предоставить Кудряшовой О.И. разрешение на условно разрешенный вид использования земельного участка, расположенного по адресу: 19 км Московского шоссе, СПК «Звездочка», 8-я улица, участок № 133 в Красноглинском районе городского округа Самара, для строительства жилого дома коттеджного типа на одну семью, отдельно стоящего.

15. Предоставить ГКУ «Поисково-спасательная служба Самарской области» разрешение на условно разрешенный вид использования земельного участка, расположенного по адресу: Правый берег реки Волги, 44 квартал в Ленинском районе городского округа Самара, для использования под лодочную и спасательную станцию (Поисково-спасательное подразделение «Зеленая роща»).

16. Предоставить ГКУ «Поисково-спасательная служба Самарской области» разрешение на условно разрешенный вид использования земельного участка, расположенного по адресу: Правый берег реки Волги, 45 квартал в Ленинском районе городского округа Самара, для использования под лодочную и спасательную станцию (Пункт хранения имущества ГКУ «ПСС СО» «Проран»).

17. Управлению информации и аналитики Администрации городского округа Самара в срок не позднее чем по истечении 10 дней со дня подписания настоящего постановления обеспечить размещение настоящего постановления в сети Интернет на сайте Администрации городского округа Самара и опубликование его в газете «Самарская Газета».

18. Настоящее постановление вступает в силу со дня его подписания.


19. Контроль за выполнением настоящего постановления оставляю за собой.

Глава Администрации
городского округа
О.Б.Фурсов



УФНС России
по Самарской области

Прими участие
в развитии
Самарской области!



ОПЛАТИ НАЛОГИ!

Ты создаешь
свою Самару!
www.nalog.ru

Официальное опубликование

АДМИНИСТРАЦИЯ ГОРОДСКОГО ОКРУГА САМАРА

ПОСТАНОВЛЕНИЕ

09.09.2015 № 1017

О предоставлении разрешений на условно разрешенный вид использования земельных участков в городском округе Самара

В соответствии со статьей 39 Градостроительного кодекса

Российской Федерации, Правилами застройки и землепользования в городе Самаре, утвержденными постановлением Самарской Городской Думы от 26.04.2001 № 61, на основании протокола заседания Комиссии по застройке и землепользованию при Главе Администрации городского округа Самара от 10.07.2015 № 5 и заключения по результатам заседания Комиссии по застройке и землепользованию при Главе Администрации городского округа Самара от 16.07.2015 № КС-5-0-1 ПОСТАНОВЛЯЮ:

1. Предоставить Самарскому ОАО «Роспечать» разрешение на условно разрешенный вид использования земельного участка, расположенного по адресу: пр. Кирова / ул. Ставропольская в Кировском районе городского округа Самара, для использования под объект распространения периодической печатной продукции.

2. Предоставить Самарскому ОАО «Роспечать» разрешение на условно разрешенный вид использования земельного участка, расположенного по адресу: ул. Ташкентская / ул. Стара-Загора в Кировском районе городского округа Самара, для использования под объект распространения периодической печатной продукции.

3. Предоставить Самарскому ОАО «Роспечать» разрешение на условно разрешенный вид использования земельного участка, расположенного по адресу: пр. Металлургов / ул. Строителей в Кировском районе городского округа Самара, для использования под объект распространения периодической печатной продукции.

4. Предоставить Самарскому ОАО «Роспечать» разрешение на условно разрешенный вид использования земельного участка, расположенного по адресу: Зубчаниновское шоссе, остановка «Транзитная» в Кировском районе городского округа Самара, для использования под объект распространения периодической печатной продукции.

5. Предоставить Самарскому ОАО «Роспечать» разрешение на условно разрешенный вид использования земельного участка, расположенного по адресу: ул. Ташкентская, д. 100 в Кировском районе городского округа Самара, для использования под объект распространения периодической печатной продукции.

6. Предоставить Самарскому ОАО «Роспечать» разрешение на условно разрешенный вид использования земельного участка, расположенного по адресу: пр. Кирова / ул. Вольская в Кировском районе городского округа Самара, для использования под объект распространения периодической печатной продукции.

7. Предоставить Самарскому ОАО «Роспечать» разрешение на условно разрешенный вид использования земельного участка, расположенного по адресу: ул. Магистральная, д. 133 в Кировском районе городского округа Самара, для использования под объект распространения периодической печатной продукции.

8. Предоставить Самарскому ОАО «Роспечать» разрешение на условно разрешенный вид использования земельного участка, расположенного по адресу: пр. Кирова, остановка «Шоколадная фабрика» в Кировском районе городского округа Самара, для использования под объект распространения периодической печатной продукции.

9. Предоставить Самарскому ОАО «Роспечать» разрешение на условно разрешенный вид использования земельного участка, расположенного по адресу: ул. Победы, д. 143 в Кировском районе городского округа Самара, для использования под объект распространения периодической печатной продукции.

10. Предоставить Самарскому ОАО «Роспечать» разрешение на условно разрешенный вид использования земельного участка, расположенного по адресу: пл. Металлургов в Кировском районе городского округа Самара, для использования под объект распространения периодической печатной продукции.

11. Предоставить Самарскому ОАО «Роспечать» разрешение на условно разрешенный вид использования земельного участка, расположенного по адресу: п. Мехзавод, квартал 2, в районе дома № 43 в Красноглинском районе городского округа Самара, для использования под объект распространения периодической печатной продукции.

12. Предоставить Самарскому ОАО «Роспечать» разрешение на условно разрешенный вид использования земельного участка, расположенного по адресу: п. Мехзавод, в районе ПТУ № 50, квартал 3 в Красноглинском районе городского округа Самара, для использования под объект распространения периодической печатной продукции.

13. Предоставить Самарскому ОАО «Роспечать» разрешение на условно разрешенный вид использования земельного участка, расположенного по адресу: ул. Чапаевская / ул. Рабочая в Ленинском районе городского округа Самара, для использования под объект распространения периодической печатной продукции.

14. Предоставить Самарскому ОАО «Роспечать» разрешение на условно разрешенный вид использования земельного участка, расположенного по адресу: ул. Галактионовская / ул. Маяковского в Ленинском районе городского округа Самара, для использования под объект распространения периодической печатной продукции.

15. Предоставить Самарскому ОАО «Роспечать» разрешение на условно разрешенный вид использования земельного участка, расположенного по адресу: Московское шоссе, остановка «Центральный автовокзал» в Октябрьском районе городского округа Самара, для использования под объект распространения периодической печатной продукции.

16. Предоставить Самарскому ОАО «Роспечать» разрешение на условно разрешенный вид использования земельного участка, расположенного по адресу: ул. Мичурина / ул. Клиническая в Октябрьском районе городского округа Самара, для использования под объект распространения периодической печатной продукции.

17. Предоставить Самарскому ОАО «Роспечать» разрешение на условно разрешенный вид использования земельного участка, расположенного по адресу: ул. Мичурина / пр. Масленникова в Октябрьском районе городского округа Самара, для использования под объект распространения периодической печатной продукции.

18. Предоставить Самарскому ОАО «Роспечать» разрешение на условно разрешенный вид использования земельного участка, расположенного по адресу: Московское шоссе / ул. Врубеля в Октябрьском районе городского округа Самара, для использования под объект распространения периодической печатной продукции.

19. Предоставить Самарскому ОАО «Роспечать» разрешение на условно разрешенный вид использования земельного участка, расположенного по адресу: ул. Георгия Димитрова, д. 86 (на остановке) в Промышленном районе городского округа Самара, для использования под объект распространения периодической печатной продукции.

20. Предоставить Самарскому ОАО «Роспечать» разрешение на условно разрешенный вид использования земельного участка, расположенного по адресу: пр. Кирова, д. 401 в Промышленном районе городского округа Самара, для использования под объект распространения периодической печатной продукции.

21. Предоставить Самарскому ОАО «Роспечать» разрешение на условно разрешенный вид использования земельного участка, расположенного по адресу: пр. Кирова, д. 80 в Промышленном районе городского округа Самара, для использования под объект распространения периодической печатной продукции.

22. Предоставить Самарскому ОАО «Роспечать» разрешение на условно разрешенный вид использования земельного участка, расположенного по адресу: пр. Карла Маркса / ул. 22 Партсъезда (на остановке) в Промышленном районе городского округа Самара, для использования под объект распространения периодической печатной продукции.

23. Предоставить Самарскому ОАО «Роспечать» разрешение на условно разрешенный вид использования земельного участка, расположенного по адресу: Зубчаниновское шоссе / Конный проезд в Промышленном районе городского округа Самара, для использования под объект распространения периодической печатной продукции.

24. Предоставить Самарскому ОАО «Роспечать» разрешение на условно разрешенный вид использования земельного участка, расположенного по адресу: ул. Георгия Димитрова, д. 119 в Промышленном районе городского округа Самара, для использования под объект распространения периодической печатной продукции.

25. Предоставить Самарскому ОАО «Роспечать» разрешение на условно разрешенный вид использования земельного участка, расположенного по адресу: ул. Вольская (Семашко) в Промышленном районе городского округа Самара, для использования под объект распространения периодической печатной продукции.

26. Предоставить Самарскому ОАО «Роспечать» разрешение на условно разрешенный вид использования земельного участка, расположенного по адресу: ул. Вольская, д. 60 в Промышленном районе городского округа Самара, для использования под объект распространения периодической печатной продукции.

27. Предоставить Самарскому ОАО «Роспечать» разрешение на условно разрешенный вид использования земельного участка, расположенного по адресу: ул. Галактионовская, д. 29 в Самарском районе городского округа Самара, для использования под объект распространения периодической печатной продукции.

28. Предоставить Самарскому ОАО «Роспечать» разрешение на условно разрешенный вид использования земельного участка, расположенного по адресу: ул. Некрасовская / ул. Куйбышева, д. 25/119 в Самарском районе городского округа Самара, для использования под объект распространения периодической печатной продукции.

29. Предоставить Самарскому ОАО «Роспечать» разрешение на условно разрешенный вид использования земельного участка, расположенного по адресу: пл. Революции в Самарском районе городского округа Самара, для использования под объект распространения периодической печатной продукции.

30. Предоставить Самарскому ОАО «Роспечать» разрешение на условно разрешенный вид использования земельного участка, расположенного по адресу: ул. Дыбенко / ул. Советской Армии в Советском районе городского округа Самара, для использования под объект распространения периодической печатной продукции.

31. Предоставить Самарскому ОАО «Роспечать» разрешение на условно разрешенный вид использования земельного участка, расположенного по адресу: ул. Антонова-Овсеенко / ул. Ивана Булкина в Советском районе городского округа Самара, для использования под объект распространения периодической печатной продукции.

32. Предоставить Самарскому ОАО «Роспечать» разрешение на условно разрешенный вид использования земельного участка, расположенного по адресу: ул. Гагарина / ул. Авроры в Советском районе городского округа Самара, для использования под объект распространения периодической печатной продукции.

33. Управлению информации и аналитики Администрации городского округа Самара в срок не позднее чем по истечении 10 дней со дня подписания настоящего постановления обеспечить размещение настоящего постановления в сети Интернет на сайте Администрации городского округа Самара и опубликование его в газете «Самарская Газета».

34. Настоящее постановление вступает в силу со дня его подписания.

35. Контроль за выполнением настоящего постановления оставляю за собой.

Глава Администрации
городского округа

О.Б.Фурсов

СВЕДЕНИЯ

о поступлении и расходовании средств

со специальных избирательных счетов кандидатов в депутаты представительных органов муниципальных образований Самарской области, избирательных объединений, выдвинувших списки кандидатов в депутаты Совета депутатов Железнодорожного района городского округа Самара Самарской области первого созыва

(на основании данных, представленных Поволжским банком ОАО «Сбербанк России»)

По состоянию на 28 августа 2015 года

№ п/п	Фамилия, имя и отчество кандидата в депутаты представительного органа муниципального образования, наименование избирательного объединения, выдвинувшего список кандидатов в депутаты представительных органов муниципальных образований	Поступило средств на специальный избирательный счет всего, руб.	Израсходовано средств со специального избирательного счета всего, руб.
1	2	3	4
1.	Региональное отделение Политической партии СПРАВЕДЛИВАЯ РОССИЯ в Самарской области	120 411,11	118 049,13

2.	Самарское региональное отделение Всероссийской политической партии « ЕДИНАЯ РОССИЯ »	1 576 234,22	1 575 751,98
3.	Самарское региональное отделение Политической партии ЛДПР - Либерально-демократической партии России	455 719,88	418 719,88
4.	Региональное отделение в Самарской области Общероссийской политической партии « ВОЛЯ »	31 250	30 600
5.	САМАРСКОЕ ОБЛАСТНОЕ ОТДЕЛЕНИЕ политической партии « КОММУНИСТИЧЕСКАЯ ПАРТИЯ РОССИЙСКОЙ ФЕДЕРАЦИИ »	14 883,92	14 883,92
	Избирательные объединения, всего	2 198 499,13	2 158 004,91
1.	Бочкарев Сергей Семенович	8 442	8 285
2.	Демидов Олег Михайлович	6 000	0
3.	Егорова Елена Юрьевна	30 300	30 166,69

Официальное опубликование

4.	Рогалевич Юрий Александрович	1 500	1 500
5.	Андриянова Галина Геннадьевна	25 000	21 944
6.	Тербалянц Сурен Эрвандович	6 000	0
7.	Зинькевич Мария Игоревна	31 150	30 989,69
8.	Котляров Антон Валериевич	10	0
9.	Маркушина Наталья Сергеевна	31 300	31 299,69
10.	Савинов Алексей Владимирович	6 000	0
11.	Ловягина Людмила Алексеевна	31 150	30 807,69
12.	Купцова Наталья Валерьевна	30 400	30 384,69
13.	Подгорных Андрей Владимирович	18 450	18 450
14.	Максакова Татьяна Михайловна	66 300	66 294
15.	Бессонов Олег Владиславович	6 000	0
16.	Нурдина Татьяна Александровна	30 300	30 284,69
17.	Демидова Евгения Тимофеевна	6 000	0
18.	Жукова Татьяна Владимировна	32 100	31 941,69
19.	Марков Олег Евгеньевич	25 000	20 652
20.	Платицына Юлия Павловна	32 300	32 281,69
21.	Ломкин Алексей Валериевич	6 000	0
22.	Макушева Светлана Васильевна	25 000	24 816
23.	Палагина Татьяна Евгеньевна	29 000	28 691,69
24.	Чубовский Анатолий Борисович	5 000	5 000
25.	Белякова Лариса Валерьевна	31 700	31 626,69
26.	Кириллов Сергей Александрович	1 000	1 000
Кандидаты, всего		521 402	476 415,90
Итого		2 719 901,13	2 634 420,81

Избирательные объединения, всего		3 212 686,03	3 096 091,85
1.	Съедугин Иван Михайлович	42 282	42 282
2.	Шакиров Александр Олегович	85 410	85 410
3.	Брязу Владимир Михайлович	84 410	84 410
4.	Искрина Елена Григорьевна	23 099,80	23 099,80
5.	Сидоров Александр Денисович	35 000	25 004,40
6.	Урюпин Александр Евгеньевич	92 310	91 610
7.	Вавилов Александр Владимирович	23 804,40	23 804,40
8.	Федотов Геннадий Владимирович	83 960	83 960
9.	Брагин Олег Николаевич	35 000	23 900
10.	Иванов Константин Викторович	84 010	83 960
11.	Лукина Татьяна Викторовна	21 794,80	21 794,80
12.	Монахов Алексей Борисович	84 410	84 410
13.	Андрющенко Галина Викторовна	27 352	27 352
14.	Чернышов Андрей Евгеньевич	84 010	84 010
15.	Пашков Андрей Викторович	170 410	168 610
16.	Биктагиров Дамир Исламович	6 000	0
17.	Хрипченко Ольга Валерьевна	15 000	11 986
18.	Варенникова Ирина Николаевна	24 192	24 192
19.	Рябушкин Владимир Юрьевич	171 110	170 610
20.	Тошев Игорь Анатольевич	83 460	83 460
21.	Тюлевин Сергей Викторович	22 289,60	22 289,60
22.	Кумановский Анатолий Анатольевич	81 600	80 700
23.	Широчин Владислав Анатольевич	328 610	328 330
24.	Стасенок Сергей Викторович	21 889,60	21 889,60
25.	Лукьянов Владимир Васильевич	22 039,60	22 039,60
26.	Думлер Сергей Вячеславович	84 410	84 410
27.	Железин Александр Васильевич	21 599,20	21 599,20
28.	Павликов Владимир Михайлович	84 410	84 410
29.	Шокин Владимир Петрович	35 000	22 404,80
30.	Киреев Александр Яковлевич	35 000	22 829,20
31.	Корнев Анатолий Петрович	84 410	84 410
32.	Дернова Елена Георгиевна	1 000	1 000
33.	Найденов Сергей Сергеевич	25 212	25 212
34.	Сергачев Сергей Александрович	83 960	83 960
35.	Выводцев Владимир Николаевич	25 000	22 874
36.	Иванов Павел Александрович	84 410	84 410
37.	Куракина Ольга Ивановна	23 439,60	23 439,60
38.	Черкасов Дмитрий Александрович	84 410	84 410
39.	Попова Марина Валентиновна	26 757,20	26 757,20
Кандидаты, всего		2 452 471,80	2 391 240,20
Итого		5 665 157,83	5 487 332,05

СВЕДЕНИЯ

о поступлении и расходовании средств

со специальных избирательных счетов кандидатов в депутаты представительных органов муниципальных образований Самарской области, избирательных объединений, выдвинувших списки кандидатов в депутаты Совета депутатов Кировского района городского округа Самара Самарской области первого созыва (на основании данных, представленных Поволжским банком ОАО «Сбербанк России»)

По состоянию на 28 августа 2015 года

№ п/п	Фамилия, имя и отчество кандидата в депутаты представительного органа муниципального образования, наименование избирательного объединения, выдвинувшего список кандидатов в депутаты представительных органов муниципальных образований	Поступило средств на специальный избирательный счет всего, руб.	Израсходовано средств со специального избирательного счета всего, руб.
1	2	3	4
1.	Региональное отделение Политической партии СПРАВЕДЛИВАЯ РОССИЯ в Самарской области	120 411,11	118 049,13
2.	Самарское региональное отделение Всероссийской политической партии « ЕДИНАЯ РОССИЯ »	2 872 355,22	2 851 273,02
3.	Самарское региональное отделение Политической партии ЛДПР - Либерально-демократической партии России	123 700	31 200
4.	Региональное отделение в Самарской области Общероссийской политической партии « ВОЛЯ »	31 250	30 600
5.	САМАРСКОЕ ОБЛАСТНОЕ ОТДЕЛЕНИЕ политической партии « КОММУНИСТИЧЕСКАЯ ПАРТИЯ РОССИЙСКОЙ ФЕДЕРАЦИИ »	64 969,70	64 969,70

Официальное опубликование

СВЕДЕНИЯ
о поступлении и расходовании средств
со специальных избирательных счетов кандидатов в депутаты представительных
органов муниципальных образований Самарской области, избирательных
объединений, выдвинувших списки кандидатов в депутаты Совета депутатов
Красноглинского района городского округа Самара Самарской области первого созыва
(на основании данных, представленных Поволжским банком ОАО «Сбербанк России»)

По состоянию на 28 августа 2015 года

№ п/п	Фамилия, имя и отчество кандидата в депутаты представительного органа муниципального образования, наименование избирательного объединения, выдвинувшего списки кандидатов в депутаты представительных органов муниципальных образований	Поступило средств на специальный избирательный счет всего, руб.	Израсходовано средств со специального избирательного счета всего, руб.
1	2	3	4
1.	Региональное отделение Политической партии СПРАВЕДЛИВАЯ РОССИЯ в Самарской области	120 411,11	2 149 990,05
2.	Самарское региональное отделение Всероссийской политической партии «ЕДИНАЯ РОССИЯ»	1 695 345,02	1 694 862,78
3.	Самарское региональное отделение Политической партии ЛДПР - Либерально-демократической партии России	315 550	278 550
4.	САМАРСКОЕ ОБЛАСТНОЕ ОТДЕЛЕНИЕ политической партии «КОММУНИСТИЧЕСКАЯ ПАРТИЯ РОССИЙСКОЙ ФЕДЕРАЦИИ»	18 683,92	14 883,92
	Избирательные объединения, всего	2 149 990,05	2 107 845,79
1.	Городнов Сергей Юрьевич	15 550	15 550
2.	Синяшина Наталья Викторовна	25 000	19 824,80
3.	Рябов Александр Юрьевич	25 000	18 139,20
4.	Шулико Александр Михайлович	6 000	0
5.	Быстрова Оксана Юрьевна	163 350	163 350
6.	Немченко Игорь Александрович	25 000	19 824,80
7.	Ожигин Владимир Александрович	14 000	8 900
8.	Ламонова Юлия Игоревна	25 000	18 999,60
9.	Никитин Никита Олегович	6 000	3 000
10.	Дубасова Анна Анатольевна	25 000	17 939,20
11.	Кузьминых Денис Витальевич	25 715	25 715
12.	Абызов Тимур Владимирович	24 550	24 550
13.	Зорькин Сергей Владимирович	25 000	18 699,60
14.	Луныков Владимир Михайлович	13 000	6 600
15.	Андреев Василий Александрович	24 880	24 880
16.	Легостаев Александр Васильевич	25 000	18 689,20
17.	Ермолаев Антон Владимирович	25 000	19 824,80
18.	Бекетов Сергей Александрович	25 000	19 414,40
19.	Лесихин Максим Игоревич	31 180	24 550
20.	Еремеев Антон Евгеньевич	25 000	20 224,80
21.	Никитин Сергей Валерьевич	38 500	35 160
22.	Ревков Дмитрий Игоревич	24 550	24 550
23.	Поваляев Максим Владимирович	41 500	34 439

24.	Транквилицкий Дмитрий Германович	6 000	0
25.	Арутюнян Артур Карапетович	24 000	24 000
26.	Карповский Владимир Алексеевич	25 000	20 224,80
27.	Сысуев Андрей Вадимович	6 000	0
28.	Хритин Дмитрий Яковлевич	7 870	7 870
29.	Карташова Наталья Владимировна	25 000	20 224,80
30.	Мотынга Иван Анатольевич	70 000	70 000
31.	Щаникова Ольга Вениаминовна	25 000	19 299,60
32.	Мотынга Иван Иванович	24 000	24 000
33.	Поляков Денис Михайлович	25 000	18 960
34.	Палагичев Александр Геннадиевич	25 000	19 410
35.	Земцова Ирина Владимировна	6 000	0
36.	Ильин Андрей Владимирович	34 000	29 224,80
37.	Камынин Александр Анатольевич	24 000	24 000
38.	Аверин Сергей Дмитриевич	24 000	24 000
39.	Кобаладзе Ярослав Сергеевич	19 440	16 440
40.	Неяглов Олег Сергеевич	25 000	18 960
	Кандидаты, всего	1 074 085	919 438,40
	Итого	3 224 075,05	3 027 284,19

СВЕДЕНИЯ
о поступлении и расходовании средств
со специальных избирательных счетов кандидатов в депутаты представительных
органов муниципальных образований Самарской области, избирательных объединений,
выдвинувших списки кандидатов в депутаты Совета депутатов Куйбышевского района
городского округа Самара Самарской области первого созыва
(на основании данных, представленных Поволжским банком ОАО «Сбербанк России»)

По состоянию на 28 августа 2015 года

№ п/п	Фамилия, имя и отчество кандидата в депутаты представительного органа муниципального образования, наименование избирательного объединения, выдвинувшего списки кандидатов в депутаты представительных органов муниципальных образований	Поступило средств на специальный избирательный счет всего, руб.	Израсходовано средств со специального избирательного счета всего, руб.
1	2	3	4
1.	Региональное отделение Политической партии СПРАВЕДЛИВАЯ РОССИЯ в Самарской области	120 411,11	118 049,13
2.	Самарское региональное отделение Всероссийской политической партии «ЕДИНАЯ РОССИЯ»	1 264 731,22	1 264 248,93
3.	Самарское региональное отделение Политической партии ЛДПР - Либерально-демократической партии России	268 600	231 600
4.	САМАРСКОЕ ОБЛАСТНОЕ ОТДЕЛЕНИЕ политической партии «КОММУНИСТИЧЕСКАЯ ПАРТИЯ РОССИЙСКОЙ ФЕДЕРАЦИИ»	14 883,92	14 883,92
	Избирательные объединения, всего	1 668 626,25	1 628 781,98
1.	Гуренков Дмитрий Анатольевич	6 000	5 629
2.	Деев Юрий Николаевич	25 000	18 164
3.	Орлова Елена Анатольевна	14 050	14 050
4.	Радаева Анна Сергеевна	4 160	4 160

Официальное опубликование

5.	Копылова Юлия Сергеевна	88 000	81 695,40
6.	Шунцев Вячеслав Михайлович	23 162	23 162
7.	Карпенко Валерий Алексеевич	25 000	18 597,20
8.	Ткаченко Дмитрий Васильевич	10 000	10 000
9.	Ульянов Денис Владимирович	25 000	18 614
10.	Захаркин Анатолий Александрович	60 000	52 257,60
11.	Игуменов Сергей Сергеевич	14 050	14 050
12.	Еременко Федор Федорович	20 000	20 000
13.	Шалаева Светлана Алексеевна	25 000	18 897,20
14.	Авраменко Александр Валентинович	54 082	54 082
15.	Кудряшов Константин Юрьевич	25 000	19 047,20
16.	Бурзак Николай Павлович	16 840	16 840
17.	Дорогойченко Сергей Владимирович	23 400	23 400
18.	Жадяева Елена Александровна	25 000	18 014
19.	Ханин Юрий Геннадьевич	4 600	4 600
20.	Вайцберг Ольга Анатольевна	1 275	1 275
21.	Панченко Николай Александрович	25 000	16 947,60
22.	Аскерова Эмилия Юрьевна	25 000	17 380,80
23.	Бондарев Илья Анатольевич	16 000	15 665
24.	Буянов Юрий Алексеевич	13 240	13 240
25.	Коровяковский Сергей Константинович	100 000	21 942
26.	Низамов Руслан Ростомович	25 000	19 047,20
27.	Лебедев Игорь Николаевич	14 450	14 450
28.	Романова Марина Владимировна	25 000	18 014
29.	Барсукова Ирина Николаевна	25 000	19 047,20
30.	Иванов Николай Анатольевич	3 100	3 100
31.	Беляков Сергей Владимирович	25 000	17 830,80
32.	Игуменов Егор Сергеевич	14 050	14 050
33.	Антимонов Алексей Андреевич	23 162	23 162
34.	Востриков Андрей Валентинович	16 000	15 665
35.	Иванов Александр Николаевич	25 000	17 814
36.	Гайдукова Светлана Николаевна	25 000	17 380,80
37.	Хасанова Зухра Камилевна	23 162	23 162
38.	Бешанин Иван Александрович	6 000	0
	Кандидаты, всего	918 783	724 433
	Итого	2 587 409,25	2 353 214,98

СВЕДЕНИЯ
о поступлении и расходовании средств
со специальных избирательных счетов кандидатов в депутаты представительных органов муниципальных образований Самарской области, избирательных объединений, выдвинувших списки кандидатов в депутаты Совета депутатов Ленинского района городского округа Самара Самарской области первого созыва (на основании данных, представленных Поволжским банком ОАО «Сбербанк России»)

По состоянию на 28 августа 2015 года

№ п/п	Фамилия, имя и отчество кандидата в депутаты представительного органа муниципального образования, наименование избирательного объединения, выдвинувшего список кандидатов в депутаты представительных органов муниципальных образований	Поступило средств на специальный избирательный счет всего, руб.	Израсходовано средств со специального избирательного счета всего, руб.
1	2	3	4
1.	Региональное отделение Политической партии СПРАВЕДЛИВАЯ РОССИЯ в Самарской области	120 411,11	118 049,12
2.	Самарское региональное отделение Всероссийской политической партии «ЕДИНАЯ РОССИЯ»	1 304 297,43	1 303 815,19
3.	Самарское региональное отделение Политической партии ЛДПР - Либерально-демократической партии России	201 050	197 800
4.	САМАРСКОЕ ОБЛАСТНОЕ ОТДЕЛЕНИЕ политической партии «КОММУНИСТИЧЕСКАЯ ПАРТИЯ РОССИЙСКОЙ ФЕДЕРАЦИИ»	61 692,92	61 692,92
	Избирательные объединения, всего	1 687 451,46	1 681 357,23
1.	Цибарева Ольга Юрьевна	25 000	20 772,80
2.	Коршикова Людмила Васильевна	7 625	7 625
3.	Максимов Александр Борисович	25 000	18 637,20
4.	Малыгин Никита Евгеньевич	8 200	8 200
5.	Лыгдэнова Оксана Станиславовна	25 000	21 206
6.	Доронин Артемий Дмитриевич	6 200	6 200
7.	Мотынга Иван Анатольевич	100 000	100 000
8.	Сокур Наталья Владимировна	25 000	19 380,40
9.	Ярчевская Марина Александровна	11 469	11 469
10.	Чернышов Геннадий Григорьевич	25 000	21 206
11.	Ярчевский Артемий Александрович	11 469	11 469
12.	Кирсанов Виталий Юрьевич	500	500
13.	Соловьев Александр Михайлович	24 330	24 330
14.	Хайкин Максим Борисович	25 000	21 206
15.	Харитонов Вадим Александрович	6 000	5 850
16.	Дикушина Ольга Михайловна	25 000	20 543,60
17.	Семенов Денис Анатольевич	6 000	0
18.	Байло Григорий Владимирович	11 000	11 000
19.	Егоршин Виктор Владиславович	25 000	18 797,20
20.	Соловьев Александр Юрьевич	6 000	0
21.	Борисов Михаил Максимович	18 000	18 000
22.	Латыпова Валентина Константиновна	25 000	19 073,20
23.	Храмов Лев Александрович	23 716	23 256

Официальное опубликование

24.	Колтун Оксана Николаевна	30 000	8 190
25.	Кручинина Светлана Анатольевна	25 000	21 092,80
26.	Рубин Антон Борисович	18 524	18 524
27.	Арсеньев Сергей Владимирович	13 000	9 700
28.	Милованова Юлия Викторовна	25 000	20 772,80
29.	Белкин Алексей Александрович	195 000	57 900
30.	Сафина Румия Нядимовна	25 000	19 506,40
Кандидаты, всего		797 033	564 407,40
Итого		2 484 484,46	2 245 764,63

СВЕДЕНИЯ
о поступлении и расходовании средств
со специальных избирательных счетов кандидатов в депутаты представительных органов муниципальных образований Самарской области, избирательных объединений, выдвинувших списки кандидатов в депутаты Совета депутатов Октябрьского района городского округа Самара Самарской области первого созыва
(на основании данных, представленных Поволжским банком ОАО «Сбербанк России»)

По состоянию на 28 августа 2015 года

№ п/п	Фамилия, имя и отчество кандидата в депутаты представительного органа муниципального образования, наименование избирательного объединения, выдвинувшего список кандидатов в депутаты представительных органов муниципальных образований	Поступило средств на специальный избирательный счет всего, руб.	Израсходовано средств со специального избирательного счета всего, руб.
1	2	3	4
1.	Региональное отделение ВСЕРОССИЙСКОЙ ПОЛИТИЧЕСКОЙ ПАРТИИ «РОДИНА» в Самарской области	36 000	34 200
2.	Региональное отделение Политической партии СПРАВЕДЛИВАЯ РОССИЯ в Самарской области	120 411,11	118 049,08
3.	Самарское региональное отделение Всероссийской политической партии «ЕДИНАЯ РОССИЯ»	1 855 536,62	1 855 054,38
4.	Самарское региональное отделение Политической партии ЛДПР - Либерально-демократической партии России	331 450	285 200
5.	Региональное отделение в Самарской области Общероссийской политической партии «ВОЛЯ»	31 250	30 600
6.	САМАРСКОЕ ОБЛАСТНОЕ ОТДЕЛЕНИЕ политической партии «КОММУНИСТИЧЕСКАЯ ПАРТИЯ РОССИЙСКОЙ ФЕДЕРАЦИИ»	41 183,92	41 183,92
Избирательные объединения, всего		2 415 831,65	2 364 287,38
1.	Москалев Александр Геннадьевич	37 640	37 469
2.	Зимаров Владимир Михайлович	35 000	34 431
3.	Шалагин Алексей Анатольевич	23 049,20	23 049,20
4.	Арсентьев Сергей Юрьевич	23 801,60	23 792,60
5.	Бородина Ольга Васильевна	70 740	70 740
6.	Красильников Сергей Сергеевич	6 000	0
7.	Алексеев Андрей Юрьевич	75 500	72 306,60
8.	Скворцов Дмитрий Борисович	6 000	0
9.	Шмелев Игорь Вячеславович	38 500	38 072
10.	Белусов Андрей Борисович	29 499,20	29 499,20
11.	Вайцберг Ольга Анатольевна	105	0
12.	Жданова Наталья Михайловна	6 000	0
13.	Белусов Леонид Евгеньевич	6 000	0

14.	Гусев Владимир Анатольевич	25 000	22 789,60
15.	Колычев Сергей Александрович	75 000	25 500
16.	Квашин Дмитрий Александрович	60 000	56 394,60
17.	Колычева Ирина Валерьевна	38 200	38 193
18.	Натаров Валерий Алексеевич	9 000	3 000
19.	Гладунов Олег Владимирович	100 500	92 806
20.	Гогитидзе Тамара Нугзаровна	1 000	1 000
21.	Поцелуев Игорь Юрьевич	6 000	0
22.	Сорокина Ольга Сергеевна	15 800	15 800
23.	Бутов Сергей Валентинович	9 000	3 000
24.	Виктор Наталья Николаевна	22 899,20	22 899,20
25.	Седогин Андрей Михайлович	13 800	13 540
26.	Истомина Надежда Александровна	38 355	38 355
27.	Раздольская Лиана Джемаловна	26 340,40	23 340,40
28.	Батищева Светлана Валентиновна	14 700	14 700
29.	Кукушкин Тимофей Николаевич	51 846,80	51 846,80
30.	Токмак Петр Львович	13 300	13 300
31.	Максаков Андрей Витальевич	6 000	0
32.	Мартынов Алексей Анатольевич	22 599,20	22 599,20
33.	Миронов Павел Васильевич	107	107
34.	Панькова Елена Владимировна	3 000	3 000
35.	Теньков Андрей Евгеньевич	26 919	26 919
36.	Пронина Елена Геннадьевна	72 653,40	72 653,40
37.	Федоров Максим Анатольевич	48 000	47 724
38.	Асабин Виталий Викторович	25 000	20 845
39.	Дорохова Наталья Юрьевна	6 000	0
Кандидаты, всего		1 088 855	959 671,80
Итого		3 504 686,65	3 323 959,18

СВЕДЕНИЯ
о поступлении и расходовании средств
со специальных избирательных счетов кандидатов в депутаты представительных органов муниципальных образований Самарской области, избирательных объединений, выдвинувших списки кандидатов в депутаты Совета депутатов Промышленного района городского округа Самара Самарской области первого созыва
(на основании данных, представленных Поволжским банком ОАО «Сбербанк России»)

По состоянию на 28 августа 2015 года

№ п/п	Фамилия, имя и отчество кандидата в депутаты представительного органа муниципального образования, наименование избирательного объединения, выдвинувшего списки кандидатов в депутаты представительных органов муниципальных образований	Поступило средств на специальный избирательный счет всего, руб.	Израсходовано средств со специального избирательного счета всего, руб.
1	2	3	4
1.	Региональное отделение Политической партии СПРАВЕДЛИВАЯ РОССИЯ в Самарской области	120 411,22	118 237,12
2.	Самарское региональное отделение Всероссийской политической партии «ЕДИНАЯ РОССИЯ»	3 658 472,22	3 640 990,01
3.	Самарское региональное отделение Политической партии ЛДПР - Либерально-демократической партии России	896 700	785 700

Официальное опубликование

4.	Региональное отделение в Самарской области Общероссийской политической партии «ВОЛЯ»	31 250	30 600
5.	САМАРСКОЕ ОБЛАСТНОЕ ОТДЕЛЕНИЕ политической партии «КОММУНИСТИЧЕСКАЯ ПАРТИЯ РОССИЙСКОЙ ФЕДЕРАЦИИ»	44 369,70	44 369,70
	Избирательные объединения, всего	4 751 203,14	4 619 896,83
1.	Михалева Ксения Владимировна	18 450	18 450
2.	Троицкий Александр Александрович	67 388	67 388
3.	Чернышев Александр Павлович	10 060	10 060
4.	Иванов Владимир Витальевич	37 700	30 400
5.	Куринов Вячеслав Юрьевич	40 000	39 359
6.	Магазирова Ринат Тальгатович	11 800	11 800
7.	Порецкова Галина Юрьевна	35 360	35 360
8.	Анисимов Денис Михайлович	6 360	6 360
9.	Биктагиров Дамир Исламович	3 000	0
10.	Власова Галина Петровна	40 000	29 754
11.	Назаркина Ирина Михайловна	25 000	13 970
12.	Тернопольский Евгений Михайлович	6 375	6 375
13.	Четвериков Михаил Юрьевич	6 000	6 000
14.	Емелина Татьяна Валентиновна	71 500	69 561
15.	Сиксаев Сергей Анатольевич	13 650	13 650
16.	Петренков Олег Владимирович	30 800	29 900
17.	Чиндин Дмитрий Андреевич	48 500	46 724
18.	Хайруллин Руслан Шарипжанович	6 000	6 000
19.	Чекалин Алексей Вячеславович	69 900	67 478
20.	Буткевич Полина Сергеевна	20 000	18 925
21.	Пичкуров Сергей Владимирович	25 000	21 648
22.	Резников Яков Зиновьевич	72 200	72 108
23.	Гальчинский Владислав Анатольевич	25 000	23 819
24.	Дорофеев Сергей Юрьевич	50 000	32 550
	Кандидаты, всего	740 043	677 639
	Итого	5 491 246,14	5 297 535,83

2.	Самарское региональное отделение Всероссийской политической партии «ЕДИНАЯ РОССИЯ»	829 870	829 388,38
3.	Самарское региональное отделение Политической партии ЛДПР - Либерально-демократической партии России	71 650	62 400
4.	САМАРСКОЕ ОБЛАСТНОЕ ОТДЕЛЕНИЕ политической партии «КОММУНИСТИЧЕСКАЯ ПАРТИЯ РОССИЙСКОЙ ФЕДЕРАЦИИ»	14 883,92	14 883,92
	Избирательные объединения, всего	1 036 815,04	1 024 721,43
1.	Глубников Владимир Юрьевич	16 900	16 900
2.	Зимин Николай Анатольевич	16 250	16 250
3.	Степанов Антон Сергеевич	28 864	21 064,40
4.	Санникова Татьяна Александровна	34 100	21 075,20
5.	Кольчугина Анна Александровна	29 100	16 075,20
6.	Мальцева Елена Викторовна	29 100	16 508,40
7.	Мочалов Олег Дмитриевич	29 704	22 177,40
8.	Землянская Надежда Пантелеевна	29 100	16 075,20
9.	Карева Людмила Александровна	29 100	16 075,20
10.	Мотынга Иван Анатольевич	1 000	1 000
11.	Медведев Александр Викторович	29 305	16 781,40
12.	Загузина Ирина Георгиевна	29 305	21 631,40
13.	Минкин Григорий Вениаминович	29 305	21 198,20
14.	Емелин Андрей Владимирович	1 000	901
15.	Мячин Владимир Алексеевич	9 500	9 450
16.	Осипов Сергей Владиславович	1 800	1 800
17.	Токмань Ираида Федоровна	29 305	16 781,40
18.	Мартынова Ирина Евгеньевна	29 100	16 075,20
19.	Любенко Владимир Евгеньевич	2 050	2 033
20.	Лазарев Аркадий Игоревич	29 100	16 075,20
21.	Герасимова Екатерина Владимировна	19 000	17 599,80
	Кандидаты, всего	430 883	303 527,60
	Итого	1 114 504,74	1 328 249,03

СВЕДЕНИЯ
о поступлении и расходовании средств со специальных избирательных счетов кандидатов в депутаты представительных органов муниципальных образований Самарской области, избирательных объединений, выдвинувших списки кандидатов в депутаты Совета депутатов Советского района городского округа Самара Самарской области первого созыва (на основании данных, представленных Поволжским банком ОАО «Сбербанк России»)

По состоянию на 28 августа 2015 года

№ п/п	Фамилия, имя и отчество кандидата в депутаты представительного органа муниципального образования, наименование избирательного объединения, выдвинувшего список кандидатов в депутаты представительных органов муниципальных образований	Поступило средств на специальный избирательный счет всего, руб.	Израсходовано средств со специального избирательного счета всего, руб.
1	2	3	4
1.	Региональное отделение Политической партии СПРАВЕДЛИВАЯ РОССИЯ в Самарской области	120 411,11	118 049,07
2.	Самарское региональное отделение Всероссийской политической партии «ЕДИНАЯ РОССИЯ»	1 726 864,23	1 726 382,20

СВЕДЕНИЯ
о поступлении и расходовании средств со специальных избирательных счетов кандидатов в депутаты представительных органов муниципальных образований Самарской области, избирательных объединений, выдвинувших списки кандидатов в депутаты Совета депутатов Самарского района городского округа Самара Самарской области первого созыва (на основании данных, представленных Поволжским банком ОАО «Сбербанк России»)

По состоянию на 28 августа 2015 года

№ п/п	Фамилия, имя и отчество кандидата в депутаты представительного органа муниципального образования, наименование избирательного объединения, выдвинувшего список кандидатов в депутаты представительных органов муниципальных образований	Поступило средств на специальный избирательный счет всего, руб.	Израсходовано средств со специального избирательного счета всего, руб.
1	2	3	4
1.	Региональное отделение Политической партии СПРАВЕДЛИВАЯ РОССИЯ в Самарской области	120 411,12	118 049,13

Официальное опубликование

3.	Самарское региональное отделение Политической партии ЛДПР - Либерально-демократической партии России	65 950	1 200
4.	САМАРСКОЕ ОБЛАСТНОЕ ОТДЕЛЕНИЕ политической партии «КОММУНИСТИЧЕСКАЯ ПАРТИЯ РОССИЙСКОЙ ФЕДЕРАЦИИ»	47 269,08	47 269,08
	Избирательные объединения, всего	1 960 494,42	1 892 900,35
1.	Назаров Дмитрий Александрович	65 166	62 150
2.	Миняшев Виктор Сергеевич	9 500	6 500
3.	Турсукова Елена Николаевна	25 000	20 650
4.	Дормидонтов Вячеслав Викторович	101 560	95 960
5.	Дряхлых Наталья Васильевна	20 869	20 869
6.	Торба Сергей Игоревич	10 000	1 000
7.	Авдеев Алексей Юрьевич	94 560	84 560
8.	Маяковская Екатерина Алексеевна	21 019	21 019
9.	Файзутдинов Ринат Гарифович	21 000	20 876,48
10.	Барсук Валерий Михайлович	165 000	42 250
11.	Кобелянов Олег Сергеевич	67 340	61 250
12.	Басис Людмила Борисовна	21 000	20 866
13.	Михайлова Наталья Михайловна	94 560	84 560
14.	Синдюков Алексей Сергеевич	41 000	37 649
15.	Бакаева Алина Дамировна	41 520	38 520
16.	Коршунов Алексей Андреевич	62 732	60 766
17.	Мокеева Елена Борисовна	65 090	60 100
18.	Орлова Елена Анатольевна	17 050	14 050
19.	Черноожкин Сергей Владимирович	25 000	20 310
20.	Черников Олег Николаевич	37 784	30 404
21.	Игуменов Сергей Сергеевич	17 050	14 050
22.	Пантелеева Юлия Вячеславовна	30 300	30 074,69
23.	Любушкин Михаил Александрович	25 000	21 884
24.	Мишков Николай Алексеевич	64 590	59 828
25.	Фронина Ольга Петровна	25 000	22 460
26.	Шепельский Денис Сергеевич	3 220	3 220
27.	Ульянов Олег Владимирович	25 750	22 760
28.	Агаркова Оксана Анатольевна	31 450	31 350,69
29.	Сошников Валентин Викторович	17 050	14 050
30.	Малюков Дмитрий Вячеславович	87 260	87 260
31.	Сердюк Василий Борисович	68 840	68 840
	Кандидаты, всего	1 431 110	1 208 936,86
	Итого	3 391 604,42	3 101 837,21

ПРАВИТЕЛЬСТВО САМАРСКОЙ ОБЛАСТИ

РАСПОРЯЖЕНИЕ

от 04.09.2015 №714-р

Об изъятии для государственных нужд Самарской области объектов недвижимого имущества в целях обеспечения реконструкции Московского шоссе на участке от проспекта Кирова до АЗС № 115 «Роснефть» городского округа Самара, обеспечивающего подъезд к стадиону

В соответствии с Федеральным законом «О подготовке и проведении в Российской Федерации чемпионата мира по футболу FIFA 2018 года, Кубка конфедераций FIFA 2017 года и внесении изменений в отдельные законодательные акты Российской Федерации», статьями 49, 56.2, 56.6 Земельного кодекса Российской Федерации, статьями 235, 239.2, 279 Гражданского кодекса Российской Федерации, статьей 5 Закона Самарской области «О земле», схемой территориального планирования Самарской области, утверждённой постановлением Правительства Самарской области от 13.12.2007 № 261, документацией по планировке территории, утверждённой распоряжениями Правительства Самарской области от 15.12.2014 № 969-р «Об утверждении основной части проекта планировки территории для размещения объекта транспортной инфраструктуры регионального значения «Реконструкция Московского шоссе на участке от проспекта Кирова до АЗС № 115 «Роснефть» городского округа Самара, обеспечивающего подъезд к стадиону», от 25.03.2015 № 196-р «Об утверждении проекта межевания территории для размещения объекта транспортной инфраструктуры регионального значения «Реконструкция Московского шоссе на участке от проспекта Кирова до АЗС № 115 «Роснефть» городского округа Самара, обеспечивающего подъезд к стадиону»:

1. Изъять для государственных нужд Самарской области в целях обеспечения реконструкции Московского шоссе на участке от проспекта Кирова до АЗС № 115 «Роснефть» городского округа Самара, обеспечивающего подъезд к стадиону, объекты недвижимого имущества, в том числе земельные участки, подлежащие образованию, указанные в приложениях 1, 2 к настоящему распоряжению.

2. Министерству транспорта и автомобильных дорог Самарской области (Пивкину) осуществить необходимые юридические действия, связанные с изъятием объектов недвижимого имущества, указанных в приложениях к настоящему распоряжению, в порядке, установленном действующим законодательством, за счет средств областного бюджета в пределах общего объема бюджетных ассигнований, предусмотренного министерству транспорта и автомобильных дорог Самарской области законом Самарской области об областном бюджете на соответствующий финансовый год и плановый период.

3. Контроль за выполнением настоящего распоряжения возложить на министерство транспорта и автомобильных дорог Самарской области (Пивкина).

4. Опубликовать настоящее распоряжение в средствах массовой информации.

Первый вице-губернатор -
председатель Правительства Самарской области
А.П. Нефедов

**САМАРСКАЯ
ГАЗЕТА**

№108
(5524)

УЧРЕДИТЕЛЬ, ИЗДАТЕЛЬ - Администрация г.о. Самара.
АДРЕС УЧРЕДИТЕЛЯ, ИЗДАТЕЛЯ: 443010, г. Самара, ул. Куйбышева, 137.

Газета зарегистрирована Государственным комитетом Российской Федерации по печати Поволжским региональным управлением регистрации и контроля за соблюдением законодательства РФ о средствах массовой информации. Регистрационный номер С 0481 от 7 декабря 1998 г.

МУНИЦИПАЛЬНОЕ ПРЕДПРИЯТИЕ Г.О. САМАРА «САМАРСКАЯ ГАЗЕТА»

ДИРЕКЦИЯ
Директор - Летичевская Е.В.
Зам. директора по рекламе - Колокольцева Е.Н.
Зам. директора по дистрибуции - Шунцева И.В.

РЕДАКЦИЯ
Главный редактор - Лукьянова И.А.
Зам. гл. редактора: Андрианов В.Л.,
Подлесова И.В., Федоров А.В.
Ответ. секретарь - Блинков С.А.

АДРЕС РЕДАКЦИИ 443020, г. Самара, ул. Галактионовская, 39.
Телефоны: 979-75-80 (приемная); 979-86-79, 979-75-87 (реклама). E-mail: info@spress.ru.

ПОДПИСНЫЕ ИНДЕКСЫ 52403, 52401, С2403, С2401

ТИРАЖ 35 085. В розницу цена свободная.

За содержание рекламы несет ответственность рекламодатель. Незаконные материалы не оплачиваются. Время подписания в печать: по графику - 19.00, фактическое - 19.00. Дата выхода в свет 12.09.15 г.

Отпечатано в Самарском филиале ООО «Типографии «КП» 443082, г. Самара, ул. Клиническая, 257. Заказ №2929.

ЭЛЕКТРОННАЯ ВЕРСИЯ ГАЗЕТЫ
www.spress.ru

Доступно в
App Store

