

# САМАРСКАЯ ГАЗЕТА

ДО ВЫБОРОВ ГУБЕРНАТОРА 10 ДНЕЙ

Газета городского округа Самара • Издается с января 1884 г.



**НЕПРОСТОЕ, НО НЕОБХОДИМОЕ РЕШЕНИЕ** Президент поделился принципиальными предложениями по пенсионному вопросу → страница 2

**ПРОСТРАНСТВО ДЛЯ МАНЁВРА** Жители предлагают новые идеи по благоустройству обновленных скверов → страница 3

**«ВИВАТ, БАЯН!» СОБИРАЕТ ДРУЗЕЙ** Организаторы рассказали об особенностях творческого соревнования нынешнего года → страница 7

● ПРОЕКТ

## НА СТЫКЕ ИСТОРИИ И СОВРЕМЕННОСТИ

Особое внимание уделяют волжскому склону и прибрежной зоне Загородного парка

→ страница 7



● ОБЗОР

## ПРИХОДИТЕ К НАМ УЧИТЬСЯ

Продолжается дополнительный прием в самарские колледжи

→ страница 11



● АНОНС

## ПЕРЕД «ОДИССЕЕЙ»

Поэма Гомера на самарской сцене

→ страница 6

**Подписка на «Самарскую газету»? ЛЕГКО!**

Оформи на сайте **sgpress.ru** не выходя из дома

● БЛАГОУСТРОЙСТВО Завершены работы на Пионерской

# ДВОР «ПОД КЛЮЧ»

На обновленной детской площадке прошел праздник для местных жителей

→ страница 4



ПРЯМАЯ РЕЧЬ



**Ирина Потехина,**

ЗАМЕСТИТЕЛЬ МИНИСТРА НАУКИ И ОБРАЗОВАНИЯ РФ:

## Об исследовательских проектах для детей

● Почти треть детей в дошкольных учреждениях Самарской области вовлечена в исследовательские проекты. У нас есть масса регионов, где нет ни одного детского технопарка, кванториума. А у вас их уже два, в Самаре и Тольятти. И насколько знаю, есть планы по созданию мини-кванториумов практически в каждой школе.



ПЕРСПЕКТИВА

## Проектируем будущее

Состоялась стратегическая сессия «Лучшее детям»

Стас Кириллов

На площадке школы в Южном городе состоялась стратегическая сессия «Лучшее детям». В пленарном заседании принял участие глава региона **Дмитрий Азаров**. Почетными гостями стали заместитель министра науки и образования РФ **Ирина Потехина**, народная артистка России **Илзе Лиепа**, чемпионка Паралимпийских игр **Николю Родомакина**, директор института изучения детства, семьи и воспитания РАО **Татьяна Волосовец**.

### С юного возраста

- Во многом это самая важная сессия. Мы проектируем будущее нашего региона, а будущее - это как раз наши дети. И от того, насколько они будут успешными, конкурентоспособными, насколько мы сможем помочь ребенку раскрыть таланты, зависит успех региона, - подчеркнул Азаров.

Руководитель области отметил: важнейшая задача - сформировать систему, в которой к каждому ребенку будет индивидуальный подход. Он поможет выявить его таланты, воспитать здоровой и яркой личностью. Раскрытие потенциала ребенка начинается с раннего детства. И здесь многое зависит от дошкольного образования. Азаров напомнил, что Президент России **Владимир Путин** поставил задачу ликвидировать очередность в детсады малышей до трех лет к 2021 году.

Самаре удалось достичь хороших результатов в работе по сокращению очередности в начале 2010-х. Однако в последние годы этот процесс затормозился. Сейчас на отдельных территориях вновь появилась очередность для детей от трех лет.

→ страница 3

## Повестка дня

### ЗАКОНОПРОЕКТ Система мер по пенсионному вопросу

Глеб Мартов

Вчера президент в телеобращении разъяснил гражданам изменения, предлагаемые правительством в пенсионную систему. И перечислил ряд важнейших поправок, которые обеспечат людям старшего поколения достойную жизнь и повысят их доходы.

Главная задача - обеспечить устойчивость и финансовую стабильность пенсионной системы на долгие годы вперед. А значит, не только сохранение, но и рост доходов, пенсий нынешних и будущих пенсионеров. Именно для достижения этих целей законопроектом наряду с другими мерами предусматривается постепенное повышение пенсионного возраста.

- Понимаю, насколько важны, значимы эти вопросы для миллионов людей, для каждого человека, - сказал он.

Глава государства подробно остановился на всех аспектах изменений, предлагаемых правительством, обозначил свою позицию и поделился предложениями, которые считает принципиальными. Он предложил шесть мер, которые позволят максимально смягчить ситуацию.

- Первое. В проекте закона предлагается увеличить пенсионный возраст для женщин на восемь лет - до 63 лет, тогда как для мужчин он повышается на пять лет. Так не пойдет, конечно. Это неправильно. И в нашей стране отношение к женщинам особое, бережное. Мы понимаем, что они не только трудятся по основному месту работы, на них, как правило, весь дом, забота о семье, воспитание детей, хлопоты о внуках. Пенсионный возраст для женщин не должен повышаться больше, чем для мужчин. Поэтому

# НЕПРОСТОЕ, НО НЕОБХОДИМОЕ РЕШЕНИЕ

Президент поделился принципиальными предложениями



считаю необходимым уменьшить предлагаемое законопроектом повышение пенсионного возраста для женщин с восьми до пяти лет, - подчеркнул Владимир Путин.

При этом, по его словам, необходимо предусмотреть право досрочного выхода на пенсию для многодетных матерей.

- То есть если у женщины трое детей, то она сможет выйти на пен-

сию на три года раньше срока. Если четверо детей - на четыре года раньше. А для женщин, у которых пять и более детей, все должно остаться как сейчас, они смогут выходить на пенсию в 50 лет, - пояснил президент.

Во-вторых, пенсионный возраст предполагается повышать постепенно. Чтобы люди могли адаптироваться к новой жизненной ситу-

ации, выстроить свои планы.

- Но хорошо понимаю, что сложнее всего придется тем, кто первым столкнется с повышением пенсионного возраста, - сказал Путин. - Уже совсем скоро. И мы должны это учитывать. В этой связи предлагаю для граждан, которым предстоит выходить на пенсию по старому законодательству в ближайшие два года, установить особую льготу - право оформить пенсию на шесть месяцев раньше нового пенсионного возраста.

Для примера: человек, который по новому пенсионному возрасту должен будет уходить на пенсию в январе 2020 года, сможет сделать это уже в июле 2019 года.

Третьей мерой глава государства назвал дополнительные гарантии, которые защитят интересы граждан старших возрастов на рынке труда.

- На переходный период предлагаю считать предпенсионным возрастом пять лет до наступления срока выхода на пенсию, - пояснил он. - Повторю, здесь нужен целый пакет мер.

Путин поручил правительству предложить реальные стимулы

для бизнеса, чтобы работодатели были заинтересованы принимать и сохранять на работе граждан предпенсионного возраста. А также утвердить специальную программу по повышению квалификации.

- А если человек предпенсионного возраста решил уволиться сам, добровольно, и пока не нашел новую работу, то и в этом случае мы должны укрепить его социальные гарантии, - считает президент.

В-четвертых, будут льготы для шахтеров, работников горячих цехов, химических производств, «чернобыльцев», ряда других категорий населения.

В-пятых, у тех, кто начал рано работать, должна быть возможность выйти на пенсию не только по возрасту, но и с учетом заработанного стажа.

В-шестых, Путин считает принципиальным сохранить на переходный период, до завершения преобразований в пенсионной системе, все федеральные льготы, действующие на 31 декабря 2018 года.

- Имею в виду льготы по налогам на недвижимость и землю, - уточнил он.

## Дмитрий Азаров: «В Самарской области все льготы, которые имеют пенсионеры, будут и дальше применяться к людям, достигшим возраста 55 и 60 лет»

Вчера глава региона Дмитрий Азаров рассказал, как инициативы Президента России по изменению пенсионной системы будут реализованы на территории Самарской области.

- Владимир Путин детально, подробно, доходчиво рассказал о том, насколько необходимо это решение, которое сегодня готовится к принятию, - отметил он. - Президент знает, насколько болезненно в обществе были восприняты важные, необходимые решения, связанные с увеличением возраста выхода на пенсию. Эта болезненность восприятия, конечно, известна и мне. Я регулярно встречаюсь с людьми, вопрос регулярно обсуждается. Горячо он обсуждался и в губернской думе.

Глава региона отметил, что целый ряд идей и предложений, ко-

торые рассматривались с депутатами губдумы и членами фракции «ЕР» как в Самаре, так и в Москве, нашли поддержку в тех законодательных инициативах, которые назвал президент страны.

Очень важно, по мнению руководителя области, что скорректируют возраст выхода на пенсию для женщин:

- Уверен, решение о том, что возраст выхода на пенсию для мужчин и женщин будет увеличен на одинаковое количество лет, будет воспринято как справедливое.

Отдельно Азаров отметил инициативу, связанную с выходом на пенсию многодетных матерей. Для женщин, имеющих трех и более детей, возраст выхода на пенсию фактически будет сокращаться, а если жен-

щина имеет пять детей и более, останется прежним - 50 лет.

Крайне важным глава региона назвал решение о выплате надбавки к пенсии для тружеников села, а также возможность выхода на пенсию не по возрасту, а по достижении определенного стажа работы.

- Уверен, все предложения президента будут восприняты как справедливые, - подчеркнул он.

Целый ряд мер, которые в том числе касаются и федеральных льгот, глава государства предложил использовать при достижении определенного возраста - 55 и 60 лет, не дожидаясь выхода человека на пенсию. Глава региона рассказал, что такая мера будет применена и в отношении региональных льгот.

- На территории Самарской области все меры поддержки, все

льготы, которые имеют пенсионеры, сохраняются, - отметил руководитель области. - Они будут применяться к людям, достигшим возраста 55 и 60 лет.

Таким образом, льготы в полном объеме сохраняются для людей той же возрастной категории. В частности, по оплате услуг ЖКХ и капитального ремонта, проезду в общественном транспорте, приобретению лекарств.

- Они будут касаться людей, достигших возраста 55 и 60 лет. На территории Самарской области будет именно так. Все региональные льготы будут сохранены для людей, достигших именно этого возраста, - подчеркнул Азаров.

Он напомнил, что созданная вместе с депутатами губернской думы рабочая группа заня-

та подготовкой новой системы мер социальной поддержки в регионе.

- Совершенно очевидно, что в условиях переходного периода трансформации пенсионной системы особое внимание нужно уделить именно людям предпенсионного возраста, - сказал Азаров. - Я уже оформил такое поручение для правительства Самарской области.

Глава региона выразил уверенность, что депутатский корпус губдумы поддержит это решение.

- В рамках рабочей группы мы рассмотрим все возможные дополнительные меры поддержки не только для пенсионеров, но и для людей предпенсионного возраста, 55 и 60 лет соответственно для женщин и мужчин, - отметил он. - Это непременно будет сделано. Я поддерживаю ту идею, касающуюся региональных мер поддержки, которую высказал Владимир Владимирович Путин в своем выступлении. В Самарской области будет именно так.

## ПЕРСПЕКТИВА Творческий подход к развитию образования

→ страница 1

Для выполнения поставленной президентом задачи также необходимо открыть около четырех тысяч мест в яслях.

- Самарская область будет активно участвовать в нацпроекте «Демография» в части строительства детских садов и открытия ясельных групп, - заявил **Дмитрий Азаров**.

Руководитель области назвал приоритетные задачи в этой сфере. Строительство новых детских садов и возвращение зданий бывших садиков в систему. Учет возможности организации процесса дошкольного образования при строительстве новых школ. Возвращение к самарскому опыту государственно-частного партнерства - проекту «Билдинг-сад».

По поводу последнего **Ирина Потехина** заметила: эта инициатива уже доказала свою эффективность и пользуется популярностью в других регионах страны. По ее словам, в сфере развития сети негосударственных садов Самарская область держит высокую планку:

- У вас детей, посещающих такие учреждения, больше 20 тысяч, или 13 процентов. Мне кажется, даже в Москве эта цифра меньше. Проект «Билдинг-сад», когда детские группы располагаются на первых этажах жилых домов, Дмитрий Игоревич курировал лично. Эта практика также получает поддержку в других регионах.

**В цифровой среде**

Еще одна важнейшая задача - создание цифровой образовательной среды. В губернии создан хороший

# Проектируем будущее

## Состоялась стратегическая сессия «Лучшее детям»



задел. Большинство школ имеют доступ в интернет со скоростью более 20 мбит в секунду, есть предпосылки для дистанционной формы обучения, в общем и дополнительном образовании наличествуют программы по робототехнике.

Однако этого недостаточно. Как отметил глава региона, сегодня потребность в IT-специалистах в два раза превышает число профильных выпускников. Также необходимо довести долю учащихся с устойчивыми цифровыми навыками до 50%.

Большое внимание Дмитрий Азаров уделил созданию эффективной

системы выявления, поддержки и развития способностей и талантов у ребят. В губернии успешно работает региональный центр для одаренных детей. Но нужно расширять его возможности. Центр должен начать действовать по модели федерального «Сириуса». Например, на его базе необходимо организовывать профильные смены для детей спортивной и творческой направленности.

**Плюс к учебе**

Шел разговор и о развитии системы дополнительного образования. Сейчас в ней занимается 78,5%

школьников области. Почти 15% - по техническому и естественнонаучному направлениям, что выше среднероссийского показателя. По мнению главы региона, нужно довести его до 25%.

Потехина особо отметила опыт работы с детьми в рамках исследовательских проектов:

- Почти треть детей в дошкольных учреждениях вовлечена в исследовательские проекты. У нас есть масса регионов, где нет ни одного детского технопарка, кванториума. А у вас их уже два, в Самаре и Тольятти. И насколько знаю, есть планы по созда-

нию мини-кванториумов практически в каждой школе.

Замминистра отметила, что на протяжении многих лет Самарская область демонстрирует творческий, передовой подход к развитию образования.

- И сегодняшняя стратегическая сессия еще одно тому подтверждение, - подчеркнула она. - Вы всегда умели находить нестандартные решения сложных проблем. Но что особенно приятно, всегда делитесь с другими регионами своим опытом. Спасибо вам за это большое!

Она предложила самарским учителям принять участие в акции «Проектория» и провести авторские уроки не только для одного своего класса, но и для всей страны.

По словам замминистра, практически закончена разработка национального проекта «Образование». В результате его реализации российская система должна войти в десятку лучших в мире.

**Илзе Лица** в своем докладе сделала акцент на развитии творческого потенциала детей, на опыте приобщения их к отечественной музыкальной и танцевальной культуре. А **Николь Родомакина** рассказала о спортивной составляющей образовательного процесса.

**ЗАДАЧА Комфортная городская среда****Ирина Исаева**

Глава Самары **Елена Лапушкина** продолжает посещать с проверками скверы и дворы, ремонт которых идет в рамках федерального проекта «Формирование комфортной городской среды». В начале недели она провела выездное совещание на объектах Промышленного и Самарского районов.

**Спортивный двор**

В этом году на территории Промышленного района планируется благоустроить семь дворов и два общественных пространства. По словам главы районной администрации **Владимира Чернышкова**, готовность всех дворовых территорий превышает 90%. Например, около домов №№77 и 79 на улице Димитрова уже отремонтированы проезды, обустроены парковочные места, установлены новые опоры освещения, смонтированы элементы детской и спортивной площадок. Специалистам осталось уложить антиравматическое покрытие в игровой зоне и завести на газоны чернозем.

- Мы очень довольны переменами, - говорит старшая по дому №77 на улице Димитрова **Валентина Викторова**. - Эта площадка очень востребована и детьми, и взрослыми. Уже установлены игровые комплексы и тренажеры, два теннисных стола для людей разного возраста. Для пожилых рядом появятся скамейки. Приятно, что учли даже мелочи - песочница замечательная, с крышкой.

# ПРОСТРАНСТВО ДЛЯ МАНЁВРА

Жители предлагают новые идеи по благоустройству обновленных скверов

В соседнем дворе, по адресу Димитрова, 83, не все так гладко. Камнем преткновения стали качели. Одни жители считают, что они нужны, другие говорят, что конструкция опасна для подростков и на ее месте лучше установить игровой комплекс для малышей. Положит конец спорной ситуации общее собрание жителей: что должно быть в том или ином дворе, решают сами люди.

Благодаря федеральной программе дворовая территория на улице Тополей, 4 и 8 превращается в настоящий спортивный центр микрорайона. Здесь не только проведен ремонт внутриквартальной дороги и тротуаров, но и построено настоящее футбольное поле с искусственным покрытием, на котором уже этой осенью пройдут первые тренировки детских команд. Рядом находится школа №100, и желающих заниматься спортом немало.

В завершающей стадии и ремонт общественных пространств: сквера



«Солнечная поляна» и сквера на Димитрова, 115.

Впрочем, не все так гладко. В одном из дворов на улице Ташкентской уже сломалось недавно установленное ограждение вокруг спортивной площадки. Елена Лапушкина поручила подрядчику исправить дефект. Обитатели другого двора, на улице Матросова, просят сделать дополнительные газоны: женщины здесь увлекаются цветоводством. Глава города пообещала, что пожелания жителей будут услышаны.

- Дворовые территории разные, замечания есть везде. Где-то не успели уложить антиравматическое покрытие, где-то еще не убрали мусор, где-то не завезли чернозем. Но это не критично. Самые тяжелые, трудоемкие и затратные работы уже произведены. Осталось лишь навести красоту, - подытожила Елена Лапушкина.

**Скульптуре Пини Гофмана - быть**

В среду глава города провела заключительное выездное совещание по объектам, ремонтируемым по федеральной программе. Елена Лапушкина оценила качество работ, выполненных на объектах Самарского района.

В обновленном сквере на пересечении улиц Ленинградской и Садовой дети уже всю тестируют новый игровой комплекс и появившийся арт-объект - лавку-качели. Тем временем молодые родители следят за установкой урн и скамеек, а также обсуждают планы по дальнейшему развитию территории.

- При обсуждении проекта сквера мы выступали с предложением установить здесь памятник какому-нибудь известному человеку, имеющему отношение к Самарскому району.

Голосованием жители решили, что это будет скульптурная композиция в честь городского блаженного Пини Гофмана, - рассказали представители инициативной группы. - Пиния действительно был самарской легендой, и памятник может стать хорошим поводом для разговора между родителями и детьми на тему межконфессиональных и межнациональных отношений, отношения к пожилым и нездоровым людям.

- Идея замечательная, только ее необходимо детально проработать. Роман Александрович, совместно с жителями займитесь изучением истории вопроса, посоветуйтесь с архитекторами, создайте дизайн-проект композиции, а мы в свою очередь поможем с реализацией, - обратилась Елена Лапушкина к главе районной администрации **Роману Радокову**.

Основные объемы работ завершены и на территории, прилегающей к трамвайному кольцу на Хлебной площади. Здесь уже уложено новое асфальтовое покрытие, проведена санитарная обрезка деревьев и засеяны газоны. Рабочим осталось лишь установить лавочки и урны, а также новые места для торговли пенсионеров.

Благодаря федеральной программе на территории района также преобразились четыре двора. Например, на Максима Горького, 35, 113 и 119 обновили асфальт, обустроили игровые зоны с безопасным покрытием и уличное освещение.

## Рабочий момент

ПРОЕКТ Безопасные и качественные дороги

# И днём, и ночью

Алена Семенова

В Самаре продолжается реализация федерального проекта «Безопасные и качественные дороги». На сегодняшний день подрядчики уже отремонтировали большинство магистралей (около 75% от запланированного в этом сезоне объема).

Одна из точек, где сейчас идет ремонт, - 4-й проезд. Работы здесь планируется завершить до конца недели. Асфальтовое покрытие обновят на участке от улицы Гаражной до проспекта Карла Маркса.

Заведующий сектором технического надзора отдела контроля за объектами ремонта и реконструкции муниципального бюджетного учреждения «Дорожное хозяйство» Кирилл Рябов рассказал, что площадь работ на участке протяжен-

Ремонт городских магистралей идет в круглосуточном режиме

ностью в полкилометра составляет пять тысяч кв. м.

- Ремонт проезда был начат по многочисленным просьбам жителей. Люди жаловались, что на проезжей части появились неровности, которые мешают движению, - говорит Рябов.

Работы ведутся и в темное, и в светлое время суток, при этом сделано все, чтобы неудобства для местных жителей были минимальными.

- Дорожное движение на участ-

ке регулируется. Пока одну полосу приводят в порядок, автомобили едут по другой, - сообщил завсектором технического надзора.

По словам Рябова, основной объем работ на дорогах местного значения обычно выполняют в ночную смену. Но на этом объекте ремонт преимущественно производят в светлое время суток, так как здесь нет оживленного движения.

При этом рабочие используют асфальтобетонную смесь повышенной прочности. Спустя один-три дня после укладки сотрудники «Дорожного хозяйства» возьмут пробы и проверят качество материала в специализированной лаборатории. В случае выявления недочетов подрядная организация устранит их за свой счет.

Представитель подрядчика Андрей Тершуков рассказал, что ре-



монт проезда был начат 21 августа. Сейчас после очистки основания рабочие завершают укладку асфальтобетонной смеси.

- Бригады трудятся в две смены, ночью и днем. Благодаря этому мы успеем закончить работу до 1 сентября, - пообещал Тершуков. - Гарантия на участок составит два года. В работе применяем проверенные

технологии «карточного» ремонта и качественные материалы.

Всего в 2018 году по этой технологии в Самаре приведут в порядок около 80 км проезжей части. Из них 45 км - в рамках федерального проекта «Безопасные и качественные дороги». В прошлом году по этой программе обновили 50 км городских магистралей.

БЛАГОУСТРОЙСТВО Завершены работы на Пионерской

## Двор «ПОД КЛЮЧ»

На обновленной детской площадке прошел праздник для местных жителей



Жанна Скокова

В Самаре завершается ремонт дворов в рамках федерального проекта «Формирование комфортной городской среды». Недавно работы были закончены и на территории возле шестнадцатиэтажного дома на улице Пионерской, 100. Во вторник здесь, на обновленной детской площадке, прошел праздник для местных жителей. Аниматоры развлекали детей музыкой, танцами и конкурсами с вкусными призами, ребята могли посоревноваться в ловкости и умениях. Для гостей праздника был организован стол с угощениями.

Даже человеку со стороны заметно, что во дворе проделана большая работа. Здесь заменили асфальт, оборудовали детскую площадку с мягким безопасным покрытием, новыми качелями и игровыми комплексами. Для детей постарше и активных взрослых обустроили универсальное поле для мини-футбола, волейбола и баскетбола. Любители спокойного отдыха смогут посидеть в тени на аккуратных скамейках. Не забыли и про проблемы автомобилистов - во дворе сделали новые парковочные карманы.

По словам молодой мамы Марины Табачник, раньше территория возле дома находилась в запу-

щенном состоянии, местами даже представляла опасность для малышей. Поэтому в 2017 году жители объединились и подали заявку для участия в проекте «Формирование комфортной городской среды».

- В доме проживают сотни семей, в большинстве из них - маленькие дети, - рассказала Марина. - Раньше малыши играли в грязном песке и катались на ржавых качелях. Вокруг были неухоженные газоны. Мы решили это исправить. Собрали подписи. В этом году стартовал ремонт. Он проходил в несколько этапов. В процессе мы немного скорректировали проект - отказались от плиточного покрытия. Итог всех устроил, теперь соседи довольны, а дети в восторге.

Сыну Марины шесть лет. Мальчик часто гуляет с мамой возле дома. И, как призналась женщина, теперь прогулки станут намного приятнее и безопаснее. Ведь вокруг детской площадки появилось ограждение, которое не дает детям выбегать на дорогу, а мягкое покрытие защищает ребят от травм.

Стоит отметить, что в благоустройстве двора участвовали и сами жители. Они создали на территории красивую зеленую композицию и ухаживают за растениями.

- В этом году в рамках программы в районе привели в порядок четыре двора, - пояснил заместитель главы администрации Самарского района Сергей Источников. - Работы включали в себя комплексный ремонт: установку лавочек, вазонов и урн, новое освещение, озеленение. При этом наши специалисты поддерживали связь с жителями, оперативно отрабатывали все замечания.

Всего в 2018 году в Самаре обновят более 100 дворов. Работы на объектах завершат до 1 сентября. Кроме дворовых территорий в список по благоустройству вошли и общественные пространства. В Самарском районе это скверы на Хлебной площади и на пересечении улиц Ленинградской и Садовой. Места определили сами жители - в ходе общественного голосования.

ЖКХ Доступным языком и без белых пятен

## «Прозрачный» документ

В Промышленном районе жители заключили свыше 400 модельных договоров с управляющими компаниями

Алена Семенова

Горожане продолжают заключать модельные договоры с управляющими компаниями. По словам специалистов Государственной жилищной инспекции Самарской области, документы, составленные по новому образцу, имеют заметные преимущества.

Модельный договор включает в себя дополнительные пункты, что позволяет повысить прозрачность работы организаций. В частности, в нем прописана обязанность компаний регулярно отчитываться перед населением. Также в договоре отсутствуют размытые формулировки вроде проведения ремонта «по мере необходимости». Вместо этого указаны конкретные сроки. Важно, что документ не только соответствует законодательству, но и написан максимально понятно для жителей.

Руководитель управления надзора за договорными отношениями ГЖИ Самарской области Вячеслав Тихонов напомнил, что в Самаре новые договоры начали заключать в прошлом году. Всего в регионе их подписано более 4000, только в Промышленном районе - свыше 400.

- Модельный договор - базовый документ, который регулирует правовые отношения между жителями и управляющими компаниями. В нем прописаны порядок и условия предоставления услуг, а также цена вопроса и необходимость

отчитываться за выполнение работ, - говорит Тихонов.

Основная цель «модели» - защита интересов владельцев квартир. Решение о переходе на новый договор жильцы могут принять на общем собрании. Об этой возможности людям рассказывают на встречах, которые организуют районные администрации. Одна из них прошла на днях на базе школы №3, расположенной на улице Фадеева.

Жительница дома на улице Старо-Загора, 82 Нина Пасько сообщила, что уже давно они вместе с соседями решили перейти на модельный договор. На встречу женщина пришла, чтобы обменяться опытом с другими владельцами квартир и обсудить спорные моменты.

- Появление новой «модели» договора - явление позитивное. Когда все детали работы с управляющей компанией прописаны на бумаге, гораздо легче добиваться того, чтобы организация выполняла свои обязанности. Помимо этого в список работ можно внести дополнительные пункты, например, мытье подъездов и содержание детской площадки во дворе. Радует, что наша обслуживающая организация настроена на диалог, - сказала Пасько.

Подобные встречи с жителями в Самаре будут проходить и в дальнейшем. В них могут принять участие председатели советов многоквартирных домов и просто горожане, которым небезразлично, кто и как обслуживает их дом.

## ТЕХНОЛОГИИ |

**В регионе начнёт работу проектный офис цифрового развития**

Его создали по инициативе главы региона **Дмитрия Азарова**. Новая автономная некоммерческая организация займётся организацией мероприятий, необходимых для цифрового развития области и местного бизнеса.

Целью работы офиса является выход регионального бизнеса в сфере цифровой экономики на федеральный и международный уровень. Его специ-

алисты будут разрабатывать и реализовывать пилотные проекты для привлечения в регион крупных российских и иностранных высокотехнологичных компаний-лидеров.

На проектный офис также возложена обязанность организации масштабной подготовки и переподготовки кадров для цифровой экономики в области, а также привлечение федеральных и внебюджетных


средств, иностранных инвестиций в региональную экономику.

В ближайших планах проектного офиса - совместно с областными научными организациями и бизнесом подготовить не менее пяти проектов в сфере цифровой экономики, привлекательных для федеральных институтов развития, крупных российских организаций, межгосударственных фондов.

## ФУТБОЛ

**На «Самара Арене» восстановили электроснабжение, а школьники посмотрят матч «Крылья» за рубль**

На стадионе временно отключали электричество. 28 августа электроснабжение на «Самара Арене» было восстановлено. В субботу, 1 сентября, наш стадион примет очередной футбольный матч - «Крылья Советов» сыграют с «Анжи». Школьники смогут попасть на него за рубль. При покупке одного взрослого билета в секторы С119, С118, А102 и А103 можно приобрести до двух билетов для детей-школьников за 1 рубль каждый. Для этого нужно предъявить свидетельство о рождении или паспорт ребенка. Акция действует в удаленных кассах и кассах стадиона «Металлург» и ТЦ «Сила Спорта» с 28 августа.



## СПОРТ

**В «МТЛ Арене» проходит Кубок губернатора Самарской области по дзюдо**

30-й открытый турнир стартовал вчера в Самаре. Определены победители в двух весовых категориях у мужчин и в семи у женщин. Сегодня соревнования продолжатся в пяти весовых категориях у мужчин. Итоги турнира подведут сегодня во второй половине дня.

В этом году в соревнованиях принимают участие более 250 спортсменов из 19 регионов России. В прошлом году команда Самарской области стала одним из лидеров турнира, завоевав 14 медалей: три золотых, четыре серебряных и семь бронзовых.

## ФОТОФАКТ

**АвтоВАЗ представил в Москве новый дизайн своего внедорожника**

В столице России проходит Московский международный автосалон MIAS-2018. Тольяттинский автозавод представил на нем концепт нового внедорожника LADA 4X4 Vision. Новый автомобиль, возможно, через несколько лет заменит на рынке легендарную вазовскую «Ниву».

## ЖКХ |

**Ремонт аварийных теплосетей планируют завершить сегодня**

Департамент городского хозяйства и экологии опубликовал информацию о ходе ремонта тепловых сетей в городе по состоянию на 17.00 среды, 29 августа. По его данным, горячей воды нет в 221 доме Самары. Отключено 208 домов, находящихся на обслуживании АО «ПТС». 191 из них - из-за перекладки труб, а именно: 42 здания в районе пересечения улиц Вольской и Ново-Вокзальной, 29 домов на улице Стара-Загора от

проспекта Кирова до улицы Димитрова, 14 домов на улице Ново-Вокзальной от Стара-Загоры до Карла Маркса.

У дома №159 на улице Стара-Загора меняют запорную арматуру. Из-за этого горячей воды нет в 106 домах. Завершить работы специалисты АО «ПТС» планируют в четверг, 30 августа.

Из-за повреждений на теплосетях горячая вода отсутствует в 13 домах.

Ликвидировать последствия аварий собираются также в четверг, 30 августа.

15 жилых зданий отключили от горячего водоснабжения по причине задолженности компании ООО «Волготеплоснаб» по газу.

Еще два дома остались без горячей воды из-за повреждений на теплосетях МП «Инженерная служба». Их ремонт планируют закончить в четверг, 30 августа.

## АНОНС

**Игорь Скляр и Гойко Митич приедут в Самару на «Соль земли»**

17 сентября в 16.00 в ЦРК «Художественный» состоится торжественное открытие XI всероссийского фестиваля документальных фильмов «Соль земли». Здесь же пройдут показы картин и творческие встречи. Еще одной площадкой фестиваля станет исторический парк «Россия - Моя история» в ТЦ «Гудок».

Учредитель и организатор фестиваля - Поволжский историко-культурный фонд. Форум прово-

дят при финансовой поддержке правительства Самарской области и администрации Самары.

Специальным подарком для поклонников советского кинематографа станут творческие встречи с народным артистом РФ **Игорем Скляром** («Мы из джаза», «Батальоны просят огня», «Дети понедельника») и актером и режиссером **Гойко Митичем** («Чингачгук - Большой Змей»). (0+)

## СТАТИСТИКА

**В регионе за полгода грибами отравились 18 человек**

Об этом сообщает региональный Роспотребнадзор. Причина - приготовление грибов с нарушением правил обработки и технологического режима.

Также за это время один человек переболел ботулизмом, возбудители которого находятся в почве. Болезнь начинается спустя 12 - 72 часа после употребления грибов в пищу. Симптомы: головная боль, сухость во рту, тошнота, рвота, судороги, затруднение глотания и нарушение зрения. Чтобы избежать заболевания ботулизмом, грибы нужно тщательно очищать и промывать. При обработке в домашних условиях рекомендуется консервировать их в банках с неплотно притертыми крышками.

## КУЛЬТУРА |

**В Музее Ленина покажут уникальные куклы и игрушечную мебель**

3 сентября в Доме-музее Ленина откроется выставка кукол «Русская красавица». Все экспонаты - из фондов Художественно-педагогического музея игрушки имени Н.Д. Бартрама Сергиев-Посадского филиала Высшей школы народных искусств.

На выставке посетители увидят одну из самых крупных российских коллекций кукол от XIX века до современности. Она включает в себя уникальные экземпляры, изготовленные в игрушечных артелях, во Всероссийском научно-исследователь-



ском институте изделий для детей, на фабриках и заводах. Также можно увидеть игрушечную бытовую утварь, мебель, анималистическую игрушку. Будут представлены экземпляры в трех тематических разделах: архаичная кукла, кукла советского периода, кукла в национальном костюме.

Выставка будет работать с 3 сентября по 31 октября. Открытие 3 сентября в 12.00. (3+)

## Культура

### АФИША

# «Ракурс» открывает сезон

Классику мирового и отечественного кино покажут в Самаре бесплатно

### Ирина Кириллова

6 сентября в «Киноместе» фильмом **Авдотьи Смирновой** «История одного назначения» (12+) «Ракурс» откроет 39-й сезон.

8 сентября в Самарской областной библиотеке (проспект Ленина, 14а) пройдет первый показ авторской программы **Михаила Куперберга** «Многоликий мир кино». Зрители увидят фильм Киры Муратовой «Настройщик» (12+).

Это почти фарсовая история двух обаятельных мошенников, которые облапошивают двух незадачливых дамочек. Самая «зрительская», «традиционная», «жанровая» лента Муратовой, поражающая своей легкостью и виртуозностью.

15 сентября в рубрике «Книга и фильм» в библиотеке будет показан фильм **Бернардо Бертолуччи** «Под покровом небес» (16+). Главные роли в картине по одноименному роману Пола Боулза исполнили **Джон Малкович** и **Дебра Уингер**. Премия Британской киноакадемии за лучшую операторскую работу. Премия «Золотой глобус» за саундтрек.

22 сентября Михаил Куперберг предлагает вспомнить о столетнем юбилее Ингмара Бергмана и посмотреть его фильм «Седьмая печать» (16+). По словам руководителя «Ракурса», с этой картины началась мировая слава одного из величайших мастеров мирового кино. Бергман говорил, что построил свой фильм о XIV веке, о Европе, где свирепствует чума, по образцу картин мастеров Средневековья «с той же объективностью, с той же чувствительностью, с той же радостью». Бергман противопоставляет фанатизму и нетерпимости «молоко человеческой нежности». МКФ в Каннах: особый приз жюри.

29 сентября в рамках программы «Творцы современного кино» будет показан фильм Ларса Фона Триера «Рассекая волны» (16+). Этой картиной главный радикал и провокатор мирового кино последнего 20-летия **Ларс фон Триер** начал свою знаменитую «женскую трилогию» о современных мученицах-грешницах. Фильм вызвал бурную полемику. Кто-то называл картину богорборческой, кто-то, наоборот, богоугодной. Все сходились в одном: это мощное киновысказывание, манифест нового кино. МКФ в Каннах: Гран-при жюри. Три премии Европейской киноакадемии. Премия «Сезар».

Начало сеансов в 16.00, вход на сеансы в областной библиотеке свободный.

### АНОНС Морское путешествие

# ПЕРЕД «ОДИССЕЕЙ»

## Поэма Гомера на самарской сцене

### Маргарита Петрова

Известный театральным постановщик **Анатолий Праудин** вместе с участником его режиссерской лаборатории, актером театра «СамАрт» **Алексеем Елхимовым** завершают работу над постановкой поэмы Гомера «Одиссея». Их совместный проект - путешествие не только в переносном, но и в прямом смысле слова. В августе 2017-го они погрузились в мир «Одиссеи», покорив морскую стихию. Дикие, неисхоженные маршруты пролегли в Северной Атлантике.

Когда творческая экспедиция подходила к концу и пришло время возвращаться домой, высшие силы внесли свои коррективы в планы постановщиков так же, как когда-то в судьбу древнегреческого героя, чье имя носит поэма. Авторы спектакля рассказали «СГ» о поездке и постановке.



### Алексей Елхимов,

АКТЕР ТЕАТРА «САМАРТ», ТЕЛЕ- И РАДИОВЕДУЩИЙ, ОСНОВАТЕЛЬ РАДИОСТАНЦИИ «ВРЕМЯ ЗВУЧАТЬ!», ЛАУРЕАТ ПРЕМИИ «САМАРСКАЯ ТЕАТРАЛЬНАЯ МУЗА» В СОСТАВЕ ИСПОЛНИТЕЛЕЙ СПЕКТАКЛЯ «ГАМЛЕТ», УЧАСТНИК РЕЖИССЕРСКОЙ СТУДИИ ТЕАТРА «САМАРТ» ПОД РУКОВОДСТВОМ АНАТОЛИЯ ПРАУДИНА:

● В экспедиции мы хотели заблудиться. Мы же о заблудившемся человеке делаем спектакль. Нам нужно было

попасть в трудные морские условия, выполнять простую работу матроса, ежедневно нести вахту... Короче, подробно изучить этот мир, пространство и погрузиться в среду бесконечных скитаний. Была сложная подготовка и множество вариантов экспедиции. Нефтеналивной танкер, легендарный ледокол «Михаил Сомов», плавучая научная лаборатория - мы рассматривали для командировки даже катамараны и парусные деревянные лодки. В результате нас пригласили на борт парусной яхты компании «РусАрк» и зачислили в штат команды, за что мы очень благодарны капитану **Даниилу Гаврилову**. Идти нам предстояло почти месяц из Гренландии в Мурманск. В сентябре там довольно свежие ветра, и у нас без шторма и приключений не обошлось. В общем, что мы хотели, то и получили. Несли вахты «шесть через шесть», аккуратно вели лодку между льдами и айсбергами, сами себе готовили еду, все фиксируя в творческом дневнике. После такого перехода яхту немного потрепало, и в Исландии мы встали на починку парусов. Дальше возвращение на родину было практически по Гомеру - с незапланированными бухтами, чужими кораблями и новыми странами. Мы привезли значительный багаж впечатлений, аудио-, фото- и видеоматериалов. Но главное, в экспедиции родился основной замысел спектакля, и по прибытии в течение года мы уже делали этюды, работали непосредственно в театральном пространстве. Искали язык спектакля, разрабатывая отдельные эпизоды. В какой-то момент стало понятно, что в спектакле будет живая музыка. Пригласили **Владимира Елизарова** (группа «Контра Кука»). Честно говоря, мне давно хотелось соединить театр и самарское рок-сообщество. У «Контра Кука» кинематографичные тексты. В них есть развитие сюжета, яркие образы. А Кук - вообще настоящий боец рок-авангарда и, по-моему, очень гомеровский герой. В общем, мы поняли, что музыкант должен присутствовать на сцене: без него ничего не получится, а Владимир согласился, и теперь мы сочиняем вместе. Эскизный вариант спектакля покажем 15 сентября в малом зале «СамАрта». Дальше будет, видимо, уже небольшая финальная доработка, и мы пригласим зрителей на премьеру. План такой.

### Анатолий Праудин,

РОССИЙСКИЙ ТЕАТРАЛЬНЫЙ РЕЖИССЕР, ЛАУРЕАТ ГОСУДАРСТВЕННОЙ ПРЕМИИ РСФСР (1991), В ТЕАТРЕ «САМАРТ» ПОСТАВИЛ СПЕКТАКЛИ «ТАЛАНТЫ И ПОКЛОННИКИ», «ФАЛЬШИВЫЙ КУПОН», «ПРИВЕТ, РЭЙ!», «ЧАЙКА», «ГАМЛЕТ», «МАЛЕНЬКИЕ ТРАГЕДИИ» (КУРСОВОЙ СПЕКТАКЛЬ СТУДИИ «САМАРТА»):

● «Одиссея» - вторая часть сценической трилогии. Первая

- спектакль «Донецк. 2-я площадка» (26 и 27 февраля спектакль, поставленный в Санкт-Петербурге, был показан в Самаре в Арт-Котельной. - Прим. авт.). Там рассказана та же история, есть та же проблема. Человек бросил свой дом, свою страну в поисках более яркой жизни и оказался там, откуда не может выйти по ряду причин. Так же и гомеровский Одиссей должен был править Итакой, растить сына, но отправился за славой, доблестью, ну и за добычей, конечно. Кончилось все плохо - 20-летней дикой проблемой.

Будет еще третья часть. О том, как человек в поисках более содержательной мужской жизни оказывается в абсолютном тупике. Мы надеемся, что каждый зритель ощутит некую родственность этой темы и своей жизни.

Боги дают каждому задание, делают подарок в виде некой индивидуальной судьбы, в рамках которой мы должны существовать. Одиссей должен был быть царем маленького острова (его весь можно обойти за один день). Быть мужем и отцом: для своих детей и своего народа. Защищать его, если понадобится. Судить, если возникают недоразумения. Посвятить себя этому государству. Но все герои, которые были царями маленьких островков, воспользовались тем, что у одного грека сбежала жена с молодым человеком, и дали себя убедить в том, что это национальный позор. Сработала их внутренняя потребность засунуть пальцы в розетку.

Вопрекизм, протест против сущностных вещей всегда приводит к катастрофическим последствиям. Как и нарушение физических и нравственных законов. Об этом я и говорю с публикой последние 15 лет. Своей задачей мы ставим гармонизировать внутреннее состояние зрителя.

Нам хотелось бы показать трилогию во всех городах, которые имеют к ней отношение. И в Санкт-Петербурге, и в Самаре. В три вечера. Но это будет позже, пока выпускаем «Одиссею».



## АРТ-ПРОЕКТ Престижный музыкальный конкурс

Татьяна Гриднева

В пресс-центре «Самарской газеты» состоялась встреча с организаторами XVI международного конкурса «Виват, Баян!» Он пройдет в нашем городе с 3 по 6 сентября.

Художественный руководитель проекта **Сергей Войтенко** и исполнительный директор **Алексей Хромов** рассказали журналистам о предстоящем музыкальном состязании.

Самарский конкурс баянного и аккордеонного исполнительства стал уже традиционным. Однако в этом году он проходит не как обычно в мае, а в сентябре. Передвинули сроки в связи с мировым футбольным первенством. Организаторам музыкального праздника хотелось, чтобы он не затерялся среди других ярких мероприятий.

Как рассказал Хромов, XVI международный конкурс «Виват, Баян!» - это отборочный этап для желающих участвовать в 68-м конкурсе баянистов «Трофей Мира». По результатам самарского состязания официальную рекомендацию на мировой баянный смотр получают от трех до четырех лауреатов из средней и старшей возрастных категорий.

Исполнительный директор конкурса добавил, что в этом году к уже ставшим традиционными категориям «Классика», «Ва-

# «ВИВАТ, БАЯН!» СОБИРАЕТ ДРУЗЕЙ

## Организаторы рассказали об особенностях творческого соревнования нынешнего года



рьете», «Баян Микс», «Гармонь», «Ансамбли» добавилась новая - «Электронные инструменты». В ней могут проявить себя музыканты любого возраста.

- За 16 лет проведения конкурса «Виват, Баян!» мы достигли больших результатов, - поделился Войтенко. - Прежде всего он стал меж-

дународным и одним из самых престижных не только в нашей стране, но и в мире. К нам с удовольствием едут зарубежные конкурсанты. Задача на будущие годы - привлечь еще больше иностранных участников. А для этого нужны соответствующие солидные денежные призы.

Отечественные конкурсанты едут сейчас в Самару в основном за дипломами, которые открывают им двери средних и высших учебных заведений. Организаторам хочется иметь более солидный призовой фонд, чтобы стимулировать в том числе и российских участников.

- Ведь когда музыкант готовится к конкурсу, он в течение месяцев, а то и целого года не может заниматься ничем иным. Это я знаю по себе, - подчеркивает Сергей Войтенко. - Поэтому участникам очень нужна не только моральная, но и материальная компенсация затраченных усилий.

Организаторы конкурса постоянно работают в этом направлении. И в нынешнем году победителей ждут более крупные чем раньше премии. 30 тысяч рублей получит победитель категории «Сеньор Классика». В перспективе одним из призов может стать баян нового бренда SVoytenko Accordions. Их выпуск начался в Италии.

В этом сезоне побороться за главные призы приехали более 200 конкурсантов из 24 регионов России и зарубежья. В числе иностранных гостей - представители Белоруссии, Казахстана и Китая.

- К сожалению, только около 10% из числа конкурсантов - наши земляки, - заметил Войтенко. - Вероятно, их пугает высокий профессиональный уровень конкурса. Работая на перспективу, мы в этом году организовали при музыкальной школе №10 имени Кабалева специальное отделение, где будем готовить будущих профессионалов. Пока отобрали всего пять учеников. Но надеемся, что их число станет с каждым годом увеличиваться. Сюда будут принимать также особо одаренных ребят-баянистов из других музыкальных школ города. Под руководством замечательного педагога **Аллы Михайловны Кац** применим наши ноу-хау в области методики обучения, чтобы уровень владения замечательным инструментом постоянно рос.

В этом году судить участников конкурса будет очень представительное жюри, только треть которого составляют российские специалисты.

Войтенко пригласил всех желающих посетить конкурс исполнителей, который 5 сентября пройдет в форме концерта в помещении «Стрелка-холла» на Вилоновской.

## ПЛАНЫ Реконструкция Загородного парка

Ксения Кармазина

Во вторник в Доме архитектора прошла презентация открытого конкурса на проект реконструкции Загородного парка. На встрече присутствовали представители областных министерств культуры и строительства, администрации города, самарские архитекторы.

Участникам конкурса необходимо будет подготовить предложения по созданию прогулочной зоны, обустройству беговых и велодорожек, виду административных объектов, малых архитектурных форм, площадки для проведения праздничных мероприятий.

- Парк должен стать комфортным для жителей и гостей города. Одна из главных задач - благоустройство спуска и прибрежной зоны. Это важное место и в функциональном, и в ландшафтном плане. Склон должен хорошо выглядеть и со стороны Волги. Также в парке нужно сделать качественное освещение, установить стационарные туалеты, пункты сбора мусора, организовать стоянки для автомобилей. Необходимо предусмотреть и условия для маломобильных граждан, - сказал председатель правления Самарской организации Союза архитекторов России **Юрий Корякин**.

Кроме того, в зеленой зоне есть объекты, которые находятся в частной собственности. В про-

# На стыке истории и современности

## Особое внимание уделят волжскому склону и прибрежной зоне

цессе работы специалисты организуют встречи с их владельцами, чтобы обсудить вопросы внешнего вида этих площадок: они должны вписываться в общую концепцию парка. Например, нужно продумать, как использовать объект культурного наследия - купеческую дачу, построенную в 1903 году.

Организатором конкурса выступает Самарская региональная организация Союза архитекторов России. Победитель получит 500 тысяч рублей, за второе место предусмотрены две премии по 250 тысяч, за третье - три премии по 200 тысяч. Также четыре человека



получат по 100 тысяч за четвертое место, пять человек - по 50 тысяч за пятое. Основой для проекта реконструкции станет концепция, занявшая первое место.

- Сегодня очень много говорилось о том, насколько эта территория уникальна и интересна для жителей. Конечно, хочется, чтобы парк изменился в лучшую сторону, стал комфортным и благоустроенным. Очень надеюсь, что после реконструкции это место отдыха предстанет в новом, современном виде и при этом сохранит свой исторический колорит, - сказала глава города **Елена Лапушкина**.

Заявки на участие в конкурсе принимаются с 3 сентября до 2 ноября. Итоги будут подведены 16 ноября. По результатам конкурса планируется организовать выставку проектов.

Парк был открыт в 1932 году, сейчас он является государственным памятником природы местного значения. Площадь территории - 42,4 га. В парке растет более 7300 деревьев и 30600 кустарников. Также на территории расположены памятник археологии федерального значения - стоянка, поселение VIII-IX вв. н. э., объект культурного наследия - купеческая дача 1903 года постройки (архитектор Филарет Засухин).

# Районный масштаб

# Железнодорожный

Администрация: ул. Урицкого, 21.  
Общественная приемная: 339-01-39.  
E-mail: admgel@samadm.ru.

**Ирина Исаева**

Чем живет современное региональное телевидение, и есть ли у него будущее? Каким должен быть журналист, какими - новости? Как уберечься от эмоционального выгорания и добиться успеха? Об этом - в интервью с главным редактором телеканала «Самара-ГИС» **Еленой Орловой**.

**- Елена Борисовна, почему вы решили стать журналистом?**

- Мой папа был журналистом, очень хорошим журналистом. У него был замечательный слог. Многие более молодые коллеги, ныне известные и в Самаре, и за ее пределами, обращались к нему за помощью и консультацией. При этом папа категорически запрещал мне учиться на журналиста. Он понимал, как непросто в этой профессии, еще в то время было сложно, но он и не предполагал, как сложно будет потом. Жили мы в прекрасном городе Будапеште. С Куйбышевым я познакомилась в непростые 80-е годы: тяжелое застойное время, все по талонам. Контраст был разительный. В то время я послушала папу и поступила на исторический факультет госуниверситета.

**- Истфак и филфак госуниверситета всегда были кузницей кадров для самарской журналистики...**

- Да, так и вышло. Поначалу я честно не собиралась становиться журналистом. Планировала связать жизнь с наукой. Поступила в аспирантуру, написала свою первую диссертацию, в которой все было завязано на роли партии и большевиков. Как раз в это время начались перемены, и я изменила научную работу, делая упор на важность многопартийности. Тема звучала так: «Складывание многопартийной печати в Среднем Поволжье в период первой русской революции». Поэтому я все знаю про наши первые газеты

- не только самарские, но и соседних регионов. Моим научным руководителем был **Петр Серафимович Кабытов**, и это, конечно, делало работу более интересной. И тут я задумалась о будущем. Являясь сотрудником кафедры истории КПСС Куйбышевского государственного педагогического института, я постепенно становлюсь классическим кабинетным ученым. Но ведь я молодая, активная. Надо куда-то двигаться! В то время в Куйбышеве открылся филиал Центрального музея Ленина. Надо отдать должное **Раисе Павловне Поддубной**, которая сделала все возможное и невозможное, чтобы он появился именно у нас, а не в Нижнем Новгороде. Был вариант пойти туда работать. Если честно, я не понимаю, почему сейчас мы не раскручиваем бренд Владимира Ильича как визитную карточку города. Во всем мире, на всех языках люди знают два слова: Библия и Ленин. А вот о самарском периоде во-

**ИНТЕРВЬЮ |**

## Елена Орлова: «ОЧЕНЬ ВАЖНО ИДТИ В НОГУ СО ВРЕМЕНЕМ»

Главный редактор телеканала «Самара-ГИС» рассказала корреспонденту «СГ» о своей интересной и сложной профессии



ждя мирового пролетариата мало кому известно. Можно было пойти в этом направлении. Но дело происходило уже в 1989 году. Я понимала, что мой образ мыслей не совсем подходит для идейного служения. И как раз в это время старинный приятель **Андрей Колядин** пригласил меня на телевидение.

**- Вы согласились?**

- Не сразу, я все же думала о научной карьере. Телевидения не боялась: писать умела, опыт публичных выступлений перед огромными аудиториями тоже имелся. В итоге все-таки приняла предложение. Буквально через два месяца **Николай Пантелеевич Фоменко** назначает меня, человека без журналистского опыта, директором службы новостей.

**- Как к этому отнесся ваш папа?**

- Ой, ругался. Сильно ругался. Я ему долго не говорила, но он, естественно, узнал. Папа был уверен, что я сломаю себе жизнь. В плохие моменты иногда с ним соглашаюсь. Но в целом я очень люблю свое дело, очень за него переживаю. Папа был прав только отчасти. Если ты попал на ТВ, то всегда будешь в водовороте событий, а жизнь будет фейерверком эмоций.

**- Как складывалась ваша телевизионная карьера?**

- Я перфекционист, у меня комплекс несовершенства. Я буквально посвятила свою жизнь освоению передовых технологий телевидения. Помните, как у Керролла: «Нужно бежать со всех ног, чтобы только оставаться на месте»? Сейчас это тем более актуально, было актуально и тогда. «Скат» стал действительно народным каналом. По рейтингам мы обгоняли даже ОРТ. Первое время работали вдвоем с Валерием Рязановым - четыре выпуска новостей в день. Потом пришла целая плеяда молодых талантливых журналистов. Хочется назвать несколько имен - **Леонид Ваксин** и **Олег Моргунов**, **Наталья Хлопунова** и **Нелли Кедрина**, **Павел Овчинников** и **Дина Сметанова**, **Алексей Прокин** и **Владимир Кейлин**. Мы стали настоящей командой, работали на результат. Это был период осознания себя в профессии. Я очень много думала о том, кто такой тележурналист. Зеркало, пропагандист, агитатор или... Что позволяет тебе твой внутренний редактор? Это очень серьезные вопросы, которые каждый человек, имеющий отношение к журналистике, решает для себя сам.

**- И каким, по вашему мнению, должен быть журналист?**

- Я всегда считала, что телевизионный журналист - посредник между обществом и властью, но при этом он всегда на стороне общества. Ну и, безусловно, важно быть профессионалом. Мне пришлось много учиться. Получила диплом в сфере преподавания телевизионного мастерства, освоила менеджмент и организацию процесса телевизионного вещания. Пройдя все ступени, от репортера до главного редактора, я знаю каждый этап производства: как работают операторы, монтажеры, журналисты. В свое время, с весом 50 килограммов, ездила на съемки с Betacam - очень тяжелой камерой. Не могла пройти и мимо МВА, получила важнейшие знания о мотивации сотрудников, о том, как заинтересовать самого себя и уберечься от профессионального выгорания. Есть такая фраза: «Самый страшный человек - это телеведущий. Он каждый вечер без приглашения приходит к вам в дом». Если вы неприятны, зритель никогда не станет на вас смотреть. Эта профессия сродни актерству, лицедейству. Надо найти интересное в самом скучном. Вообще научить ремеслу можно любого: человек будет делать качественный продукт. Но если у него нет той самой божьей искры, он так

и будет просто профессионалом, но не яркой личностью.

**- За что вы цените своих сотрудников?**

- За оперативность. Если у журналиста печатных СМИ есть время подумать, то телерепортер, пока едет в редакцию, должен просмотреть материал, описать текст так, чтобы он был понятен, затем смонтировать сюжет и начитать. При этом он должен звучать, то есть владеть основами ораторского искусства. Настоящий профессионал, не выгоревший, думает о своей работе даже перед сном: вот тут можно было так сказать, а тут вставить этот синхрон... А хороший редактор должен уметь увидеть момент перегорания, выслушать, поддержать, направить.

**- Современное телевидение сильно отличается от того, что было в начале 90-х?**

- Мы живем в другой стране, и СМИ у нас другие. Не будем говорить о политике, скажем о технологиях. Соцсети, мобильные приложения - сейчас очень важно захватывать свою нишу. Время движется очень быстро, технологии меняются на глазах. Не успел - опоздал. Зритель в ответ голосует кнопкой. У нас огромное количество каналов, их намного больше, чем людей, которые умеют создавать контент. На мой взгляд, региональное телевидение всегда будет востребовано. Люди хотят услышать про себя и своих соседей и только потом - про пожар мировой революции где-то в Африке.

**- Телеканал «Самара-ГИС» идет в ногу со временем?**

- Мы стараемся учитывать реалии сегодняшнего дня. У нас есть то, чего ни у кого нет: мобильное приложение для любых операционных систем. Прямой эфир доступен с телефона, планшета, из любой точки мира. Мы единственные в городе через наших партнеров вещаем в сети Stream TV на Балканах, в Израиле и в Арабских Эмиратах. И нас там, по статистике, смотрят чаще, чем «РТ» и «Аль-Джазира». Почему? Потому что это русскоязычный канал практически без политики, со спокойным контентом. У нас сейчас почти 19 миллионов просмотров на YouTube. Мы знаем своего зрителя и пытаемся понять, какие программы востребованы, а какие не очень. И конечно, у нас работают настоящие профи: **Инга Пеннер**, **Виктория Шарая**, **Олег Зверев**, **Сергей Кизоркин**. Появилось и новое поколение перспективных журналистов - **Андрей Горгуленко**, **Юлия Черняева**.

**- Вы бы разрешили своим детям пойти по вашим стопам?**

- Моя дочь пыталась это сделать. Так же, как и я, тайком. Узнав, я вспоминала папу и повторяла его слова о сломанной жизни. Она довольно успешно начала, получила «Золотое перо» в номинации «Дебют». Но сейчас выбрала для себя другую профессию, и это хорошо.



ИСТОРИЯ | ЧТО СЕГОДНЯ НАХОДИТСЯ  
НА МЕСТЕ ПОГОСТА

## Разрушенное вандалами, забытое потомками

На территории района когда-то располагалось самое большое кладбище Самары - Всехсвятское

**Ирина Исаева**

Как часто, проходя по улицам города, вы задумываетесь о том, что здесь было раньше? Какие дома здесь стояли, какие люди жили? А может быть, тут был погост?

Самое большое кладбище дореволюционной Самары - Всехсвятское когда-то находилось на территории Железнодорожного района. Оно было основано в середине позапрошлого века. Своим названием кладбище обязано одноименному храму, который находился на его территории. Помимо него здесь располагалась Константиновская богадельня - приют для бездомных и стариков. Также на территории находился городской морг. Кладбище было «толерантным». Здесь хоронили представителей самых разных конфессий: православных, старообрядцев (поповцев и беспоповцев), католиков, татар, караимов и даже сектантов-баптистов. Комплекс тянулся от железной дороги через нынешнюю Комсомольскую площадь по улице Спортивной до перекрестка с Вилоновской и по нынешней улице Урицкого.

- На Всехсвятском кладбище были похоронены мать легендарного Федора Шаляпина, мать писателя Алексея Толстого Александра Толстая-Ботстром, академик Сергей Платонов, - рассказывает главный библиограф Самарской областной универсальной научной библиотеки **Александр Завальный**.

Последний приют здесь нашли и знаменитый городской глава Михаил Чельшов, и актер Виктор Мамонтов. О его трагической гибели газеты 1911 года писали так: «Потрясающая драма в Самаре!». Мамонтов, игравший фавна в сказке, пытался потушить возникший на сцене пожар, но в результате загорелся его костюм. Спасти актера врачам не удалось. Рядом с Мамонтовым была похоронена

на кузина писателя Куприна актриса Островская.


Кладбище работало еще в 20-х годах прошлого века, более того, его благоустроивали: сделали ограду и калитку. Но в то непростое время было и немало вандалов. Совсем рядом находились склады, где принимали металлолом: нечистые на руку граждане не брезговали воровать не только ограды, но и памятники. В конце декабря 1929 года все самарские храмы лишились колоколов. Летом 1930-го горсовет принял постановление «О реализации памятников, крестов, решеток и надгробных ценностей и знаков в пределах городской черты», фактически узаконив разграбление. Новое кладбище открылось на улице Партизанской, а старое постепенно уничтожалось и застраивалось. Камень реквизируют на нужды государства. Свидетельства тех событий можно увидеть и сейчас. В частности, весной 1989 года в ходе ремонтных работ у входа в Окружной дом офицеров жители видели распиленные надгробные памятники из мрамора и известняка: в свое время их использовали при строительстве дороги. Недавно поблизости нашли плиту с могилы полковника Николая Щорса, из нее был сделан участок бордюра на улице Фрунзе.

- Еще в 60-е годы, когда я был мальчишкой, часть кладбища, примыкавшая к улице Красноармейской, частично сохранилась, - вспоминает Завальный. - Она заросла кустарником, но нас, конечно, это соседство пугало. Ребята из нашего дома рассказывали мне, что частенько по ночам видели какие-то белые фигуры в саванах, проходившие сквозь стены. Видимо, жили застройки в таких местах не лучший вариант. На мой взгляд, стоит создать небольшой мемориал, посвященный памяти знаменитых людей, упокоенных на Всехсвятском кладбище. Например, где-нибудь в районе Крымской площади.

ПРОБЛЕМА | БЕЗОПАСНОСТЬ ДЕТЕЙ

## Такая страшная игра

Почему подростки, рискуя жизнью, приходят развлекаться на железную дорогу



**Ирина Исаева**

Каждый год по всей России на железнодорожных путях гибнут дети, и Самара в этом плане не исключение. «СГ» решила разобраться, почему подростки подвергают свою жизнь опасности и как можно предотвратить несчастные случаи.

Зацеперы - в основном школьники - в поисках острых ощущений катаются на крышах вагонов, сцепках электричек и скоростных поездов. Несчастные случаи среди искателей острых ощущений не редкость. Не далее как этим летом самарский девятиклассник решил покататься на поезде. Билет покупать не стал, а просто уселся между вагонами. Путешествие завершилось неудачно. Мальчик упал на повороте. К счастью, остался жив, хотя травмы получили очень серьезные.

Оказывается, существует несколько видов трейсерфинга (или зацепинга): фронт-зацеп - это езда спереди, под носом машиниста, в слепой зоне, классический зацеп - езда сзади и рурфайд - езда на крыше поезда. Этому «хобби» посвящены целые сайты и странички в социальных сетях... Там детей буквально обучают азам этого опасного мастерства.

Еще одно развлечение нынешней молодежи - селфи в труднодоступных местах. Мальчишек и девочек в равной степени привлекают крыши высоток, мосты, вышки, поезда...

- Все люди схожи в своем желании быть непохожими на других, - говорит психолог **Константин Лисецкий**. - В погоне за мнимой уникальностью они теряют свою природную индивидуальность. Фантазия у детей небогатая, опыта самопрезентаций нет. Вот они и пытаются сфото-

графироваться с известным человеком, что достаточно сложно, либо запечатлеть себя на необычном фоне, что, конечно, проще. Поэтому ребята находятся в поисках запоминающихся картинок, не всегда задумываясь о потенциальной опасности. Это один из способов заявить о себе, удивить.

По мнению психолога, свою роль в этом вопросе играют и остросюжетные компьютерные игры. Поиск динамики у детей становится навязчивым желанием или потребностью. Тем более современная техника позволяет запечатлеть и движение, и яркие краски, и эмоции. Опасные хобби также следствие нехватки внимания. Семья и школа сегодня зачастую находятся в меньшем контакте с детьми, нежели друзья по соцсетям. Поэтому родителям и педагогам стоит уделять детям как можно больше внимания. Пока не стало поздно.



**Алла Нечесова,**

НАЧАЛЬНИК ОТДЕЛА ПО ДЕЛАМ НЕСОВЕРШЕННОЛЕТНИХ СРЕДНЕВОЛЖСКОГО ЛИНЕЙНОГО УПРАВЛЕНИЯ МВД РОССИИ НА ТРАНСПОРТЕ:

● Для нашего региона проблема зацеперов не так актуальна, как для других. В этом году был зафиксирован только один несчастный случай. Кроме того, патрульные задержали двух мальчишек, которых машинист заметил в зеркало заднего вида. Мы разговаривали с их родителями, провели профилактическую беседу в их школе, а также в других учебных заведениях. Также написали в прокуратуру с требованием закрыть несколько сайтов, пропагандирующих зацепинг. Но селфи - настоящая эпидемия. Надо понимать, что такие правонарушения наказуемы: мы составляем протокол, родителям пойманных с поличным детей приходится платить штраф.



**Константин Лисецкий,**

ПРОФЕССОР, ДЕКАН ФАКУЛЬТЕТА ПСИХОЛОГИИ САМАРСКОГО УНИВЕРСИТЕТА:

● Мы живем в непростое время. Тревожность у подростков особенно высока - конкурентная среда требует от них особенных средств самовыражения. Проще всего это сделать в различных формах риска. Как быть? Можно надеяться на развитие фотошопа, когда поддельные снимки будет не отличить от настоящих. Можно водить любимое чадо по музеям, объясняя ему законы композиции, учить делать интересные фото без риска. Главное, не ставить «лайки» за такие снимки - ведь все делается ради них. И наконец, самый простой совет: у занятого, живущего полной и интересной жизнью ребенка времени на глупости просто нет.



**Джамилля Хусаинова,**

ЖИТЕЛЬНИЦА ЖЕЛЕЗНОДОРОЖНОГО РАЙОНА:

● У меня двое детей. Пока они маленькие, но я уже рассказываю им о том, что на железной дороге надо быть осторожным. Мы живем как раз напротив вокзала. Понятно, что детей как магнитом притягивают такие места. С одной стороны, воспитать серьезное отношение к транспорту можно личным примером. Но с другой - как уберечь мальчишек от дурной компании, интернета, телевидения и кино? Я очень боюсь за своих ребят. Когда подрастут, постараюсь отдать их в хорошую спортивную секцию.

## Информация

## Аукцион ОАО «РЖД»

Реклама

Открытое акционерное общество «Российские железные дороги» проводит аукцион №6037/ОА-КБШ/18 по продаже принадлежащего ОАО «РЖД» на праве собственности объекта недвижимого имущества - квартиры, назначение: жилое, общей площадью 140,4 кв. м, этаж 5, 6, расположенной по адресу: Самарская область, г. Октябрьск, ул. Аносова, д. 68, корп. 1, кв. 11.

Начальная цена продажи объекта недвижимого имущества на аукционе составляет 3 102 000,00 руб. (Три миллиона сто две тысячи рублей 00 копеек), НДС не облагается.

Аукцион является открытым по составу участников и открытым по форме подачи предложений по цене и состоится 23 октября 2018 года в 14:00 московского времени по адресу: 443030, г. Самара, Комсомольская пл., 2/3, Управление Куйбышевской железной дороги, каб. 339.

Предложения принимаются до 15:00 московского времени 12 октября 2018 года по адресу: 443030, г. Самара, Комсомольская пл., 2/3, каб. 112.

Информация размещена на сайтах ОАО «РЖД» [www.rzd.ru](http://www.rzd.ru) (раздел «Тендеры»); [www.property.rzd.ru](http://www.property.rzd.ru) (рубрика «Торги»).

Контакты для получения информации:  
тел.: (846) 303-88-69, (846) 303-48-81,  
факс: (846) 303-33-20.



## Аукцион ОАО «РЖД»

Реклама

Открытое акционерное общество «Российские железные дороги» проводит аукцион №6038/ОА-КБШ/18 по продаже принадлежащего ОАО «РЖД» на праве собственности объекта недвижимого имущества - квартиры, назначение: жилое, общей площадью 97,0 кв. м, этаж 5, 6, расположенной по адресу: Самарская область, г. Октябрьск, ул. Аносова, д. 68, корп. 1, кв. 25.

Начальная цена продажи объекта недвижимого имущества на аукционе составляет 2 225 000,00 руб. (Два миллиона двести двадцать пять тысяч рублей 00 копеек), НДС не облагается.

Аукцион является открытым по составу участников и открытым по форме подачи предложений по цене и состоится 23 октября 2018 года в 14:10 московского времени по адресу: 443030, г. Самара, Комсомольская пл., 2/3, Управление Куйбышевской железной дороги, каб. 339.

Предложения принимаются до 15:00 московского времени 12 октября 2018 года по адресу: 443030, г. Самара, Комсомольская пл., 2/3, каб. 112.

Информация размещена на сайтах ОАО «РЖД» [www.rzd.ru](http://www.rzd.ru) (раздел «Тендеры»); [www.property.rzd.ru](http://www.property.rzd.ru) (рубрика «Торги»).

Контакты для получения информации:  
тел.: (846) 303-88-69, (846) 303-48-81,  
факс: (846) 303-33-20.



## Аукцион ОАО «РЖД»

Реклама

Открытое акционерное общество «Российские железные дороги» проводит аукцион №6042/ОА-КБШ/18 по продаже принадлежащего ОАО «РЖД» на праве собственности объекта недвижимого имущества - квартиры, назначение: жилое, общей площадью 94,8 кв. м, этаж 6, 5, расположенной по адресу: Самарская область, г. Октябрьск, ул. Аносова, д. 68, корп. 1, кв. 27.

Начальная цена продажи объекта недвижимого имущества на аукционе составляет 2 175 000,00 руб. (Два миллиона сто семьдесят пять тысяч рублей 00 копеек), НДС не облагается.

Аукцион является открытым по составу участников и открытым по форме подачи предложений по цене и состоится 23 октября 2018 года в 14:20 московского времени по адресу: 443030, г. Самара, Комсомольская пл., 2/3, Управление Куйбышевской железной дороги, каб. 339.

Предложения принимаются до 15:00 московского времени 12 октября 2018 года по адресу: 443030, г. Самара, Комсомольская пл., 2/3, каб. 112.

Информация размещена на сайтах ОАО «РЖД» [www.rzd.ru](http://www.rzd.ru) (раздел «Тендеры»); [www.property.rzd.ru](http://www.property.rzd.ru) (рубрика «Торги»).

Контакты для получения информации:  
тел.: (846) 303-88-69, (846) 303-48-81,  
факс: (846) 303-33-20.



## Аукцион ОАО «РЖД»

Реклама

Открытое акционерное общество «Российские железные дороги» проводит аукцион №6049/ОА-КБШ/18 по продаже принадлежащего ОАО «РЖД» на праве собственности объекта недвижимого имущества - нежилого здания №2 площадью 1329,9 кв. м, количество этажей 1, расположенного по адресу: Самарская область, г. Сызрань, ул. Переселенка, д. 10, с возможным понижением начальной цены.

Начальная цена продажи объекта недвижимого имущества на аукционе составляет 1 782 272 (один миллион семьсот восемьдесят две тысячи двести семьдесят два) рубля с учетом НДС.

Аукцион является открытым по составу участников и открытым по форме подачи предложений по цене и состоится 30 октября 2018 г. в 14:00 московского времени по адресу: 443030, г. Самара, Комсомольская пл., 2/3, Управление Куйбышевской железной дороги, каб. 339.

Предложения принимаются до 15:00 московского времени 19 октября 2018 г. по адресу: 443030, г. Самара, Комсомольская пл., 2/3, каб. 112.

Информация размещена на сайтах ОАО «РЖД» [www.rzd.ru](http://www.rzd.ru) (рубрика «Тендеры»); [www.property.rzd.ru](http://www.property.rzd.ru) (рубрика «Торги»).

Контакты для получения информации:  
тел.: (846) 303-88-69, (846) 303-48-81,  
факс: (846) 303-33-20.



## ТЕХНОЛОГИИ Туристский сервис для гостей и самарцев

## Карта доступа

Жанна Скокова

Для того чтобы гости чувствовали себя максимально комфортно на территории Самарской области, государственное бюджетное учреждение «Туристский информационный центр» совместно с департаментом туризма Самарской области запустили специальный сервис. «Карта гостя» - это сайт и мобильное приложение. Можно прямо с телефона выбрать гостиницу, ресторан, присмотреть экскурсию, вообще наметить себе целую развлекательно-культурную программу, а еще получать различные бонусы и скидки. О том, как работает сервис, который запустили в период проведения Чемпионата мира по футболу, рассказала директор центра Ксения Звонковская.

- Это современный и удобный инструмент: участник проекта получает свою виртуальную карту, которая дает доступ к набору туристских услуг, а также к услугам размещения, питания, связи и транспорта. Информацию можно

Купить билет в музей онлайн, выбрать экскурсию и получить бонусы

получить на шести языках, - отметила Звонковская.

Сервис будет полезен не только гостям города, но и местным жителям, которые любят открывать для себя что-то новое. Портал проекта <https://samara.travel> позволяет всегда быть в курсе событий, которые происходят в регионе. Лента городских новостей обновляется каждый день. Поэтому пользователь может не только посмотреть афишу, но и узнать самую важную информацию о жизни города. Кроме того, сайт включает виртуальную карту достопримечательностей, музеев и других объектов. Например, здесь есть адрес фахверкового дома, месторасположение скульптуры «Кошка на батарее» и даже окошка в заборе, через которое виден

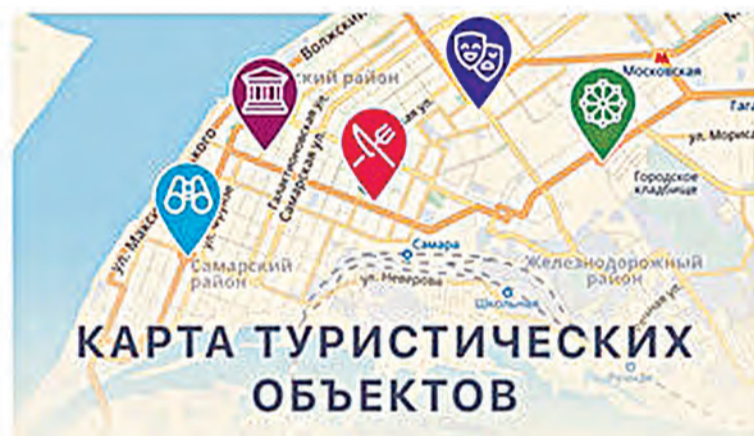
фонтан на Самарской ГРЭС. Зарегистрироваться на сайте и воспользоваться услугами сервиса может любой. Для авторизации на сайте можно использовать социальные сети.

- «Карта гостя» - это не просто портал с полезной информацией, а реальная возможность сэкономить время и деньги. Всегда приятно приходить в заведения, где для вас есть скидки. Наши партнеры - крупные сети ресторанов, точки общественного питания на набережной, квеструмы, парки развлечений и велопрокат. То есть каждый пользователь найдет для себя занятие по душе, - считает Звонковская.

С помощью приложения можно купить билеты на любые выставки. В нем пользователь найдет подробное описание музея или галереи, а также актуальное расписание с ценами. Оплатить услуги можно с помощью банковской карты.

В будущем специалисты расширят возможности сервиса. К системе подключат Тольятти и другие города области и муниципальные районы, которые обладают туристическим потенциалом. В приложении появятся новые карты исторических и культурных объектов, а также возможность самостоятельно приобретать билеты, которые ранее не были доступны онлайн.

Также к «Карте гостя» планируют подключить все средства размещения - отели, гостиницы и hostels региона. Клиенты смогут выбрать для себя даже санаторно-курортное лечение или любой другой вид отдыха.



## ТУРИЗМ Куда отправиться в бархатный сезон

## «Второе дыхание» лета

## Юг России и Турция по-прежнему пользуются спросом

Анна Турова

Летняя пора отпусков завершается, но многие горожане запланировали свой отдых на так называемый бархатный сезон. Это время, когда на большинстве курортов еще вполне тепло, но уже не так многолюдно: с начала осени поток туристов постепенно снижается. «СГ» выяснила, какие направления отдыха будут пользоваться спросом в предстоящий бархатный сезон.

## Черноморские курорты и турецкий берег

Самыми востребованными курортами у самарцев остаются Сочи, Крым, Анапа, Геленджик. По данным российского интернет-сервиса для путешественников Biletix, наибольший рост популяр-

ности среди международных направлений продемонстрировала Турция: объем продаж авиабилетов в Анталию вырос в 6,5 раза, в Стамбул - в 3,8 раза. Также увеличился спрос на билеты в Тель-Авив и Тбилиси.

## Отдых с европейским размахом

Немало среди самарцев и тех, кто хочет провести свой отдых в Европе, гуляя по старинным улочкам и любясь архитектурой зданий. Лидерами предстоящего бархатного сезона стали Рим, Прага, Милан, Барселона, Париж. Средняя стоимость перелета из Самары варьируется от 10 до 23 тысяч рублей (в одну сторону).

## Из Самары в Китай

В сентябре стартуют первые рейсы из самарского Курумоча

в Китай. Аэропорт прибытия - тропический город Хайкоу, столица южнокитайской провинции Хайнань (находится на севере одноименного острова). Эта местность является одним из центров туризма в Китае, здесь прекрасные пляжи и развитая инфраструктура. Время в пути составит около семи часов.

## СПРАВКА «СГ»

За последнее время средний чек на перелеты по России в обе стороны вырос на 40% - с 9 472 рублей в прошлом году до 13 280 рублей в текущем. Стоимость билетов на международные рейсы увеличилась на 18% - с 18 109 до 21 529 рублей. (По данным российского интернет-сервиса для путешественников Biletix)

## ОБЗОР Получить престижную профессию

Светлана Келасьева

У вчерашних школьников, обладателей аттестатов об основном или среднем общем образовании, еще есть возможность стать студентами колледжей. Основной прием в средние специальные учебные заведения завершен 15 августа. Однако при наличии свободных мест подать документы и пополнить ряды учащихся можно до 25 ноября. В любом случае стоит поторопиться. Бюджетные места остались лишь в нескольких колледжах, и их не очень много.

## На бюджетной основе

Бюджетные места есть, например, в Самарском металлургическом колледже (телефон приемной комиссии 956-54-47). Можно подать документы на специальности «Техническая эксплуатация и обслуживание электрического и электромеханического оборудования», «Техническое обслуживание и ремонт автомобильного транспорта», «Сварочное производство».

- Отучившись 3 года 10 месяцев, ребята получают квалификацию «техник», - рассказала специалист по профориентационной работе колледжа **Вера Олегова**. - Чуть меньше - два года 10 месяцев - нужно учиться, чтобы получить рабочую профессию по специальностям «Станочник (металлообработка)», «Сварщик (ручной и частично механизированной сварки (наплавки))», «Изготовитель фарфоровых и фаянсовых изделий».

Имеющие аттестат о среднем общем образовании могут подать документы на специальность «Социальная работа», где также остались бюджетные места. Обучение по этому направ-

# ПРИХОДИТЕ К нам учиться

## Продолжается дополнительный прием в самарские колледжи



лению будет проходить в очно-заочной форме.

Поволжский строительно-энергетический колледж имени Мачнева (телефон 959-09-38) продолжает прием на специальности «Сварщик (ручной и частично механизированной сварки (наплавки))», «Мастер отделочных строительных и декоративных работ», «Электромонтер по ремонту и обслуживанию электрооборудования». Срок обучения по любой из выбранных специальностей два года

10 месяцев, после чего выпускникам гарантировано трудоустройство на самарские предприятия.

- Для поступления главное иметь на руках аттестат о неполном среднем образовании и паспорт, остальные документы, если их не хватает, можно будет принести потом, когда занятия уже начнутся, - пояснили в приемной комиссии учебного заведения.

В машиностроительном колледже (телефон 229-78-12) есть еще несколько бюджетных мест

для бывших девятиклассников в группах по специальностям «Металловедение и термическая обработка металлов» и «Дефектоскопист». По первой специальности предстоит учиться три года 10 месяцев, после чего присваивается квалификация «техник». В качестве дополнительной профессии студент получит возможность работать термистом. По второй специальности учиться нужно будет два года 10 месяцев, дополнительная рабочая профессия - наладчик кон-

трольно-измерительных приборов и автоматики.

Стоит отметить, что большинство специальностей, на которые продолжается набор в средние специальные учебные заведения, входят в ТОП-50 наиболее востребованных и перспективных на рынке труда согласно списку, сформированному Министерством труда и социальной защиты РФ.

## За свои деньги

В торгово-экономическом колледже остались бюджетные места на специальности «Монтаж и техническая эксплуатация промышленного оборудования», где предстоит учиться три года 10 месяцев. Кроме того, выпускники школ могут пройти обучение по специальностям колледжа на платной основе и получить соответствующий сертификат. Таким образом можно получить специальность пекаря, кондитера, повара, бармена, официанта, продавца продовольственных и непродовольственных товаров, коммерческого агента. В программу включены теоретические и практические занятия.

В Поволжском государственном колледже все бюджетные места заполнены. Но по многим специальностям открыт прием на обучение на платной основе. Внебюджетные места предполагаются по специальностям «Сетевое и системное администрирование», «Информационные системы и программирование», «Эксплуатация беспилотных авиационных систем», «Правоохранительная деятельность», «Право и судебное администрирование», «Право и организация социального обеспечения», «Экономика и бухгалтерский учет», «Финансы», «Банковское дело», «Туризм», «Гостиничный сервис», «Гостиничное дело».

## ДАТА Школа №67 отмечает юбилей

1 сентября 2018 года самарской школе №67 исполняется 50 лет. Это дом, который построили все мы: учителя, сотрудники школы, ученики, родители, выпускники. Он сложился по кирпичику, из наших дел, каждый внес что-то свое.

В далеком 1968 году новостройка расположилась внутри 535-го квартала, где разрастался жилой массив. Рядом не было клубов по интересам, спортивных сооружений, так что школа стала играть особую роль, стала образовательным и воспитательным центром микрорайона, где реализуют интеллектуальный и творческий потенциал детей.

Мы по праву считаемся школой передового опыта: с 2001 года учреждение функционирует в качестве инновационно-активной школы. В методологию каждого урока внедрили технологии, берегающие здоровье. Постепенно пришло понимание, что необходимо и формировать мировоз-

## Урок длиной В ПОЛВЕКА

### Внимание и развитию интеллекта, и сохранению здоровья

зрение, основанное на ценности здоровья, ответственности за его сохранение. Так появилась воспитательная программа «Школа жизненных навыков». Педагоги организуют соревнования по футболу, волейболу, баскетболу, настольному теннису, многоборью, проводят легкоатлетические кроссы, лыжные гонки, военно-спортивные игры. Вся школа болеет спортивным ориентированием. Наша команда уже 16 лет несомненный фаворит городского «Кубка парков».

Эффективность программы подтверждена победами в кон-

курсе инновационных школ в рамках реализации нацпроекта «Образование» в 2007 и 2008 годах, в федеральном конкурсе «Здоровое поколение» в 2010-м, окружном этапе регионального конкурса «Лучшие школы Самарской области» в 2011-м. В 2016 году завоевано звание лауреата регионального конкурса «Школа - территория здоровья», в 2018-м - лауреата всероссийского конкурса «Школа здоровья».

Но, конечно, не спортом единым. В 2004-м школа впервые подтвердила статус учреждения с углубленным изучением



отдельных предметов - русского языка и математики. Средний балл на ЕГЭ по ним стабильно высок, превышает показатели по городу и области.

С 2010 года действует воспитательная программа «Гражданин и патриот малой родины». Создан подростковый клуб «Успех», объединяющий программы дополнительного образования разной направленности, общешкольный центр «Гражданская инициатива». Один из знаковых проектов центра - возрождение шефского движения. Его участники про-

водят десятки акций, многие стали традиционными: «Забота», «Ветеран живет рядом», «Гергиевская ленточка».

Все эти успехи - заслуга высокопрофессионального коллектива учителей во главе с директором **Верой Васильевной Ионовой**, старательных учеников, активных родителей. В 67-й новые традиции не заменяют старые, а гармонично входят в школьную жизнь, делая ее более яркой и насыщенной.

Педагогический коллектив  
школы №67

## Город смыслов

Мысля о развитии нашего городского бренда, мы всегда берем за базу для развития что-то готовое, в лучшем случае - привычное, еще лучше - вечное. Волга, космическая столица, коза - все эти элементы бренда объединяет их традиционность. А можно ли создать какую-то уникальную и привлекательную штуку с нуля? Многие самарцы, побывавшие в этом году на «ВолгаФесте», такую «штуку» видели.

**САМОЕ САМАРСКОЕ** Деталь №25

Илья Сульдин

### Городок уличного искусства

Французские актеры с синими лицами - уличный театр Generik Vareur - основной резидент марсельского городка уличного искусства - La Cite des Arts de la Rue. Уже после «ВолгаФеста» французы выступали на открытии новой ВДНХ в Москве. Их спектакль Waterlitz с летающими артистами, огромными конструкциями из контейнеров, светом, эффектами и ошеломительным звуком сразил москвичей и гостей столицы.

Это театр мирового уровня, при этом один из самых необычных. Конечно, он популяризирует культуру Марселя. Еще лучше на это работает сам «городок» - отдельный элемент культурного бренда Марселя.

Надо сказать, что в Европе очень жесткая и серьезная конкуренция между городами - за потоки туристов, за доходы, за инвестиции. Тому же Марселю приходится бороться не только с соседними Каннами и Ниццей, но и с Барселоной, Афинами, Неаполем. Культура в этой конкуренции играет одну из главных ролей. Поэтому каждый уникальный культурный проект, а особенно мирового уровня, - это большой плюс в карму города.

### Единственный в мире на районе

Когда попадаешь в La Cite des Arts de la Rue впервые, то поражаешься масштабу. Это действительно целый город - участок в 36 тысяч квадратных метров. «Городок» - единственный в мире. Создан двумя энтузиастами уличного театра Мишелем Креспеном и Пьером Бертело. В 1995 году они объединили усилия для реализации этого проекта, пробивали его почти двадцать лет. И в 2013 году, после четырех лет стройки, появился сам «городок». Это единственный центр такого рода в мире!

Он расположен в не самом респектабельном районе города, на северной окраине Марселя, где все гордятся тем, что здесь родился и вырос Зидан. Городок уличных театров вроде бы не ориентирован на работу с округой, но такое расположение важно. Городское искусство сегодня - это искусство вот таких окраин мегаполисов по всему миру. В контексте.

### Генезис привлекательности

Всамом «городке» - несколько зданий, улицы, площади, даже небольшая река. Есть трамваи и автобусы, поставленный на попу. Здесь безумно интересно просто бродить, заглядывая в репетиционные залы, мастерские и склады декораций, многие из которых высотой в не-

# УНИКАЛЬНОСТЬ КУЛЬТУРНОЙ УРБАНИЗАЦИИ



сколько этажей и весят много тонн. Десятки машин самых разных марок и типов - тоже декорации, а может, и артисты.

Сам «городок» - это с одной стороны объединение сразу нескольких уличных театров и художественных артелей. С другой - центр творчества, два цеха по производ-

ству декораций, каждый размером с заводской, образовательный центр, в который едут со всей Европы, и многое-многое другое.

### Главное - уникальность

Естественно, что этот проект реализован при поддержке правительства Франции и Евросою-

за. Но в его основе прежде всего энтузиазм двух человек. Один из них, Пьер Бертело, рассказывает о создании «городка»: «В восьмидесятые годы уличного театра, уличного искусства не было во Франции. И мы начали его создавать. Постепенно пришло понимание, как его развивать, искать формы - ведь уличное искусство отличается от обычного тем, что его сцена - весь город. Это не просто сцена, поставленная на площади».

Город как сцена и город как артист - важное отличие такого искусства. При этом французы не боялись риска. Тот факт, что подобных центров нет нигде в мире, только подталкивал их к реализации проекта.

И власти Марселя довольно быстро определились с отношением - проект, еще только начатый, был воспринят как «флагманский инструмент идентичности и культурного развития на местном, национальном и международном уровнях».

Судя по тому, как широко и мощно продвигает «городок» культуру Марселя по миру, власти не ошиблись. Городская культура и урбанизация - эти слова сейчас звучат непрерывно. Собственно, культура и урбанизация как раз и происходят в кварталах вокруг «городка».

Его построили не на пустом месте - в основе проекта все-таки не материальные ценности, а сотрудничество артистов, творческое объединение нескольких трупп и проектов. Еще глубже - сама идея уличного искусства. «Городок» является уникальной экспериментальной площадкой, новаторской, но при этом очень массовой: все свои новации артисты показывают на улицах всего мира.

Самара и Москва уже видели культурный продукт от Cite des Arts de la Rue, возможно, что увидят его и в Тольятти. Пьер Бертело рассказал о спектакле, который они делают с участием автомобилей, художников и города. Уникальное зрелище может стать частью грядущего празднования 50-летия АвтоВАЗа.

Продвигает ли такой уличный спектакль, показанный в Самаре или Тольятти, туристический бренд Марселя? Ведь многие зрители даже не узнают, откуда приехали эти странные люди с синими лицами. Да, продвигает. По чуть-чуть, но постоянно.

Кроме того, там учатся артисты, художники и режиссеры со всей Европы, проходят международные фестивали и творческие мастерские, строятся декорации для спектаклей, спектакли идут в Марселе, Франции и мире. Происходит постоянная генерация культуры и генерация смыслов. Все это придумано и сделано практически из ничего. Из театра, которого не было.

Есть ли в Самаре хотя бы теоретическая возможность сделать что-то подобное? Есть. Но мы, увы, к такой истории еще не готовы. Свежий и не самый веселый пример - это ситуация вокруг фабрики-кухни. Вот огромный объект, который надо наполнить смыслом. Сделать его уникальностью работающей. На город и его собственную культуру.

В итоге - голосуем за то, филиал какого столичного музея мы здесь откроем. Да, эта ситуация во многом обусловлена вопросами финансирования. Но даже если предположить, что мы можем сделать здесь что-то свое... Нет, лучше Третьяковка.

ДЕПАРТАМЕНТ ГРАДОСТРОИТЕЛЬСТВА ГОРОДСКОГО ОКРУГА САМАРА

РАСПОРЯЖЕНИЕ

28.08.2018 № РД-1329

**О разрешении Гуменяку Максиму Григорьевичу подготовки документации по планировке территории (проекта планировки и проекта межевания территории) в границах улиц Ново-Урицкой, Верхне-Карьерной, переулка Буянского в Железнодорожном районе городского округа Самара**

В соответствии со статьями 8, 41, 41.1, 41.2, 42, 43, 45, 46 Градостроительного кодекса Российской Федерации, статьей 28 Устава городского округа Самара Самарской области, постановлением Администрации городского округа Самара от 01.02.2010 № 80 «Об утверждении Порядка подготовки и утверждения документации по планировке территории городского округа Самара»:

1. Разрешить Гуменяку Максиму Григорьевичу подготовку документации по планировке территории (проекта планировки и проекта межевания территории) в границах улиц Ново-Урицкой, Верхне-Карьерной, переулка Буянского в Железнодорожном районе городского округа Самара согласно приложению № 1 к настоящему распоряжению.

2. Подготовку документации по планировке территории (проекта планировки и проекта межевания территории) в границах улиц Ново-Урицкой, Верхне-Карьерной, переулка Буянского в Железнодорожном районе городского округа Самара вести в соответствии с техническим заданием согласно приложению № 2 к настоящему распоряжению.

3. Утвердить задание на проведение инженерных изысканий, используемых для подготовки документации по планировке территории (проекта планировки и проекта межевания), согласно приложениям № 3, № 4, № 5, № 6 к настоящему распоряжению.

4. Установить, что документация по планировке территории (проект планировки и проект межевания) для утверждения должна быть представлена в установленном законом порядке Главе городского округа Самара в течение 12 (двенадцати) месяцев со дня вступления настоящего распоряжения в силу.

5. Управлению развития территорий Департамента градостроительства городского округа Самара в течение трех дней со дня принятия настоящего распоряжения обеспечить его официальное опубликование в газете «Самарская Газета» и размещение на официальном сайте Администрации городского округа Самара в сети Интернет.

6. Настоящее распоряжение вступает в силу со дня его принятия.

7. Срок действия настоящего распоряжения составляет 12 (двенадцать) месяцев со дня его принятия.

8. Контроль за выполнением настоящего распоряжения возложить на заместителя руководителя Департамента градостроительства городского округа Самара С.Н.Шанова.

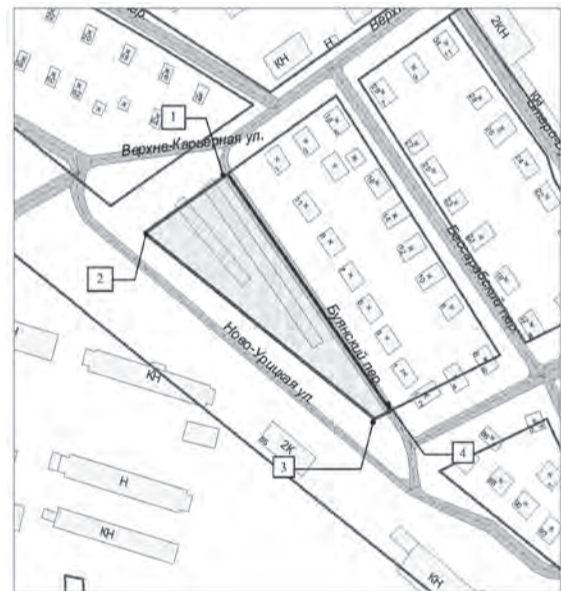
Руководитель Департамента

С.М.Дорошенко

СХЕМА

**границ территории для подготовки документации по планировке территории (проекта планировки и проекта межевания территории) в границах улиц Ново-Урицкой, Верхне-Карьерной, переулка Буянского в Железнодорожном районе городского округа Самара**

ПРИЛОЖЕНИЕ № 1  
к распоряжению Департамента градостроительства городского округа Самара  
28.08.2018 № РД-1329  
Ситуационный план



S = 0,48 га

№	Y	X
1	-1873,18	4166,97
2	-1903,62	4120,85
3	-2000,97	4246,91
4	-1990,88	4255,71
1	-1873,18	4166,97

Заместитель  
руководителя  
Департамента  
градостроительства  
городского округа  
Самара  
С.Н. Шанов

ПРИЛОЖЕНИЕ №2  
к распоряжению  
Департамента градостроительства  
городского округа Самара  
28.08.2018 № РД-1329

Техническое задание  
для подготовки документации по планировке территории (проекта планировки и проекта межевания территории) в границах улиц Ново-Урицкой, Верхне-Карьерной, переулка Буянского в Железнодорожном районе городского округа Самара

№ п/п	Перечень основных данных и требований	Содержание данных и требований
1	2	3
1	Основание для проектирования	1. Обращение Гуменяка Максима Григорьевича, распоряжение Департамента градостроительства городского округа Самара от 28.08.2018 № РД-1329 «О разрешении Гуменяку Максиму Григорьевичу подготовки документации по планировке территории (проекта планировки и проекта межевания территории) в границах улиц Ново-Урицкой, Верхне-Карьерной, переулка Буянского в Железнодорожном районе городского округа Самара» (далее - распоряжение Департамента от 28.08.2018 № РД-1329).
2	Цели подготовки документации по планировке территории	1. Выделение элементов планировочной структуры, установление границ территорий общего пользования, границ зон планируемого размещения объектов капитального строительства, определения характеристик и очередности планируемого развития территории. 2. Определение местоположения границ образуемых и изменяемых земельных участков.
3	Границы разработки документации по планировке территории и площадь объекта проектирования	Железнодорожный район городского округа Самара. В границах улиц Ново-Урицкой, Верхне-Карьерной, переулка Буянского. Площадь 0,48 га. Схема границ территории для подготовки документации по планировке территории утверждается распоряжением Департамента от 28.08.2018 № РД-1329 (приложение №1).

4	Нормативные документы и требования нормативного и регулятивного характера к разработываемой документации по планировке территории	<p>Разработку документации по планировке территории осуществлять в строгом соответствии с:</p> <ul style="list-style-type: none"> <li>- Градостроительным кодексом РФ, Земельным кодексом РФ, Водным кодексом РФ, Лесным кодексом РФ иными нормативными правовыми актами РФ, Самарской области, городского округа Самара;</li> <li>- Инструкцией о порядке проектирования и установления красных линий в городах и других поселениях РФ, принятой постановлением Госстроя России от 06.04.1998 № 18-30 (далее - РДС 30-201-98), в части не противоречащей действующему законодательству;</li> <li>- Инструкцией о порядке разработки, согласования, экспертизы и утверждения градостроительной документации, утвержденной постановлением Госстроя России от 29.10.2002 № 150 и зарегистрированной в Минюсте РФ 12.02.2003 № 4207 (далее - СНИП 11-04-2003), в части не противоречащей законодательству;</li> <li>- Федеральным законом от 13.07.2015 № 218-ФЗ «О государственной регистрации недвижимости» (далее - Федеральный закон № 218-ФЗ);</li> <li>- Генеральным планом городского округа Самара, утвержденным Решением Думы городского округа Самара от 20.03.2008 № 539 (далее - Генеральный план);</li> <li>- Правилами застройки и землепользования в городе Самаре, утвержденными Постановлением Самарской городской Думы от 26.04.2001 №61 (далее - Правила);</li> <li>- иными нормативными актами: целевыми программами, утвержденными проектами градостроительного развития территории и др.;</li> <li>- иными нормативными правилами проектирования: Региональными нормативами градостроительного проектирования Самарской области, Сводами правил (далее - СП), СНИПами, СанПиНами, техническими регламентами и др.</li> </ul> <p>При проектировании:</p> <ul style="list-style-type: none"> <li>- нормативные показатели плотности застройки рассчитывать в соответствии с требованиями Правил применительно к территориальной зоне для каждого участка, отсутствующие в Правилах показатели плотности застройки рассчитывать по приложению СП 42.13330.2016;</li> <li>- территории общего пользования (дороги, проезды, улицы, скверы, площади, и т.д.) выделить красными линиями;</li> <li>- соблюсти максимально полную обеспеченность нормативных показателей по социальным объектам (школы, детские сады, детские и взрослые поликлиники или офисы врачей общей практики) в границах проектирования;</li> <li>- рассмотреть возможность реконструкции существующих и (или) размещения планируемых объектов социального обслуживания (детских садов, школ, детских и взрослых поликлиник, поезде, станций скорой помощи, отделений почты, участков пунктов полиции и др.) с учетом нормативных требований к их расположению для полного обеспечения существующего и планируемого населения в границах ППТ;</li> <li>- предусмотреть единую систему транспорта и улично-дорожной сети в увязке с планировочной структурой прилегающих территорий, обеспечивающую удобные, и безопасные транспортно-пешеходные связи и трассировку маршрутов общественного транспорта;</li> <li>- соблюсти максимально полную обеспеченность нормативных показателей по местам хранения автотранспорта в границах проектирования;</li> <li>- минимизировать размещение открытых парковок, для постоянного хранения и циркуляции транспорта, кроме транспорта экстренных служб, на дворовой территории;</li> <li>- выдержать санитарные разрывы до существующей и планируемой жилой застройки от существующих и проектируемых объектов общественно-делового, торгового, промышленно-коммунального назначения.</li> <li>- учесть разрабатываемые ППТ на прилегающих территориях;</li> <li>- учесть границы территорий объектов культурного наследия, включенных в единый государственный реестр объектов культурного наследия (памятников истории и культуры) народов Российской Федерации, границы территорий выявленных объектов культурного наследия.</li> </ul> <p>При межевании территории:</p> <ul style="list-style-type: none"> <li>- межевание вести в соответствии с требованиями статей 11.2, 11.9 Земельного кодекса РФ, 41, 43 Градостроительного кодекса РФ, Федерального закона № 218-ФЗ;</li> <li>- определить местоположение границ образуемых и изменяемых земельных участков застроенных и подлежащих застройке территорий, расположенных в границах элемента планировочной структуры;</li> <li>- предусмотреть доступ (проход или проезд от земельных участков общего пользования) к образуемым или изменяемым земельным участкам, в том числе путем установления сервитутов, в соответствии с Федеральным законом № 218-ФЗ;</li> <li>- образовывать земельные участки, занимаемые многоквартирными жилыми домами, попадающими в границы ППТ, с учетом данных технической инвентаризации, а именно схематичных генеральных планов;</li> <li>- при разработке проекта межевания территории в границы земельных участков включаются территории: под зданиями и сооружениями; проездов, пешеходных дорог и проходов к ним; открытых площадок для временного хранения автомобилей; придомовых зеленых насаждений, площадок для отдыха и игр детей; хозяйственных площадок; физкультурных площадок; резервных территорий;</li> <li>- для сложившихся и вновь образуемых объектов недвижимости, находящихся в собственности нескольких организаций, выделяется единый земельный участок, размер и границы которого устанавливаются в соответствии с основным функциональным назначением объекта, при этом, за отдельным землепользователем условно закрепляется часть участка пропорционально занимаемой полезной площади здания без закрепления границ в натуре;</li> <li>- образуемые и изменяемые земельные участки должны находиться в одной территориальной зоне.</li> </ul>
5	Состав исходных данных для подготовки документации по планировке территории	<p>Сбор исходных данных обеспечивается Заказчиком документации в границах разработки проекта планировки территории:</p> <ol style="list-style-type: none"> <li>1) топографическая съемка 1:500, выполненная в соответствии с данными инженерно-геодезических изысканий, проведенных в соответствии с требованиями п.п. 5.57-5.60 и п.п.5.189-5.100 СП 11-104-97 «Инженерно-геодезические изыскания для строительства», со сроком изготовления не более 2-х лет (при необходимости);</li> <li>2) сведения из информационной системы обеспечения градостроительной деятельности городского округа Самара (далее - ИСОГД): <ul style="list-style-type: none"> <li>- из раздела III ИСОГД «Сведения о - из раздела III ИСОГД «Сведения о документах территориального планирования городского округа Самара (ППТ, ПМТ), материалы по их обоснованию» (в том числе о существующих красных линиях);</li> <li>- из раздела IV ИСОГД «Сведения о правилах землепользования и застройки городского округа Самара, данных о внесении в них изменений»;</li> <li>- из раздела V ИСОГД «Сведения о документации по планировке территории»;</li> <li>- из раздела VI ИСОГД «Сведения об изученности природных и техногенных условий на основании инженерных изысканий» (обзорные материалы по инженерно-геологическим изысканиям территории, выполненным в различный период);</li> <li>- из подраздела В раздела VIII ИСОГД «Сведения о застроенных и подлежащих застройке земельных участках» (сведения об утвержденных схемах расположения земельного участка на кадастровом плане территории, ППЗУ);</li> <li>- из раздела IX ИСОГД «Сведения о геодезических и картографических материалах (топографических материалах Департамента)»;</li> </ul> </li> <li>3) сведения о зонах с особыми условиями использования территорий: <ul style="list-style-type: none"> <li>- особо охраняемых природных территорий федерального, регионального, местного значения;</li> <li>- о лесах, расположенных на землях лесного фонда, землях иных категорий;</li> <li>- о водных объектах находящихся в федеральной собственности;</li> <li>- о водоохраных зонах иных водных объектов;</li> <li>- о зонах санитарной охраны источников питьевого водоснабжения;</li> <li>- о санитарно-защитных зонах;</li> <li>- о наличии (или отсутствии) скотомогильников (биотермических ям);</li> <li>- о численности охотничьих ресурсов, охотничьих угодьях, юридических лицах, осуществляющих виды деятельности в сфере охотничьего хозяйства, проведенных биотехнических мероприятиях, особо охраняемых природных территориях и оказываемых услугах в сфере охотничьего хозяйства;</li> </ul> </li> <li>4) сведения ФГБУ «Федеральная кадастровая палата Росреестра» по Самарской области - кадастровые планы территорий (при необходимости кадастровые выписки о земельных участках) в электронном виде, подписанные электронной цифровой подписью;</li> <li>5) сведения и материалы АО «Ростехинвентаризация - Федеральное БТИ» об инвентаризации зданий, строений и сооружений, расположенных в границах зон планируемого размещения объектов социально-культурного и коммунально-бытового назначения, иных объектов капитального строительства, в границах зон планируемого размещения объектов федерального значения, объектов регионального значения, объектов местного значения</li> </ol>

# Официальное опубликование

	<p>б) сведения о незарегистрированных объектах капитального строительства (на основании данных топографической съемки) материалы из АО «Ростехинвентаризация-Федеральное БТИ» относительно объектов жилого и нежилого назначения (технические паспорта на существующие здания и сооружения могут быть предоставлены: как копии техпаспортов или данные в табличном виде, отражающие адрес; год постройки; этажность; общую площадь здания, квартир, встроенных помещений; набор квартир)</p> <p>7) сведения из Единого государственного реестра прав на недвижимое имущество и сделок с ним в отношении объектов, сведения о которых получены в ФГБУ «Федеральная кадастровая палата Росреестра» по Самарской области и АО «Ростехинвентаризация - Федеральное БТИ»;</p> <p>8) сведения Департамента градостроительства городского округа Самара (о предоставлении земельных участков и заключенных договорах аренды земельных участков);</p> <p>9) сведения Департамента управления имуществом городского округа Самара (о предоставлении земельных участков и заключенных договорах аренды земельных участков);</p> <p>10) сведения о договорах аренды на объекты недвижимости, находящиеся в собственности Самарской области (министерство имущественных отношений Самарской области, министерство строительства Самарской области);</p> <p>11) сведения Управления государственной охраны объектов культурного наследия Самарской области (перечень, границы охранных зон, зон регулирования застройки, градостроительные регламенты);</p> <p>12) сведения эксплуатирующих и иных заинтересованных учреждений и организаций (водоснабжение и водоотведение, газоснабжение, теплоснабжение, электроснабжение и наружное освещение, телефонизация, дождевая канализация и благоустройство территории, организация дорожного движения, присоединение к действующей улично-дорожной сети) о принципиальной возможности подключения к инженерным сетям, транспортным коммуникациям и отпуска планируемых мощностей;</p> <p>13) сведения профильных министерств Правительства Самарской области и департаментов Администрации городского округа Самара о развитии данной территории по городским программам, в том числе: адресной программе сноса, реконструкции ветхого жилого фонда, а также по программам развития инженерной, социальной и транспортной инфраструктур;</p> <p>14) сведения министерства транспорта и автомобильных дорог Самарской области о документации по планировке территории на проектируемой и сопредельных территориях (при наличии);</p> <p>15) данные на объекты транспортного обслуживания и придорожного сервиса на проектируемых и сопредельных территориях (при необходимости);</p> <p>16) сведения о составе населения, постоянно проживающего на территории;</p> <p>17) сведения о мероприятиях по благоустройству территории;</p> <p>18) сведения о располагаемых на проектируемой территории нестационарных торговых объектах;</p> <p>19) сведения о наличии полезных ископаемых в границах проектирования (Управление по недропользованию Самарской области);</p> <p>20) сведения из ГУП Самарской области «Единый информационно-расчетный региональный центр» (в случае, если проектной документацией предусматривается снос жилых домов);</p> <p>21) сведения об обеспеченности социальными объектами: школы, детские сады, детские и взрослые поликлиники или офисы врачей общей практики, отделения почты и банков, участковые пункты полиции, отделением связи, планируемых мероприятия (запрашиваются в границах радиуса обслуживания объектов в случае размещения новой жилой застройки);</p> <p>22) сведения о производственной деятельности предприятий и организаций производственной сферы, расположенных на проектируемой территории, в том числе предприятий промышленности, включая сведения о производимой продукции, о санитарных и экологических параметрах производства, о фактическом использовании территорий предприятий и объектов капитального строительства, о грузообороте предприятий и потреблении инженерных ресурсов, характеристике локальных объектов инженерного обеспечения, о численности и структуре занятости на предприятиях (в том числе сведения о планируемой производственной деятельности предприятий и организаций, расположенных на проектируемой и лежащей территории).</p>	
6	<p>Состав документации по планировке территории</p> <p>1) Проект планировки территории: - основная часть, которая подлежит утверждению; - материалы по обоснованию проекта планировки.</p> <p>2) Проект межевания территории.</p>	
7	<p>Состав основной части проекта планировки территории, подлежащей утверждению</p> <p>1. Чертеж или чертежи планировки территории (М 1:500 – 1:2000), на которых отображаются:</p> <p>а) красные линии. Порядок установления и отображения красных линий, обозначающих границы территорий, занятых линейными объектами и (или) предназначенных для размещения линейных объектов, устанавливается федеральным органом исполнительной власти, осуществляющим функции по выработке государственной политики и нормативно-правовому регулированию в сфере строительства, архитектуры, градостроительства (оформленные в соответствии с требованиями РДС 30-201-98);</p> <p>б) границы существующих и планируемых элементов планировочной структуры;</p> <p>в) границы зон планируемого размещения объектов капитального строительства;</p> <p>2) положение о характеристиках планируемого развития территории, в том числе о плотности и параметрах застройки территории (в пределах, установленных градостроительным регламентом), о характеристиках объектов капитального строительства жилого, производственного, общественно-делового и иного назначения и необходимых для функционирования таких объектов и обеспечения жизнедеятельности граждан объектов коммунальной, транспортной, социальной инфраструктур, в том числе объектов, включенных в программы комплексного развития систем коммунальной инфраструктуры, программы комплексного развития социальной инфраструктуры и необходимых для развития территории в границах планировочной структуры. Для зон планируемого размещения объектов федерального значения, объектов регионального значения, объектов местного значения в такое положение включаются сведения о плотности и параметрах застройки территории, необходимые для размещения указанных объектов, а также в целях согласования проекта планировки территории в соответствии с частью 12.7 статьи 45 Градостроительного кодекса информация о планируемых мероприятиях по обеспечению сохранения применительно к территориальным зонам, в которых планируется размещение указанных объектов, фактических показателей обеспеченности территории объектами коммунальной, транспортной, социальной инфраструктур и фактических показателей территориальной доступности таких объектов для населения;</p> <p>3) положения об очередности планируемого развития территории, содержащие этапы проектирования, строительства, реконструкции объектов капитального строительства жилого, производственного, общественно-делового и иного назначения и этапы строительства, реконструкции необходимых для функционирования таких объектов и обеспечения жизнедеятельности граждан объектов коммунальной, транспортной, социальной инфраструктур, в том числе объектов, включенных в программы комплексного развития систем коммунальной инфраструктуры, программы комплексного развития транспортной инфраструктуры, программы комплексного развития социальной инфраструктуры.</p>	<p>- основные пути пешеходного движения, пешеходные переходы, поперечные профили улиц и магистралей;</p> <p>- иные объекты транспортной инфраструктуры;</p> <p>5) схему границ территорий объектов культурного наследия (далее – ОКН) (при их наличии в границах разработки проектной документации), на которой отображаются:</p> <p>- границы проектирования;</p> <p>- границы территорий ОКН, включенных в единый государственный реестр объектов культурного наследия (памятников истории и культуры) народов Российской Федерации;</p> <p>- границы территорий вновь выявленных ОКН;</p> <p>6) схему границ зон с особыми условиями использования территории;</p> <p>7) обоснование соответствия планируемых параметров, местоположения и назначения объектов регионального значения, объектов местного значения нормативам градостроительного проектирования и требованиям градостроительных регламентов, а также применительно к территории, в границах которой предусматривается осуществление деятельности по комплексному и устойчивому развитию территории, установленным правилами землепользования и застройки расчетным показателям минимально допустимого уровня обеспеченности территории объектами коммунальной, транспортной, социальной инфраструктур и расчетным показателям максимально допустимого уровня территориальной доступности таких объектов для населения;</p> <p>8) схему, отображающую местоположение существующих объектов капитального строительства, в том числе линейных объектов, объектов, подлежащих сносу, объектов незавершенного строительства, а также проходы к водным объектам общего пользования и их береговым полосам;</p> <p>9) варианты планировочных и (или) объемно-пространственных решений застройки территории в соответствии с проектом планировки территории (в отношении элементов планировочной структуры, расположенных в жилых или общественно-деловых зонах);</p> <p>10) перечень мероприятий по защите территории от чрезвычайных ситуаций природного и техногенного характера, в том числе по обеспечению пожарной безопасности и по гражданской обороне;</p> <p>11) перечень мероприятий по охране окружающей среды;</p> <p>12) обоснование очередности планируемого развития территории;</p> <p>13) схему вертикальной планировки территории, инженерной подготовки и инженерной защиты территории, подготовленную в случаях, установленных уполномоченным Правительством Российской Федерации федеральным органом исполнительной власти, и в соответствии с требованиями, установленными уполномоченным Правительством Российской Федерации федеральным органом исполнительной власти:</p> <p>1. Схема вертикальной планировки территории, инженерной подготовки и инженерной защиты территории, входящая в состав материалов по обоснованию проекта планировки территории (далее - Схема), разрабатывается в масштабе 1:1000, или 1:2000, или 1:5000.</p> <p>2. На Схеме должны быть отображены:</p> <p>а) границы субъектов Российской Федерации, муниципальных районов, поселений, городских округов, населенных пунктов, границы внутригородской территории городов федерального значения в границах разработки проекта планировки территории;</p> <p>б) границы зоны планируемого размещения объектов капитального строительства, устанавливаемые в основной части проекта планировки территории;</p> <p>в) границы зон планируемого размещения объектов капитального строительства, подлежащих выносу из зоны планируемого размещения линейных объектов;</p> <p>г) существующие и директивные (проектные) отметки поверхности по осям трасс автомобильных и железных дорог, проезжих частей в местах пересечения улиц и проездов и в местах перелома продольного профиля, существующие и директивные (проектные) отметки других элементов планировочной структуры территории для вертикальной увязки проектных решений, в том числе со смежными территориями;</p> <p>д) проектные продольные уклоны, направление продольного уклона, расстояние между точками, ограничивающими участок с продольным уклоном;</p> <p>е) горизонтали, отображающие проектный рельеф в виде параллельных линий;</p> <p>ж) типовые поперечные профили автомобильных и железных дорог, элементы улично-дорожной сети.</p> <p>3. Типовые поперечные профили автомобильных и железных дорог, а также элементы улично-дорожной сети выполняются в масштабе 1:100 или 1:200. Ширина автомобильной дороги и функциональных элементов поперечного профиля приводится с точностью до 0,01 м. Асимметричные поперечные профили сопровождаются пояснительной надписью для ориентации профиля относительно плана.</p> <p>4. Отображение информации, указанной в пунктах 1 - 3 требований к Схеме, осуществляется в виде одной Схемы и (или) нескольких схем (схемы вертикальной планировки территории, схемы инженерной подготовки территории, схемы инженерной защиты территории) в составе Схемы в зависимости от обеспечения читаемости линий и условных обозначений.</p>
8	<p>Состав материалов по обоснованию проекта планировки территории включают в себя материалы в графической форме (М 1:500 – 1:2000), пояснительную записку.</p> <p>1) карту (фрагмент карты) планировочной структуры территории поселения, городского округа, межселенной территории муниципального района с отображением границ элементов планировочной структуры;</p> <p>2) результаты инженерных изысканий в объеме, предусмотренном разрабатываемой исполнителем работ программой инженерных изысканий, в случаях, если выполнение таких инженерных изысканий для подготовки документации по планировке территории требуется в соответствии с Градостроительным кодексом РФ;</p> <p>3) обоснование определения границ зон планируемого размещения объектов капитального строительства;</p> <p>4) схему организации движения транспорта (включая транспорт общего пользования) и пешеходов, отражающую местоположение объектов транспортной инфраструктуры и учитывающую существующие и прогнозные потребности в транспортном обеспечении на территории, а также схему организации улично-дорожной сети:</p> <p>- границы проектирования;</p> <p>- категории улиц и дорог, номера кварталов;</p> <p>- линии внутриквартальных проездов и проходов в границах территории общего пользования и (или) являющиеся предметом сервитутов;</p> <p>- остановочные и конечные пункты наземного городского пассажирского транспорта;</p> <p>- объекты транспортной инфраструктуры с выделением эстакад, путепроводов, мостов, тоннелей, объектов внешнего транспорта, железнодорожных вокзалов, пассажирских платформ, сооружений и устройств для хранения и обслуживания транспортных средств (в том числе подземных) и иных подобных объектов в соответствии нормативами градостроительного проектирования;</p> <p>- хозяйственные проезды;</p>	<p>Проект межевания территории состоит из основной части, которая подлежит утверждению, и материалов по обоснованию этого проекта.</p> <p>Основная часть проекта межевания территории включает в себя текстовую часть и чертежи межевания территории.</p> <p>Текстовая часть проекта межевания территории включает в себя:</p> <p>1) перечень и сведения о площади образуемых земельных участков, в том числе возможные способы их образования;</p> <p>2) перечень и сведения о площади образуемых земельных участков, которые будут отнесены к территориям общего пользования или имуществу общего пользования, в том числе в отношении которых предполагаются резервирование и (или) изъятие для государственных или муниципальных нужд;</p> <p>3) вид разрешенного использования образуемых земельных участков в соответствии с проектом планировки территории в случаях, предусмотренных настоящим Кодексом.</p> <p>На чертежах межевания территории отображаются:</p> <p>1) границы планируемых (в случае, если подготовка проекта межевания территории осуществляется в составе проекта планировки территории) и существующих элементов планировочной структуры;</p> <p>2) красные линии, утвержденные в составе проекта планировки территории, или красные линии, утверждаемые, изменяемые проектом межевания территории в соответствии с пунктом 2 части 2 статьи 43 Градостроительного кодекса РФ;</p> <p>3) линии отступа от красных линий в целях определения мест допустимого размещения зданий, строений, сооружений;</p> <p>4) границы образуемых и (или) изменяемых земельных участков, условные номера образуемых земельных участков, в том числе в отношении которых предполагаются их резервирование и (или) изъятие для государственных или муниципальных нужд;</p> <p>5) границы зон действия публичных сервитутов.</p> <p>Материалы по обоснованию проекта межевания территории включают в себя чертежи (М 1:500 – 1:2000), на которых отображаются:</p> <p>1) границы существующих земельных участков;</p> <p>2) границы зон с особыми условиями использования территорий;</p> <p>3) местоположение существующих объектов капитального строительства;</p> <p>4) границы особо охраняемых природных территорий;</p> <p>5) границы территорий объектов культурного наследия.</p> <p>Подготовка проектов межевания территории осуществляется с учетом материалов и результатов инженерных изысканий в случаях, если выполнение таких инженерных изысканий для подготовки документации по планировке территории требуется в соответствии с Градостроительным кодексом. В целях подготовки проекта межевания территории допускается использование материалов и результатов инженерных изысканий, полученных для подготовки проекта планировки данной территории, в течение не более чем пяти лет со дня их выполнения.</p> <p>При подготовке проекта межевания территории определение местоположения границ образуемых и (или) изменяемых земельных участков осуществляется в соответствии с градостроительными регламентами и нормами отвода земельных участков для конкретных видов деятельности, иными требованиями к образуемым и (или) изменяемым земельным участкам, установленными федеральными законами и законами субъектов Российской Федерации, техническими регламентами, сводами правил.</p>
10	<p>Основные этапы подготовки документации по планировке территории</p> <p>1 этап. Сбор и систематизация исходных данных. Анализ существующего состояния территории и выявление градостроительных предпосылок развития территории и обеспеченности улично-дорожной сети и инженерной инфраструктуры.</p> <p>2 этап. Подготовка проекта планировки территории.</p> <p>3 этап. Подготовка проекта межевания территории.</p> <p>4 этап. Направление разработчиком документации по планировке территории в Департамент градостроительства городского округа Самара для проверки материалов на соответствие действующему законодательству, в том числе проект межевания территории в виде файлов с использованием схем для формирования документов в формате XML, обеспечивающих считывание и контроль содержащихся в них данных, в соответствии с требованиями, утвержденными Постановлением Правительства РФ от 03.02.2014 № 71.</p>	

# Официальное опубликование

	<p>Департамент градостроительства городского округа Самара: - осуществляет проверку на соответствие разработанной документации по планировке территории части 10 статьи 45 Градостроительного кодекса РФ, настоящего Технического задания; - по результатам проверки Департамент градостроительства городского округа Самара направляет документацию в уполномоченный орган для организации и проведения публичных слушаний по документации по планировке территории. 5 этап. Проведение публичных слушаний по проекту планировки территории и проекту межевания территории в срок, установленный действующим законодательством. Разработчик принимает непосредственное участие в представлении и защите проекта планировки территории и проекта межевания территории на публичных слушаниях. Демонстрационные материалы для проведения публичных слушаний предоставляются разработчиком безвозмездно. - уполномоченный орган обеспечивает подготовку и официальное опубликование заключения о результатах публичных слушаний по проекту планировки территории и проекту межевания территории. - уполномоченный орган направляет разработанную документацию по планировке территории с заключением о результатах публичных слушаний уполномоченному органу государственной власти или местного самоуправления для принятия решения о её утверждении или отклонении такой документации и направлении её на доработку. 6 этап. Корректировка (при необходимости) материалов по замечаниям Департамента градостроительства городского округа Самара, по результатам публичных слушаний. 7 этап. Направление документации по планировке территории, в том числе проект межевания территории в виде файлов с использованием схем для формирования документов в формате XML, обеспечивающих считывание и контроль содержащихся в них данных, в соответствии с требованиями, утверждёнными Постановлением Правительства РФ от 03.02.2014 № 71, в уполномоченный орган государственной власти или местного самоуправления для принятия решения о её утверждении, либо возвращении на доработку.</p>
11	<p>Требования к оформлению и комплектации документации по планировке территории</p> <p>Для изображения элементов, повторяющихся на различных чертежах и схемах, применяются идентичные условные обозначения и прозрачные краски, не закрывающие топографо-геодезическую подоснову. Чертежи планировки территории могут быть объединены в один чертёж планировки территории либо выполнены в виде отдельных схем. Положения о размещении могут быть отображены на чертеже планировки территории. Материалы по обоснованию проекта планировки территории могут выполняться в виде отдельных томов или быть объединены в один том. Чертежи межевания территории могут быть объединены в один чертёж межевания территории, либо выполнены в виде отдельных схем. Чертежи планировки и межевания территории должны также содержать области для последующей простановки виз уполномоченных на утверждение и согласование документации по планировке территории должностных лиц уполномоченного органа государственной власти или местного самоуправления. Наименования должностей уточняются разработчиком в Департаменте градостроительства городского округа Самара перед сдачей материалов на 4 этапе, указанном в разделе 10 настоящего Технического задания. Все листы документации по планировке территории должны быть подписаны со стороны разработчика, должности, фамилии, имени и отчества ответственных лиц должны быть написаны разборчиво, не должны содержать исправлений или подчисток. В случае объединения листов в тома они должны быть сшиты, пронумерованы и скреплены подписью и печатью (при наличии) со стороны разработчика. Разработанная документация по планировке территории направляется разработчиком в Департамент градостроительства городского округа Самара на 4 этапе, указанном в разделе 10 настоящего Технического задания, в пяти экземплярах на бумажном носителе и на одном электронном носителе (CD-диск) в формате *.pdf и в векторной форме в формате обменного файла ГИС «ИнГео» версии 4.3. или выше (формат *.idf, *.mif/mid, *.dxf). Обменный файл должен содержать следующую информацию: 1. Зоны с особыми условиями использования; 2. Красные линии; линии отступа от красных линий; 3. Границы зон планируемого размещения объектов капитального строительства; 4. Границы образуемых и (или) изменяемых земельных участков, условные номера образуемых земельных участков, в том числе в отношении которых предполагаются их резервирование и (или) изъятие для государственных или муниципальных нужд; 5. Планируемые инженерные сети; 6. Планируемые улицы, проезды; 7. Границы зон действия публичных сервитутов. Проект межевания территории также направляется разработчиком в Департамент градостроительства городского округа Самара в электронном виде в виде файлов с использованием схем для формирования документов в формате XML, обеспечивающих считывание и контроль содержащихся в них данных, в соответствии с требованиями, утверждёнными Постановлением Правительства РФ от 03.02.2014 № 71. Состав и содержание документов в электронном виде должны соответствовать аналогичным документам на бумажных носителях.</p>

И. о. заместителя руководителя Департамента

А.В.Урюпин

ПРИЛОЖЕНИЕ №3  
к распоряжению Департамента градостроительства г.о. Самара  
28.08.2018 № РД-1329

### ТЕХНИЧЕСКОЕ ЗАДАНИЕ

на выполнение инженерно-экологических изысканий, по объекту:  
Проект планировки территории и проект межевания территории в границах улиц Карьерная, Ново-Урицкая, Верхнее-Карьерная, переулок Буянский в Железнодорожном районе г.о. Самара

№ п/п	Наименование сведений и работ	Содержание сведений и данных
1	Заказчик, его адрес и номер телефона	Гуменьяк Максим Григорьевич, зарегистрирован Самарская обл., г.Самара, ул. Революционная, д.79 кв. 84 тел. 8 937 183 48 84
2	Наименование и вид объекта, тип документации.	Проект планировки и проект межевания территории в границах улиц Карьерная, Ново-Урицкая, Верхнее-Карьерная, переулок Буянский
3	Вид строительства (новое строительство, реконструкция, консервация, снос (демонтаж)).	Новое строительство
4	Данные о местоположении и границах площадки (площадок) и (или) трассы (трасс) строительства.	Самарская область, г.Самара, Железнодорожный район, в границах улиц территории в границах улиц Карьерная, Ново-Урицкая, Верхнее-Карьерная, переулок Буянский
5	Предварительную характеристику ожидаемых воздействий объектов строительства на природную среду с указанием пределов этих воздействий в пространстве и во времени (для особо опасных объектов).	Данный объект не является особо опасным
6	Сведения и данные о проектируемых объектах	Размещение объектов капитального строительства с целью размещения объектов управленческой деятельности, не связанной с государственным или муниципальным управлением и оказанием услуг, а также с целью обеспечения совершения сделок, не требующих передачи товар в момент их совершения между организациями, в том числе биржевая деятельность (за исключением банковской и страховой). Размещение объектов капитального строительства общей площадью свыше 5000 кв.м. с целью размещения одной или нескольких организаций, осуществляющих продажу товаров и (или) оказание услуг в соответствии с содержанием видов разрешенного использования с кодами 4.5.- 4.9.: размещение гаражей и (или) стоянок для автомобилей сотрудников и посетителей торгового центра.
7	Перечень нормативных документов, в соответствии с требованиями которых необходимо выполнить инженерные изыскания	Инженерно-экологические изыскания выполнить в соответствии со следующими документами: - «Градостроительный кодекс Российской Федерации» от 29.12.2004 N 190-ФЗ (ред. от 29.07.2017) (с изм. и доп., вступ. в силу с 30.09.2017) - Постановление Правительства РФ от 31.03.2017 N 402«Об утверждении Правил выполнения инженерных изысканий, необходимых для подготовки документации по планировке территории, перечня видов инженерных изысканий, необходимых для подготовки документации по планировке территории, и о внесении изменений в постановление Правительства Российской Федерации от 19 января 2006 г. N 20»

8	Требования к производству инженерно-экологических изысканий	Изыскания выполнить в случае недостаточности материалов инженерных изысканий, размещенных в информационных системах обеспечения градостроительной деятельности, федеральной государственной информационной системе территориального планирования, государственном фонде материалов и данных инженерных изысканий, Едином государственном фонде данных о состоянии окружающей среды, ее загрязнении, схемах комплексного использования; архивных и обзорных геологических изысканий.
9	Требования к материалам и результатам инженерных изысканий (состав, сроки, порядок представления изыскательской продукции и форматы материалов в электронном виде).	Состав и объем инженерных изысканий устанавливается с учетом требований технических регламентов программы инженерных изысканий, разработать на основе данного технического задания. Требования технических регламентов должны соответствовать Градостроительному кодексу РФ, а также Постановление Правительства РФ от 31.03.2017 N 402. Текстовые и табличные материалы выполнить в программах «Word» и «Excel». Графические материалы представить в формате AutoCAD, либо форматах JPG, PDF.
10	Сведения о существующих и проектируемых источниках и содержание загрязняющих веществ, интенсивность и частота выбросов и т.п.;	Указать наличие или отсутствие существующих источников загрязнения, содержание загрязняющих веществ, интенсивность и частота выбросов и т.п.)

Заказчик \_\_\_\_\_

ПРИЛОЖЕНИЕ № 4  
к распоряжению Департамента градостроительства г.о. Самара  
28.08.2018 № РД-1329

### ТЕХНИЧЕСКОЕ ЗАДАНИЕ

на выполнение инженерно-гидрометеорологических изысканий, по объекту:  
Проект планировки территории и проект межевания территории в границах улиц Ново-Урицкая, Верхнее-Карьерная, переулок Буянский в Железнодорожном районе г.о. Самара

№ п/п	Наименование сведений и работ	Содержание сведений и данных
1	Заказчик, его адрес и номер телефона	Гуменьяк Максим Григорьевич, зарегистрирован Самарская обл., г.Самара, ул. Революционная, д.79 кв. 84 тел. 8 937 183 48 84
2	Наименование и вид объекта, тип документации.	Проект планировки и проект межевания территории в границах улиц Ново-Урицкая, Верхнее-Карьерная, переулок Буянский
3	Вид строительства (новое строительство, реконструкция, консервация, снос (демонтаж)).	Новое строительство
4	Данные о местоположении и границах площадки (площадок) и (или) трассы (трасс) строительства.	Самарская область, г.Самара, Железнодорожный район, в границах улиц территории в границах улиц Ново-Урицкая, Верхнее-Карьерная, переулок Буянский
5	Предварительную характеристику ожидаемых воздействий объектов строительства на природную среду с указанием пределов этих воздействий в пространстве и во времени (для особо опасных объектов).	Данный объект не является особо опасным
6	Сведения и данные о проектируемых объектах	Размещение объектов капитального строительства с целью размещения объектов управленческой деятельности, не связанной с государственным или муниципальным управлением и оказанием услуг, а также с целью обеспечения совершения сделок, не требующих передачи товар в момент их совершения между организациями, в том числе биржевая деятельность (за исключением банковской и страховой). Размещение объектов капитального строительства общей площадью свыше 5000 кв.м. с целью размещения одной или нескольких организаций, осуществляющих продажу товаров и (или) оказание услуг в соответствии с содержанием видов разрешенного использования с кодами 4.5.- 4.9.: размещение гаражей и (или) стоянок для автомобилей сотрудников и посетителей торгового центра.
7	Перечень нормативных документов, в соответствии с требованиями которых необходимо выполнить инженерные изыскания	Инженерно-экологические изыскания выполнить в соответствии со следующими документами: - «Градостроительный кодекс Российской Федерации» от 29.12.2004 N 190-ФЗ (ред. от 29.07.2017) (с изм. и доп., вступ. в силу с 30.09.2017) - Постановление Правительства РФ от 31.03.2017 N 402«Об утверждении Правил выполнения инженерных изысканий, необходимых для подготовки документации по планировке территории, перечня видов инженерных изысканий, необходимых для подготовки документации по планировке территории, и о внесении изменений в постановление Правительства Российской Федерации от 19 января 2006 г. N 20»
8	Требования к производству инженерно-экологических изысканий	Изыскания выполнить в случае недостаточности материалов инженерных изысканий, размещенных в информационных системах обеспечения градостроительной деятельности, федеральной государственной информационной системе территориального планирования, государственном фонде материалов и данных инженерных изысканий, Едином государственном фонде данных о состоянии окружающей среды, ее загрязнении, схемах комплексного использования; архивных и обзорных геологических изысканий.
9	Требования к материалам и результатам инженерных изысканий (состав, сроки, порядок представления изыскательской продукции и форматы материалов в электронном виде).	Состав и объем инженерных изысканий устанавливается с учетом требований технических регламентов программы инженерных изысканий, разработать на основе данного технического задания. Требования технических регламентов должны соответствовать Градостроительному кодексу РФ, а также Постановление Правительства РФ от 31.03.2017 N 402. Текстовые и табличные материалы выполнить в программах «Word» и «Excel». Графические материалы представить в формате AutoCAD, либо форматах JPG, PDF.
10	Сведения о существующих и проектируемых источниках и содержание загрязняющих веществ, интенсивность и частота выбросов и т.п.;	Указать наличие или отсутствие существующих источников загрязнения, содержание загрязняющих веществ, интенсивность и частота выбросов и т.п.)

Заказчик \_\_\_\_\_

ПРИЛОЖЕНИЕ №5  
к распоряжению Департамента градостроительства г.о. Самара  
28.08.2018 № РД-1329

### ТЕХНИЧЕСКОЕ ЗАДАНИЕ

на выполнение инженерно-геологических изысканий, по объекту:  
Проект планировки территории и проект межевания территории в границах улиц Ново-Урицкая, Верхнее-Карьерная, переулок Буянский в Железнодорожном районе г.о. Самара

№ п/п	Наименование сведений и работ	Содержание сведений и данных
1	Заказчик, его адрес и номер телефона	Гуменьяк Максим Григорьевич, зарегистрирован Самарская обл., г.Самара, ул. Революционная, д.79 кв. 84 тел. 8 937 183 48 84
2	Наименование и вид объекта, тип документации.	Проект планировки и проект межевания территории в границах улиц Ново-Урицкая, Верхнее-Карьерная, переулок Буянский
3	Вид строительства (новое строительство, реконструкция, консервация, снос (демонтаж)).	Новое строительство
4	Данные о местоположении и границах площадки (площадок) и (или) трассы (трасс) строительства.	Самарская область, г.Самара, Железнодорожный район, в границах улиц территории в границах улиц Ново-Урицкая, Верхнее-Карьерная, переулок Буянский

# Официальное опубликование

5	Предварительную характеристику ожидаемых воздействий объектов строительства на природную среду с указанием пределов этих воздействий в пространстве и во времени (для особо опасных объектов).	Данный объект не является особо опасным
6	Сведения и данные о проектируемых объектах	Размещение объектов капитального строительства с целью размещения объектов управленческой деятельности, не связанной с государственным или муниципальным управлением и оказанием услуг, а также с целью обеспечения совершения сделок, не требующих передачи товара в момент их совершения между организациями, в том числе биржевая деятельность (за исключением банковской и страховой). Размещение объектов капитального строительства общей площадью свыше 5000 кв.м. с целью размещения одной или нескольких организаций, осуществляющих продажу товаров и (или) оказание услуг в соответствии с содержанием видов разрешенного использования с кодами 4.5.- 4.9.: размещение гаражей и (или) стоянок для автомобилей сотрудников и посетителей торгового центра.
7	Перечень нормативных документов, в соответствии с требованиями которых необходимо выполнить инженерные изыскания	Инженерно-экологические изыскания выполнить в соответствии со следующими документами: - «Градостроительный кодекс Российской Федерации» от 29.12.2004 N 190-ФЗ (ред. от 29.07.2017) (с изм. и доп., вступ. в силу с 30.09.2017) - Постановление Правительства РФ от 31.03.2017 N 402» Об утверждении Правил выполнения инженерных изысканий, необходимых для подготовки документации по планировке территории, перечня видов инженерных изысканий, необходимых для подготовки документации по планировке территории, и о внесении изменений в постановление Правительства Российской Федерации от 19 января 2006 г. N 20»
8	Требования к производству инженерно-экологических изысканий	Изыскания выполнить в случае недостаточности материалов инженерных изысканий, размещенных в информационных системах обеспечения градостроительной деятельности, федеральной государственной информационной системе территориального планирования, государственном фонде материалов и данных инженерных изысканий, Едином государственном фонде данных о состоянии окружающей среды, ее загрязнении, схемах комплексного использования архивных и обзорных геологических изысканий.
9	Требования к материалам и результатам инженерных изысканий (состав, сроки, порядок представления изыскательской продукции и форматы материалов в электронном виде).	Состав и объем инженерных изысканий устанавливается с учетом требований технических регламентов программы инженерных изысканий, разработанных на основе данного технического задания. Требования технических регламентов должны соответствовать Градостроительному кодексу РФ, а также Постановление Правительства РФ от 31.03.2017 N 402. Текстовые и табличные материалы выполнить в программах «Word» и «Excel». Графические материалы представить в формате AutoCAD, либо форматах JPG, PDF.
10	Сведения о существующих и проектируемых источниках и содержание загрязняющих веществ, интенсивность и частота выбросов и т.п.);	Указать наличие или отсутствие существующих источников загрязнения, содержание загрязняющих веществ, интенсивность и частота выбросов и т.п.)

Заказчик \_\_\_\_\_

ПРИЛОЖЕНИЕ №6  
к распоряжению Департамента  
градостроительства г.о. Самара  
28.08.2018 № РД-1329

## ТЕХНИЧЕСКОЕ ЗАДАНИЕ

на выполнение инженерно-геодезических изысканий, по объекту:  
Проект планировки территории и проект межевания территории в границах улиц Ново-Урицкая, Верхнее-Карьерная, переулок Буянский в Железнодорожном районе г.о. Самара

№ п/п	Наименование сведений и работ	Содержание сведений и данных
1	Заказчик, его адрес и номер телефона	Гуменяк Максим Григорьевич, зарегистрирован Самарская обл., г.Самара, ул. Революционная, д.79 кв. 84 тел. 8 937 183 48 84
2	Наименование и вид объекта, тип документации.	Проект планировки и проект межевания территории в границах улиц Ново-Урицкая, Верхнее-Карьерная, переулок Буянский
3	Вид строительства (новое строительство, реконструкция, консервация, снос (демонтаж)).	Новое строительство
4	Данные о местоположении и границах площадки (площадок) и (или) трассы (трасс) строительства.	Самарская область, г.Самара, Железнодорожный район, в границах улиц территории в границах улиц Ново-Урицкая, Верхнее-Карьерная, переулок Буянский
5	Предварительную характеристику ожидаемых воздействий объектов строительства на природную среду с указанием пределов этих воздействий в пространстве и во времени (для особо опасных объектов).	Данный объект не является особо опасным
6	Сведения и данные о проектируемых объектах	Размещение объектов капитального строительства с целью размещения объектов управленческой деятельности, не связанной с государственным или муниципальным управлением и оказанием услуг, а также с целью обеспечения совершения сделок, не требующих передачи товара в момент их совершения между организациями, в том числе биржевая деятельность (за исключением банковской и страховой). Размещение объектов капитального строительства общей площадью свыше 5000 кв.м. с целью размещения одной или нескольких организаций, осуществляющих продажу товаров и (или) оказание услуг в соответствии с содержанием видов разрешенного использования с кодами 4.5.- 4.9.: размещение гаражей и (или) стоянок для автомобилей сотрудников и посетителей торгового центра.
7	Перечень нормативных документов, в соответствии с требованиями которых необходимо выполнить инженерные изыскания	Инженерно-экологические изыскания выполнить в соответствии со следующими документами: - «Градостроительный кодекс Российской Федерации» от 29.12.2004 N 190-ФЗ (ред. от 29.07.2017) (с изм. и доп., вступ. в силу с 30.09.2017) - Постановление Правительства РФ от 31.03.2017 N 402» Об утверждении Правил выполнения инженерных изысканий, необходимых для подготовки документации по планировке территории, перечня видов инженерных изысканий, необходимых для подготовки документации по планировке территории, и о внесении изменений в постановление Правительства Российской Федерации от 19 января 2006 г. N 20»
8	Требования к производству инженерно-экологических изысканий	Изыскания выполнить в случае недостаточности материалов инженерных изысканий, размещенных в информационных системах обеспечения градостроительной деятельности, федеральной государственной информационной системе территориального планирования, государственном фонде материалов и данных инженерных изысканий, Едином государственном фонде данных о состоянии окружающей среды, ее загрязнении, схемах комплексного использования архивных и обзорных геологических изысканий.
9	Требования к материалам и результатам инженерных изысканий (состав, сроки, порядок представления изыскательской продукции и форматы материалов в электронном виде).	Состав и объем инженерных изысканий устанавливается с учетом требований технических регламентов программы инженерных изысканий, разработанных на основе данного технического задания. Требования технических регламентов должны соответствовать Градостроительному кодексу РФ, а также Постановление Правительства РФ от 31.03.2017 N 402. Текстовые и табличные материалы выполнить в программах «Word» и «Excel». Графические материалы представить в формате AutoCAD, либо форматах JPG, PDF.

10	Сведения о существующих и проектируемых источниках и содержание загрязняющих веществ, интенсивность и частота выбросов и т.п.);	Указать наличие или отсутствие существующих источников загрязнения, содержание загрязняющих веществ, интенсивность и частота выбросов и т.п.)
----	---	---

Заказчик \_\_\_\_\_

## АДМИНИСТРАЦИЯ ГОРОДСКОГО ОКРУГА САМАРА

### ПОСТАНОВЛЕНИЕ

от 28.08.2018 № 682

#### Об утверждении Порядка принятия главными администраторами доходов бюджета городского округа Самара решения о наличии (об отсутствии) потребности в остатках межбюджетных трансфертов, полученных бюджетами внутригородских районов городского округа Самара в форме субвенций и иных межбюджетных трансфертов, имеющих целевое назначение и не использованных в отчетном финансовом году, и возврата указанных остатков из бюджета городского округа Самара

В соответствии с пунктом 5 статьи 242 Бюджетного кодекса Российской Федерации постановляю:

1. Утвердить Порядок принятия главными администраторами доходов бюджета городского округа Самара решения о наличии (об отсутствии) потребности в остатках межбюджетных трансфертов, полученных бюджетами внутригородских районов городского округа Самара из бюджета городского округа Самара в форме субвенций и иных межбюджетных трансфертов, имеющих целевое назначение и не использованных в отчетном финансовом году, и возврата указанных остатков из бюджета городского округа Самара согласно приложению.
2. Настоящее постановление вступает в силу со дня его официального опубликования.
3. Контроль за выполнением настоящего постановления возложить на первого заместителя главы городского округа Самара Карпушкина А.В.

Глава городского округа

Е.В.Лапушкина

ПРИЛОЖЕНИЕ  
к постановлению Администрации  
городского округа Самара  
от 28.08.2018 № 682

### ПОРЯДОК

принятия главными администраторами доходов бюджета городского округа Самара решения о наличии (об отсутствии) потребности в остатках межбюджетных трансфертов, полученных бюджетами внутригородских районов городского округа Самара в форме субвенций и иных межбюджетных трансфертов, имеющих целевое назначение и не использованных в отчетном финансовом году, и возврата указанных остатков из бюджета городского округа Самара

1. Настоящий Порядок устанавливает процедуру принятия главными администраторами доходов бюджета городского округа Самара решения о наличии (об отсутствии) потребности в остатках межбюджетных трансфертов, полученных бюджетами внутригородских районов городского округа Самара из бюджета городского округа Самара в форме субвенций и иных межбюджетных трансфертов, имеющих целевое назначение и не использованных в отчетном финансовом году, и возврата указанных остатков из бюджета городского округа Самара (далее соответственно – главный администратор доходов, решение о наличии (об отсутствии) потребности, межбюджетные трансферты).
2. Решение о наличии (об отсутствии) потребности принимается главным администратором доходов по результатам рассмотрения отчетов о расходах бюджета соответствующего внутригородского района городского округа Самара, источником финансового обеспечения которых являются межбюджетные трансферты (далее – отчет), сформированных и представленных в порядке, установленном главными администраторами доходов, и обращений администраций внутригородских районов городского округа Самара о предоставлении остатков межбюджетных трансфертов, составленных в произвольной форме и подписанных главой Администрации внутригородского района городского округа Самара либо уполномоченным им лицом (далее соответственно – обращение, Администрация внутригородского района).
3. Одновременно с обращением должны быть представлены следующие документы:  
отчет с указанием сведений об объемах неиспользованных в отчетном финансовом году остатков межбюджетных трансфертов и причинах их образования;  
документы, подтверждающие возврат неиспользованных остатков межбюджетных трансфертов в бюджет городского округа Самара (уведомление по расчетам между бюджетами (код формы по ОКУД - 0504817) в соответствии с требованиями приказа Министерства финансов Российской Федерации от 30.03.2015 №52н «Об утверждении форм первичных учетных документов и регистров бухгалтерского учета, применяемых органами государственной власти (государственными органами), органами местного самоуправления, органами управления государственными внебюджетными фондами, государственными (муниципальными) учреждениями, и Методических указаний по их применению» (далее – уведомление по расчетам между бюджетами, (код формы по ОКУД - 0504817));  
сведения об объемах неисполненных обязательств внутригородского района городского округа Самара, источником финансового обеспечения которых являются межбюджетные трансферты;  
расчеты и документы, подтверждающие потребность в межбюджетных трансфертах (муниципальные контракты, договоры, соглашения, документы, подтверждающие поставку товаров, выполнение работ, оказание услуг, иные документы);  
документы, подтверждающие исполнение расходных обязательств внутригородского района городского округа Самара, источником финансового обеспечения которых являются межбюджетные трансферты (при наличии).
4. Администрация внутригородского района направляет главному администратору доходов обращение и документы, указанные в пункте 3 настоящего Порядка, в срок не позднее пяти рабочих дней со дня перечисления в доход бюджета городского округа Самара межбюджетных трансфертов.  
Главный администратор доходов регистрирует обращение и приложенные документы в день их поступления.
5. Главный администратор доходов в течение пяти рабочих дней со дня регистрации обращения и документов, указанных в пункте 3 настоящего Порядка, проверяет обращение и приложенные к нему документы на наличие (отсутствие) оснований для принятия решения об отсутствии потребности, установленных пунктом 6 настоящего Порядка, и принимает решение о наличии либо об отсутствии потребности в письменной форме, подписанное руководителем главного администратора доходов или иным уполномоченным им лицом.  
Решение о наличии потребности принимается главным администратором доходов в случае отсутствия оснований, предусмотренных пунктом 6 настоящего Порядка.  
Решение об отсутствии потребности принимается главным администратором доходов в случае наличия оснований, предусмотренных пунктом 6 настоящего Порядка.
6. Основаниями для принятия решений об отсутствии потребности являются:  
исполнение Администрацией внутригородского района в полном объеме расходных обязательств, источником финансового обеспечения которых являются межбюджетные трансферты;  
представление документов, указанных в пункте 3 настоящего Порядка, не в полном объеме или наличие в них недостаточных сведений;  
несоблюдение срока направления документов, установленного пунктом 4 настоящего Порядка;  
превышение указанной в обращении суммы средств бюджета городского округа Самара, заявленной к возврату, над неиспользованными остатками межбюджетных трансфертов.
7. Решение об отсутствии потребности с пакетом документов, представленным Администрацией внутригородского района в соответствии с настоящим Порядком, направляется главным администратором доходов в Администрацию внутригородского района в течение шести рабочих дней со дня регистрации обращения с приложенными документами.
8. В случае принятия решения об отсутствии потребности по основаниям, указанным в абзацах третьем и пятом пункта 6 настоящего Порядка, Администрация внутригородского района в течение двух рабочих дней со дня получения решения об отсутствии потребности вправе повторно направить документы, указанные в пункте 3 настоящего Порядка, после приведения их в соответствие с требованиями настоящего Порядка.  
Срок повторного рассмотрения главным администратором доходов представленных документов и принятия им решения о наличии (об отсутствии) потребности не может превышать трех рабочих дней со дня регистрации повторно направленных документов, указанных в пункте 3 настоящего Порядка. Указанные документы регистрируются главным администратором доходов в день их поступления.
9. Решение о наличии потребности главный администратор доходов направляет на согласование в Департамент финансов и экономического развития Администрации городского округа Самара (далее – Департамент) в течение шести рабочих дней со дня регистрации первичного обращения с приложенными к нему документами (в течение четырех рабочих дней со дня регистрации повторного обращения).  
Порядок согласования решения главного администратора доходов о наличии потребности определяется Департаментом.  
Департамент осуществляет согласование (отказывает в согласовании) решения о наличии потребности в течение пяти рабочих дней со дня его представления в Департамент.



## Официальное опубликование

10. В случае отказа Департамента в согласовании решения, указанного в пункте 9 настоящего Порядка, главный администратор доходов в течение трех рабочих дней со дня получения отказа Департамента подготавливает и направляет в Администрацию внутригородского района решение об отсутствии потребности и возвращает пакет документов, представленных Администрацией внутригородского района в соответствии с настоящим Порядком.

11. Главный администратор доходов в течение трех рабочих дней со дня согласования Департаментом решения о наличии потребности оформляет уведомление по расчетам между бюджетами (код формы по ОКУД – 0504817) и осуществляет возврат остатков межбюджетных трансфертов заявкой на возврат (код формы по ОКУД – 0531803), оформленной в соответствии с требованиями Приказа Федерального казначейства от 10 октября 2008 г. № 8н «О порядке кассового обслуживания исполнения федерального бюджета, бюджетов субъектов Российской Федерации и местных бюджетов и порядке осуществления территориальными органами Федерального казначейства отдельных функций финансовых органов субъектов Российской Федерации и муниципальных образований по исполнению соответствующих бюджетов».

12. Возврат из бюджета городского округа Самара межбюджетных трансфертов, потребность в которых подтверждена, осуществляется не позднее 30 рабочих дней со дня поступления указанных средств в бюджет городского округа Самара.

Первый заместитель главы городского округа Самара

А.В.Карпушкин

### АДМИНИСТРАЦИЯ ГОРОДСКОГО ОКРУГА САМАРА

#### ПОСТАНОВЛЕНИЕ

от 28.08.2018 № 683

#### О внесении изменений в постановление Администрации городского округа Самара от 15.08.2016 № 1138 «Об утверждении состава Комиссии по застройке и землепользованию при Главе городского округа Самара»

В целях уточнения персонального состава и оптимизации деятельности Комиссии по застройке и землепользованию при Главе городского округа Самара постановляю:

1. Внести в приложение к постановлению Администрации городского округа Самара от 15.08.2016 № 1138 «Об утверждении состава Комиссии по застройке и землепользованию при Главе городского округа Самара» следующие изменения:

1.1. Вывести из состава Комиссии по застройке и землепользованию при Главе городского округа Самара (далее – Комиссия) Бондаренко Е.Ю., Самарцева А.Е.

1.2. Ввести в состав Комиссии Дорошенко Сергея Михайловича – руководителя Департамента градостроительства городского округа Самара, назначив его членом Комиссии с правом решающего голоса.

1.3. Наименование должности члена Комиссии Галахова И.Б. изложить в следующей редакции: «руководитель Управления главного архитектора Администрации городского округа Самара, с правом решающего голоса».

2. Управлению информации и аналитики Администрации городского округа Самара обеспечить размещение настоящего постановления в сети Интернет на сайте Администрации городского округа Самара.

3. Опубликовать настоящее постановление в газете «Самарская Газета».

4. Настоящее постановление вступает в силу со дня его принятия.

5. Контроль за исполнением настоящего постановления возложить на первого заместителя главы городского округа Самара Карпушкина А.В.

Глава городского округа

Е.В.Лапушкина

### АДМИНИСТРАЦИЯ ГОРОДСКОГО ОКРУГА САМАРА

#### ПОСТАНОВЛЕНИЕ

от 28.08.2018 № 684

#### О внесении изменения в постановление Администрации городского округа Самара от 24.04.2012 № 360 «Об утверждении Перечня муниципальных услуг, предоставляемых отраслевыми (функциональными) органами Администрации городского округа Самара, Департаментом управления имуществом городского округа Самара, Департаментом градостроительства городского округа Самара»

В соответствии с Федеральным законом от 27.07.2010 № 210-ФЗ «Об организации предоставления государственных и муниципальных услуг», Уставом городского округа Самара, постановлением Администрации городского округа Самара от 19.10.2011 № 1318 «Об утверждении Порядка формирования и ведения Реестра муниципальных услуг (функций) городского округа Самара» в целях приведения муниципального правового акта городского округа Самара в соответствие с действующим законодательством постановляю:

1. Внести в раздел 1 приложения к постановлению Администрации городского округа Самара от 24.04.2012 № 360 «Об утверждении Перечня муниципальных услуг, предоставляемых отраслевыми (функциональными) органами Администрации городского округа Самара, Департаментом управления имуществом городского округа Самара, Департаментом градостроительства городского округа Самара» изменение, дополнив пунктами 1.22-1.24 следующего содержания:

1.22.	Принятие решения по заявлению лица об отказе от права постоянного (бессрочно) пользования земельным участком или права пожизненного наследуемого владения земельным участком	Земельный кодекс Российской Федерации, Устав городского округа Самара	Физические и юридические лица	Б е с - платно
1.23.	Перевод земельных участков из одной категории в другую в отношении земель, находящихся в муниципальной или частной собственности, за исключением земель сельскохозяйственного назначения	Земельный кодекс Российской Федерации, Федеральный закон от 21.12.2004 № 172-ФЗ «О переводе земель или земельных участков из одной категории в другую», Закон Самарской области от 11.03.2005 № 94-ГД «О земле», Устав городского округа Самара	Физические и юридические лица	Б е с - платно
1.24.	Признание помещения жилым помещением, жилого помещения пригодным (непригодным) для проживания и многоквартирного дома аварийным и подлежащим сносу или реконструкции	Жилищный кодекс Российской Федерации, постановление Правительства Российской Федерации от 28.01.2006 № 47 «Об утверждении Положения о признании помещения жилым помещением, жилого помещения непригодным для проживания и многоквартирного дома аварийным и подлежащим сносу или реконструкции», Закон Самарской области от 06.07.2015 № 74-ГД «О разграничении полномочий между органами местного самоуправления городского округа Самара и внутри-городских районов городского округа Самара по решению вопросов местного значения внутри-городских районов», постановление Администрации городского округа Самара от 22.08.2016 № 1150 «Об утверждении Порядка принятия решения о признании помещения жилым помещением, жилого помещения пригодным (непригодным) для проживания граждан, а также многоквартирного дома аварийным и подлежащим сносу или реконструкции», Устав городского округа Самара	Физические и юридические лица	Б е с - платно

2. Настоящее постановление вступает в силу со дня его официального опубликования.

3. Контроль за исполнением настоящего постановления возложить на первого заместителя главы городского округа Самара Василенко В.А.

Глава городского округа

Е.В.Лапушкина

### АДМИНИСТРАЦИЯ ГОРОДСКОГО ОКРУГА САМАРА

#### ПОСТАНОВЛЕНИЕ

от 29.08.2018 № 688

#### О внесении изменений в постановление Администрации городского округа Самара от 15.11.2013 № 1495 «Об утверждении административного регламента предоставления муниципальной услуги «Определение условий на проектирование объектов в части благоустройства прилегающей территории и отвода сточных вод»

В соответствии с Федеральным законом от 06.10.2003 № 131-ФЗ «Об общих принципах организации местного самоуправления в Российской Федерации», Федеральным законом от 27.07.2010 № 210-ФЗ «Об организации предоставления государственных и муниципальных услуг», Федеральным законом от 24.11.1995 № 181-ФЗ «О социальной защите инвалидов в Российской Федерации», руководствуясь Уставом городского округа Самара, постановляю:

1. Внести в постановление Администрации городского округа Самара от 15.11.2013 № 1495 «Об утверждении административного регламента предоставления муниципальной услуги «Определение условий на проектирование объектов в части благоустройства прилегающей территории и отвода сточных вод» следующие изменения:

1.1. В пункте 3 слова «первого заместителя Главы городского округа Самара Кудряшова В.В.» заменить словами «первого заместителя главы городского округа Самара Василенко В.А.».

1.2. В приложении к постановлению (далее – Административный регламент):

1.2.1. В абзаце втором пункта 1.2 слово «благоустройства» заменить словами «городского хозяйства», слова «http://www.city.samara.ru» заменить словами «http://samadm.ru».

1.2.2. Абзац восьмой пункта 2.3 изложить в следующей редакции: «постановление Главы городского округа Самара от 10.06.2008 № 404 «Об утверждении Правил благоустройства территории городского округа Самара и территорий внутригородских районов городского округа Самара»».

1.2.3. В пункте 2.4:

1.2.3.1. Абзац второй после слова «выдача» дополнить словами «или направление».

1.2.3.2. Абзац третий изложить в следующей редакции:

«выдача или направление заявителю мотивированного отказа в выдаче Условий; выдача или направление заявителю письма о продлении срока действия Условий; выдача или направление заявителю измененных Условий; выдача или направление заявителю отказа в изменении Условий.».

1.2.4. В пункте 2.6.1:

1.2.4.1. В абзаце первом слово «Главы» заменить словом «главы», после слов «с приложением документов» дополнить словами «в соответствии с приложением № 6 к настоящему административному регламенту».

1.2.4.2. В пункте 1 таблицы в графе «Орган, уполномоченный выдавать документ» слова «строительства и архитектуры» заменить словом «градостроительства».

1.2.4.3. Пункт 3 таблицы исключить.

1.2.5. Пункт 2.7 дополнить абзацем следующего содержания:

«отсутствие документов, подтверждающих невозможность выполнения ранее выданных Условий (в случае обращения заявителя с заявлением о рассмотрении Условий повторно в соответствии с пунктом 3.9 настоящего административного регламента)».

1.2.6. Пункт 2.10 изложить в следующей редакции:

«2.10. Максимальный срок ожидания в очереди при подаче заявления о предоставлении муниципальной услуги и при получении результата предоставления муниципальной услуги не должен превышать 15 минут.».

1.2.7. Пункт 2.11.1 дополнить абзацами следующего содержания:

«Центральный вход в Департамент и вход в Департамент с торца здания со стороны ул. Базарной оборудуются информационными табличками (вывесками) с использованием укрупненного шрифта, в том числе с применением рельефно-точечного шрифта Брайля.

Вход в Департамент с торца здания со стороны ул. Базарной оборудуется кнопкой вызова персонала, расширенным проходом, позволяющим обеспечить беспрепятственный доступ инвалидов, включая инвалидов, использующих кресла-коляски. Стол для обслуживания инвалидов размещается в стороне от входа с учетом беспрепятственного подъезда и поворота кресел-колясок.

Инвалидам, имеющим стойкие расстройства функции зрения и самостоятельного передвижения, обеспечивается сопровождение и оказание помощи на объектах социальной инфраструктуры. Специалисты Департамента должны обеспечивать оказание помощи инвалидам в преодолении барьеров, мешающих получению ими услуг наравне с другими лицами.».

1.2.8. Абзац седьмой пункта 3.1.1 изложить в следующей редакции:

«регистрация и выдача заявителю Условий или мотивированного отказа в выдаче Условий, продление срока действия Условий; рассмотрение Условий повторно и их изменение при предоставлении доказательств невозможности выполнения ранее выданных Условий.».

1.2.9. В абзаце третьем пункта 3.3 и абзаце третьем пункта 3.4 слова «реконструкции, ремонта и контроля» заменить словами «развития, реконструкции и ремонта».

1.2.10. В пункте 3.5:

1.2.10.1. В абзаце втором слова «наличие соответствующей резолюции» заменить словами «наличие / отсутствие документов, установленных пунктом 2.6.1 настоящего административного регламента».

1.2.10.2. В абзаце четвертом слова «проставление соответствующей резолюции» заменить словами «наличие либо отсутствие оснований для отказа, установленных пунктом 2.7 настоящего административного регламента».

1.2.11. В пункте 3.6:

1.2.11.1. В абзаце втором слово «Главы» заменить словом «главы».

1.2.11.2. Абзац третий изложить в следующей редакции:

«Ответственным за выполнение административной процедуры является заместитель главы городского округа – руководитель Департамента.».

1.2.11.3. Абзац пятый изложить в следующей редакции:

«Способ фиксации – проставление подписи заместителя главы городского округа – руководителя Департамента на соответствующем проекте.».

1.2.11.4. В абзаце шестом слово «регистрация» заменить словом «подписание».

1.2.12. В пункте 3.7:

1.2.12.1. В абзаце первом слова «Направление (выдача)» заменить словами «Регистрация и выдача».

1.2.12.2. Абзац второй изложить в следующей редакции:

«Основанием для начала административной процедуры является наличие подписанных Условий или мотивированного отказа в выдаче Условий.».

1.2.12.3. Абзац третий после слов «уполномоченный на» дополнить словами «регистрацию и».

1.2.12.4. В абзаце шестом слово «регистрация» заменить словом «подписание».

1.2.12.5. В абзаце седьмом слова «о выдаче Условий» заменить словами «о регистрации и выдаче Условий».

1.2.12.6. В абзаце восьмом слова «получение заявителем» заменить словами «уведомление заявителя о подписании», дополнить словами «, направление Условий или мотивированного отказа в выдаче Условий по почте».

1.2.13. Пункт 3.8 изложить в следующей редакции:

«3.8. Продление срока действия Условий.

Основанием для начала предоставления административной процедуры является обращение заявителя с заявлением о продлении срока действия Условий по форме согласно приложению № 7 к настоящему административному регламенту (далее – заявление о продлении срока) с приложением ранее выданных Условий.

Юридическим фактом для начала процедуры подготовки проекта продления срока действия Условий является поступление в Департамент заявления о продлении срока и ранее выданных Условий.

Ответственным за выполнение административной процедуры является уполномоченный специалист Департамента на подготовку проекта письма Департамента о продлении срока действия Условий.

Критерием принятия решения является наличие либо отсутствие заявления о продлении срока.

Способом фиксации административной процедуры является регистрация письма Департамента о продлении срока действия Условий.

Результатом выполнения административной процедуры является направление заявителю зарегистрированного письма Департамента о продлении срока действия Условий.

Максимальный срок выполнения процедуры – 14 рабочих дней со дня поступления в Департамент заявления о продлении срока.».

1.2.14. Дополнить пунктами 3.9 и 3.10 следующего содержания:

«3.9. Рассмотрение Условий повторно и их изменение при предоставлении доказательств невозможности выполнения ранее выданных Условий.

Основанием для начала административной процедуры является обращение заявителя с заявлением о рассмотрении Условий повторно по форме согласно приложению № 8 к настоящему административному регламенту (далее – заявление о рассмотрении Условий повторно). В обязательном порядке к заявлению прикладываются документы, подтверждающие невозможность выполнения ранее выданных Условий.

Юридическим фактом для начала процедуры подготовки проекта измененных Условий или мотивированного отказа в выдаче измененных Условий является поступление в Департамент заявления о рассмотрении Условий повторно и документов, подтверждающих невозможность выполнения ранее выданных Условий.

Ответственным за выполнение административной процедуры является уполномоченный специалист Департамента.

Критерием принятия решения является наличие или отсутствие оснований для отказа, установленных абзацами третьим – шестым пункта 2.7 настоящего административного регламента.

Подготовка проекта измененных Условий или мотивированного отказа в изменении Условий, его подписание, регистрация и выдача заявителю осуществляются в порядке, установленном пунктами 3.5 – 3.7 настоящего административного регламента, с учетом особенностей, предусмотренных настоящим пунктом.

Способом фиксации административной процедуры являются зарегистрированные измененные Условия или письмо о мотивированном отказе в выдаче измененных Условий.

Результатом выполнения административной процедуры является уведомление заявителя о подписании измененных Условий или мотивированного отказа в изменении Условий, направление измененных Условий или мотивированного отказа по почте.

Максимальный срок выполнения процедуры – 14 рабочих дней.

3.10. Предоставление муниципальных услуг в электронной форме осуществляется в соответствии с законодательством Российской Федерации и законодательством Самарской области. Состав административных процедур, предоставляемых в электронном виде, а также действий заявителя по получению информации о предоставлении услуги в электронном виде определяется в соответствии с содержанием этапов перехода на предоставление муниципальной услуги в электронном виде.».

1.2.15. В пунктах 4.2.2 и 4.4.1 слово «Главы» заменить словом «главы».

1.2.16. В пункте 5.2.2:

# Официальное опубликование

1.2.16.1. В абзаце первом слова «заместитель Главы» в соответствующем падеже заменить словами «заместитель главы» в соответствующем падеже.  
1.2.16.2. В абзацах четвертом и пятом слово «благоустройства» заменить словами «городского хозяйства».

1.2.16.3. В абзаце шестом слова «admin@dbe-samara.ru» заменить словами «dgh@samadm.ru».  
1.3. В приложении № 1 к Административному регламенту:  
1.3.1. Слово «благоустройства» заменить словами «городского хозяйства».  
1.3.2. Слова «admin@dbe-samara.ru» заменить словами «dgh@samadm.ru».  
1.3.3. Слова «www.city.samara.ru» заменить словами «http://samadm.ru».  
1.4. Приложение № 2 к Административному регламенту изложить в редакции согласно приложению № 1 к настоящему постановлению.

1.5. В приложении № 4 к Административному регламенту слова «Заместителю Главы городского округа – руководителю Департамента благоустройства и экологии» заменить словами «Заместителю главы городского округа – руководителю Департамента городского хозяйства и экологии».

1.6. В приложении № 5 к Административному регламенту:  
1.6.1. Слова «Руководитель Департамента благоустройства и экологии» заменить словами «Заместитель главы городского округа – руководитель Департамента городского хозяйства и экологии».  
1.6.2. Слова «admin@dbe-samara.ru» заменить словами «dgh@samadm.ru».  
1.6.3. Слова «Первый заместитель Главы» заменить словами «Первый заместитель главы».

1.7. Дополнить Административный регламент приложениями №№ 6 – 8 в редакции согласно приложению №№ 2 – 4 к настоящему постановлению.  
2. Настоящее постановление вступает в силу со дня его официального опубликования.  
3. Контроль за выполнением настоящего постановления возложить на первого заместителя главы городского округа Самара Василенко В.А.

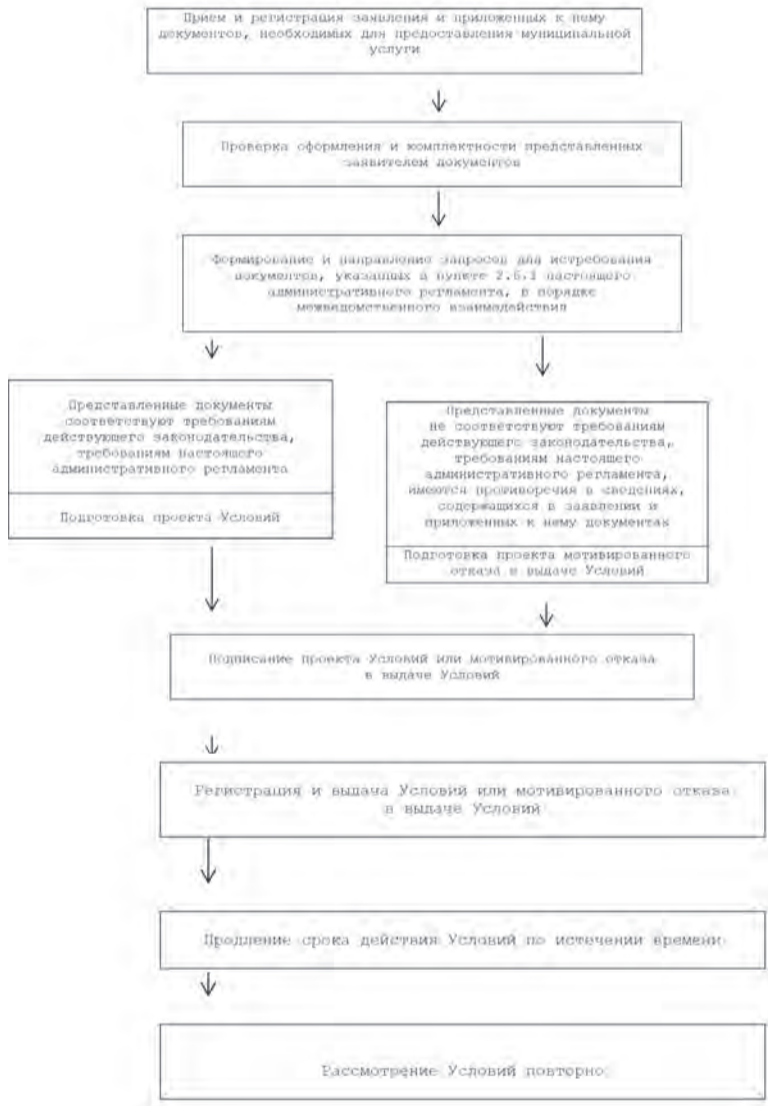
Глава городского округа

**Е.В.Лапушкина**

ПРИЛОЖЕНИЕ № 1  
к постановлению Администрации  
городского округа Самара  
от 29.08.2018 № 688

ПРИЛОЖЕНИЕ № 2  
к административному регламенту предоставления  
муниципальной услуги «Определение условий  
на проектирование объектов в части благоустройства  
прилегающей территории и отвода сточных вод»

Блок-схема предоставления муниципальной услуги «Определение условий на проектирование объектов в части благоустройства прилегающей территории и отвода сточных вод»



Заместитель главы городского округа – руководитель Департамента  
городского хозяйства и экологии Администрации городского округа Самара

**А.С.Семенов**

ПРИЛОЖЕНИЕ № 2  
к постановлению Администрации  
городского округа Самара  
от 29.08.2018 № 688

ПРИЛОЖЕНИЕ № 6  
к административному регламенту предоставления  
муниципальной услуги «Определение условий  
на проектирование объектов в части благоустройства  
прилегающей территории и отвода сточных вод»

Заместителю главы городского округа –  
руководителю Департамента городского  
хозяйства и экологии Администрации  
городского округа Самара

от \_\_\_\_\_  
(наименование заявителя - юридического лица,

юридический и почтовый адреса, Ф.И.О.

руководителя, телефон, ИНН/ОГРН;

Ф.И.О. заявителя - физического лица, адрес

регистрации, телефон)

Заявление о выдаче условий на проектирование объектов в части благоустройства прилегающей территории и отвода сточных вод

Прошу подготовить условия на проектирование \_\_\_\_\_

согласно разрешению Департамента градостроительства городского округа Самара \_\_\_\_\_ от \_\_\_\_\_.

- Приложение:
1. Разрешение на получение условий на проектирование объектов в части благоустройства прилегающей территории и отвода сточных вод.
  2. Правоустанавливающие документы на земельный участок.
  3. Документ, удостоверяющий личность заявителя (физического или юридического лица).

\_\_\_\_\_  
(Ф.И.О.) \_\_\_\_\_ (подпись)

**Заместитель главы городского округа – руководитель Департамента  
городского хозяйства и экологии Администрации городского округа Самара**

**А.С.Семенов**

ПРИЛОЖЕНИЕ № 3  
к постановлению Администрации  
городского округа Самара  
от 29.08.2018 № 688

ПРИЛОЖЕНИЕ № 7  
к административному регламенту предоставления  
муниципальной услуги «Определение условий  
на проектирование объектов в части благоустройства  
прилегающей территории и отвода сточных вод»

Заместителю главы городского округа –  
руководителю Департамента городского  
хозяйства и экологии Администрации  
городского округа Самара

от \_\_\_\_\_  
(наименование заявителя - юридического лица,

юридический и почтовый адреса, Ф.И.О.

руководителя, телефон, ИНН/ОГРН;

Ф.И.О. заявителя - физического лица, адрес

регистрации, телефон)

Заявление о продлении срока действия условий на проектирование объектов в части благоустройства прилегающей территории и отвода сточных вод

Прошу продлить срок действия ранее выданных условий на проектирование \_\_\_\_\_

- Приложение:
- ранее выданные условия на проектирование объектов в части благоустройства прилегающей территории и отвода сточных вод.

\_\_\_\_\_  
(Ф.И.О.) \_\_\_\_\_ (подпись)

**Заместитель главы городского округа – руководитель Департамента  
городского хозяйства и экологии Администрации городского округа Самара**

**А.С.Семенов**

ПРИЛОЖЕНИЕ № 4  
к постановлению Администрации  
городского округа Самара  
от 29.08.2018 № 688

ПРИЛОЖЕНИЕ № 8  
к административному регламенту предоставления  
муниципальной услуги «Определение условий  
на проектирование объектов в части благоустройства  
прилегающей территории и отвода сточных вод»

Заместителю главы городского округа – руководителю  
Департамента городского хозяйства и экологии Администрации  
городского округа Самара

от \_\_\_\_\_  
(наименование заявителя - юридического лица,

юридический и почтовый адреса, Ф.И.О.

руководителя, телефон, ИНН/ОГРН;

Ф.И.О. заявителя - физического лица, адрес

регистрации, телефон)

Заявление о рассмотрении условий на проектирование объектов в части благоустройства прилегающей территории и отвода сточных вод повторно

Прошу изменить ранее выданные условия на проектирование \_\_\_\_\_

- Приложение:
- документы, обосновывающие необходимость изменения ранее выданных условий.

\_\_\_\_\_  
(Ф.И.О.) \_\_\_\_\_ (подпись)

**Заместитель главы городского округа – руководитель Департамента  
городского хозяйства и экологии Администрации городского округа Самара**

**А.С.Семенов**

**АДМИНИСТРАЦИЯ КИРОВСКОГО ВНУТРИГОРОДСКОГО РАЙОНА  
ГОРОДСКОГО ОКРУГА САМАРА**

**ПОСТАНОВЛЕНИЕ**

08.08.2018 № 69

**О проведении в 2018 году инвентаризации защитных сооружений гражданской обороны на территории Кировского внутригородского района городского округа Самара**

## Официальное опубликование

В соответствии с Федеральным законом от 12.02.1998 № 28-ФЗ «О гражданской обороне», постановлением Правительства Российской Федерации от 29.11.1999 № 1309 «О порядке создания убежищ и иных объектов гражданской обороны», а также указанием врио заместителя Правительства Самарской области - руководителя департамента общественной безопасности в целях уточнения учётных сведений о наличии и фактического состояния защитных сооружений гражданской обороны, находящиеся на территории городского округа Самара, повышения эффективности их использования по назначению, а также руководствуясь методическими рекомендациями по проведению инвентаризации защитных сооружений гражданской обороны в Российской Федерации в 2018 году, утверждёнными заместителем Министра Российской Федерации по делам гражданской обороны, чрезвычайным ситуациям и ликвидации последствий стихийных бедствий от 30.05.2018 № 2-4-71-11-11 (далее – Методические рекомендации), в целях решения задач гражданской обороны, Администрация Кировского внутригородского района городского округа Самара ПОСТАНОВЛЯЕТ:

1. Провести в срок до 01.09.2018 инвентаризацию защитных сооружений гражданской обороны (убежищ, противорадиационных укрытий), расположенных на территории Кировского внутригородского района городского округа Самара, независимо от ведомственной принадлежности и форм собственности организаций, которым они переданы в пользование (на баланс).

2. Создать территориальную инвентаризационную комиссию Администрации Кировского внутригородского района городского округа Самара, по проведению инвентаризации защитных сооружений гражданской обороны (далее – ЗС ГО) на территории Кировского внутригородского района городского округа Самара, утвердив её состав согласно приложению № 1.

Не позднее 01.09.2018 направить в инвентаризационную комиссию Администрации городского округа Самара сведения по итогам инвентаризации ЗС ГО на территории Кировского внутригородского района городского округа Самара.

3. Рекомендовать руководителям предприятий и организаций, перечисленных в перечне, согласно приложению № 2, создать объектовые подкомиссии по проведению инвентаризации защитных сооружений гражданской обороны и провести инвентаризацию, переданных им ЗС ГО.

Не позднее 15.08.2018 направить в территориальную инвентаризационную комиссию сведения по итогам инвентаризации ЗС ГО в соответствии с Методическими рекомендациями.

4. В случае отказа в предоставлении запрашиваемой информации, представления заведомо ложной информации либо препятствования проведению инвентаризации, к инвентаризации ЗС ГО привлекать представителей правоохранительных органов и органов прокуратуры Российской Федерации установленным порядком.

5. Настоящее постановление вступает в силу со дня его подписания.

6. Контроль за исполнением данного постановления возложить на заместителя главы Администрации Кировского внутригородского района городского округа Самара В.И.Костина.

### Исполняющий обязанности Главы Администрации

**Кировского внутригородского района городского округа Самара**

**Р.М.Насырова**

ПРИЛОЖЕНИЕ № 1  
к постановлению Администрации  
Кировского внутригородского района  
городского округа Самара  
от 08.08.2018 № 69

#### Состав

территориальной инвентаризационной комиссии Администрации Кировского внутригородского района городского округа Самара по проведению инвентаризации защитных сооружений гражданской обороны на территории Кировского внутригородского района городского округа Самара

Председатель комиссии:

В.И.Костин – заместитель главы Администрации Кировского внутригородского района городского округа Самара;

Члены комиссии:

А.Ю.Осипов – начальник отдела гражданской защиты Администрации Кировского внутригородского района городского округа Самара;

А.В.Преучиль – консультант отдела гражданской защиты Администрации Кировского внутригородского района городского округа Самара;

О.А.Устинова – представитель Территориального управления Федерального агентства по управлению государственным имуществом в Самарской области (по согласованию);

С.Н.Малюшкин – представитель Главного управления МЧС России по Самарской области (по согласованию);

Т.А.Лысенкова – представитель Самарского филиала ФГУП «Ростехинвентаризация - Федеральное БТИ» (по согласованию);

**Заместитель главы Администрации Кировского  
внутригородского района городского округа Самара**

**В.И.Костин**

ПРИЛОЖЕНИЕ № 2  
к постановлению Администрации  
Кировского внутригородского  
района городского округа Самара  
от 08.08.2018 № 69

#### Перечень

предприятий и организаций, создающих объектовые подкомиссии по проведению в 2018 году инвентаризации защитных сооружений гражданской обороны на территории Кировского внутригородского района городского округа Самара

1. Куйбышевская железная дорога - филиал ОАО «Российские железные дороги».
2. АО «РКЦ «Прогресс».
3. АО «Арконик СМЗ».
4. Самарский филиал ПАО «Т Плюс».
5. Самарский филиал ПАО «Ростелеком».
6. Филиал федерального государственного унитарного предприятия по техническому обслуживанию защитных средств и сооружений гражданской обороны «ЭКРАН» по городу Самара.
7. ООО «Самарские коммунальные системы».

**Заместитель главы Администрации Кировского  
внутригородского района городского округа Самара**

**В.И.Костин**

### СОВЕТ ДЕПУТАТОВ КРАСНОГЛИНСКОГО ВНУТРИГОРОДСКОГО РАЙОНА ГОРОДСКОГО ОКРУГА САМАРА

РЕШЕНИЕ

от «28» августа 2018 г. № 38/2

**О признании утратившим силу Решения Совета депутатов Красноглинского внутригородского района городского округа Самара от 17 июля 2017 года № 24/3 «Об утверждении Положения «О порядке управления и распоряжения муниципальным жилищным фондом Красноглинского внутригородского района городского округа Самара»**

Рассмотрев представленный Главой Администрации Красноглинского внутригородского района городского округа Самара проект Решения Совета депутатов Красноглинского внутригородского района городского округа Самара «О признании утратившим силу Решения Совета депутатов Красноглинского внутригородского района городского округа Самара от 17 июля 2017 года № 24/3 «Об утверждении Положения «О порядке управления и распоряжения муниципальным жилищным фондом Красноглинского внутригородского района городского округа Самара», в соответствии с Законом Самарской области от 17 июля 2018 года № 64-ГД «О внесении изменения в статью 5 Закона Самарской области «О разграничении полномочий между органами местного самоуправления городского округа Самара и внутригородских районов городского округа Самара по решению вопросов местного значения внутригородских районов» и о признании утратившими силу отдельных законодательных актов Самарской области», Совет депутатов Красноглинского внутригородского района городского округа Самара

#### РЕШИЛ:

1. Признать утратившими силу:
  - 1.1. Решение Совета депутатов Красноглинского внутригородского района городского округа Самара от 17 июля 2017 года № 24/3 «Об утверждении Положения «О порядке управления и распоряжения муниципальным жилищным фондом Красноглинского внутригородского района городского округа Самара»;
  - 1.2. Решение Совета депутатов Красноглинского внутригородского района городского округа Самара от 27 декабря 2017 года № 30/1 «О внесении изменения в Решение Совета депутатов Красноглинского внутригородского района городского округа Самара от 17 июля 2017 года № 24/3 «Об утверждении Положения «О порядке управления и распоряжения муниципальным жилищным фондом Красноглинского внутригородского района городского округа Самара».
2. Официально опубликовать настоящее Решение.
3. Настоящее Решение вступает в силу со дня его официального опубликования.

**Председатель Совета депутатов**

**И.А.Немченко**

### ПРЕДСЕДАТЕЛЬ СОВЕТА ДЕПУТАТОВ КУЙБЫШЕВСКОГО ВНУТРИГОРОДСКОГО РАЙОНА ГОРОДСКОГО ОКРУГА САМАРА

ПОСТАНОВЛЕНИЕ

от 29.08.2018 г. № 19

**О назначении публичных слушаний по проекту бюджета Куйбышевского внутригородского района городского округа Самара Самарской области на 2019 год и на плановый период 2020 и 2021 годов**

В целях реализации права жителей Куйбышевского внутригородского района городского округа Самара на осуществление местного самоуправления посредством участия в публичных слушаниях, в соответствии со статьей 28 Федерального закона от 06 октября 2003 года № 131-ФЗ «Об общих принципах организации местного самоуправления в Российской Федерации», статьей 14 Устава Куйбышевского внутригородского района городского округа Самара Самарской области, Положением «О публичных слушаниях в Куйбышевском внутригородском районе городского округа Самара», утвержденным Решением Совета депутатов Куйбышевского внутригородского района городского округа Самара от 29 мая 2018 года № 157,

#### ПОСТАНОВЛЯЮ:

1. Назначить публичные слушания по проекту бюджета Куйбышевского внутригородского района городского округа Самара Самарской области на 2019 год и на плановый период 2020 и 2021 годов (прилагается), в форме сбора мнений (отзывов) жителей Куйбышевского внутригородского района городского округа Самара.

2. Провести публичные слушания по проекту бюджета Куйбышевского внутригородского района городского округа Самара Самарской области на 2019 год и на плановый период 2020 и 2021 годов (далее-проект бюджета) с 3 сентября по 27 сентября 2018 года (включительно).

3. Определить органом, уполномоченным на подготовку и проведение публичных слушаний, Администрацию Куйбышевского внутригородского района городского округа Самара.

4. В целях ознакомления граждан Куйбышевского внутригородского района городского округа Самара с проектом бюджета и проведения по нему публичных слушаний рекомендовать Администрации Куйбышевского внутригородского района городского округа Самара, которые вправе их представить лично или направить по почте в письменном виде по адресу: 443004, г. Самара, ул. Зеленая, 14, либо по электронной почте kujadm@samadm.ru в Администрацию Куйбышевского внутригородского района городского округа Самара, начиная с 3 сентября 2018 года по 16 сентября 2018 года (включительно);

4.1. официально опубликовать (обнародовать) 3 сентября 2018 года настоящее постановление на официальном сайте Администрации Куйбышевского внутригородского района городского округа Самара (<https://www.kuibsamara.ru>) в разделе «Бюджет для граждан», на официальном сайте Администрации городского округа Самара (<http://samadm.ru>) во вкладке «Куйбышевский район»-«Официальное опубликование», на официальном сайте Думы городского округа Самара ([www.gordumasamara.ru](http://www.gordumasamara.ru)) в подразделе «Совет депутатов Куйбышевского внутригородского района. Официальное опубликование.», в издании «Самарская газета»;

4.2. провести публичные слушания посредством участия жителей Куйбышевского внутригородского района городского округа Самара в обсуждении проекта бюджета в форме сбора мнений (отзывов) жителей Куйбышевского внутригородского района с использованием средств интернета, почтовой связи, посредством электронной почты;

4.3. обеспечить прием мнений (отзывов), предложений и замечаний по проекту бюджета, поступивших от жителей Куйбышевского внутригородского района городского округа Самара, которые вправе их представить лично или направить по почте в письменном виде по адресу: 443004, г. Самара, ул. Зеленая, 14, либо по электронной почте kujadm@samadm.ru в Администрацию Куйбышевского внутригородского района городского округа Самара, начиная с 3 сентября 2018 года по 16 сентября 2018 года (включительно);

4.4. обеспечить рассмотрение мнений (отзывов), предложений и замечаний по проекту бюджета, поступивших от жителей Куйбышевского района и подготовку рекомендаций по ним в соответствии с Положением «О публичных слушаниях в Куйбышевском внутригородском районе городского округа Самара», утвержденным Решением Совета депутатов Куйбышевского внутригородского района городского округа Самара 29 мая 2018 года № 157;

4.5. зафиксировать проведение публичных слушаний по проекту бюджета и их результаты в протоколе публичных слушаний и заключении о результатах публичных слушаний;

4.6. официально опубликовать (обнародовать) 27 сентября 2018 года путём размещения (опубликования) на официальном сайте Администрации Куйбышевского внутригородского района городского округа Самара (<https://www.kuibsamara.ru>) в разделе «Бюджет для граждан», на официальном сайте Администрации городского округа Самара (<http://samadm.ru>) во вкладке «Куйбышевский район»-«Официальное опубликование», на официальном сайте Думы городского округа Самара ([www.gordumasamara.ru](http://www.gordumasamara.ru)) в подразделе «Совет депутатов Куйбышевского внутригородского района. Официальное опубликование», в издании «Самарская газета» заключение о результатах публичных слушаний;

4.7. направить протокол публичных слушаний и заключение о результатах публичных слушаний в течение 10 (десяти) дней со дня официального опубликования (обнародования) заключения о результатах публичных слушаний Председателю Совета депутатов Куйбышевского внутригородского района городского округа Самара.

5. Настоящее Постановление вступает в силу со дня его принятия.

**Председатель Совета депутатов**

**Э.Ю. Аскерова**

### АДМИНИСТРАЦИЯ ПРОМЫШЛЕННОГО ВНУТРИГОРОДСКОГО РАЙОНА ГОРОДСКОГО ОКРУГА САМАРА

ОПОВЕЩЕНИЕ

о начале публичных слушаний  
от 30.08.2018

1. Наименование проекта: «Планировка территории (проект межевания территории) в границах улиц Георгия Димитрова, Молодежной, проспекта Кирова в Промышленном районе городского округа Самара.

2. Перечень информационных материалов к проекту «документация по планировке территории (проект межевания территории) в границах улиц Георгия Димитрова, Молодежной, проспекта Кирова в Промышленном районе городского округа Самара.

3. Порядок проведения публичных слушаний: в соответствии с Положением «О порядке организации и проведения общественных обсуждений, публичных слушаний по вопросам градостроительной деятельности в Промышленном внутригородском районе городского округа Самара», утвержденным Решением Совета депутатов Промышленного внутригородского района городского округа Самара от 08.08.2018 № 134.

4. Срок проведения публичных слушаний: с 06.09.2018г. по 23.10.2018г.

5. Место, дата открытия экспозиции или экспозиций проекта общественная приемная Администрации Промышленного внутригородского района городского округа Самара по адресу: 443009 г. Самара, ул. Краснодонская, № 32 «А», 06.09.2018г.

6. Срок проведения экспозиции или экспозиций проекта, дни и часы, в которые возможно посещение экспозиции или экспозиций с 06.09.2018 по 09.10.2018, с понедельника по пятницу с 09.00 до 12.00 и с 14.00 до 17.00 по адресу: 443009, г. Самара, ул. Краснодонская, № 32 «А», общественная приемная Администрации Промышленного внутригородского района городского округа Самара.

7. Форма и порядок внесения участниками публичных слушаний предложений и замечаний, касающихся проекта в письменной или устной форме в ходе проведения собрания участников публичных слушаний, в письменной форме в адрес Администрации Промышленного внутригородского района городского округа Самара, посредством записи в книге (журнале) посетителей экспозиции проекта, подлежащего рассмотрению на публичных слушаниях.

8. Срок внесения участниками публичных слушаний предложений и замечаний, касающихся проекта с 06.09.2018 по 09.10.2018.

9. Официальный сайт, на котором будут размещены проект, подлежащий рассмотрению на публичных слушаниях, и информационные материалы к нему сайт Администрации городского округа Самара (<http://samadm.ru>) во вкладке «Промышленный район» официальное опубликование.

10. Дата, время и место проведения собрания или собраний участников публичных слушаний 10.10.2018, в 16:00 часов в здании Муниципального бюджетного учреждения культуры городского округа Самара «Дом культуры «Победа», по адресу: 443009, г. Самара, пр. Кирова, № 72«А».

### ДЕПАРТАМЕНТ ГРАДОСТРОИТЕЛЬСТВА ГОРОДСКОГО ОКРУГА САМАРА

В соответствии с подпунктом 1 пункта 19.18 Земельного кодекса Российской Федерации Департамент градостроительства городского округа Самара информирует о возможности предоставления в собственность за плату земельного участка с кадастровым номером 63:01:0928004:829, площадью 420 кв.м, расположенного по адресу: Самарская область, город Самара, Советский район, улица Коленчатая, участок б/н, напротив дома № 23, для ведения садоводства.

Граждане, заинтересованные в предоставлении земельного участка в целях использования его для садоводства, вправе в течение тридцати дней со дня опубликования настоящего извещения подавать заявления о намерении участвовать в аукционе по продаже указанного земельного участка следующим образом: лично на бумажном носителе по адресу: г. Самара, ул. Галактионовская, д. 132, каб. № 101 (пн., вт., чт., пт. – с 08.30 ч. до 16.00 ч.).

Прием заявлений оканчивается 01.10.2018.

#### ИЗВЕЩЕНИЕ О ПРОВЕДЕНИИ СОБРАНИЯ О СОГЛАСОВАНИИ МЕСТОПОЛОЖЕНИЯ ГРАНИЦЫ ЗЕМЕЛЬНОГО УЧАСТКА

Кадастровым инженером Ивановой Светланой Владимировной, 443082, Самарская область, г. Самара, ул. Пятигорская, д. 8, кв.73, e-mail: nareklatnyu@yandex.ru, тел: (917) 111-41-55, номер квалификационного аттестата 63-13-704, номер регистрации в Государственном реестре лиц, осуществляющих кадастровую деятельность: А СРО «Кадастровые инженеры», номер в реестре 0006, дата включения в реестр 29.06.2016 г. №7311, в отношении уточнения земельного участка, расположенного по адресу: Самарская область, г. Самара, Советский район, ул. Энтузиастов, д. 4, кв. 1, кадастровый номер 63:01:0901001:636, выполняются кадастровые работы по уточнению границ земельного участка.

Заказчиком кадастровых работ является Мищерина Галина Ивановна, Самарская область, г. Самара, Советский район, ул. Энтузиастов, д. 4, кв. 1, тел. 8-927-704-62-58.

Собрание заинтересованных лиц по поводу согласования местоположения границы состоит по адресу: Самарская область, г. Самара, ул. Антонова-Овсеенко, д. 44 А, офис 305 1 октября 2018 г. в 11.00.

С проектом межевого плана земельного участка можно ознакомиться по адресу: Самарская область, г. Самара, ул. Антонова-Овсеенко, д. 44 А, офис 305, тел. 922-63-83.

Возражения по проекту межевого плана и требования о проведении согласования местоположения границ земельных участков на местности принимаются с 30 августа 2018 г. по 1 октября 2018 г. по адресу: 443090, Самарская область, г. Самара, ул. Антонова-Овсеенко, д. 44 А, офис 305 тел. 922-63-83.

Смежные земельные участки, с правообладателями которых требуется согласовать местоположение границы: все смежные земельные участки, с уточненным земельным участком с кадастровым номером 63:01:0901001:636 с северной, восточной, южной и западной стороны в кадастровом квартале 63:01:0917007.

При проведении согласования местоположения границ при себе иметь документ, удостоверяющий личность, а также документы о правах на земельный участок.

Реклама

## Проект

ВЫСТАВКА Мистические мотивы в современном искусстве

## Сказки волжского леса

Татьяна Гриднева

В галерее «Виктория» открылась выставка работ художников, которые творили в Куйбышеве-Самаре с 1970-х до наших дней. В центре экспозиции - два особых мира, в которых существуют творческие люди, - городское пространство и волжские просторы.

Самарцам действительно повезло: при желании за каких-то полчаса на речном трамвайчике можно сбежать от проблем, обуревающих тебя в душных кварталах многоэтажек, на природу, за Волгу. Для наших художников это всегда было отдушиной, дарило возможность побыть наедине с природой, наедине с самим собой. Многие места за Волгой имеют ореол колдовства, с ними связаны местные легенды и сказания. Видимо, поэтому работам наших мастеров присуща особая склонность к мистификациям, искажениям пространства и времени. Причем зародилось все это еще в те времена, когда так называемый формализм в искусстве выжигали каленым железом. Художникам, пытавшимся выразить необычное видение окружающего мира, ничего не оставалось, как творить «в стол».

Самым выдающимся из куйбышевских метафизиков был, без сомнения, заслуженный художник России Валентин Пурыгин. Он редко кому отваживался показывать свои работы, на которых танцуют вместе с кикиморами подвыпившие деревенские мужики, а интеллигентный леший, глядя на город с правого берега Волги, разложив мольберт, пишет пейзаж.

Работы Пурыгина из фондов

## Самарские художники - о противопоставлении городского пространства заволжской вольнице



Самарского художественного музея стали программными для выставки. На одном из полотен рога-тые лешие, выйдя из леса с этюдниками за спиной, удивленно смотрят, как на противоположном берегу, над грешной Самарой, бушуют молнии. На другой картине сам Пурыгин, присев около только что возведенного монумента Славы, силится изобразить на своем холсте нечто прекрасное. Но ему мешает уродливая нечисть, словно сошедшая с картин Босха. Так самарский художник изображал тех, кто высмеивал его творчество и называл дураком.

Впрочем, в 90-е годы в городе появились люди, которые сами себя называли дураками. «Самарское общество дураков» говорило с земляками на самые острые темы. На стенах галереи размещены фотографии их знаменитых перформансов.

Вот, например, 22 апреля они рыдают у памятника Ленину, склонившись под плакатом: «Дедушка умер, а дело живет. Лучше бы было наоборот!». А вот члены творческого объединения вышли на Первомайскую демонстрацию с лозунгами «Мишку - на Север», «Гражданин Страны Советов - не дурак ли ты?» и «К 2000 году каждому дураку - по отдельному дурдому!».

Переключается с их настроем и картина Владимира Терехина, в 90-е годы взорвавшего самарское искусство. Она называется «Добровольное безумие». Одни люди стоят в огромной очереди, повинувшись стадному чувству, другие с удовольствием ссорятся и дубасят друг друга, третьи создают роботов, которых хотят наделять человеческими глазами и сердцами. «Зачем тратить жизнь на все это?» - спрашивает художник.

Тема балагана, карнавала, высмеивающего все и вся, близка и молодому поколению. Инсталляции группы Art-poliss, видеоряд Анфисы Добродеевой, видеоперформанс Сергея Баландина, видеоарт Владимира Логутова, Андрея Сяйлева, Олега Елагина, объекты виртуальной реальности Михаила Горелова, несмотря на заложенную в них иронию, подобны социальным исследованиям. Молодые художники стараются определить место современного человека в мире, обозначить цели его существования, уловить тонкую грань между правдой и ложью, между ценным и бесполезным.

Отдельно можно выделить тему одиночества творческого человека. Ее прекрасно отобразил в серии картин на шелке недавно ушедший из жизни журналист, поэт и художник Илья Поляков. Человек и волк, любующиеся восходящей над темным лесом луной, - вот герои его произведений.

Выставка продлится до 7 октября. (18+)

## КОММЕНТАРИЙ

## Сергей Баландин,

КУРАТОР ВЫСТАВКИ:

● Самарское искусство делает акцент на ирреальном. Образ нашего художника напоминает образ человека, исполненного потустороннего опыта и окидывающего городское рациональное пространство особым, мистическим взглядом.

## ОБО ВСЁМ

## Именинники

**30 августа.** Алексей, Дмитрий, Илья, Мирон, Павел, Ульяна, Филипп.

**31 августа.** Георгий, Григорий, Денис, Евгений, Емельян, Иван, Иларион, Лев, Лука, Макар, Михаил, Ульяна.

## Народный календарь

**30 августа. День Мирона, Вдовьи помочи.**

На Мирона обыкновенно бывали ветры. Но о том, какой будет погода (ветреной или безветренной), судили заранее - по дню Тихона: «Тихон дует тихо - и Мирон отдыхает». В этот день также наблюдали за приметами: если утром была роса и туман, то можно было ждать хорошей погоды. К этому времени начинался активный листопад, приближалась осень, и пора была заканчивать полевые работы. «На Мирона не отсеешься - на следующий год соберешь одни цветочки», - говорили крестьяне. На Руси праздник имел еще одно название - Вдовьи помочи. Было принято помогать вдовам, сиротам и всем обездоленным.

**31 августа. Флор и Лавр, Лошадиный праздник.**

На Руси на Флора и Лавра не допускалось привлекать лошадей к работе. Напротив, с самого утра их обаживали: чистили, мыли, заплетали гривы. Весь день животных старались угощать лакомствами. Этот день считался последним для полевых работ. Окончание сева озимых было принято отмечать праздничным гулянием.

## Погода

сегодня			
День		Ночь	
+26		+14	
ветер С-В, 1 м/с	давление 757	ветер В, 2 м/с	давление 757
влажность 37%		влажность 82%	
Продолжительность дня: 13.47			
восход		заход	
Солнце	05.46	Луна	19.33
Луна	21.20		09.40
Убывающая Луна			

завтра			
День		Ночь	
+26		+16	
ветер В, 2 м/с	давление 757	ветер В, 2 м/с	давление 758
влажность 35%		влажность 81%	
Продолжительность дня: 13.43			
восход		заход	
Солнце	05.48	Луна	19.31
Луна	21.41		10.51
Убывающая Луна			

## ВНИМАНИЕ! ДЕНЬ ПОДПИСЧИКА!

Дорогие читатели, приглашаем вас на День подписчика.

Дата проведения	Время проведения	№ ОПС	Адрес
30.08.18	10.00 - 14.00	107	п. Мехзавод, 15-й квартал, 4
31.08.18	10.00 - 14.00	106	ул. Стара-Загора, 277

Не упустите свой шанс подписаться по низкой цене и получить подарок от «Самарской газеты».

ТЕЛЕФОН ДЛЯ СПРАВОК В РЕДАКЦИИ 979-75-82



## Подписные цены на год

52403 комплект (вт, чт, сб) - 1995,72

С2403 субботний выпуск - 892,92

Подписные цены на I полугодие

52401 комплект (вт, чт, сб) - 1013,28

С2401 субботний выпуск - 454,14

## Аукцион ОАО «РЖД»

Открытое акционерное общество «Российские железные дороги» проводит аукцион №6045/ОА-КБШ/18 на право заключения договора аренды принадлежащего на праве собственности объекта недвижимого имущества - здания сборного металлического (ангар) площадью 483 кв.м, расположенного по адресу: г. Самара, ст. Самара, 1097 км, сроком на 11 месяцев, для размещения склада.

Аукцион является открытым по составу участников и открытым по форме подачи предложений по цене и состоится 23 октября 2018 г. в 14:30 московского времени по адресу: 443030, г. Самара, Комсомольская пл., 2/3, Управление Куйбышевской железной дороги, каб. 339.

Начальный размер арендной платы за пользование объектом недвижимого имущества на аукционе составляет 343 804,23 руб. (Триста сорок три тысячи восемьсот четыре рубля 23 копейки) с учетом НДС за 11 месяцев.

Предложения принимаются до 15:00 московского времени 12 октября 2018 г. по адресу: 443030, г. Самара, Комсомольская пл., 2/3, каб. 112.

Информация размещена на сайтах ОАО «РЖД» [www.rzd.ru](http://www.rzd.ru) (рубрика «Тендеры»); [www.property.rzd.ru](http://www.property.rzd.ru) (рубрика «Торги»).

Контакты для получения информации: тел.: (846) 303-88-69, (846) 303-48-81 факс: (846) 303-33-20.



САМАРСКАЯ  
ГАЗЕТА

№ 142  
(6080)

УЧРЕДИТЕЛЬ, ИЗДАТЕЛЬ - Администрация г.о. Самара.  
АДРЕС УЧРЕДИТЕЛЯ, ИЗДАТЕЛЯ: 443010, Самарская область, г. Самара, ул. Куйбышева, 137.

Газета зарегистрирована Поволжским региональным управлением регистрации и контроля за соблюдением законодательства РФ о средствах массовой информации Государственного комитета Российской Федерации по печати. Регистрационный номер С 0481 от 7 декабря 1998 г.

## МУНИЦИПАЛЬНОЕ АВТОНОМНОЕ УЧРЕЖДЕНИЕ ГОРОДСКОГО ОКРУГА САМАРА «САМАРСКАЯ ГАЗЕТА»

## ДИРЕКЦИЯ

Руководитель учреждения - Панков В.В.

Заместители руководителя - Качалова Н.С., Шунцева И.В.

## РЕДАКЦИЯ

Главный редактор - Федорова Н.В.

Зам. гл. редактора: Андрианов В.Л., Преснухина Е.В., Федоров А.В.

Руководитель службы выпуска - Калядина О.Е.

Ответ. секретарь - Блинков С.А.

АДРЕС РЕДАКЦИИ 443020, Самарская область, г. Самара, ул. Галактионовская, 39. E-mail: [info@sgpress.ru](mailto:info@sgpress.ru).  
Телефоны: 979-75-80 (приемная); 979-86-79, 979-75-87, 979-75-88 (реклама).

ПОДПИСНЫЕ ИНДЕКСЫ 52403, 52401, 53401, П5528, 52405, 52404, 53404, П5529. ТИРАЖ 30 655. В розницу цена свободная.

За содержание рекламы несет ответственность рекламодатель.

Незаказанные материалы не оплачиваются.

Время подписания в печать: по графику - 19.00, фактическое - 19.00. Дата выхода в свет 30.08.2018 г.

Отпечатано в Самарском филиале ООО «Типография «КП».

443082, Самарская область, г. Самара, ул. Клиническая, 257.

Заказ №1606.

ЭЛЕКТРОННАЯ ВЕРСИЯ ГАЗЕТЫ [www.sgpress.ru](http://www.sgpress.ru)

