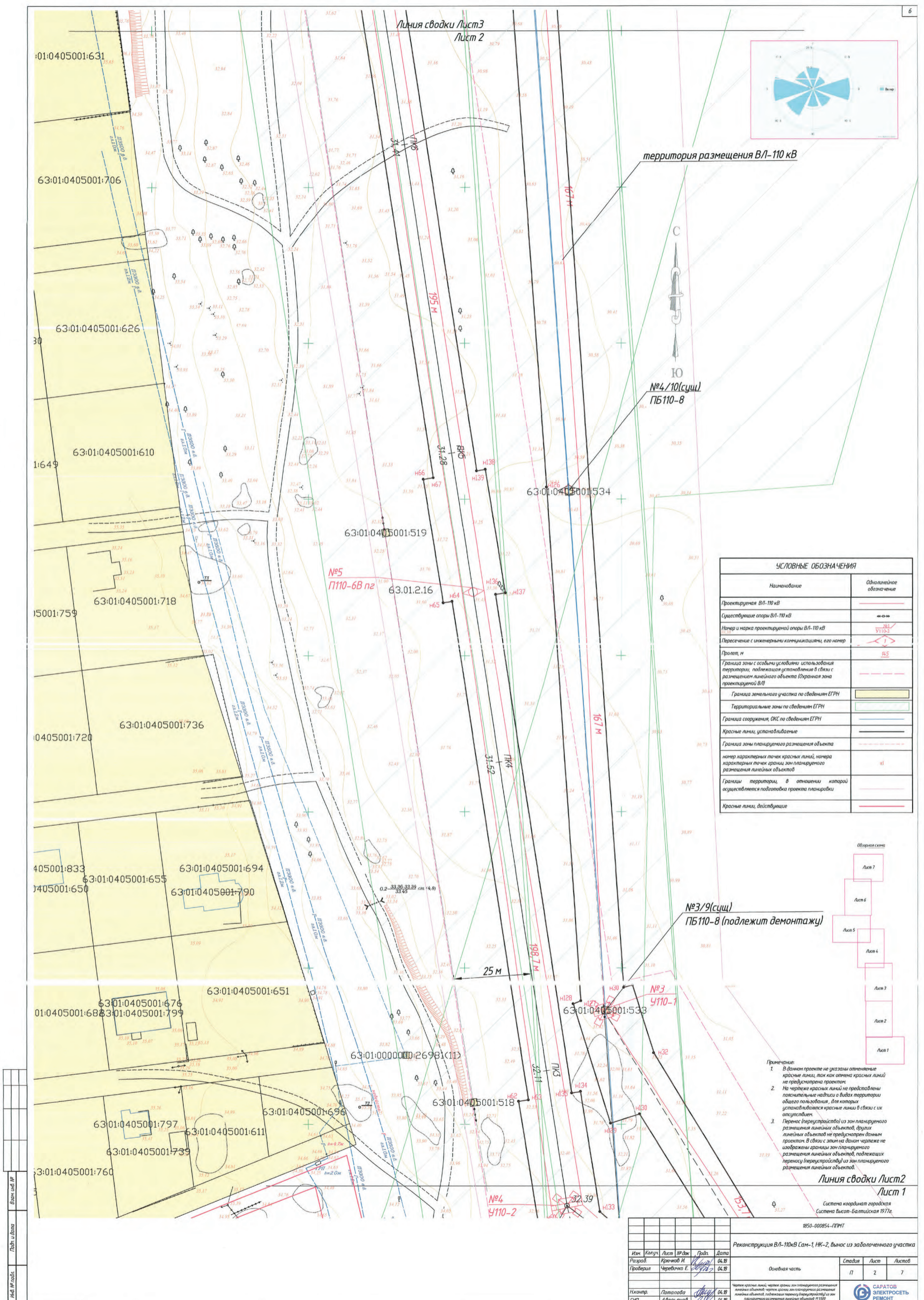
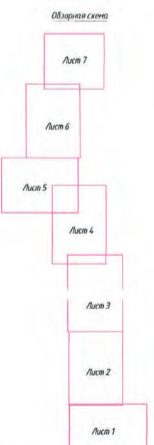




# Официальное опубликование



УСЛОВНЫЕ ОБОЗНАЧЕНИЯ	
Наименование	Обозначение
Проектируемая ВЛ-110 кВ	—
Существующие опоры ВЛ-110 кВ	—o—
Идентификационный номер проектной опоры ВЛ-110 кВ	9110-3
Пересечение с инженерными коммуникациями, его номер	—x—
Пролет, м	95
Граница зоны с особыми условиями использования территории, подлежащая установлению в связи с размещением линейного объекта (Охранная зона проектируемой ВЛ)	—
Граница земельного участка по сведениям ЕГРН	—
Территориальные зоны по сведениям ЕГРН	—
Граница сооружения, ОКС по сведениям ЕГРН	—
Красные линии, устанавливаемые	—
Граница зоны планируемого размещения объекта	—
Идентификационный номер красных линий, номера характерных точек границ зон планируемого размещения линейных объектов	nl
Границы территории, в отношении которой осуществляется подготовка проекта планировки	—
Красные линии, действующие	—

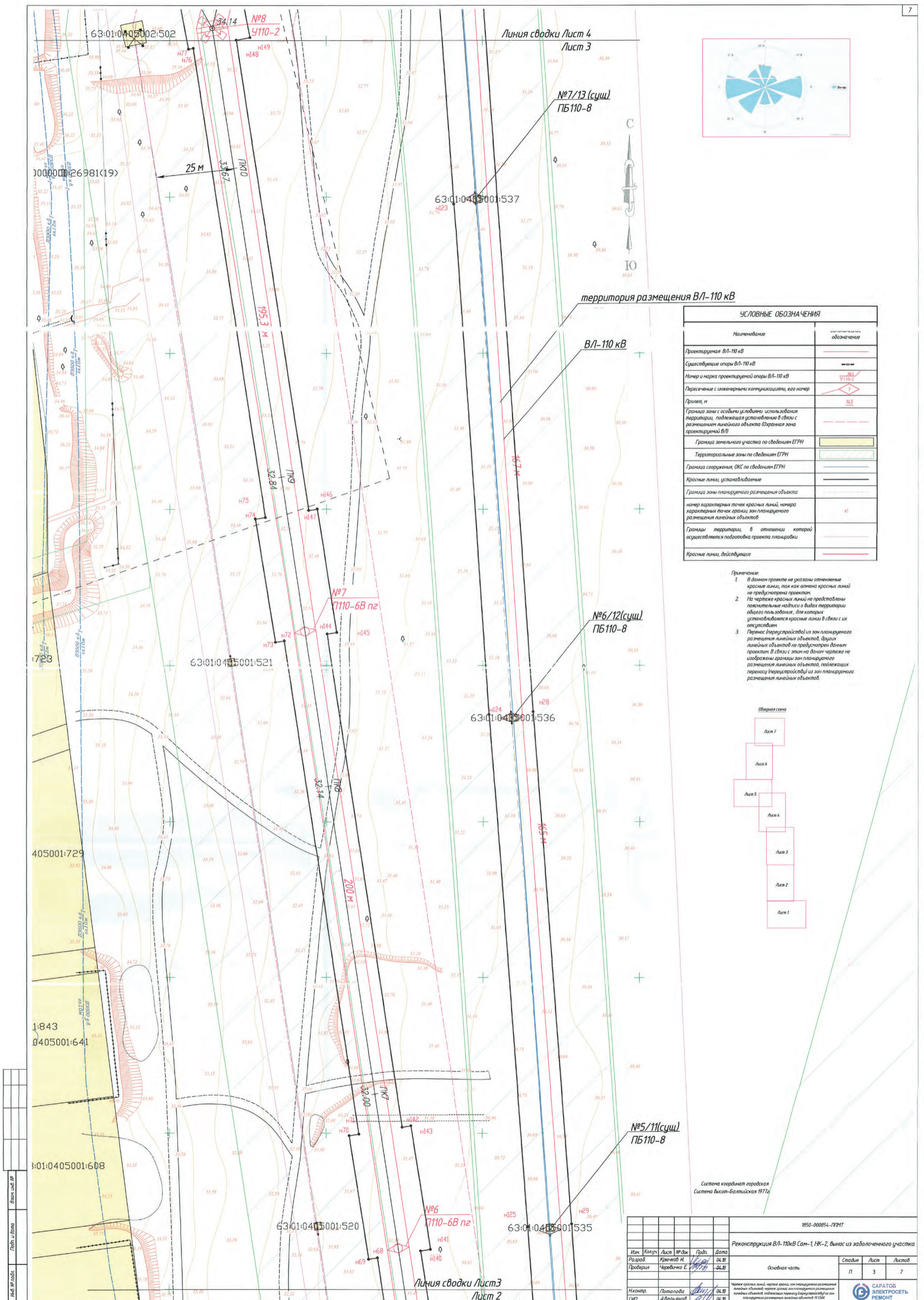


- Примечания:
- В данном проекте не указаны отпечатаемые красные линии, так как отпечатаемые красные линии не предусмотрены проектом.
  - На чертежах красные линии не представлены полевые надписи в вышках территории общего пользования, для вышек территории устанавливаются красные линии в связи с их отсутствием.
  - Границы (перестройки) из зон планируемого размещения линейных объектов, других линейных объектов не предусмотрены данным проектом. В связи с этим на данном чертеже не отображены границы зон планируемого размещения линейных объектов, подлежащих перестройке (перестройки) из зон планируемого размещения линейных объектов.

Им. Колуч				Лист № 4				Дата 04.08			
Разработ. Кривоно И				Проект. Кривоно И				04.08			
Проверил. Чернышова Е				04.08				04.08			
Исполн. Потапова				04.08				04.08			
ГМТ Аверьянов				04.08				04.08			

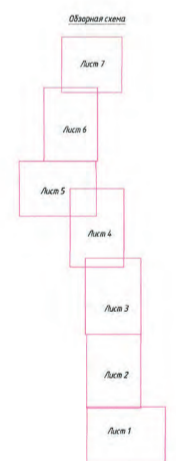
Лист 1  
Лист 2  
Лист 3  
Лист 4  
Лист 5  
Лист 6  
Лист 7

Официальное опубликование



УСЛОВНЫЕ ОБОЗНАЧЕНИЯ	
Наименование	Символическое обозначение
Проектируемая ВЛ-110 кВ	—
Существующие опоры ВЛ-110 кВ	—
Номер и марка проектируемой опоры ВЛ-110 кВ	№1110-2
Пересечение с инженерными коммуникациями, его номер	1
Пролет, м	165
Граница зоны с особыми условиями использования территории, подлежащая установлению в связи с размещением линейного объекта (Горная зона проектируемой ВЛ)	—
Граница земельного участка по сведениям ЕГРН	—
Территориальные зоны по сведениям ЕГРН	—
Граница сооружения, ОКС по сведениям ЕГРН	—
Красные линии, устанавливаемые	—
Граница зоны планируемого размещения объекта	—
номер характерных точек границы зон планируемого размещения линейных объектов	n1
Границы территории, в отношении которой осуществляется подготовка проекта планировки	—
Красные линии действующие	—

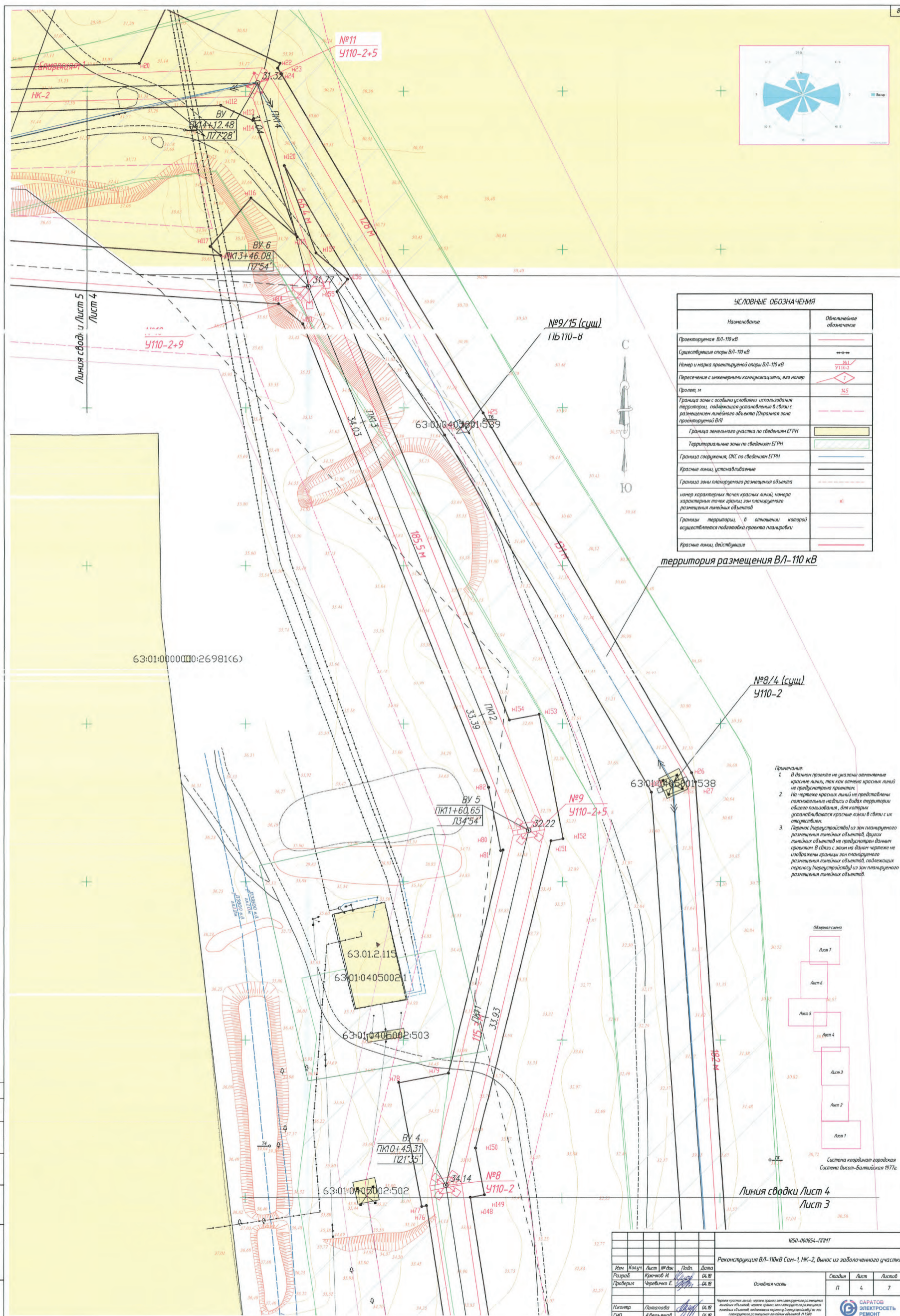
- Примечания:
1. В данном проекте не указаны отклоненные красные линии, так как отмена красных линий не предусмотрена проектом.
  2. На чертеже красных линий не проставлены паспартыевые высоты в целях территории общего пользования, для которых устанавливаются красные линии в связи с их отсутствием.
  3. Перенос (перестройка) из зон планируемого размещения линейных объектов других линейных объектов не предусмотрен данным проектом. В связи с этим на данном чертеже не изображены границы зон планируемого размещения линейных объектов, подлежащих переносу (перестройке) из зон планируемого размещения линейных объектов.



Система координат городская  
Система высот - Балтийская 1977г.

Имя		Коллеж	Лист	№ док	Подп.	Дата	1850-000854-П/МТ		
Реконструкция ВЛ-110кВ Сам-1, НК-2, вынос из заболоченного участка							Основная часть		
Исполн.	Литовцова	Лист	3	№ док	Дата	Статус	Лист	Листов	
Пробирш	Черевченко Е.	Лист	3	№ док	Дата	П	3	7	
Исполн.	Литовцова	Лист	3	№ док	Дата	Чертёж красных линий, чертёж границ зон планируемого размещения линейных объектов, подлежащих переносу (перестройке) из зон планируемого размещения линейных объектов №1506			
Пробирш	Аверьянов	Лист	3	№ док	Дата	САРАТОВ ЭЛЕКТРОСЕТЬ РЕМОНТ			

# Официальное опубликование



УСЛОВНЫЕ ОБОЗНАЧЕНИЯ	
Наименование	Обозначение
Проектируемая ВЛ-110 кВ	—
Существующие опоры ВЛ-110 кВ	—
Номер и марка проектируемой опоры ВЛ-110 кВ	№1110-2
Пересечение с инженерными коммуникациями, его номер	—
Пролет, м	365
Граница зоны с особыми условиями использования территории, подвешивание в связи с размещением линейного объекта (Охранная зона проектируемой ВЛ)	—
Граница земельного участка по сведениям ЕГРН	—
Территориальные зоны по сведениям ЕГРН	—
Граница сооружения, ОКС по сведениям ЕГРН	—
Красные линии, установленные	—
Граница зоны планируемого размещения объекта	—
номер и характерные точки красных линий, номера характерных точек границы зон планируемого размещения линейных объектов	н1
Границы территории, в отношении которой осуществляется подготовка проекта планировки	—
Красные линии, действующие	—

территория размещения ВЛ-110 кВ

- Примечание
- 1 В данном проекте не указаны отпавшие красные линии, так как они отмечены красными линиями на градостроительном плане.
  - 2 На чертеже красными линиями не представлены повсеместно надписи о видах территории общего пользования, для которых устанавливаются красные линии в связи с их отсутствием.
  - 3 Перенос (перестройка) из зон планируемого размещения линейных объектов, других линейных объектов не предусмотрен данным проектом. В связи с этим на данном чертеже не изображены границы зон планируемого размещения линейных объектов, подлежащих переносу (перестройке) из зон планируемого размещения линейных объектов.



Линия сводки Лист 4  
Лист 3

Имя				Дата			
Разработ				Дата			
Проверил				Дата			
Исполнитель				Дата			
Генеральный директор				Дата			

Лист 5  
Лист 4  
Лист 3  
Лист 2  
Лист 1

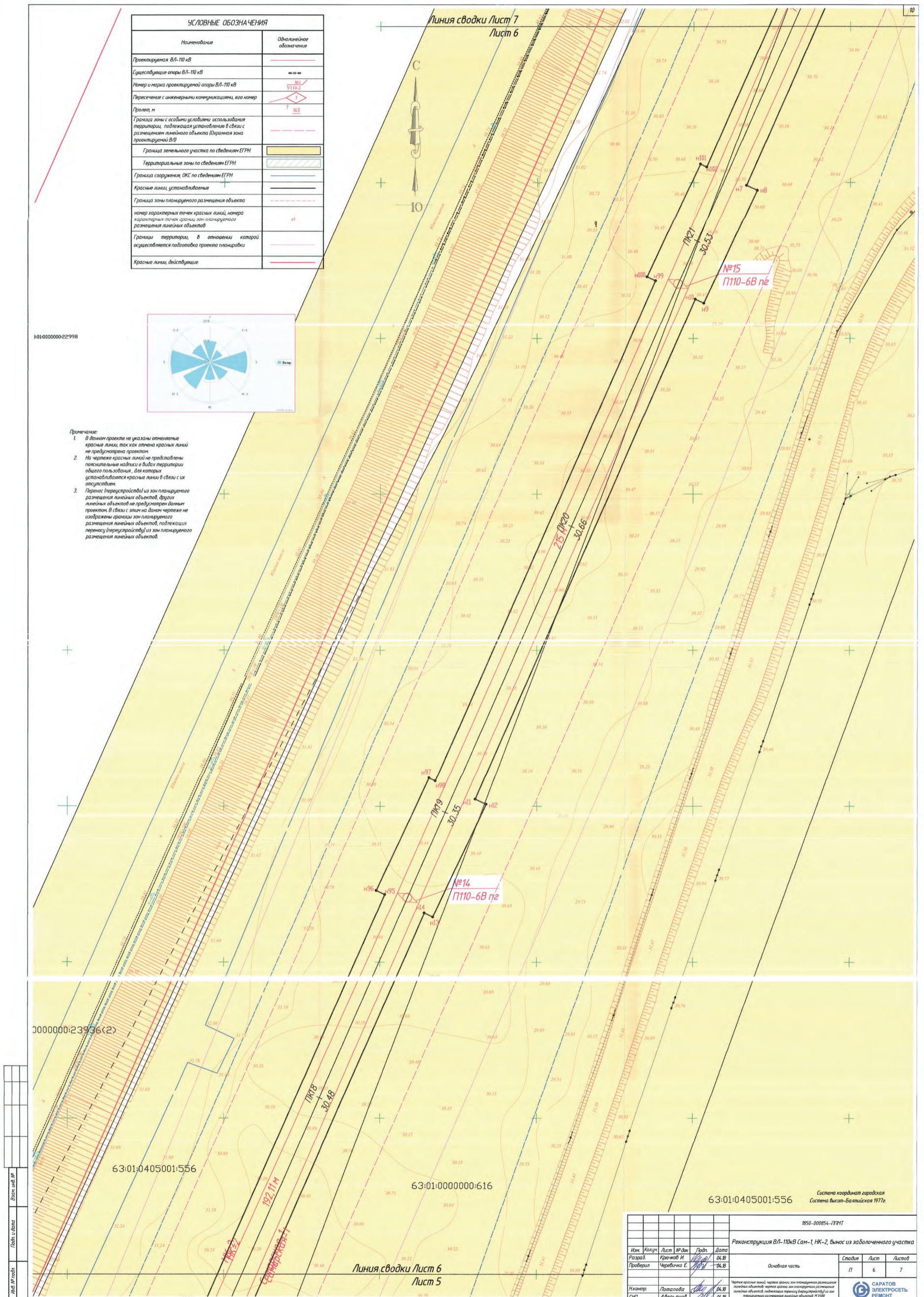
Система координат городская Система высот-Балтийская 1972г.

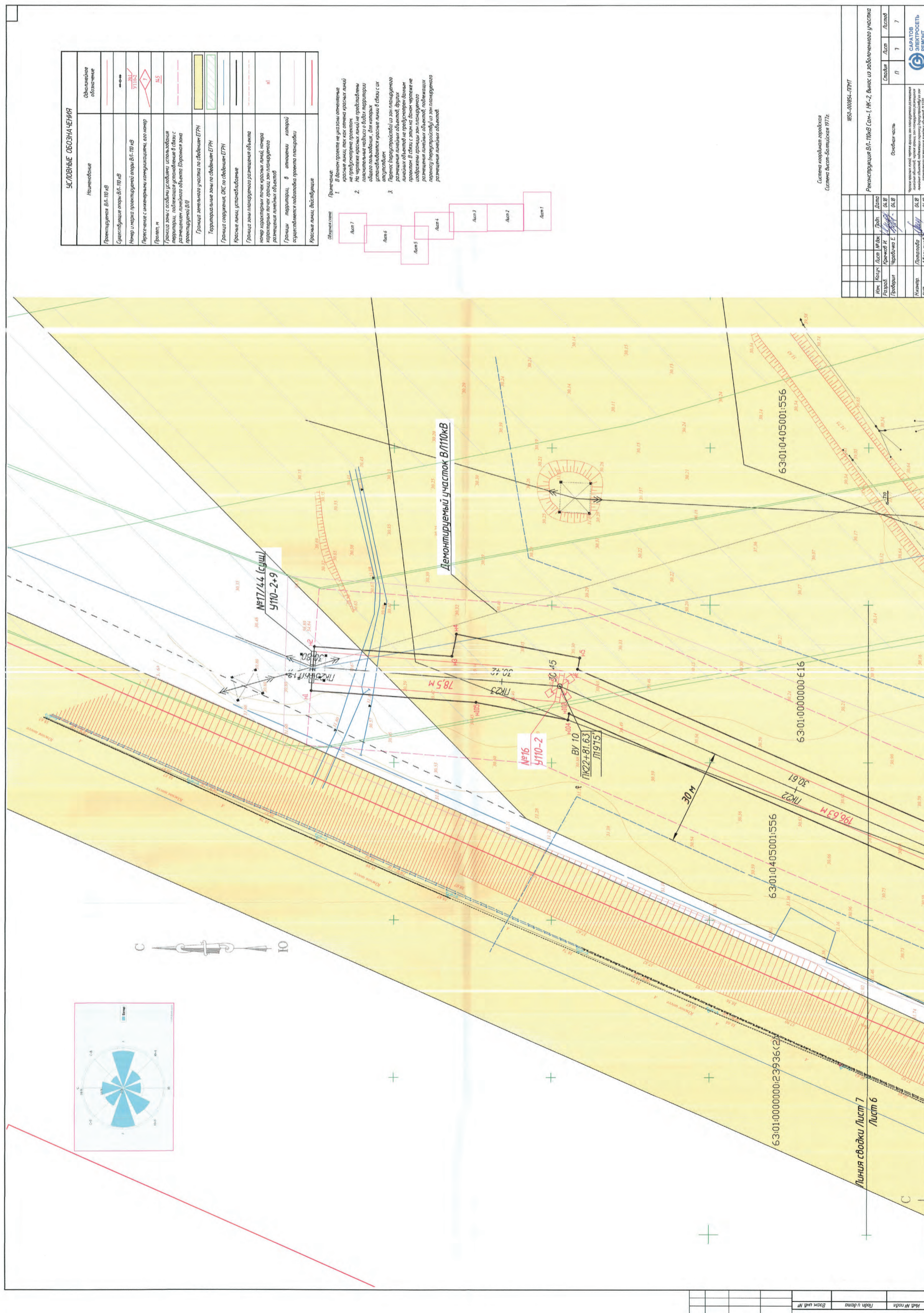
1050-000854-П/МТ  
Реконструкция ВЛ-110кВ Сан-1, НК-2, вынос из заболоченного участка





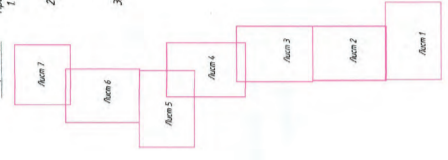
# Официальное опубликование





**Объяснение:**

- В данном проекте не указаны отдельные красные линии, так как отмена красных линий не производится.
- На территории красных линий не размещаются линейные объекты и объекты территории, для которых предусмотрено размещение красных линий с их использованием.
- Линейный объект (линейный объект) из зоны планировочного размещения линейных объектов, других линейных объектов не трансформируется. В связи с этим на данном чертеже не размещены красные линии, обозначающие размещение линейных объектов, подлежащих трансформации (из зоны планировочного размещения линейных объектов).



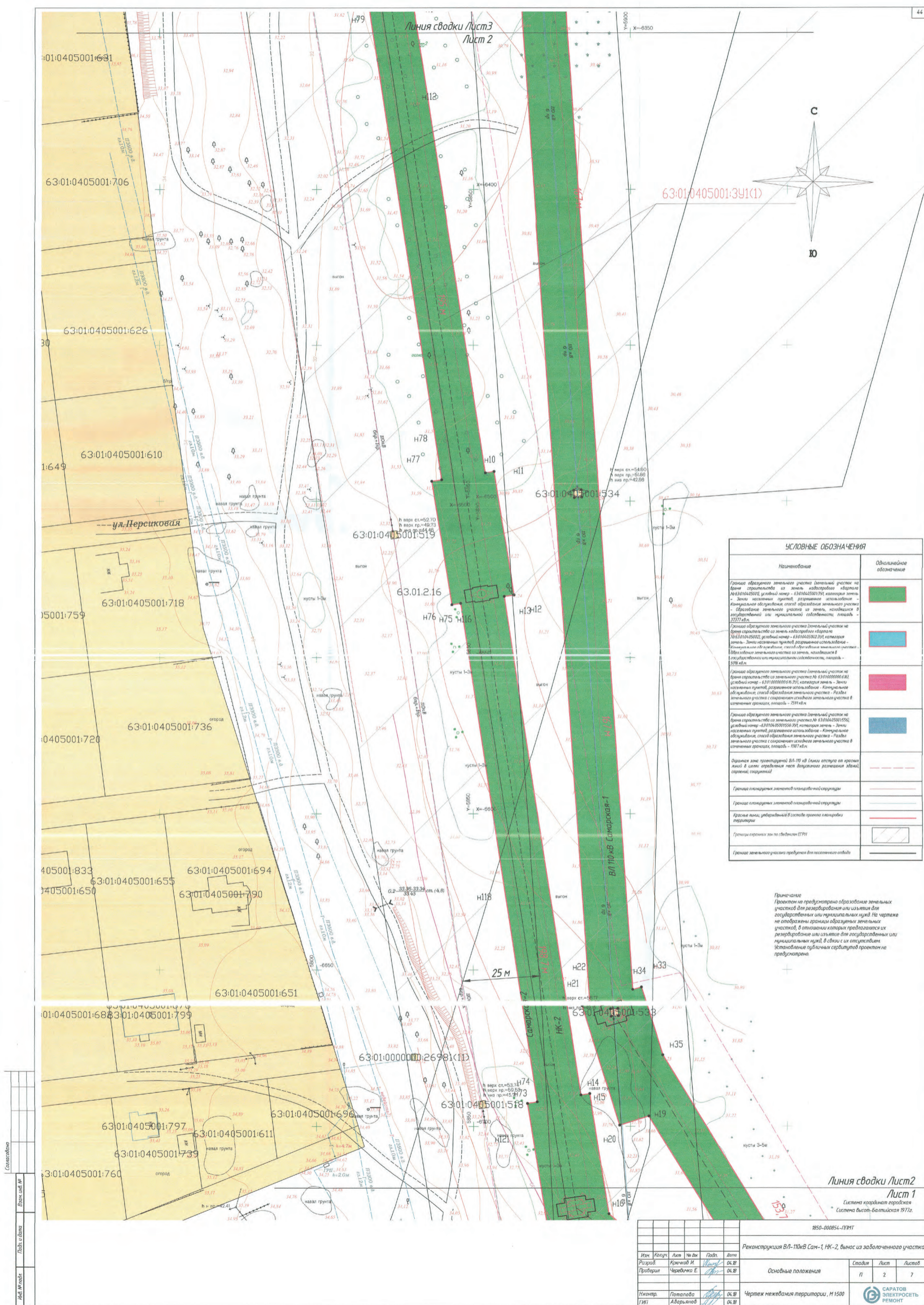
Система координат: Система высот-Балтийский 1972.

63:01:0405001:556		63:01:0000000:16		63:01:0000000:23936(2)	
Исполнитель	Саратова Е.А.	Лист	7	Лист	7
Проверенный	Саратова Е.А.	Лист	7	Лист	7
Исполнитель	Саратова Е.А.	Лист	7	Лист	7
Проверенный	Саратова Е.А.	Лист	7	Лист	7
Исполнитель	Саратова Е.А.	Лист	7	Лист	7
Проверенный	Саратова Е.А.	Лист	7	Лист	7

Исполнитель: Саратова Е.А.







УСЛОВНЫЕ ОБОЗНАЧЕНИЯ	
Наименование	Обозначение
Граница образованного земельного участка (земельный участок на фоне строительства из земель кадастровой категории №63:01:04:05001:706, кадастровый номер - 63:01:04:05001:706, категория земель - Земли населенных пунктов, разрешенное использование - Коммунальные объекты, способ образования земельного участка - Образование земельного участка из земель, находящихся в государственной или муниципальной собственности, площадь - 37377 кв.м.)	
Граница образованного земельного участка (земельный участок на фоне строительства из земель кадастровой категории №63:01:04:05001:706, кадастровый номер - 63:01:04:05001:706, категория земель - Земли населенных пунктов, разрешенное использование - Коммунальные объекты, способ образования земельного участка - Образование земельного участка из земель, находящихся в государственной или муниципальной собственности, площадь - 576 кв.м.)	
Граница образованного земельного участка (земельный участок на фоне строительства из земель кадастровой категории №63:01:04:05001:706, кадастровый номер - 63:01:04:05001:706, категория земель - Земли населенных пунктов, разрешенное использование - Коммунальные объекты, способ образования земельного участка - Образование земельного участка с сохранением историко-культурного назначения в границах, площадь - 259 кв.м.)	
Граница образованного земельного участка (земельный участок на фоне строительства из земель кадастровой категории №63:01:04:05001:706, кадастровый номер - 63:01:04:05001:706, категория земель - Земли населенных пунктов, разрешенное использование - Коммунальные объекты, способ образования земельного участка - Образование земельного участка с сохранением историко-культурного назначения в границах, площадь - 187 кв.м.)	
Дорожная линия проектируемой ВЛ-110 кВ (линия отстоит от проектной линии в плане на расстоянии не менее 20 м от проектной линии, ширина - 25 м)	
Граница отступов земельных участков от границ территории	
Граница отступов земельных участков от границ территории	
Красные линии, утвержденные в системе проектной документации территории	
Границы отступов от объектов ГЭП	
Граница земельного участка (предельная для населенных пунктов)	

Примечание:  
 Проект не предусматривает образование земельных участков для размещения или изъятия для государственных или муниципальных нужд. На чертеже не отображены границы образующих земельных участков, в отношении которых предполагается их реорганизация или изъятие для государственных или муниципальных нужд в связи с их существованием. Установление публичных сервитутных проектов не предусмотрено.

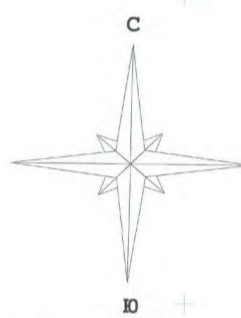
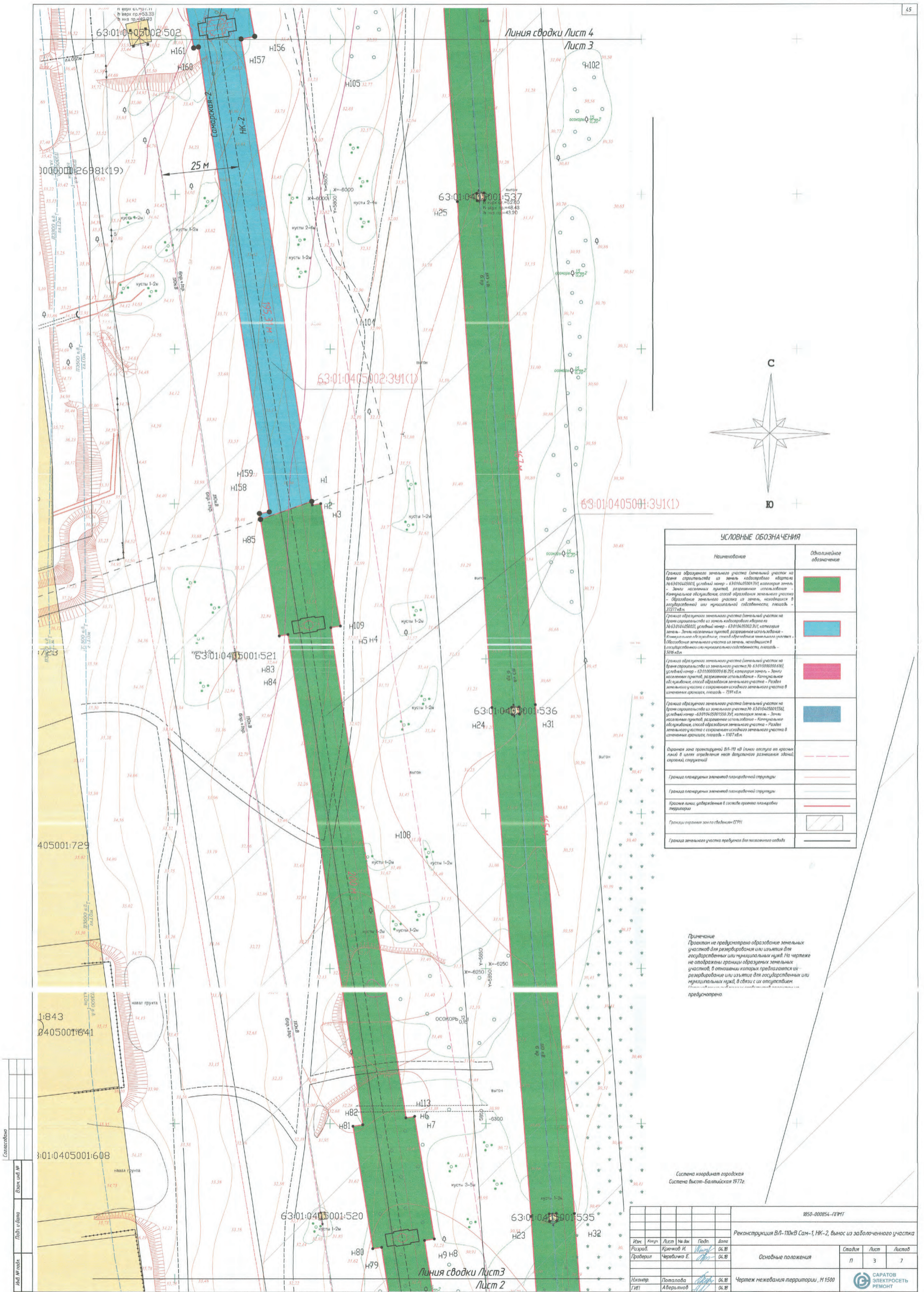
Составлено  
 Дата и лист  
 Лист из листа  
 № документа

Линия сводки Лист 2  
 Лист 1  
 Система координат проектная  
 Система высот - Балтийская 1977г.

850-000654-1/0117					
Реконструкция ВЛ-110кВ Сам-1, НК-2, вынос из заболоченного участка					
Изм.	Колонт.	Лист	№ документа	Дата	
Рисовал	Кочетков И.			04.08	
Проверил	Черепилова Е.			04.08	
Основное положение					Страницы
					Лист
					Листов
Чертеж нежелезнодорожной территории, М 1:500					
Инженер	Потапова			04.08	
Титул	Аверьянов			04.08	



# Официальное опубликование

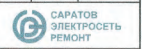


УСЛОВНЫЕ ОБОЗНАЧЕНИЯ	
Наименование	Обозначение
Граница образуемого земельного участка (земельный участок не формируется) из земель населенных пунктов	
Граница образуемого земельного участка (земельный участок не формируется) из земель населенных пунктов	
Граница образуемого земельного участка (земельный участок не формируется) из земель населенных пунктов	
Граница образуемого земельного участка (земельный участок не формируется) из земель населенных пунктов	
Ординарная зона проектируемой ВЛ-110 кВ (линия отвода от основной линии) в целях определения мест допустимого размещения зданий, сооружений	
Граница планировочной застройки территории	
Граница планировочной застройки территории	
Красные линии, утвержденные в составе проекта планировки территории	
Границы охранной зоны по сведениям ЕГРП	
Граница земельного участка, полученная для планировки застройки	

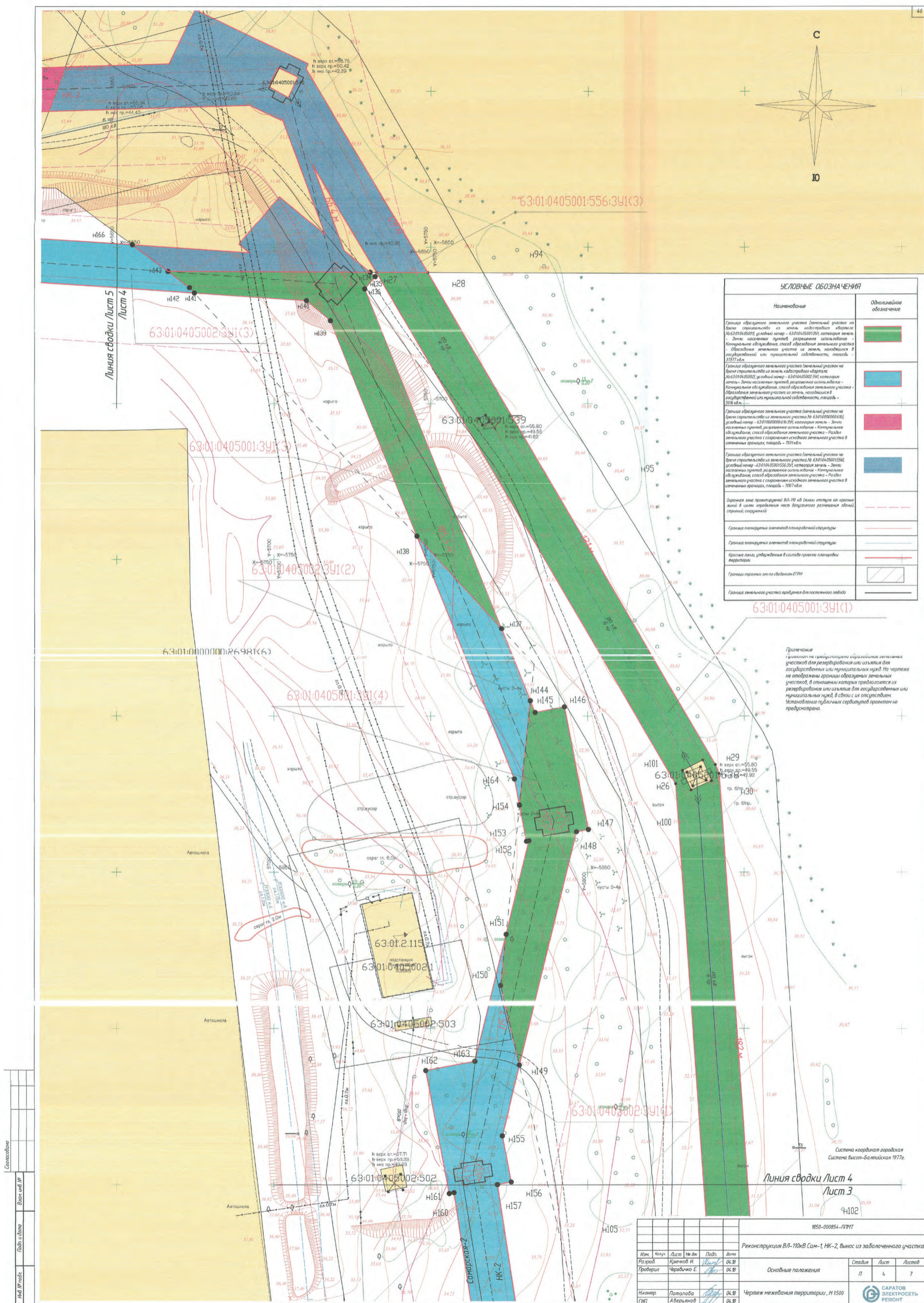
Примечание:  
Проект не предусматривает образование земельных участков для размещения или изъятия для государственных или муниципальных нужд. На чертеже не отображены границы образуемых земельных участков, в отношении которых предлагается их размещение или изъятие для государственных или муниципальных нужд, в связи с их отсутствием в Едином государственном реестре недвижимости.

Система координат городского округа  
Система Восток-Балтийская 1972г.

1850-000854-П/МТ					
Реконструкция ВЛ-110кВ Сан-1, НК-2, вынос из заболоченного участка					
Имя	Инициалы	Лист	№ д.к.	Лист	Дата
Рисовал	Крикунов И.				04.01
Проверил	Чербакина Е.				04.01
Основное положение					Стандарт
					Лист
					Листов
Чертеж межевания территории, М 1:500					
Лектор	Лопалова				04.01
ГИП	Аверьянов				04.01



Официальное опубликование



**УСЛОВНЫЕ ОБОЗНАЧЕНИЯ**

Наименование	Однolineное обозначение
Граница образуемого земельного участка (земельный участок на праве собственности) из земель, изъятых для государственных или муниципальных нужд. Земли населенных пунктов, разрешенное использование - Коммерческое обслуживание, способ образования земельного участка - Образование земельного участка из земель, находящихся в государственной или муниципальной собственности, площадь - 13977 кв. м.	
Граница образуемого земельного участка (земельный участок на праве собственности) из земель, изъятых для государственных или муниципальных нужд. Земли населенных пунктов, разрешенное использование - Земельные участки, занятые объектами государственного назначения, способ образования земельного участка - Образование земельного участка из земель, находящихся в государственной или муниципальной собственности, площадь - 13977 кв. м.	
Граница образуемого земельного участка (земельный участок на праве собственности) из земель, изъятых для государственных или муниципальных нужд. Земли населенных пунктов, разрешенное использование - Коммерческое обслуживание, способ образования земельного участка - Раздел земельного участка с сохранением государственного земельного участка в составе границ, площадь - 7971 кв. м.	
Граница образуемого земельного участка (земельный участок на праве собственности) из земель, изъятых для государственных или муниципальных нужд. Земли населенных пунктов, разрешенное использование - Коммерческое обслуживание, способ образования земельного участка - Раздел земельного участка с сохранением государственного земельного участка в составе границ, площадь - 1107 кв. м.	
Дорожная линия проектируемой ВЛ-10 кВ (линии электропередачи) и в составе территории места допустимого размещения ЛЭП (столбов, опор)	
Граница планировочных элементов планировочной структуры	
Граница планировочных элементов планировочной структуры	
Красная линия, устанавливаемая в составе границ планировки территории	
Границы территории зон обслуживания ЕПМ	
Граница земельного участка, выделенная для государственного заказа	

Примечание:  
 Границы не реконструируемых земельных участков для реконструкции или изъятия для государственных или муниципальных нужд. Не чертятся на отдельных участках земельных участков, в отношении которых ведется изъятие для государственных или муниципальных нужд, в связи с их отсутствием. Использование публичных сведений проектом не предусмотрено.

Составлено  
 Взам. инст. №  
 Листы в сборе  
 Инв. № проэк.  
 94102

850-000854-П/ПМТ

Реконструкция ВЛ-10кВ Сам-1, НК-2, вынос из заволаченного участка

Изм.	Взам.	Лист	№ дкв	Лист	Дата
Разработ.	Крючковой И				04.18
Проверил	Чернышова Е				04.18

Основные положения

Стадия	Лист	Листов
П	4	7

Чертеж неживая территория, М 1:500

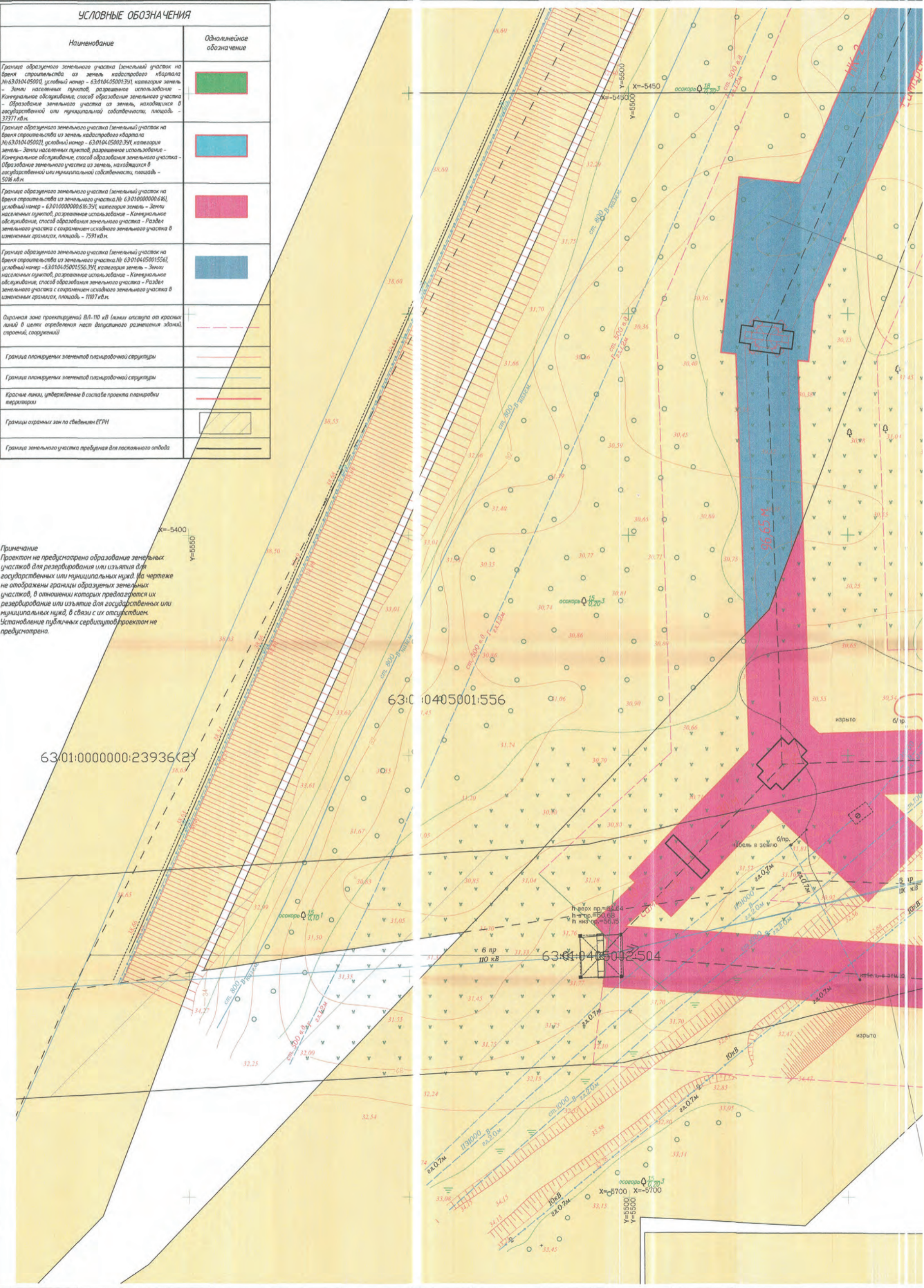
САРАТОВ ЭЛЕКТРОСЕТЬ РЕМОНТ

# Официальное опубликование

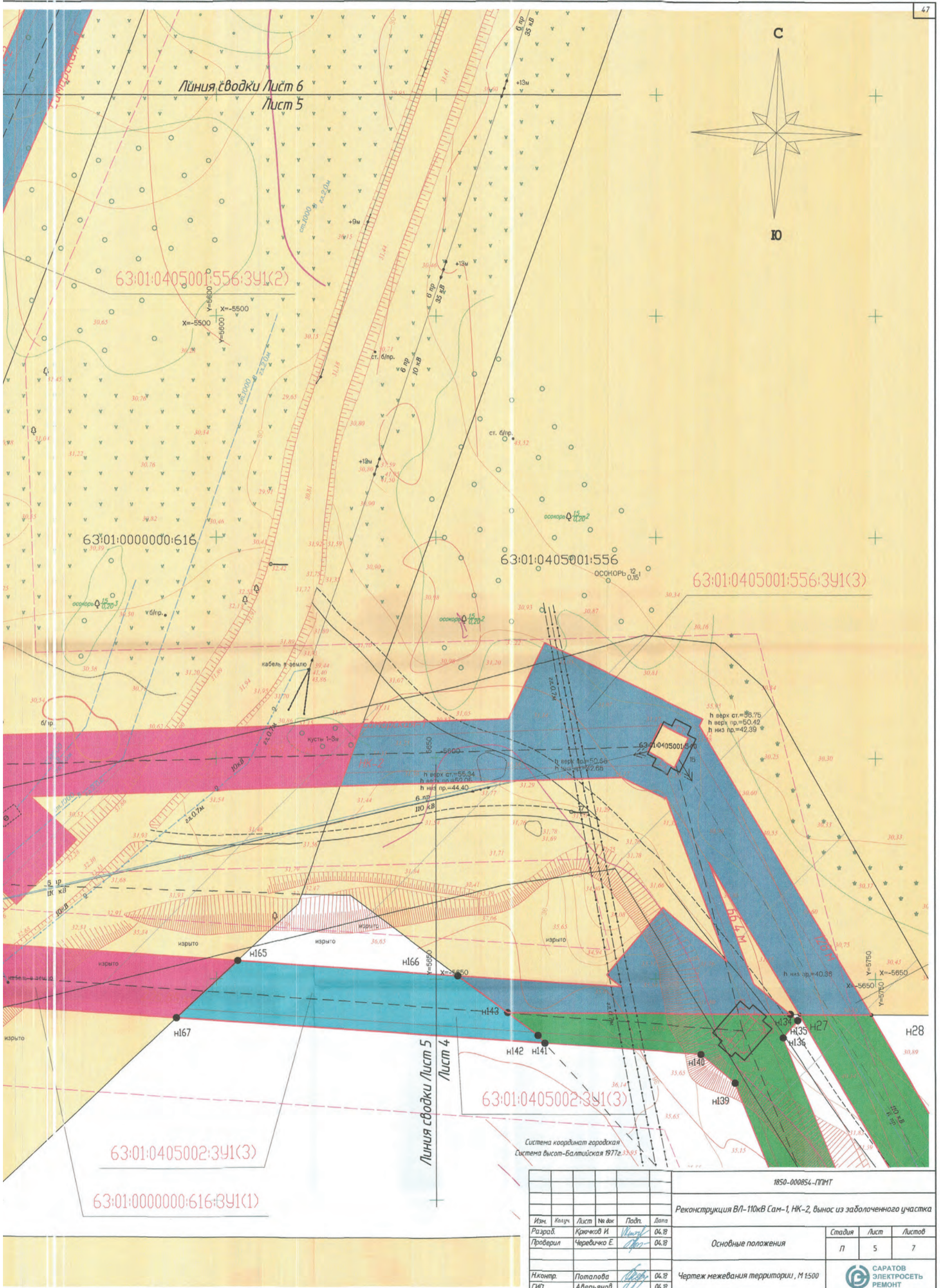
УСЛОВНЫЕ ОБОЗНАЧЕНИЯ	
Наименование	Однолинейное обозначение
Граница образуемого земельного участка (земельный участок на время строительства из земель кадастрового квартала №63:0104:05001) условный номер - 63:0104:05001:391, категория земель - Земли населенных пунктов, разрешенное использование - Консервационное обслуживание, способ образования земельного участка - Образование земельного участка из земель, находящихся в государственной или муниципальной собственности, площадь - 37377 кв.м.	
Граница образуемого земельного участка (земельный участок на время строительства из земель кадастрового квартала №63:0104:05002) условный номер - 63:0104:05002:391, категория земель - Земли населенных пунктов, разрешенное использование - Консервационное обслуживание, способ образования земельного участка - Образование земельного участка из земель, находящихся в государственной или муниципальной собственности, площадь - 508 кв.м.	
Граница образуемого земельного участка (земельный участок на время строительства из земель кадастрового квартала №63:010000000:616:391, категория земель - Земли населенных пунктов, разрешенное использование - Консервационное обслуживание, способ образования земельного участка - Раздел земельного участка с сохранением исходного земельного участка в измененных границах, площадь - 7591 кв.м.	
Граница образуемого земельного участка (земельный участок на время строительства из земельного участка № 63:0104:05001:556), условный номер - 63:0104:05001:556:391, категория земель - Земли населенных пунктов, разрешенное использование - Консервационное обслуживание, способ образования земельного участка - Раздел земельного участка с сохранением исходного земельного участка в измененных границах, площадь - 1107 кв.м.	
Охранная зона проектируемой ВЛ-110 кВ (линия отступа от красных линий в целях определения мест допустимого размещения зданий, строений, сооружений)	
Граница планируемых элементов планировочной структуры	
Граница планируемых элементов планировочной структуры	
Красные линии, утвержденные в составе проекта планировки территории	
Границы охраняемых зон по сведениям ЕГРН	
Граница земельного участка предусмотрена для постоянного отвода	

**Примечание**  
 Проект не предусматривает образование земельных участков для резервирования или изъятия для государственных или муниципальных нужд. На чертеже не отображены границы образуемых земельных участков, в отношении которых предлагается их резервирование или изъятие для государственных или муниципальных нужд, в связи с их отсутствием. Установление публичных сервитутов проектом не предусмотрено.

Согласовано
Имя, № подл.
Подп. и дата
Взам. инв. №




Официальное опубликование



					1850-000854-ПМТ				
					Реконструкция ВЛ-110кВ Сам-1, НК-2, вынос из заболоченного участка				
Изм.	Кол-во	Лист	№ док.	Подп.	Дата	Основные положения	Стадия	Лист	Листов
Разраб.			Крыжов И.	<i>[Signature]</i>	04.18		П	5	7
Проверил			Черевичко Е.	<i>[Signature]</i>	04.18				
Н.контр.			Поталова	<i>[Signature]</i>	04.18	Чертеж межевания территории, М 1:500	САРАТОВ ЭЛЕКТРОСЕТЬ РЕМОНТ		
ГИП			Аверьянов	<i>[Signature]</i>	04.18				



Официальное опубликование



63:01:0405001:556

63:01:0000000:616

63:01:0405001:556

0000000:23936(2)

1850-000854-ПМУТ		Система координат государственная Система высот-Балтийская 1977г.	
Реконструкция ВЛ-10кВ Сам-1, НК-2, Вынос из заболоченного участка			
Изм.	Контр.	Лист	Листов
Разработ.	Проверил	Лист	Листов
Курочкин И.	Черемных Е.	П	6
Поталова	Аверьянов	04.В	04.В
Нкомпр.	ГИП	Чертеж межевания территории, М 1500	
		САРАТОВ ЭЛЕКТРОСЕТЬ РЕМОНТ	

Линия сводки Лист 6  
Лист 5

Инд. № подл.	Подп. и дата	Взам. инв. №	Составлено

