

ДЕПАРТАМЕНТ ГРАДОСТРОИТЕЛЬСТВА
ГОРОДСКОГО ОКРУГА САМАРА

РАСПОРЯЖЕНИЕ

15.07.2019 №РД-1346

О разрешении Ассоциации Собственников Металлических гаражей «Металлист» подготовки документации по планировке территории (проекта межевания территории) в границах улиц Советской Армии, Промышленности, Гагарина, Двадцать второго Партсъезда, Южного проезда в Советском районе городского округа Самара

На основании статей 8, 41, 41.1, 43, 45, 46 Градостроительного кодекса Российской Федерации, статьи 28 Устава городского округа Самара Самарской области, постановления Администрации городского округа Самара от 01.02.2010 № 80 «Об утверждении Порядка подготовки и утверждения документации по планировке территории городского округа Самара»:

1. Разрешить Ассоциации Собственников Металлических гаражей «Металлист» подготовку документации по планировке территории (проекта межевания территории) в границах улиц Советской Армии, Промышленности, Гагарина, Двадцать второго Партсъезда, Южного проезда в Советском районе городского округа Самара согласно приложению № 1 к настоящему распоряжению.
2. Подготовку документации по планировке территории (проекта межевания территории) в границах улиц Советской Армии, Промышленности, Гагарина, Двадцать второго Партсъезда, Южного проезда в Советском районе городского округа Самара, вести в соответствии с техническим заданием согласно приложению № 2 к настоящему распоряжению.
3. Установить, что документация по планировке территории (проект межевания территории) в границах улиц Советской Армии, Промышленности, Гагарина, Двадцать второго Партсъезда, Южного проезда в Советском районе городского округа Самара до утверждения должна быть представлена в Департамент градостроительства городского округа Самара в течение 12 (двенадцати) месяцев со дня вступления настоящего распоряжения в силу.
4. Управлению развития территорий Департамента градостроительства городского округа Самара в течение 3 (трех) дней со дня принятия настоящего распоряжения обеспечить его официальное опубликование в газете «Самарская Газета» и размещение на официальном сайте Администрации городского округа Самара в сети Интернет.
5. Настоящее распоряжение вступает в силу со дня его официального опубликования.
6. Срок действия настоящего распоряжения составляет 12 (двенадцать) месяцев со дня его официального опубликования.
7. Контроль за выполнением настоящего распоряжения возложить на заместителя руководителя Департамента градостроительства городского округа Самара С.С.Бабина.

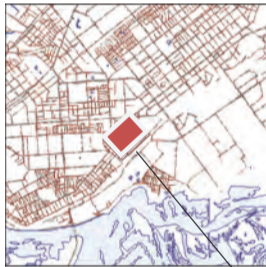
Руководитель Департамента
С.Н.Шанов

ПРИЛОЖЕНИЕ № 1
к распоряжению Департамента
градостроительства
городского округа Самара
15.07.2019 №РД-1346

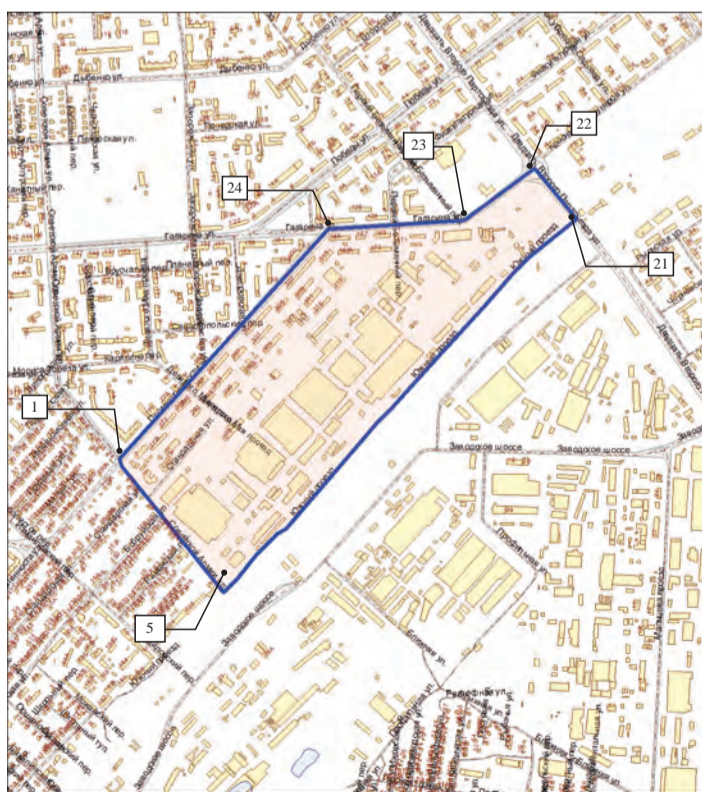
СХЕМА

границ территории для подготовки документации по планировке территории (проекта межевания территории) в границах улиц Советской Армии, Промышленности, Гагарина, Двадцать второго Партсъезда, Южного проезда в Советском районе городского округа Самара

ситуационный план



границы испрашиваемой территории



S = 85,31 га

№	Y	X
1	387618.24	1379233.20
2	387604.81	1379234.36
3	387591.96	1379241.37
4	387473.43	1379335.38
5	387166.88	1379581.79
6	387161.62	1379590.55
7	387162.79	1379594.56
8	387208.33	1379638.21
9	387291.39	1379706.38
10	387360.15	1379774.48
11	387380.29	1379805.06
12	387681.88	1380061.91
13	387736.77	1380110.23
14	387787.57	1380159.27
15	387872.82	1380236.93
16	387914.28	1380275.91
17	388158.06	1380499.25
18	388253.53	1380582.61
19	388277.47	1380601.29
20	388321.26	1380645.67
21	388446.22	1380805.08
22	388620.81	1380661.43
23	388442.71	1380416.78
24	388412.35	1379950.53
1	387618.24	1379233.20

ПРИМЕЧАНИЕ:
1. Графический материал действителен только для определения границ разработки документации по планировке территории.

Руководитель Департамента градостроительства
городского округа Самара С.Н.Шанов

ПРИЛОЖЕНИЕ № 2
к распоряжению Департамента
градостроительства
городского округа Самара
15.07.2019 №РД-1346

Техническое задание

для подготовки документации по планировке территории (проекта межевания территории) в границах улиц Советской Армии, Промышленности, Гагарина, Двадцать второго Партсъезда, Южного проезда в Советском районе городского округа Самара

№ п/п	Перечень основных данных и требований	Содержание данных и требований
1	2	3
1	Основание для подготовки проекта межевания территории	1. Обращение Ассоциации Собственников Металлических гаражей «Металлист», распоряжение Департамента градостроительства городского округа Самара от 15.07.2019 №РД-1346 «О разрешении Ассоциации Собственников Металлических гаражей «Металлист» подготовки документации по планировке территории (проекта межевания территории) в границах улиц Советской Армии, Промышленности, Гагарина, Двадцать второго Партсъезда, Южного проезда в Советском районе городского округа Самара». (далее – распоряжение Департамента от 15.07.2019 №РД-1346).
2	Цели подготовки проекта межевания территории	1. Определение местоположения границ образуемых и изменяемых земельных участков. 2. Установление, изменение, отмена красных линий для застроенных территорий, в границах которых не планируется размещение новых объектов капитального строительства, а также для установления, изменения, отмены красных линий в связи с образованием и (или) изменением земельного участка, расположенного в границах территории, применительно к которой не предусматривается осуществление деятельности по комплексному и устойчивому развитию территории, при условии, что такие установление, изменение, отмена влекут за собой исключительно изменение границ территории общего пользования.
3	Границы разработки проекта межевания территории	Советский район городского округа Самара. В границах улиц Советской Армии, Промышленности, Гагарина, Двадцать второго Партсъезда, Южного проезда. Площадь 85,31 га. Схема границ территории для подготовки проекта межевания территории утверждается распоряжением Департамента от 15.07.2019 №РД-1346 (приложение №1).
4	Нормативные документы и требования нормативного характера к разрабатываемому проекту межевания территории	Разработку проекта межевания территории осуществлять в строгом соответствии с: - Градостроительным кодексом РФ, Земельным кодексом РФ, Водным кодексом РФ, Лесным кодексом РФ, иными нормативными правовыми актами РФ, Самарской области, городского округа Самара; - Инструкцией о порядке проектирования и установления красных линий в городах и других поселениях РФ, принятой постановлением Госстроя России от 06.04.1998 № 18-30 (далее – РДС 30-201-98), в части не противоречащей действующему законодательству; - Федеральным законом от 13.07.2015 № 218-ФЗ «О государственной регистрации недвижимости» (далее – Федеральный закон № 218-ФЗ); - Генеральным планом городского округа Самара, утвержденным Решением Думы городского округа Самара от 20.03.2008 № 539 (далее – Генеральный план); - Правилами застройки и землепользования в городе Самаре, утвержденными Постановлением Самарской городской Думы от 26.04.2001 №61 (далее – Правила); - иными нормативными актами: целевыми программами, утвержденными проектами градостроительного развития территории и др.; - иными нормативными правилами проектирования: Региональными нормативами градостроительного проектирования Самарской области, Сводами правил (далее – СП), СНиПами, СанПиНами, техническими регламентами и др. При межевании территории: - межевание вести в соответствии с требованиями статей 11.2, 11.9 Земельного кодекса РФ, 43 Градостроительного кодекса РФ, Федерального закона № 218-ФЗ; - определить местоположение границ образуемых и изменяемых земельных участков застроенных и подлежащих застройке территорий, расположенных в границах элемента планировочной структуры; - предусмотреть доступ (проход или проезд от земельных участков общего пользования) к образуемым или изменяемым земельным участкам, в том числе путем установления сервитута, в соответствии с Федеральным законом № 218-ФЗ; - образовать земельные участки, занимаемые многоквартирными жилыми домами, попадающими в границы ППТ, с учетом данных технической инвентаризации, а именно схематичных генеральных планов; - при разработке проекта межевания территории в границы земельных участков включаются территории: под зданиями и сооружениями; проездов, пешеходных дорог и проходов к ним; открытых площадок для временного хранения автомобилей; придомовых зеленых насаждений, площадок для отдыха и игр детей; хозяйственных площадок; физкультурных площадок; резервных территорий; - для сложившихся и вновь образуемых объектов недвижимости, находящихся в собственности нескольких организаций, выделяется единый земельный участок, размер и границы которого устанавливаются в соответствии с основным функциональным назначением объекта, при этом, за отдельным земельным участком условно закрепляется часть участка пропорционально занимаемой полезной площади здания без закрепления границ в натуре; - образуемые и изменяемые земельные участки должны находиться в одной территориальной зоне.
5	Состав исходных данных для подготовки проекта межевания территории	Сбор исходных данных обеспечивается Заказчиком документации в границах разработки проекта межевания территории: 1) топографическая съемка 1:500 (при необходимости); 2) сведения из информационной системы обеспечения градостроительной деятельности городского округа Самара (далее – ИСОГД): - из раздела III ИСОГД «Сведения о - из раздела III ИСОГД «Сведения о документах территориального планирования городского округа Самара (ППТ, ПМТ), материалы по их обновлению» (в том числе о существующих красных линиях); - из раздела IV ИСОГД «Сведения о правилах землепользования и застройки городского округа Самара, данных о внесении в них изменений»; - из раздела V ИСОГД «Сведения о документации по планировке территорий»; - из раздела VI ИСОГД «Сведения об изученности природных и техногенных условий на основании инженерных изысканий» (обзорные материалы по инженерно-геологическим изысканиям территории, выполненным в различный период); - из подраздела В раздела VIII ИСОГД «Сведения о застроенных и подлежащих застройке земельных участках» (сведения об утвержденных схемах расположения земельного участка на кадастровом плане территории, ПЗУ); - из раздела IX ИСОГД «Сведения о геодезических и картографических материалах (топографических материалах Департамента); 3) сведения о зонах с особыми условиями использования территорий: - особо охраняемых природных территориях федерального, регионального, местного значения; - о лесах, расположенных на землях лесного фонда, землях иных категорий; - о водных объектах находящихся в федеральной собственности; - о водоохраных зонах иных водных объектов; - о зонах санитарной охраны источников питьевого водоснабжения; - о санитарно-защитных зонах; - о наличии (или отсутствии) скотомогильников (биотермических ям); - о численности охотничьих ресурсов, охотничьих угодьях, юридических лицах, осуществляющих виды деятельности в сфере охотничьего хозяйства, проведенных биотехнических мероприятиях, особо охраняемых природных территориях и оказываемых услугах в сфере охотничьего хозяйства; 4) сведения ФГБУ «Федеральная кадастровая палата Росреестра» по Самарской области - кадастровые планы территорий (при необходимости кадастровые выписки о земельных участках) - в электронном виде, подписанные электронной цифровой подписью; 5) сведения и материалы АО «Ростехинвентаризация - Федеральное БТИ» об инвентаризации зданий, строений и сооружений, расположенных в границах зон планируемого размещения объектов социально-культурного и коммунально-бытового назначения, иных объектов капитального строительства, в границах зон планируемого размещения объектов федерального значения, объектов регионального значения, объектов местного значения; 6) сведения о незарегистрированных объектах капитального строительства (на основании данных топографической съемки); материалы, предоставленные АО «Ростехинвентаризация-Федеральное БТИ», относительно объектов жилого и нежилого назначения (технические паспорта на существующие здания и сооружения могут быть предоставлены как копии техпаспортов или данных в табличном виде, отражающих адрес, год постройки, этажность, общую площадь здания, квартир, встроенных помещений, набор квартир); 7) сведения из ЕГРН, сведения которые получены в ФГБУ «Федеральная кадастровая палата Росреестра» по Самарской области и АО «Ростехинвентаризация - Федеральное БТИ»; 8) сведения Департамента градостроительства городского округа Самара (о предоставлении земельных участков и заключенных договорах аренды земельных участков); 9) сведения Департамента управления имуществом городского округа Самара (о предоставлении земельных участков и заключенных договорах аренды земельных участков); 10) сведения о договорах аренды на объекты недвижимости, находящихся в собственности Самарской области (министерства и муниципальных образований Самарской области, министерство строительства Самарской области); 11) сведения Управления государственной охраны объектов культурного наследия самарской области (перечень, границы охранных зон, зон регулирования застройки, градостроительные регламенты).

Официальное опубликование

6	Состав проекта межевания территории (в соответствии со ст. 43 Градостроительного кодекса РФ)	<p>Проект межевания территории состоит из основной части, которая подлежит утверждению, и материалов по обоснованию этого проекта.</p> <p>Основная часть проекта межевания территории включает в себя текстовую часть и чертежи межевания территории.</p> <p>Текстовая часть проекта межевания территории включает в себя:</p> <ol style="list-style-type: none"> 1) перечень и сведения о площади образуемых земельных участков, в том числе возможные способы их образования; 2) перечень и сведения о площади образуемых земельных участков, которые будут отнесены к территориям общего пользования или имуществу общего пользования, в том числе в отношении которых предполагаются резервирование и (или) изъятие для государственных или муниципальных нужд; 3) вид разрешенного использования образуемых земельных участков в соответствии с проектом планировки территории в случаях, предусмотренных Градостроительным кодексом РФ; 4) целевое назначение лесов, вид (виды) разрешенного использования лесного участка, количественные и качественные характеристики лесного участка, сведения о нахождении лесного участка в границах особо защитных участков лесов (в случае, если подготовка проекта межевания территории осуществляется в целях определения местоположения границ образуемых и (или) изменяемых лесных участков); 5) сведения о границах территории, в отношении которой утвержден проект межевания, содержащий перечень координат характерных точек этих границ в системе координат, используемой для ведения Единого государственного реестра недвижимости. Координаты характерных точек границ территории, в отношении которой утвержден проект межевания, определяются в соответствии с требованиями к точности определения координат характерных точек границ, установленных в соответствии с Градостроительным кодексом РФ для территориальных зон. <p>На чертежах межевания территории отображаются:</p> <ol style="list-style-type: none"> 1) границы планируемых (в случае, если подготовка проекта межевания территории осуществляется в составе проекта планировки территории) и существующих элементов планировочной структуры; 2) красные линии, утвержденные в составе планировки территории, или красные линии, утверждаемые, изменяемые проектом межевания территории в соответствии с п. 2 ч. 2 ст. 43 Градостроительным кодексом РФ; 3) линии отступа от красных линий в целях определения мест допустимого размещения зданий, строений, сооружений; 4) границы образуемых и (или) изменяемых земельных участков, условные номера образуемых земельных участков, в том числе в отношении которых предполагаются их резервирование и (или) изъятие для государственных или муниципальных нужд; 5) границы публичных сервитутов. <p>Материалы по обоснованию проекта межевания территории включают в себя чертежи (М 1:500 – 1:2000), на которых отображаются:</p> <ol style="list-style-type: none"> 1) границы существующих земельных участков; 2) границы зон с особыми условиями использования территорий; 3) местоположение существующих объектов капитального строительства; 4) границы особо охраняемых природных территорий; 5) границы территорий объектов культурного наследия; 6) границы лесничеств, лесопарков, участков лесничеств, лесных кварталов, лесотаксационных выделов или частей лесотаксационных выделов. <p>Подготовка проектов межевания территории осуществляется с учетом материалов и результатов инженерных изысканий в случаях, если выполнение таких инженерных изысканий для подготовки документации по планировке территории требуется в соответствии с Градостроительным кодексом РФ. В целях подготовки проекта межевания территории допускается использование материалов и результатов инженерных изысканий, полученных для подготовки проекта планировки данной территории, в течение не более чем пяти лет со дня их выполнения.</p> <p>При подготовке проекта межевания территории определение местоположения границ образуемых и (или) изменяемых земельных участков осуществляется в соответствии с градостроительными регламентами и нормами отвода земельных участков для конкретных видов деятельности, иными требованиями к образуемым и (или) изменяемым земельным участкам, установленными федеральными законами и законами субъектов Российской Федерации, техническими регламентами, сводами правил.</p> <p>В случае, если разработка проекта межевания территории осуществляется применительно к территории, в границах которой предусматривается образование земельных участков на основании утвержденной схемы расположения земельного участка или земельных участков на кадастровом плане территории, срок действия которой не истек, местоположение границ земельных участков в таком проекте межевания территории должно соответствовать местоположению границ земельных участков, образование которых предусмотрено данной схемой.</p>
7	Основные этапы подготовки проекта межевания территории	<ol style="list-style-type: none"> 1 этап. Сбор и систематизация исходных данных. 2 этап. Подготовка проекта межевания территории. 3 этап. Направление разработчиком проекта межевания территории в Департамент градостроительства городского округа Самара для проверки материалов на соответствие действующему законодательству, в том числе в виде файлов с использованием схем для формирования документов в формате XML, обеспечивающих считывание и контроль содержащихся в них данных, в соответствии с требованиями, утвержденными Постановлением Правительства РФ от 31.12.2015 № 1532. <p>Департамент градостроительства городского округа Самара:</p> <ul style="list-style-type: none"> - осуществляет проверку на соответствие разработанного проекта межевания территории Градостроительному кодексу РФ, настоящего Технического задания; - по результатам проверки Департамент градостроительства городского округа Самара направляет проект межевания территории в уполномоченный орган для организации и проведения публичных слушаний по проекту межевания территории. <ol style="list-style-type: none"> 4 этап. Проведение публичных слушаний по проекту межевания территории в срок, установленный действующим законодательством. <p>Разработчик принимает непосредственное участие в представлении и защите проекта межевания территории на публичных слушаниях. Демонстрационные материалы для проведения публичных слушаний предоставляются разработчиком безвозмездно.</p> <ul style="list-style-type: none"> - уполномоченный орган обеспечивает подготовку и официальное опубликование заключения о результатах публичных слушаний по проекту межевания территории. - уполномоченный орган направляет разработанный проект межевания территории с заключением о результатах публичных слушаний уполномоченному органу государственной власти или местного самоуправления для принятия решения о его утверждении или отклонении данного проекта и направлении его на доработку. <ol style="list-style-type: none"> 5 этап. Корректировка (при необходимости) материалов по замечаниям Департамента градостроительства городского округа Самара, по результатам публичных слушаний. 6 этап. Направление проекта межевания территории в виде файлов с использованием схем для формирования документов в формате XML, обеспечивающих считывание и контроль содержащихся в них данных, в соответствии с требованиями, утвержденными Постановлением Правительства РФ от 31.12.2015 № 1532 в уполномоченный орган государственной власти или местного самоуправления для принятия решения о ее утверждении либо возвращении на доработку.
8	Требования к оформлению и комплектации проекта межевания территории	<p>Для изображения элементов, повторяющихся на различных чертежах и схемах, применяются идентичные условные обозначения и прозрачные краски, не закрывающие топографо-геодезическую подоснову.</p> <p>Материалы по обоснованию проекта межевания территории могут выполняться в виде отдельных томов или быть объединены в один том.</p> <p>Чертежи межевания территории могут быть объединены в один чертёж межевания территории либо выполнены в виде отдельных схем.</p> <p>Чертежи межевания территории должны также содержать области для последующей простановки виз уполномоченных на утверждение и согласование документации по планировке территории должностных лиц уполномоченного органа государственной власти или местного самоуправления. Наименования должностей уточняются разработчиком в Департаменте градостроительства городского округа Самара перед сдачей материалов на 4 этапе, указанном в разделе 10 настоящего Технического задания.</p> <p>Все листы проекта межевания территории должны быть подписаны со стороны разработчика, должности, фамилии, имена и отчества ответственных лиц должны быть написаны разборчиво, не должны содержать исправлений или подчисток. В случае объединения листов в тома они должны быть сшиты, пронумерованы и скреплены подписью и печатью (при наличии) со стороны разработчика.</p> <p>Разработанная документация по планировке территории (проект межевания территории) направляется разработчиком в Департамент градостроительства городского округа Самара на 3 этапе, указанном в разделе 7 настоящего Технического задания, в пяти экземплярах на бумажном носителе и на одном электронном носителе (CD-диск) в формате *.pdf и в векторной форме в формате обменного файла GIS «ИGeo» версии 4.3. или выше (формат *.idf, *.mif/mid, *.dxf).</p> <p>Обменный файл должен содержать следующую информацию:</p> <ol style="list-style-type: none"> 1. Зоны с особыми условиями использования; 2. Красные линии; линии отступа от красных линий; 3. Границы зон планируемого размещения объектов капитального строительства; 4. Границы образуемых и (или) изменяемых земельных участков, условные номера образуемых земельных участков, в том числе в отношении которых предполагаются их резервирование и (или) изъятие для государственных или муниципальных нужд; 5. Планируемые инженерные сети; 6. Планируемые улицы, проезды; 7. Границы публичных сервитутов. <p>Проект межевания территории направляется разработчиком в Департамент градостроительства городского округа Самара в электронном виде в виде файлов с использованием схем для формирования документов в формате XML, обеспечивающих считывание и контроль содержащихся в них данных, в соответствии с требованиями, утвержденными Постановлением Правительства РФ от 31.12.2015 № 1532.</p> <p>Состав и содержание документов в электронном виде должны соответствовать аналогичным документам на бумажных носителях.</p>

**И. о. заместителя Руководителя Департамента
Е.А. Куркин**

АДМИНИСТРАЦИЯ ЛЕНИНСКОГО ВНУТРИГОРОДСКОГО РАЙОНА ГОРОДСКОГО ОКРУГА САМАРА

ЗАКЛЮЧЕНИЕ О РЕЗУЛЬТАТАХ ПУБЛИЧНЫХ СЛУШАНИЙ

по проекту планировки территории (проект межевания территории) в границах улиц Ленинской, Вилюновской, Садовой, Ульяновской в Ленинском районе городского округа Самара от 03.07.2019

1. Проект, рассмотренный на общественных обсуждениях, публичных слушаниях: Проект планировки территории (проект межевания территории) в границах улиц Ленинской, Вилюновской, Садовой, Ульяновской в Ленинском районе городского округа Самара.
2. Количество участников публичных слушаний, принявших участие в публичных слушаниях: Зарегистрированные участники публичных слушаний – 62 чел. (по листам регистрации)
3. Дата протокола публичных слушаний: 02.07.2019г.
4. Содержание внесенных предложений и замечаний участников общественных обсуждений, публичных слушаний, являющихся участниками общественных обсуждений, публичных слушаний и постоянно проживающих на территории, в пределах которой проводятся общественные обсуждения, публичные слушания:

Информация о выраженном мнении (отзывы), предложения и замечания	Заявитель
<p>При обсуждении планировки земельного участка № 7 выразили мнение о нарушении прав граждан, проживающих в доме по адресу ул. Садовая, 195. Изъявили желание оформить права на земельный участок под домом по адресу ул. Садовая, 195 и учесть их в проекте планировки рассматриваемой территории. Получила разъяснение от главы Администрации Ленинского ВГР Бондаренко Е.Ю. о необходимости в ближайшее время обратиться с заявлением в Департамент градостроительства городского округа Самара.</p>	<p>Будяк Алексей Сергеевич, житель ул. Садовая, 195, кв. 4 Будяк Сергей Романович, житель ул. Садовая, 195, кв. 4 Будяк Татьяна Петровна, житель ул. Садовая, 195, кв. 4 Альбеков Ильдар Ильдарович, житель ул. Садовая, 195, кв. 2</p>
<p>При обсуждении планировки земельного участка № 6 выразила мнение о нарушении прав граждан, проживающих в доме по адресу ул. Вилюновская, 58. Изъявила желание оформить права на земельный участок под домом по адресу ул. Вилюновская, 58 и учесть их в проекте планировки рассматриваемой территории. Получила разъяснение от главы Администрации Ленинского ВГР Бондаренко Е.Ю. о необходимости в ближайшее время обратиться с заявлением в Департамент градостроительства городского округа Самара.</p>	<p>Иванова Раиса Анатольевна, житель ул. Вилюновская, 58, кв. 1</p>
<p>Вынесли следующие коллективные замечания для учета в проекте планировки рассматриваемой территории:</p> <ul style="list-style-type: none"> - Придомовая территория по адресу ул. Ленинская, 200 не поставлена на кадастровый учет. - Отсутствуют сквозные аварийные проезды к дому ул. Ленинская, 200. - Территория, прилегающая к дому ул. Ленинская, 200 асфальтируется владельцами других домов. - Отсутствует детская площадка. <p>Приложение №9.</p>	<p>Гуревич Людмила Ивановна, житель ул. Ленинская, 200, кв. 52 Шамилин Иван Игоревич, житель ул. Ленинская, 200, кв. 53 Квятковский Валерий Ефимович, житель ул. Ленинская, 200, кв. 32 Орлова Лидия Александровна, житель ул. Ленинская, 200, кв. 79 Ершов Владимир Иванович, житель ул. Ленинская, 200, кв. 80</p>
<p>Высказал просьбу Департаменту градостроительства разработать ген. план квартальной застройки (в трех вариантах) в соответствии с существующей застройкой и вынести его на обсуждение граждан.</p>	<p>Черкасов Виктор Владимирович, житель ул. Садовая, 199, кв. 19А</p>
<p>Выразили следующую просьбу:</p> <ol style="list-style-type: none"> 1. Департамент градостроительства г.о. Самара заключить договор о намерениях с ЗАО ПФСК «Эл-Гранд» о сохранении договора аренды №026541з от 09.06.2006 после межевания земельного участка с кадастровым номером 63:01:0509003:6 площадью 13 280,2 кв.м. или предоставить иные письменные гарантии сохранения этого договора после межевания. 2. Выделить из земельного участка с кадастровым номером 63:01:0509003:6 площадью 13 280,2 кв.м. земельный участок в границах улиц Ленинская, Вилюновская, Садовая примерно площадью 10 035 кв.м. в соответствии с предлагаемой схемой (Прил. 8). 3. Поставить вновь образованный земельный участок (п. 2 здесь) на кадастровый учет. 4. Заключить в течение месяца после постановки на кадастровый учет земельного участка по пунктам 2 и 3 (здесь) дополнительное соглашение между Департаментом градостроительства г.о. Самара и ЗАО ПФСК «Эл-Гранд» к договору №026541з от 09.06.2006 на вновь образованный земельный участок, выделенный из земельного участка с кадастровым номером 63:01:0509003:6 площадью 13 280,2 кв.м. <p>Приложения №№ 3-8.</p>	<p>Маклаков Виктор Николаевич, житель ул. Самарская, 207, кв. 16 Белова Галина Николаевна, житель ул. Ленинская, 57 Попова Ольга Ивановна, житель ул. Вилюновская, 60 Яковлев Валерий Александрович, житель ул. Вилюновская, 60 Атрошенко Николай Николаевич, житель ул. Чкалова, 57 Швецова Ольга Алексеевна, житель ул. Чкалова, 57</p>
<p>Просят земельный участок № 5 размещать под единую детскую площадку для квартала 108. Не допускать оформления данного земельного участка под коммунальное обслуживание.</p> <p>Приложения №№ 9-11.</p>	<p>Черкасова Наталия Геннадьевна, житель ул. Садовая, 199, кв. 19А Белушова Елена Дмитриевна, житель ул. Ленинская, 200, кв. 71 Егорова Ирина Викторовна, житель ул. Ленинская, 200, кв. 5 Шиян Жанна Ивановна, житель ул. Ленинская, 200, кв. 74 Евдокимов Александр Анатольевич, житель ул. Ленинская, 200, кв. 26</p>

5. Содержание внесенных предложений и замечаний иных участников общественных обсуждений, публичных слушаний: от-сутствует.

6. Рекомендации организатора публичных слушаний о целесообразности или нецелесообразности учета внесенных участниками публичных слушаний предложений и замечаний:

Администрация Ленинского внутригородского района городского округа Самара рекомендует доработать проект планировки территории (проект межевания территории) в границах улиц Ленинской, Вилюновской, Садовой, Ульяновской в Ленинском районе городского округа Самара с учетом замечаний и предложений, внесенных участниками публичных слушаний.

7. Выводы по результатам публичных слушаний:

Признать публичные слушания по проекту планировки территории (проект межевания территории) в границах улиц Ленинской, Вилюновской, Садовой, Ульяновской в Ленинском районе городского округа Самара состоявшимися.

Направить в адрес главы городского округа Самара протокол и заключение публичных слушаний для принятия решения.

Решение, принятое по итогам публичных слушаний, в виде заключения будет размещено 16.07.2019 года в печатном издании «Самарская газета», на сайте Администрации городского округа Самара (<http://samadm.ru>) во вкладки «Ленинский район. Официальное опубликование» и на сайте Думы городского округа Самара (www.gordumasamara.ru) в подразделе «Опубликование. Ленинский внутригородской район городского округа Самара».

**Председатель публичных слушаний
Глава Администрации Ленинского внутригородского района
городского округа Самара Е.Ю. Бондаренко**

**Секретарь публичных слушаний
Начальник отдела организационной работы
Администрации Ленинского внутригородского района
городского округа Самара Е.А. Фомченкова**

АДМИНИСТРАЦИЯ ГОРОДСКОГО ОКРУГА САМАРА

ПОСТАНОВЛЕНИЕ

15.07.2019 №441

О проведении в городском округе Самара публичных слушаний по проектам решений о предоставлении разрешений на условно разрешенный вид использования земельных участков или объектов капитального строительства, на отклонение от предельных параметров разрешенного строительства объектов капитального строительства

В целях соблюдения права человека на благоприятные условия жизнедеятельности, прав и законных интересов правообладателей земельных участков в соответствии со статьями 39 и 40 Градостроительного кодекса Российской Федерации, Правилами застройки и землепользования в городе Самаре, утвержденными постановлением Самарской Городской Думы от 26.04.2001 № 61, Положением о порядке организации и проведения общественных обсуждений, публичных слушаний по вопросам градостроительной деятельности в городском округе Самара, утвержденным решением Думы городского округа Самара от 31.05.2018 № 316, постановляю:

1. Провести публичные слушания по проектам решений о предоставлении разрешений на условно разрешенный вид использования земельных участков или объектов капитального строительства, на отклонение от предельных параметров разрешенного строительства объектов капитального строительства (далее – Проект) в срок с 16 июля 2019 г. по 13 августа 2019 г.

2. Руководителю Департамента градостроительства городского округа Самара обеспечить:

2.1. Организацию публичных слушаний в городском округе Самара по Проекту.

2.2. Размещение оповещения жителей городского округа Самара о начале проведения публичных слушаний по Проекту на информационном стенде, расположенном в здании Департамента градостроительства городского округа Самара по адресу: г. Самара, ул. Галактионовская, д. 132, в холле 1-го этажа, в местах массового скопления граждан и в иных местах, расположенных на территории, в отношении которых подготовлен соответствующий Проект, иными способами, обеспечивающими доступ участников публичных слушаний к указанной информации, согласно приложению к настоящему постановлению.

2.3. Размещение Проекта, подлежащего рассмотрению на публичных слушаниях, и информационные материалы к нему на официальном сайте Администрации городского округа Самара в сети Интернет и в газете «Самарская газета» не ранее 7 (семи) дней со дня опубликования оповещения, а также открытые экспозиции по Проекту.

2.4. Проведение экспозиции Проекта с 25 июля 2019 г. по 08 августа 2019 г. в здании Департамента градостроительства городского округа Самара по адресу: г. Самара, ул. Галактионовская, д. 132, холл 1-го этажа. График работы экспозиции: понедельник – четверг с 9.00 до 17.00, пятница с 9.00 до 16.00, суббота, воскресенье – выходные дни.

Официальное опубликование

- 2.5. Проведение собрания участников публичных слушаний по Проекту 08 августа 2019 г.
 2.6. Подготовку и оформление протокола публичных слушаний не позднее, чем за 3 (три) дня до окончания срока проведения публичных слушаний.
 2.7. Подготовку заключения о результатах публичных слушаний не позднее чем за 1 (один) день до окончания срока проведения публичных слушаний на основании протокола публичных слушаний.
 2.8. Представление в течение 10 (десяти) дней со дня окончания срока проведения публичных слушаний протокола публичных слушаний, заключения о результатах публичных слушаний, рекомендаций Комиссии по застройке и землепользованию при Главе городского округа Самара о предоставлении разрешений на условно разрешенный вид использования земельных участков или объектов капитального строительства, на отклонение от предельных параметров разрешенного строительства объектов капитального строительства в городском округе Самара или об отказе в предоставлении таких разрешений Главе городского округа Самара для принятия решения в соответствии с результатами публичных слушаний.
 2.9. Направление в Управление информации и аналитики Аппарата Администрации городского округа Самара заключения о результатах публичных слушаний по Проекту в течение 3 (трех) дней со дня его принятия для опубликования в газете «Самарская Газета» и размещения на сайте Администрации городского округа Самара в сети Интернет.
 3. Рекомендовать Главе Администрации Октябрьского внутригородского района городского округа Самара предоставить помещение и оказать организационно-техническую поддержку при проведении публичных слушаний.
 4. Управлению информации и аналитики Аппарата Администрации городского округа Самара обеспечить в сроки, указанные в приложении к настоящему постановлению:
 а) размещение настоящего постановления в сети Интернет на сайте Администрации городского округа Самара 16 июля 2019 г.;
 б) опубликование настоящего постановления в газете «Самарская Газета» 16 июля 2019 г.;
 в) опубликование заключения о результатах публичных слушаний в газете «Самарская газета» 13 августа 2019 г.;
 г) размещение заключения о результатах публичных слушаний в сети Интернет на официальном сайте Администрации городского округа Самара 13 августа 2019 г.
 5. Настоящее постановление вступает в силу со дня его принятия.
 Контроль за выполнением настоящего постановления оставляю за собой.

Глава городского округа
Е.В.Лапушкина

ПРИЛОЖЕНИЕ
к постановлению Администрации
городского округа Самара
от 15.07.2019 №441

Оповещение о начале публичных слушаний

Наименование проекта:

Предоставление разрешений на условно разрешенный вид использования земельных участков или объектов капитального строительства, на отклонение от предельных параметров разрешенного строительства объектов капитального строительства (далее – проект) в отношении следующих земельных участков:

- земельного участка площадью 562 кв.м с кадастровым номером 63:01:0335008:832, расположенного по адресу: Самарская обл., г. Самара, Красноглинский р-он, ст. Козелковская, ул. Плодовая, участок 40;
 земельных участков общей площадью 58972 кв.м с кадастровыми номерами 63:01:0631001:444, 63:01:0631001:445, 63:01:0631001:446, 63:01:0631001:447, 63:01:0631001:448, 63:01:0631001:449, 63:01:0631001:450, 63:01:0631001:451, 63:01:0631001:452, 63:01:0631001:453, 63:01:0631001:454, 63:01:0631001:455, 63:01:0631001:456, 63:01:0631001:457, 63:01:0631001:458, расположенных по адресу: Самарская область, г. Самара, р-н Октябрьский, проезд 4-й;
 земельного участка площадью 18 кв.м с кадастровым номером 63:01:0615002:52, расположенного по адресу: Самарская обл., г. Самара, Октябрьский р-н, ул. Николая Панова, во дворе дома № 15 по ул. Скляренко, гараж 7;
 земельного участка площадью 138,6 кв.м с кадастровым номером 63:01:0818003:11, расположенного по адресу: Самарская область, г. Самара, Самарский р-н, ул. Алексея Толстого, д. 116;
 земельного участка площадью 321 кв.м с кадастровым номером 63:01:0226002:5279, расположенного по адресу: Самарская область, г. Самара, р-н Кировский, пер. Ташкентский;
 земельного участка площадью 359 кв.м с кадастровым номером 63:01:0226002:5280, расположенного по адресу: Самарская область, г. Самара, р-н Кировский, пер. Ташкентский;
 земельного участка площадью 470 кв.м с кадастровым номером 63:01:0921002:613, расположенного по адресу: Самарская область, г. Самара, Советский район, Закрытый тупик, д. 7;
 земельного участка площадью 4184 кв.м с кадастровым номером 63:01:0109004:1394, расположенного по адресу: Российская Федерация, Самарская область, город Самара, Железнодорожный район, улица Тухачевского;
 земельного участка площадью 27552 кв.м с кадастровым номером 63:01:0231003:1007, расположенного по адресу: Самарская область, г. Самара, Кировский район, 789 квартал, в границах улиц Советской, Ставропольской, переулка Ташкентского, проспекта Юных Пионеров;
 земельных участков общей площадью 5293 кв.м с кадастровыми номерами 63:01:0620002:843, 63:01:0620002:842, расположенных по адресу: Самарская область, г. Самара, Октябрьский район, планировка территории в границах проезда Георгия Митирева, проспекта Карла Маркса, улицы Революционной в Октябрьском районе городского округа Самара;
 земельного участка площадью 1027 кв.м с кадастровым номером 63:01:0512003:591, расположенного по адресу: Самарская область, г. Самара, Ленинский район, улица Арцыбушевская/улица Льва Толстого;
 земельного участка площадью 244 кв.м с кадастровым номером 63:01:0410002:704, расположенного по адресу: Самарская область, г. Самара, Куйбышевский район, улица Заливная, участок № 41;
 земельного участка площадью 1408 кв.м с кадастровым номером 63:01:0248021:787, расположенного по адресу: Самарская область, г. Самара, Кировский район, пос. Зубчаниновка, улица Октябрьская, участок 173;
 земельного участка площадью 461 кв.м с кадастровым номером 63:01:0121008:580, расположенного по адресу: Самарская область, г. Самара, Железнодорожный р-н, ул. Промышленности/ул. Херсонская, дом 59/26;
 земельного участка площадью 460 кв.м с кадастровым номером 63:01:0414001:836, расположенного по адресу: Самарская область, город Самара, Куйбышевский район, улица Войкова, участок № 91а;
 земельного участка площадью 620 кв.м с кадастровым номером 63:01:0248044:0010, расположенного по адресу: Самарская область, г. Самара, Кировский район, п. Зубчаниновка, ул. Чекистов, д. 49Б;

- земельного участка площадью 830 кв.м с кадастровым номером 63:01:0248006:660, расположенного по адресу: Самарская область, г. Самара, Кировский район, пос. Зубчаниновка, ул. Мелекесская, участок 211 А;
 земельного участка площадью 575 кв.м с кадастровым номером 63:01:0340004:1235, расположенного по адресу: Самарская область, г. Самара, Красноглинский район, 19 км., квартал 11, уч. № 3;
 земельного участка площадью 1285 кв.м с кадастровым номером 63:01:0249001:615, расположенного по адресу: обл. Самарская, г. Самара, Кировский район, ул. Магистральная, д. 85;
 земельного участка площадью 1685 кв.м с кадастровым номером 63:01:0329003:967, расположенного по адресу: Самарская область, г. Самара, р-н Красноглинский, п. Красный пахарь;
 земельного участка площадью 531 кв.м, расположенного по адресу: Самарская область, г. Самара, Красноглинский район, станция Козелковская, ул. Черниговская, участок № 9;
 земельного участка 805,5 кв.м с кадастровым номером 63:01:0208003:0217, расположенного по адресу: Самарская область, г. Самара, Кировский р-н, – Поляна им. Фрунзе – Пятая малая линия, Участок 20;
 земельного участка площадью 350 кв.м с кадастровым номером 63:01:0248013:542, расположенного по адресу: Самарская область, г. Самара, Кировский район, пос. Зубчаниновка, ул. Краснопресненская, участок № 161 А;
 земельного участка площадью 1,74 га, расположенного по адресу: в границах улиц Мориса Тореза, Советской Армии, Перекопской, переулка Футболистов в Советском районе городского округа Самара;
 земельного участка площадью 26207,6 кв.м с кадастровым номером 63:01:0406003:579, расположенного по адресу: Самарская обл., г. Самара, Куйбышевский район, 75 квартал Пригородного лесничества, трудовой лагерь «Тимуровец»;
 земельного участка площадью 377 кв.м с кадастровым номером 63:26:1805022:218, расположенного по адресу: Самарская область, г. Самара, р-н Красноглинский;
 земельного участка площадью 61 кв.м с кадастровым номером 63:01:0820002:3У1, расположенного по адресу: Самарская область, г. Самара, Самарский район, улица Галактионовская, д. 57, на земельном участке площадью 62 кв.м с кадастровым номером 63:01:0820002:3У1;
 земельного участка площадью 776 кв.м с кадастровым номером 63:01:0335008:800, расположенного по адресу: Самарская обл., г. Самара, Красноглинский р-н, п. Козелковский, ул. Уметская, участок 34;
 земельного участка площадью 300 кв.м с кадастровым номером 63:01:0248036:719, расположенного по адресу: Самарская область, г. Самара, р-н Кировский, ул. Чекистов;
 земельного участка площадью 1379 кв.м с кадастровым номером 63:01:0519002:901, расположенного по адресу: Самарская область, г. Самара, р-н Ленинский, ул. Буянова;
 земельных участков общей площадью 443 кв.м с кадастровым номером 63:01:0119001:509, расположенного по адресу: Самарская обл., г. Самара, р-н Железнодорожный, Черновская магистраль, дом 33; с кадастровым номером 63:01:0119001:2675, расположенного по адресу: Самарская область, г. Самара, Железнодорожный район, Черновская магистраль, дом 33; с кадастровым номером 63:01:0119001:2676, расположенного по адресу: Самарская область, г. Самара, Железнодорожный район, Черновская магистраль, д. 33; с кадастровым номером 63:01:0119001:3У1, расположенного по адресу: Самарская область, город Самара, Железнодорожный район, Черновская магистраль, дом 33.

Перечень информационных материалов к проекту будет представлен на экспозиции по адресу: г. Самара, ул. Галактионовская, д. 132, холл 1-ого этажа Департамента градостроительства городского округа Самара.

Срок проведения публичных слушаний с 16 июля 2019 г. по 13 августа 2019 г.

Экспозиция будет открыта с 25 июля 2019 г. по 8 августа 2019 г. включительно.

График работы экспозиции: понедельник-четверг с 9.00 до 17.00, пятница с 9.00 до 16.00, суббота, воскресенье – выходные дни.

Во время работы экспозиции организуются консультации посетителей по теме публичных слушаний, распространение информационных материалов о проекте, подлежащем рассмотрению на публичных слушаниях.

Консультирование посетителей экспозиции осуществляется представителями Департамента градостроительства городского округа Самара в установленные в оповещении о начале публичных слушаний часы посещения экспозиции.

Представителями Департамента градостроительства городского округа Самара обеспечиваются записи в книге (журнале) о лицах, посетивших экспозицию или экспозиции проекта, подлежащего рассмотрению на публичных слушаниях.

Участники публичных слушаний в целях идентификации представляют организатору публичных слушаний сведения о себе (фамилию, имя, отчество (при наличии), дату рождения, адрес места жительства (регистрации) – для физических лиц; наименование, основной государственный регистрационный номер, место нахождения и адрес – для юридических лиц) с приложением документов, подтверждающих такие сведения. Участники публичных слушаний, являющиеся правообладателями соответствующих земельных участков и (или) расположенных на них объектов капитального строительства и (или) помещений, являющихся частью указанных объектов капитального строительства, также представляют сведения соответственно о таких земельных участках, объектах капитального строительства, помещениях, являющихся частью указанных объектов капитального строительства, из Единого государственного реестра недвижимости и иные документы, устанавливающие или удостоверяющие их права на такие земельные участки, объекты капитального строительства, помещения, являющиеся частью указанных объектов капитального строительства.

Форма и порядок внесения участниками публичных слушаний предложений и замечаний, касающихся проекта:

в письменной или устной форме в ходе проведения собрания участников публичных слушаний (далее – собрание);

в письменной форме в адрес Департамента градостроительства городского округа Самара;

посредством записи в книге (журнале) посетителей экспозиции проекта, подлежащего рассмотрению на публичных слушаниях.

Срок внесения участниками публичных слушаний предложений и замечаний, касающихся проекта с 25 июля 2019 г. по 8 августа 2019 г.

Официальный сайт, на котором будет размещен проект, подлежащий рассмотрению на публичных слушаниях, и информационные материалы к ним <http://samadm.ru/> в разделе «Градостроительство / Публичные слушания».

Дата, время и место проведения собрания участников публичных слушаний – 8 августа 2019 г. в 18.00 часов по адресу: ул. Ново-Садовая, д. 20,

актовый зал.

Время начала регистрации участников – 17.00.

Номер контактного справочного телефона отдела обеспечения деятельности Комиссии по землепользованию и застройке

Управления развития территорий Департамента градостроительства городского округа Самара: 8(846)242-03-49.

Почтовый адрес Департамента градостроительства городского округа Самара: 443100, г. Самара, ул. Галактионовская, д. 132.

Электронный адрес: dgs@samadm.ru

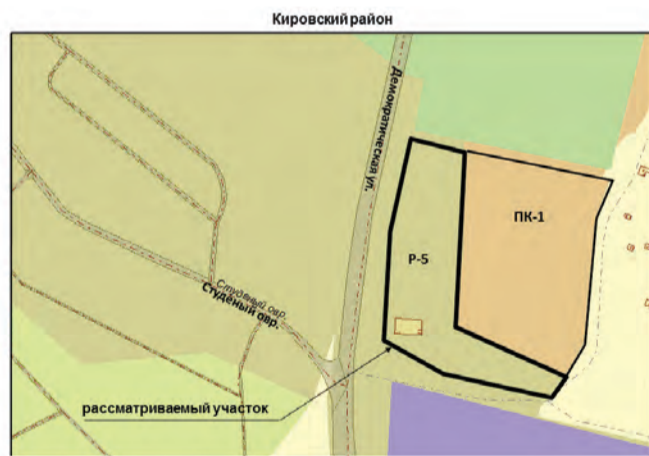
Проект, подлежащий рассмотрению на публичных слушаниях, будет размещен 25 июля 2019 г. в газете «Самарская газета» и на официальном сайте Администрации городского округа Самара в сети Интернет.

Руководитель Департамента
градостроительства
городского округа Самара С.Н.Шанов

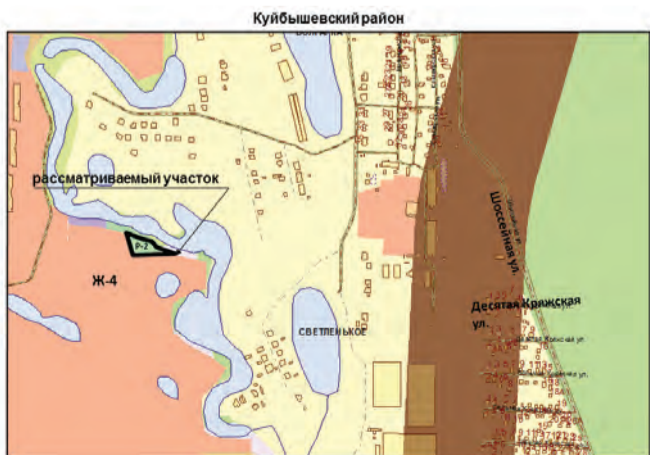
Проект о внесении изменений в Правила застройки и землепользования в городе Самаре, утвержденные постановлением Самарской Городской Думы от 26.04.2001 № 61, в части изменения границ территориальных зон» к Постановлению Администрации г.о. Самара № 412 от 05.07.2019



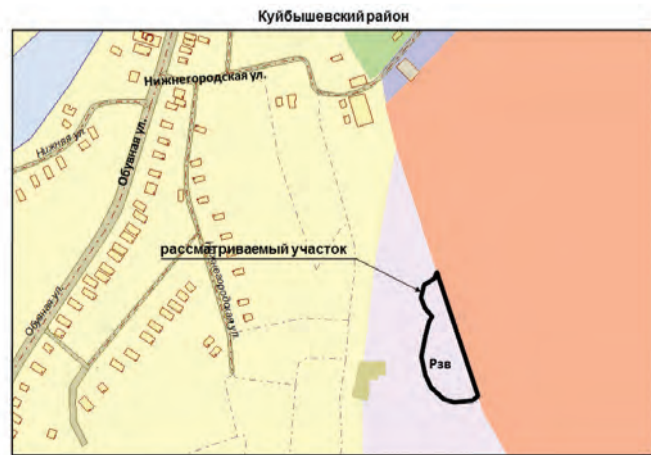
1. Часть земельного участка площадью 12526 кв. м для использования под склады по адресу: Самарская область, г. Самара, Промышленный район, проспект Кирова с кадастровым номером 63:01:0739002:745. Изменение части зоны Ж-4 на зону ПК-3. (Заявитель – ООО «Паритет»)



2. Часть земельного участка площадью 14758,8 кв. м для использования под связь по адресу: Самарская область, г. Самара, район Кировский с кадастровым номером 63:01:0210003:1335. Изменение части зоны Р-5 на зону ПК-1. (Заявитель – ФГУП «Российская телевизионная и радиовещательная сеть»)



3. Земельный участок площадью 2474 кв. м для использования под многоэтажную жилую застройку (высотную застройку) по адресу: Самарская область, г. Самара, Куйбышевский район, КСП «Волгарь» с кадастровым номером 63:01:0410007:2700. Изменение части зоны Р-2 на зону Ж-4. (Заявитель – ООО «Шард»)

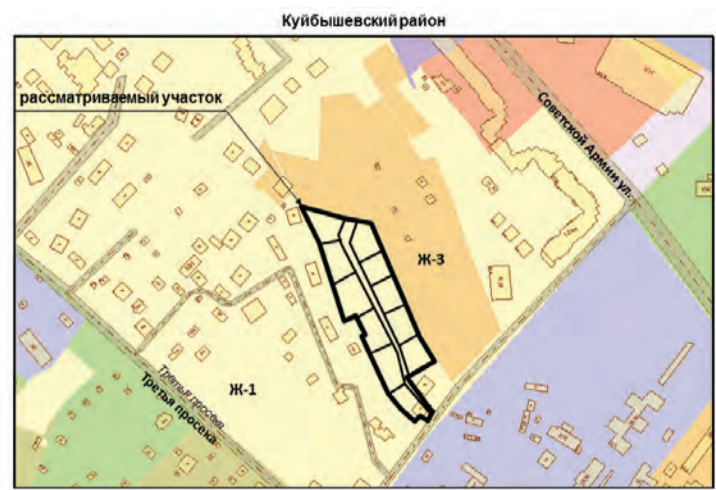


4. Земельный участок площадью 5790 кв. м для использования под склады по адресу: Самарская область, г. Самара, Куйбышевский район, КСП «Волгарь» с кадастровым номером 63:01:0410007:2698. Изменение части зоны Р-3 на зону ПК-1. (Заявитель – ООО «Шард»)

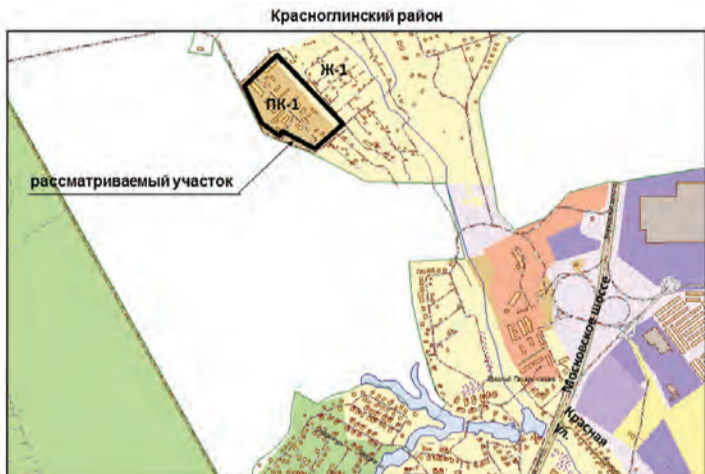
Официальное опубликование



5. Земельный участок площадью 1015 кв. м для использования под индивидуальное жилищное строительство по адресу: Самарская область, г. Самара, 10-я просека, массив «Студеный Овраг», участок 7. Изменение части зоны Р-3 на зону Ж-1. (Заявитель – Левченко А.С.)



6. Земельные участки общей площадью 10777 кв. м для использования под среднеэтажную жилую застройку по адресу: Самарская область, г. Самара, Октябрьский р-н, Просека 3, с кадастровыми номерами 63:01:0637003:1813; 63:01:0637003:1814; 63:01:0637003:1815; 63:01:0637003:1817; 63:01:0637003:1819; 63:01:0637003:1820; 63:01:0637003:1822; 63:01:0637003:1823; 63:01:0637003:1824; 63:01:0637003:3139; 63:01:0637003:3141; 63:01:0637003:3143. Изменение части зоны Ж-1 на зону Ж-3 (Заявитель – Кукрей А.Н.)



7. Земельный участок площадью 104991 кв. м для использования под среднеэтажную жилую застройку по адресу: Самарская область, г. Самара, Красноглинский район, п. Горелый Хутор. Изменение части зоны Ж-1, ПК-1 на зону Ж-3 (Заявитель – СОФПИЖС на селе)



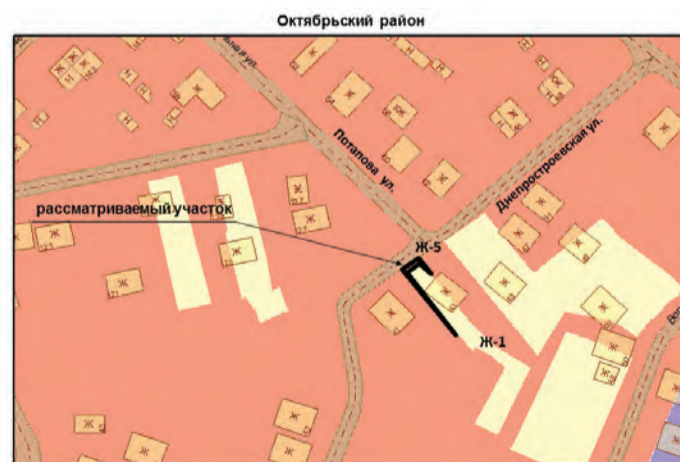
8. Земельный участок площадью 3368 кв. м для использования под религиозное использование по адресу: Самарская область, г. Самара, Куйбышевский район, КСП «Волгарь». Изменение части зоны Ц-4с, Ж-4 на зону Ц-5к (Заявитель – Православный Приход храма в честь Богоявления Господня)



9. Часть земельного участка площадью 192,8 кв. м для использования под ведение садоводства по адресу: Самарская область, г. Самара, Кировский район, Барбошина поляна, в районе бывшего санатория «Жигули» с кадастровым номером 63:01:0202001:1607. Изменение части зоны с Р-3 на зону Р-5 (Заявитель – Клеванский А.И.)



10. Часть земельного участка площадью 237 кв. м для использования под ведение садоводства по адресу: Самарская область, г. Самара, Кировский район, Барбошина поляна, в районе бывшего санатория «Жигули» с кадастровым номером 63:01:0202001:1608. Изменение части зоны с Р-3 на зону Р-5 (Заявитель – Артемьев К.Ю.)



11. Земельный участок площадью 11 кв. м для использования под индивидуальное жилищное строительство по адресу: Самарская область, г. Самара, Октябрьский район, ул. Днепростроевская, д. 47. Изменение части зоны Ж-5 на зону Ж-1 (Заявитель – Мещеряков М.А.)



12. Земельные участки общей площадью 1940 кв. м для использования под многоэтажную жилую застройку (высотная застройка) по адресу: Самарская область, г. Самара, Железнодорожный район, в границах улиц Вилоновской, Никитинской, Буянова. Изменение части зоны Ж-4 на зону Ц-3 (Заявитель – ООО «Донстрой»)

Руководитель Департамента градостроительства городского округа Самара С.Н.Шанов

**САМАРСКАЯ
ГАЗЕТА**

№134
(6296)

УЧРЕДИТЕЛЬ, ИЗДАТЕЛЬ - Администрация г.о. Самара.
АДРЕСУЧРЕДИТЕЛЯ, ИЗДАТЕЛЯ: 443010, Самарская область, г. Самара, ул. Куйбышева, 137.

Газета зарегистрирована Поволжским региональным управлением регистрации и контроля за соблюдением законодательства РФ о средствах массовой информации Государственного комитета Российской Федерации по печати. Регистрационный номер С 0481 от 7 декабря 1998 г.

МУНИЦИПАЛЬНОЕ АВТОНОМНОЕ УЧРЕЖДЕНИЕ
ГОРОДСКОГО ОКРУГА САМАРА «САМАРСКАЯ ГАЗЕТА»

ДИРЕКЦИЯ
Руководитель учреждения -
Бубнова Е.В.
Заместитель руководителя -
Качалова Н.С.

РЕДАКЦИЯ
Главный редактор - Федоров А.В.
Зам. гл. редактора: Андрианов В.Л., Преснухина Е.В.
Руководитель службы выпуска - Калядина О.Е.
Ответственный секретарь - Блинков С.А.

АДРЕС РЕДАКЦИИ 443020, Самарская область, г. Самара, ул. Галактионовская, 39. E-mail: info@spress.ru.
Телефоны: 979-75-80 (приемная); 979-86-79, 979-75-87, 979-75-88 (реклама).

ПОДПИСНЫЕ ИНДЕКСЫ 52403, 52401, 53401, П5528, 52405, 52404, 53404, П5529
ТИРАЖ 18 500. В розницу цена свободная.

За содержание рекламы несет ответственность рекламодатель.
Незаказанные материалы не оплачиваются.
Время подписания в печать: по графику - 19.00, фактическое - 19.00.
Дата выхода в свет 16.07.19 г.

Отпечатано в Самарском филиале ООО «Типография КомПресс-Москва»
(443082, Самарская область, г. Самара, улица Клиническая, 257).
Заказ №1294.

ЭЛЕКТРОННАЯ ВЕРСИЯ ГАЗЕТЫ
www.spress.ru

Доступно в
App Store

