**Официальное опубликование**

**№205** /6367/
четверг
10 октября 2019 года

www.sgpress.ru

Мобильная версия
App Store Google Play

# САМАРСКАЯ ГАЗЕТА

**АДМИНИСТРАЦИЯ ГОРОДСКОГО ОКРУГА САМАРА**

**ПОСТАНОВЛЕНИЕ**

04.10.2019 № 735

**О признании утратившим силу постановления Администрации городского округа Самара от 05.08.2014 № 1131 «Об утверждении документации по планировке территории в границах улицы Центральной, перспективной магистрали общегородского значения и Южного шоссе в Куйбышевском районе городского округа Самара»**

В соответствии с Градостроительным кодексом Российской Федерации, Федеральным законом от 06.10.2003 № 131-ФЗ «Об общих принципах организации местного самоуправления в Российской Федерации» постановляю:

1. Признать утратившим силу постановление Администрации городского округа Самара от 05.08.2014 № 1131 «Об утверждении документации по планировке территории в границах улицы Центральной, перспективной магистрали общегородского значения и Южного шоссе в Куйбышевском районе городского округа Самара».

2. Управлению информации и аналитики Аппарата Администрации городского округа Самара настоящее постановление разместить в сети Интернет на официальном сайте Администрации городского округа Самара и газете «Самарская Газета» в течение 7 дней со дня принятия настоящего постановления.

3. Настоящее постановление вступает в силу со дня его принятия.

Контроль за выполнением настоящего постановления оставляю за собой.

**Глава городского округа** **Е.В.Лапушкина**

**АДМИНИСТРАЦИЯ ГОРОДСКОГО ОКРУГА САМАРА**

**ПОСТАНОВЛЕНИЕ**

09.10.2019 № 750

**О проведении публичных слушаний по проекту о внесении изменений в Правила застройки и землепользования в городе Самаре, утвержденные постановлением Самарской Городской Думы от 26.04.2001 № 61**

В целях соблюдения прав человека на благоприятные условия жизнедеятельности, прав и законных интересов правообладателей земельных участков и объектов капитального строительства в соответствии со статьями 31, 32, 33 Градостроительного кодекса Российской Федерации, постановлением Администрации городского округа Самара от 08.10.2019 № 741 «О подготовке проекта о внесении изменений в Правила застройки и землепользования в городе Самаре, утвержденные постановлением Самарской Городской Думы от 26.04.2001 № 61», Положением «О порядке организации и проведения общественных обсуждений, публичных слушаний по вопросам градостроительной деятельности в городском округе Самара», утвержденным решением Думы городского округа Самара от 31.05.2018 № 316, постановляю:

1. Провести в городском округе Самара публичные слушания по проекту о внесении изменений в Правила застройки и землепользования в городе Самаре, утвержденные постановлением Самарской Городской Думы от 26.04.2001 № 61 (далее – Проект), в срок с 19 октября 2019 г. по 21 ноября 2019 г.

2. Руководителю Департамента градостроительства городского округа Самара обеспечить:

2.1. Организацию публичных слушаний в городском округе Самара по Проекту.

2.2. Размещение оповещения жителей городского округа Самара о начале проведения публичных слушаний по Проекту на информационном стенде, расположенном в здании Департамента градостроительства городского округа Самара по адресу: г. Самара, ул. Галактионовская, д. 132, в холле 1-го этажа, в местах массового скопления граждан и в иных местах, расположенных на территориях, в отношении которых подготовлены соответствующие проекты, иными способами, обеспечивающими доступ участников публичных слушаний к указанной информации, согласно приложению.

2.3. Размещение Проекта, подлежащего рассмотрению на публичных слушаниях, и информационных материалов к нему на официальном сайте Администрации городского округа Самара в сети Интернет и в газете «Самарская Газета» не ранее 7 (семи) дней со дня опубликования оповещения, а также открытие экспозиции по данному Проекту.

2.4. Проведение экспозиции Проекта с 19 октября 2019 г. по 14 ноября 2019 г. в здании Департамента градостроительства городского округа Самара по адресу: г. Самара, ул. Галактионовская, д.132, холл 1-го этажа. График работы экспозиции: понедельник - четверг с 9.00 до 17.00, пятница с 9.00 до 16.00, суббота, воскресение – выходные дни.

2.5. Проведение собрания участников публичных слушаний по Проекту 14 ноября 2019 г.

2.6. Подготовку и оформление протокола публичных слушаний не позднее чем за 3 (три) дня до окончания срока проведения публичных слушаний.

2.7. Подготовку заключения о результатах публичных слушаний не позднее чем за 1 (один) день до окончания срока проведения публичных

слушаний на основании протокола публичных слушаний.

2.8. Направление в Управление информации и аналитики Аппарата Администрации городского округа Самара заключения о результатах публичных слушаний по Проекту в течение 3 (трех) дней со дня его принятия для опубликования в газете «Самарская Газета» и размещения на сайте Администрации городского округа Самара в сети Интернет.

3. Комиссии по застройке и землепользованию при Главе городского округа Самара после завершения публичных слушаний обеспечить внесение изменений в Проект с учетом результатов публичных слушаний.

4. Управлению информации и аналитики Аппарата Администрации городского округа Самара обеспечить:

а) размещение настоящего постановления в сети Интернет на сайте Администрации городского округа Самара 10 октября 2019 г.;

б) опубликование настоящего постановления в газете «Самарская Газета» 10 октября 2019 г.;

в) размещение заключения о результатах публичных слушаний в сети Интернет на официальном сайте Администрации городского округа Самара 21 ноября 2019 г.;

г) опубликование заключения о результатах публичных слушаний в газете «Самарская Газета» 21 ноября 2019 г.

5. Настоящее постановление вступает в силу со дня его принятия.

Контроль за выполнением настоящего постановления оставляю за собой.

**Исполняющий обязанности Главы городского округа** **В.А.Василенко**

ПРИЛОЖЕНИЕ
к постановлению Администрации городского округа Самара
от 09.10.2019 № 750

Оповещение о начале публичных слушаний

Наименование проекта:

О внесении изменений в Правила застройки и землепользования в городе Самаре, утвержденные постановлением Самарской Городской Думы от 26.04.2001 № 61 (далее – Проект), в отношении следующих земельных участков:

1. Земельные участки общей площадью 2489 кв.м для использования под общественное управление по адресу: в границах улиц Дерябинской и Самойловской. Изменение частей зон ПК-1 (зона предприятий и складов V-IV классов вредности (санитарно-защитные зоны – до 100 м), Ж-3 (зона застройки среднеэтажными жилыми домами), Рзв (резервные территории) на зону Ц-2 (общественно-деловая зона городского значения).

2. Земельные участки общей площадью 183942,9 кв.м для использования под многоэтажную жилую застройку (высотная застройка) по адресу: Самарская область, г. Самара, Кировский район; Самарская область, г. Самара с кадастровыми номерами 63:01:0210002:984, 63:01:0210002:1057, 63:01:0210002:1125, 63:01:0210002:1124, 63:01:0210002:1114, 63:01:0210002:1131, 63:01:0210002:995, 63:01:0210002:1135, 63:01:0210002:1129, 63:01:0210002:966, 63:01:0210002:990, 63:01:0210002:1056. Изменение частей зон Р-5 (зона садово-дачных участков и коллективных садов), Рзв (резервные территории) на зону Ц-2 (общественно-деловая зона городского значения).

3. Земельный участок с кадастровым номером 63:01:0627001:459 площадью 53,7 кв.м для использования под общественное управление по адресу: Самарская область, г. Самара, Октябрьский район, ул. Врубеля. Изменение части зоны Ц-5м (общественно-деловая зона для размещения объектов медицинского назначения) на зону Ц-3 (общественно-деловая зона районного значения).

Срок проведения публичных слушаний с 19 октября 2019 г. по 21 ноября 2019 г.

Перечень информационных материалов к Проекту будет представлен на экспозиции по адресу: г. Самара, ул. Галактионовская, д. 132, холл 1-го этажа Департамента градостроительства городского округа Самара.

Экспозиция будет открыта с 19 октября 2019 г. по 14 ноября 2019 г. включительно.

График работы экспозиции: понедельник-четверг с 9.00 до 17.00, пятница с 9.00 до 16.00, суббота, воскресенье – выходные дни.

Во время работы экспозиции организуются консультирование посетителей по теме публичных слушаний, распространение информационных материалов о Проекте, подлежащем рассмотрению на публичных слушаниях.

Консультирование посетителей экспозиции осуществляется представителями Департамента градостроительства городского округа Самара в установленные в оповещении о начале публичных слушаний часы посещения экспозиции.

Участники публичных слушаний в целях идентификации представляют организатору публичных слушаний сведения о себе (фамилию, имя, отчество (при наличии), дату рождения, адрес места жительства (регистрации) – для физических лиц; наименование, основной государственный регистрационный номер, место нахождения и адрес – для юридических лиц) с приложением документов, подтверждающих такие сведения. Участники публичных слушаний, являющиеся правообладателями соответствующих земельных участков и (или) расположенных на них объектов капитального строительства и (или) помещений, являющихся частью указанных объектов капитального строительства, также представляют сведения соответственно о таких земельных участках, объектах капитального строительства, помещениях, являющихся частью указанных объектов капитального строительства, из Единого государственного реестра недвижимости и иные документы, устанавливающие или удостоверяющие их права на такие земельные участки, объекты капитального строительства, помещения, являющиеся частью указанных объектов капитального строительства.

Форма и порядок внесения участниками публичных слушаний предложений и замечаний, касающихся Проекта:

в письменной или устной форме в ходе проведения собрания участников публичных слушаний;

в письменной форме в адрес Департамента градостроительства городского округа Самара;

посредством записи в книге (журнале) посетителей экспозиции Проекта, подлежащего рассмотрению на публичных слушаниях.

Срок внесения участниками публичных слушаний предложений и замечаний, касающихся Проекта, с 19 октября 2019 г. по 14 ноября 2019 г. включительно.

Проект, подлежащий рассмотрению на публичных слушаниях, будет размещен в газете «Самарская Газета» и на официальном сайте Администрации городского округа Самара в сети Интернет.

Официальный сайт, на котором будет размещен Проект, подлежащий рассмотрению на публичных слушаниях, и информационные материалы к ним http://samadm.ru/ в разделе «Градостроительство/ Публичные слушания».

Дата, время и место проведения собрания участников публичных слушаний – 14 ноября 2019 г., 17.30 по адресу: г. Самара, ул. Галактионовская, д. 132, каб. 308, 3 этаж. Время начала регистрации участников – 17.00.

Номер контактного справочного телефона отдела обеспечения деятельности Комиссии по землепользованию и застройки Департамента градостроительства городского округа Самара: 8 (846) 242-03-49.

Почтовый адрес Департамента градостроительства городского округа Самара: 443100, г. Самара, ул. Галактионовская, д. 132.

Электронный адрес: dgs@samadm.ru.

**Исполняющий обязанности руководителя Департамента градостроительства городского округа Самара** **А.В.Борисов**

**СОВЕТ ДЕПУТАТОВ**

**ЖЕЛЕЗНОДОРОЖНОГО ВНУТРИГОРОДСКОГО РАЙОНА ГОРОДСКОГО ОКРУГА САМАРА**

**РЕШЕНИЕ**

от « 24» сентября 2019 г. № 187

**О внесении изменений в Устав Железнодорожного внутригородского района городского округа Самара Самарской области**

Рассмотрев вопрос о внесении изменений в Устав Железнодорожного внутригородского района городского округа Самара Самарской области, в соответствии со статьей 44 Федерального закона от 06 октября 2003 года № 131-ФЗ «Об общих принципах организации местного самоуправления в Российской Федерации», Совет депутатов Железнодорожного внутригородского района

**РЕШИЛ:**

1. Внести в пункт 2 статьи 5 Устава Железнодорожного внутригородского района городского округа Самара Самарской области, утвержденный Решением Совета депутатов Железнодорожного внутригородского района городского округа Самара от 23 октября 2015 года № 17 (в редакции Решений Совета депутатов Железнодорожного внутригородского района городского округа Самара от 23 декабря 2015 года № 25, от 4 июля 2017 № 99, от 22 мая 2018 № 138, от 25 сентября 2018 № 158, 19 марта 2019 № 173), следующие изменения:

1.1. в подпункте 2 после слов «сохранностью автомобильных дорог местного значения в границах Железнодорожного внутригородского района» дополнить словами «, организация дорожного движения»;

1.2. подпункт 8 исключить;

1.3. в подпункте 12 слова «сбору (в том числе раздельному сбору)» заменить словами «накоплению (в том числе раздельному накоплению), сбору»;

1.4. в пункте 13 слова «, выдача разрешений на строительство (за исключением случаев, предусмотренных Градостроительным кодексом Российской Федерации, иными федеральными законами), разрешений на ввод объектов в эксплуатацию при осуществлении строительства, реконструкции объектов капитального строительства, расположенных на территории Железнодорожного внутригородского района» исключить.

2. Направить настоящее Решение для его государственной регистрации в порядке и сроки, установленные Федеральным законом от 21 июля 2005 года № 97-ФЗ «О государственной регистрации уставов муниципальных образований».

3. Официально опубликовать настоящее Решение.

4. Настоящее Решение вступает в силу после его государственной регистрации со дня его официального опубликования.

5. Контроль за исполнением настоящего Решения возложить на комитет по местному самоуправлению.

**Председатель Совета депутатов** **Н.Л. Скобеев**

**АДМИНИСТРАЦИЯ ГОРОДСКОГО ОКРУГА САМАРА**

**ПОСТАНОВЛЕНИЕ**

от 09.10.2019 № 746

**О внесении изменений в ведомственную целевую программу городского округа Самара «Повышение эффективности управления и распоряжения муниципальным имуществом городского округа Самара» на 2018-2020 годы, утвержденную постановлением Администрации городского округа Самара от 15.08.2018 № 651**

В целях повышения эффективности управления и распоряжения муниципальным имуществом городского округа Самара в соответствии с постановлением Администрации городского округа Самара от 14.09.2011 № 1078 «Об утверждении Порядка разработки, утверждения и реализации ведомственных целевых программ городского округа Самара», Уставом городского округа Самара постановляю:

1. Внести в ведомственную целевую программу городского округа Самара «Повышение эффективности управления и распоряжения муниципальным имуществом городского округа Самара» на 2018-2020 годы, утвержденную постановлением Администрации городского округа Самара от 15.08.2018 № 651 (далее – Программа), следующие изменения:

1.1. В паспорте Программы:

1.1.1. Раздел «Важнейшие целевые индикаторы и показатели Программы» дополнить абзацами следующего содержания:

«количество объектов нежилого фонда, обследованных в целях их списания и сноса;

количество снесённых объектов нежилого фонда, в отношении которых принято решение о списании».

1.1.2. Раздел «Объемы финансирования мероприятий, предусмотренных Программой» изложить в следующей редакции:

| | |
|---|---|
| «ОБЪЕМЫ - ФИНАНСИРОВАНИЯ МЕРОПРИЯТИЙ, ПРЕДУСМОТРЕННЫХ ПРОГРАММОЙ | общий объем средств бюджета городского округа Самара, планируемых для выполнения мероприятий Программы – 540 636,6 тыс. руб., в том числе:<br>в 2018 году – 156 982,1 тыс. руб.;<br>в 2019 году – 195 518,5 тыс. руб.;<br>в 2020 году – 188 136,0 тыс. руб.». |

1.1.3. Раздел «Показатели социально - экономической эффективности реализации Программы» изложить в следующей редакции:

| | |
|---|---|
| «ПОКАЗАТЕЛИ СОЦИАЛЬНО-ЭКОНОМИЧЕСКОЙ ЭФФЕКТИВНОСТИ РЕАЛИЗАЦИИ ПРОГРАММЫ | - объем поступлений в бюджет городского округа Самара доходов от продажи и использования имущества, находящегося в собственности городского округа Самара, а также земельных участков, государственная собственность на которые не разграничена – 3 050,1 млн. руб.;<br>количество объектов реализованного муниципального имущества городского округа Самара – 71 шт.;<br>количество объектов недвижимого имущества (за исключением земельных участков), право муниципальной собственности на которые зарегистрировано – 2 778 шт.;<br>количество земельных участков, право муниципальной собственности на которые зарегистрировано – 234 шт.;<br>количество объектов муниципального имущества, в отношении которых осуществляются меры по обеспечению содержания – 1 985 шт.;<br>площадь обследованных многоквартирных домов с целью признания их аварийными и подлежащими сносу или реконструкции и жилых помещений с целью признания их непригодными для проживания – 489 883,8 кв. м;<br>количество снесенных аварийных домов – 15 шт.;<br>количество объектов нежилого фонда, обследованных в целях их списания и сноса – 9 шт.;<br>количество снесенных объектов нежилого фонда, в отношении которых принято решение о списании – 2 шт.;<br>количество созданных дополнительных сервисов автоматизированной системы по учету муниципального имущества городского округа Самара, а также земельных участков, государственная собственность на которые не разграничена – 1 шт.;<br>количество муниципального имущества городского округа Самара, сведения о котором включены в Перечень – 21 шт.». |

# Официальное опубликование

1.2. В Программе:
1.2.1. В разделе III «Ожидаемые результаты реализации Программы
и целевые индикаторы – измеряемые количественные показатели решения поставленных задач и хода реализации Программы по годам»:
1.2.1.1. Абзац четырнадцатый изложить в следующей редакции:
«9) количество муниципального имущества городского округа Самара, сведения о котором включены в Перечень муниципального имущества городского округа Самара, свободного от прав третьих лиц, используемого в целях предоставления его во владение и (или) пользование на долгосрочной основе субъектам малого и среднего предпринимательства и организациям, образующим инфраструктуру поддержки субъектов малого и среднего предпринимательства (далее – Перечень);
10) количество объектов нежилого фонда, обследованных в целях их списания и сноса;
11) количество снесённых объектов нежилого фонда, в отношении которых принято решение о списании.».
1.2.1.2. Таблицу изложить в следующей редакции:

| № п/п | Наименование задачи и целевого индикатора | Единица измерения | 2018 год | 2019 год | 2020 год | В целом за период реализации Программы |
|---|---|---|---|---|---|---|
| 1 | 2 | 3 | 4 | 5 | 6 | 7 |
| 1. Обеспечение поступлений в бюджет городского округа Самара доходов от продажи и использования имущества, находящегося в собственности городского округа Самара, а также земельных участков, государственная собственность на которые не разграничена | | | | | | |
| 1.1. | Объем поступлений в бюджет городского округа Самара доходов от продажи и использования имущества, находящегося в собственности городского округа Самара, а также земельных участков, государственная собственность на которые не разграничена | млн. руб. | 1 217,3 | 956,0 | 876,8 | 3 050,1 |
| 1.2. | Количество объектов реализованного муниципального имущества городского округа Самара | шт. | 38 | 25 | 8 | 71 |
| 1.3. | Количество объектов недвижимого имущества (за исключением земельных участков), право муниципальной собственности на которые зарегистрировано | шт. | 1 950 | 632 | 196 | 2 778 |
| 1.4. | Количество земельных участков, право муниципальной собственности на которые зарегистрировано | шт. | 108 | 63 | 63 | 234 |
| 2. Создание системы мер по обеспечению содержания объектов имущества городского округа Самара | | | | | | |
| 2.1. | Количество объектов муниципального имущества, в отношении которых осуществляются меры по обеспечению содержания | шт. | 867 | 559 | 559 | 1 985 |
| 2.2. | Площадь обследованных многоквартирных домов с целью признания их аварийными и подлежащими сносу или реконструкции и жилых помещений с целью признания их непригодными для проживания | кв.м | 5 212,5 | 9 652,3 | 475 019 | 489 883,8 |
| 2.3. | Количество снесённых аварийных домов | шт. | 2 | 13 | | 15 |
| 2.4. | Количество объектов нежилого фонда, обследованных в целях их списания и сноса | шт. | | 9 | | 9 |
| 2.5. | Количество снесённых объектов нежилого фонда, в отношении которых принято решение о списании | шт. | | 2 | | 2 |
| 3. Совершенствование системы учета объектов имущества городского округа Самара | | | | | | |
| 3.1. | Количество созданных дополнительных сервисов автоматизированной системы по учету муниципального имущества городского округа Самара, а также земельных участков, государственная собственность на которые не разграничена | шт. | | | 1 | 1 |
| 4. Обеспечение оказания имущественной поддержки субъектам малого и среднего предпринимательства и организациям, образующим инфраструктуру поддержки субъектов малого и среднего предпринимательства | | | | | | |
| 4.1. | Количество муниципального имущества городского округа Самара, сведения о котором включены в Перечень | шт. | | 19 | 21 | 21 |

1.2.2. Таблицу раздела IV «Перечень программных мероприятий с указанием сроков их реализации, объемов финансирования, исполнителей» изложить в следующей редакции:

| № п/п | Наименование мероприятия | Объемы финансирования по годам, тыс. рублей | | | Исполнитель |
|---|---|---|---|---|---|
| | | 2018 год | 2019 год | 2020 год | |
| 1 | 2 | 3 | 4 | 5 | 6 |
| 1. Обеспечение поступлений в бюджет городского округа Самара доходов от продажи и использования имущества, находящегося в собственности городского округа Самара, а также земельных участков, государственная собственность на которые не разграничена | | | | | |
| 1.1. | Проведение кадастровых работ и оформление технической документации в отношении объектов недвижимости в целях регистрации права муниципальной собственности | 15 963,6 | 9 470,5 | 8 770,5 | Департамент управления имуществом г.о. Самара |
| 1.2. | Оценка имущества и прав на него, в том числе в целях его приватизации, определения арендной платы за объекты недвижимости | 1 551,2 | 1 691,8 | 937,3 | Департамент управления имуществом г.о. Самара |
| 1.3. | Организация сбора и обеспечение поступления в бюджет городского округа Самара платы за наем помещений муниципального жилищного фонда | 4 041 | 4 041 | 4 041 | Департамент управления имуществом г.о. Самара |
| Итого по разделу 1 | | 21 555,8 | 15 203,3 | 13 748,8 | |
| 2. Создание системы мер по обеспечению содержания объектов имущества городского округа Самара | | | | | |
| 2.1. | Обеспечение надлежащего состояния и содержания объектов имущества, находящихся в собственности городского округа Самара, в том числе эксплуатация, ремонт, охрана | 36 519,2 | 35 186,4 | 31 349,2 | Департамент управления имуществом г.о. Самара |
| 2.2. | Организация работ, связанных с обследованием многоквартирных домов с целью признания их аварийными и подлежащими сносу или реконструкции и жилых помещений с целью признания их непригодными для проживания, организация работ по сносу аварийных домов | 2 710,4 | 22 739,1 | 47 501,9 | Департамент управления имуществом г.о. Самара |
| 2.3. | Организация работ по обследованию технического состояния объектов нежилого фонда и сносу объектов нежилого фонда, в отношении которых принято решение о списании | | 21 138,3 | | Департамент управления имуществом г.о. Самара |
| Итого по разделу 2 | | 39 229,6 | 79 063,8 | 78 851,1 | |
| 3. Совершенствование системы учета объектов имущества городского округа Самара | | | | | |
| 3.1. | Развитие и эксплуатация автоматизированной системы по учету муниципального имущества городского округа Самара, а также земельных участков, государственная собственность на которые не разграничена | 2 500 | 2 220 | 1 850 | Департамент управления имуществом г.о. Самара |
| Итого по разделу 3 | | 2 500 | 2 220 | 1 850 | |
| 4. Обеспечение деятельности Департамента | | | | | |
| 4.1. | Обеспечение деятельности Департамента | 93 696,7 | 99 031,4 | 93 686,1 | Департамент управления имуществом г.о. Самара |
| Итого по разделу 4 | | 93 696,7 | 99 031,4 | 93 686,1 | |
| 5. Обеспечение оказания имущественной поддержки субъектам малого и среднего предпринимательства и организациям, образующим инфраструктуру поддержки субъектов малого и среднего предпринимательства | | | | | |
| 5.1. | Формирование и ведение (в том числе ежегодное дополнение) Перечня | | Не требует финансирования | | Департамент управления имуществом г.о. Самара |
| Итого по разделу 5 | | | 0 | 0 | |
| Всего по Программе | | 156 982,1 | 195 518,5 | 188 136 | |

1.2.3. Абзацы третий и четвертый раздела VII «Обоснование потребностей в необходимых ресурсах» изложить в следующей редакции:
«в 2019 году – 195 518,5 тыс. руб.;
в 2020 году – 188 136,0 тыс. руб.».
2. Настоящее постановление вступает в силу со дня его официального опубликования.
3. Контроль за выполнением настоящего постановления возложить на первого заместителя главы городского округа Самара Василенко В.А.

**Исполняющий обязанности Главы городского округа В.А.Василенко**

## АДМИНИСТРАЦИЯ ГОРОДСКОГО ОКРУГА САМАРА

## ПОСТАНОВЛЕНИЕ

от 09.10.2019 № 747

**О внесении изменений в муниципальную программу городского округа Самара «Переселение граждан из аварийного жилищного фонда на территории городского округа Самара» на 2019-2025 годы, утвержденную постановлением Администрации городского округа Самара от 19.04.2019 № 252**

В соответствии с Федеральным законом от 06.10.2003 № 131-ФЗ «Об общих принципах организации местного самоуправления в Российской Федерации», Бюджетным кодексом Российской Федерации, Уставом городского округа Самара, постановлением Администрации городского округа Самара от 12.10.2015 № 1126 «Об утверждении Порядка разработки, реализации и оценки эффективности муниципальных программ городского округа Самара», решением Думы городского округа Самара от 06.12.2018 № 365 «О бюджете городского округа Самара Самарской области на 2019 год и на плановый период 2020 и 2021 годов» в целях приведения муниципального правового акта в соответствие с действующим законодательством постановляю:
1. Внести в муниципальную программу городского округа Самара «Переселение граждан из аварийного жилищного фонда на территории городского округа Самара» на 2019-2025 годы, утвержденную постановлением Администрации городского округа Самара от 19.04.2019
№ 252 (далее – Программа), следующие изменения:
1.1. В разделе «Объемы бюджетных ассигнований муниципальной программы» паспорта Программы:
1.1.1. В абзаце первом цифры «9 528 681,2» заменить цифрами «9 130 731,6».
1.1.2. В абзаце десятом цифры «813 869,0» заменить цифрами «415 919,4».
1.1.3. В абзаце одиннадцатом цифры «170 121,3» заменить цифрами «8 226,2».
1.1.4. В абзаце двенадцатом цифры «135 887,8» заменить цифрами «12 869,8».
1.1.5. В абзаце тринадцатом цифры «124 550,3» заменить цифрами «11 513,8».
1.2. В разделе 5 «Обоснование ресурсного обеспечения Программы» Программы:
1.2.1. В абзаце первом цифры «9 528 681,2» заменить цифрами «9 130 731,6».
1.2.2. В строке 2 таблицы цифры «170 121,3» заменить цифрами «8 226,2», цифры «290 244,4» заменить цифрами «128 349,3».
1.2.3. В строке 3 таблицы цифры «135 887,8» заменить цифрами «12 869,8», цифры «1 506 850,3» заменить цифрами «1 383 832,3».
1.2.4. В строке 4 таблицы цифры «124 550,3» заменить цифрами «11 513,8», цифры «1 406 563,1» заменить цифрами «1 293 526,6».
1.2.5. В строке 8 таблицы цифры «813 869,0» заменить цифрами «415 919,4», цифры «9 528 681,2» заменить цифрами «9 130 731,6».
1.3. Приложение № 5 к Программе изложить в редакции согласно приложению к настоящему постановлению.
2. Настоящее постановление вступает в силу со дня его официального опубликования и распространяет свое действие на правоотношения, возникшие с 29 июня 2019 г.
Контроль за выполнением настоящего постановления оставляю за собой.

**Исполняющий обязанности Главы городского округа В.А.Василенко**

ПРИЛОЖЕНИЕ
к постановлению Администрации городского округа Самара
от 09.10.2019 № 747

ПРИЛОЖЕНИЕ № 5
к муниципальной программе городского округа Самара «Переселение граждан из аварийного жилищного фонда на территории городского округа Самара» на 2019-2025 годы

ПЕРЕЧЕНЬ
мероприятий муниципальной программы городского округа Самара «Переселение граждан из аварийного жилищного фонда на территории городского округа Самара» на 2019-2025 годы

| № п/п | Наименование цели, задачи, мероприятия | Ответст-венные испол-нители мероприятий Программы | Срок реали-зации | Объем финансирования по годам (в разрезе источников финансирования), тыс. рублей | | | | | | | | Ожидаемый результат |
|---|---|---|---|---|---|---|---|---|---|---|---|---|
| | | | | 2019 | 2020 | 2021 | 2022 | 2023 | 2024 | 2025 | Всего | |
| 1 | 2 | 3 | 4 | 5 | 6 | 7 | 8 | 9 | 10 | 11 | 12 | 13 |
| Цель: Обеспечение жилищных прав граждан, проживающих в жилищном фонде, признанном аварийным и подлежащим сносу или реконструкции до 1 января 2017 года | | | | | | | | | | | | |
| Задача: Переселение граждан, проживающих в жилищном фонде, признанном аварийным и подлежащим сносу или реконструкции до 1 января 2017 года | | | | | | | | | | | | |
| 1. | Приобретение жилых помещений в жилых домах для переселения граждан из аварийного жилищного фонда | Департамент градостроительства г.о. Самара | 2019-2024 | 128349,3 | 1383832,3 | 1293526,6 | 2546118,2 | 1890682,0 | 1888223,2 | 0,0 | 9130731,6 | Приобретение в муниципальную собственность г.о. Самара 4 378 жилых помещений |
| 2. | Переселение граждан из аварийного жилищного фонда | Департамент управления имуществом г.о. Самара | 2020-2025 | Не требует финансирования | | | | | | | | Обеспечение благоустроенным жильем 11 542 человека |
| Итого, в том числе в разрезе источников финансирования: | | | | 128349,3 | 1383832,3 | 1293526,6 | 2546118,2 | 1890682,0 | 1888223,2 | 0,0 | 9130731,6 | |
| федеральный бюджет (средства Фонда содействия реформированию жилищно-коммунального хозяйства – 86% софинансирования) | | | | 78605,2 | 1298482,9 | 1190147,5 | 1180537,2 | 1259033,2 | 1223165,2 | 0,0 | 6229971,2 | |
| областной бюджет – 9% софинансирования | | | | 8226,2 | 12869,8 | 11513,8 | 123544,6 | 131759,3 | 128005,7 | 0,0 | 415919,4 | |
| бюджет г.о. Самара – 5% софинансирования | | | | 13090,9 | 72479,6 | 72208,2 | 68635,9 | 73199,6 | 71114,2 | 0,0 | 370728,4 | |
| дополнительное финансирование из бюджета г.о. Самара | | | | 28427,0 | 0,0 | 19657,1 | 1173400,5 | 426689, 9 | 465938, 1 | 0,0 | 2114112,6 | |

Справочная информация. Финансирование мероприятий Программы за счет средств вышестоящих бюджетов осуществляется в объеме их фактического поступления в течение финансового года. Объем финансирования мероприятий Программы является плановым и может быть изменен в течение срока реализации Программы. Фактический объем средств, выделенный на реализацию мероприятия Программы, будет указан в отчете о реализации Программы.

**Руководитель Департамента градостроительства городского округа Самара С.Н.Шанов**

# Официальное опубликование

**Территориальная избирательная комиссия Октябрьского района города Самары Самарской области**

**ГАС «Выборы»: Контроль избирательных фондов и предвыборной агитации - Финансовый отчет**

**Результаты проверки Итогового финансового отчета от 08.10.2019 Майоров Михаил Игоревич**

| Номер строки | Наименование | Шифр | Отчет кандидата | Сумма по версии ИК | Примечание | Ошибки |
|---|---|---|---|---|---|---|
| 1 | 1 Поступило средств в избирательный фонд, всего | 10 | 10 000,00 | 10 000,00 | | |
| 1,1 | 1.1 Поступило средств в установленном порядке для формирования избирательного фонда | 20 | 10 000,00 | 10 000,00 | | |
| 1.1.1 | 1.1.1 Собственные средства кандидата | 30 | 10 000,00 | 10 000,00 | | |
| 1.1.2 | 1.1.2 Средства, выделенные кандидату выдвинувшим его избирательным объединением | 40 | 0,00 | 0,00 | | |
| 1.1.3 | 1.1.3 Добровольные пожертвования граждан | 50 | 0,00 | 0,00 | | |
| 1.1.4 | 1.1.4 Добровольные пожертвования юридических лиц | 60 | 0,00 | 0,00 | | |
| 1,2 | 1.2 Поступило в избирательный фонд денежных средств. подпадающих под действие ч. 4 ст. 56 Закона Самарской области 08.06.2006 №57-ГД «Овыборах депутатов представительного органа муниципального образования» | 70 | 0,00 | 0,00 | | |
| 1.2.1 | 1.2.1 Собственные средства кандидата | 80 | 0,00 | 0,00 | | |
| 1.2.2 | 1.2.2 Средства, выделенные кандидату выдвинувшим его избирательного объединения | 90 | 0,00 | 0,00 | | |
| 1.2.3 | 1.2.3 Средства граждан | 100 | 0,00 | 0,00 | | |
| 1.2.4 | 1.2.4 Средства юридических лиц | 110 | 0,00 | 0,00 | | |
| 2 | 2 Возвращено денежных средств из избирательного фонда, всего | 120 | 0,00 | 0,00 | | |
| 2,1 | 2.1 Перечислено в доход бюджета | 130 | 0,00 | 0,00 | | |
| 2,2 | 2.2 Возвращено жертвователям денежных средств, поступивших с нарушением установленного порядка | 140 | 0,00 | 0,00 | | |
| 2.2.1 | 2.2.1 Гражданам, которым запрещено осуществлять пожертвования либо не указавшим обязательные сведения в платежном документе | 150 | 0,00 | 0,00 | | |
| 2.2.2 | 2.2.2 Юридическим лицам, которым запрещено осуществлять пожертвования либо не указавшим обязательные сведения в платежном документе | 160 | 0,00 | 0,00 | | |
| 2.2.3 | 2.2.3 Средств, превышающих предельный размер добровольных пожертвований | 170 | 0,00 | 0,00 | | |
| 2,3 | 2.3 Возвращено жертвователям денежных средств, поступивших в установленном порядке | 180 | 0,00 | 0,00 | | |
| 3 | 3 Израсходовано средств, всего | 190 | 10 000,00 | 10 000,00 | | |
| 3,1 | 3.1 На организацию сбора подписей избирателей | 200 | 0,00 | 0,00 | | |
| 3.1.1 | 3.1.1 Из них на оплату труда лиц, привлекаемых для сбора подписей избирателей | 210 | 0,00 | 0,00 | | |
| 3,2 | 3.2 На предвыборную агитацию через организации телерадиовещания | 220 | 0,00 | 0,00 | | |
| 3,3 | 3.3 На предвыборную агитацию через редакции периодических печатных изданий | 230 | 0,00 | 0,00 | | |
| 3,4 | 3.4 На выпуск и распространение печатных и иных агитационных материалов | 240 | 10 000,00 | 10 000,00 | | |
| 3,5 | 3.5 На проведение публичных массовых мероприятий | 250 | 0,00 | 0,00 | | |
| 3,6 | 3.6 На оплату работ (услуг) информационного и консультационного характера | 260 | 0,00 | 0,00 | | |
| 3,7 | 3.7 На оплату других работ (услуг), выполненных (оказанных) гражданами РФ или юридическими лицами по договорам | 270 | 0,00 | 0,00 | | |
| 3,8 | 3.8 На оплату иных расходов, непосредственно связанных с проведением избирательной кампании | 280 | 0,00 | 0,00 | | |
| 4,1 | 4. Распределено неизрасходованного остатка средств избирательного фонда кандидата пропорционально перечисленным в избирательный фонд денежным средствам | 290 | 0,00 | 0,00 | | |
| 4 | 5. Остаток средств фонда на дату сдачи отчета (заверяется банковской справкой) | 300 | 0,00 | 0,00 | | |

Отчет составлен 8 октября 2019 г. в 12:09

**АДМИНИСТРАЦИЯ САМАРСКОГО ВНУТРИГОРОДСКОГО РАЙОНА ГОРОДСКОГО ОКРУГА САМАРА**

**ПОСТАНОВЛЕНИЕ**

04.10.2019 № 88

**О внесении изменений в постановление Администрации Самарского внутригородского района городского округа Самара от 29.04.2016 № 24 «О создании межведомственной комиссии для оценки и обследования помещения в целях признания его жилым помещением, жилого помещения (кроме жилых помещений жилищного фонда субъекта Российской Федерации) пригодным (непригодным) для проживания граждан, а также многоквартирного дома в целях признания его аварийным и подлежащим сносу или реконструкции Самарского внутригородского района городского округа Самара»**

В целях приведения Положения о межведомственной комиссии для оценки и обследования помещения в целях признания его жилым помещением, жилого помещения (кроме жилых помещений жилищного фонда субъекта Российской Федерации) пригодным (непригодным) для проживания граждан, а также многоквартирного дома в целях признания его аварийным и подлежащим сносу или реконструкции Самарского внутригородского района городского округа Самара (далее – Положение), утвержденного постановлением Администрации Самарского внутригородского района городского округа Самара от 29.04.2016 № 24 «О создании межведомственной комиссии для оценки и обследования помещения в целях признания его жилым помещением, жилого помещения (кроме жилых помещений жилищного фонда субъекта Российской Федерации) пригодным (непригодным) для проживания граждан, а также многоквартирного дома в целях признания его аварийным и подлежащим сносу или реконструкции Самарского внутригородского района городского округа Самара» (далее – Постановление) в соответствие с Постановлением Правительства Российской Федерации от 28.01.2006 № 47 «Об утверждении Положения о признании помещения жилым помещением, жилого помещения непригодным для проживания, многоквартирного дома аварийным и подлежащим сносу или реконструкции, садового дома жилым домом и жилого дома садовым домом», Законом Самарской области от 06.07.2015 № 74-ГД «О разграничении полномочий между органами местного самоуправления городского округа Самара и внутригородских районов городского округа Самара по решению вопросов местного значения внутригородских районов» ПОСТАНОВЛЯЮ:

1. Внести следующие изменения в Постановление и Положение:

1.1. Наименование межведомственной комиссии в тексте Постановления и Положения читать в следующей редакции:

«Межведомственная комиссия для оценки и обследования помещения в целях признания его жилым помещением, жилого помещения (кроме жилых помещений жилищного фонда субъекта Российской Федерации) пригодным (непригодным) для проживания граждан, а также многоквартирного дома в целях признания его аварийным и подлежащим сносу или реконструкции, садового дома жилым домом и жилого дома садовым домом Самарского внутригородского района городского округа Самара»;

1.2. В тексте Постановления и Положения слова «Положение о признании помещения жилым помещением, жилого помещения непригодным для проживания и многоквартирного дома аварийным и подлежащим сносу или реконструкции, утвержденное Постановлением Правительства Российской Федерации от 28.01.2006 № 47» заменить словами «Положение о признании помещения жилым помещением, жилого помещения непригодным для проживания, многоквартирного дома аварийным и подлежащим сносу или реконструкции, садового дома жилым домом и жилого дома садовым, утвержденное Постановлением Правительства Российской Федерации от 28.01.2006 № 47 в соответствующих падежах»;

1.3. пункт 1.1 Положения изложить в новой редакции:

«1.1. Межведомственная комиссия для оценки и обследования помещения в целях признания его жилым помещением, жилого помещения (кроме жилых помещений жилищного фонда субъекта Российской Федерации) пригодным (непригодным) для проживания граждан, а также многоквартирного дома в целях признания его аварийным и подлежащим сносу или реконструкции, садового дома жилым домом и жилого дома садовым домом по Самарскому внутригородскому району городского округа Самара (далее – Комиссия) является коллегиальным органом, образованным для оценки и обследования помещения в целях признания его жилым помещением, жилого помещения (кроме жилых помещений жилищного фонда субъекта Российской Федерации) пригодным (непригодным) для проживания граждан, многоквартирного дома в целях признания его аварийным и подлежащим сносу или реконструкции, садового дома жилым домом и жилого дома садовым домом на территории Самарского внутригородского района городского округа Самара, требованиям, установленным, действующим законодательством.»;

1.4. раздел 1 Положения дополнить пунктом 1.3 следующего содержания:

«1.3. Решение о признании помещения жилым помещением, жилого помещения (кроме жилых помещений жилищного фонда субъекта Российской Федерации) пригодным (непригодным) для проживания граждан, многоквартирного дома аварийным и подлежащим сносу или реконструкции, садового дома жилым домом и жилого дома садовым домом принимается Администрацией городского округа Самара на основании заключения Комиссии, оформленного в порядке, предусмотренном пунктом 47 Положения о признании помещения жилым помещением, жилого помещения непригодным для проживания, многоквартирного дома аварийным и подлежащим сносу или реконструкции, садового дома жилым домом и жилого дома садовым, утвержденным Постановлением Правительства Российской Федерации от 28.01.2006 № 47.»;

1.5. пункт 2.2. Положения дополнить следующим:

«ж) принятие Администрацией городского округа Самара решения на основании заключения Комиссии;

з) передача по одному экземпляру решения и распоряжения заявителю и собственнику жилого помещения.»;

1.6. приложение № 1 к Положению изложить в новой редакции согласно приложению к настоящему постановлению;

1.7. пункт 2.5.Положения изложить в новой редакции:

«2.5. Комиссия направляет оформленное заключение, акт обследования помещения, предоставленные документы и протокол заседания Комиссии в Администрацию городского округа Самара в течение 10 (десяти) рабочих дней со дня принятия заключения.».

2. Официально опубликовать настоящее постановление.

3. Настоящее постановление вступает в силу с момента его официального опубликования.

4. Контроль за исполнением настоящего постановления оставляю за собой.

**Глава Администрации Самарского внутригородского района городского округа Самара** **Р.А. Радюков**

ПРИЛОЖЕНИЕ № 1
к Положению, утвержденному
Постановлением Администрации
Самарского внутригородского района
городского округа Самара
от 04.10.2019 № 88

# Официальное опубликование

**АДМИНИСТРАЦИЯ ГОРОДСКОГО ОКРУГА САМАРА**

**ПОСТАНОВЛЕНИЕ**

04.10.2019 № 731

**Об утверждении документации по планировке территории (проекта планировки и проекта межевания) в границах улиц Алма-Атинской, Стара-Загоры в Кировском районе городского округа Самара**

В соответствии с Градостроительным кодексом Российской Федерации, Федеральным законом от 06.10.2003 № 131-ФЗ «Об общих принципах организации местного самоуправления в Российской Федерации», протоколом публичных слушаний по проекту планировки территории и проекту межевания территории в границах улиц Алма-Атинской, Стара-Загоры в Кировском районе городского округа Самара от 22.01.2019, заключением по результатам публичных слушаний по проекту планировки территории и проекту межевания территории в границах улиц Алма-Атинской, Стара-Загоры в Кировском районе городского округа Самара от 29.01.2019 постановляю:

1. Утвердить прилагаемую документацию по планировке территории (проект планировки и проект межевания) в границах улиц Алма-Атинской, Стара-Загоры в Кировском районе городского округа Самара, разработанную в соответствии с распоряжением Департамента строительства и архитектуры городского округа Самара от 11.03.2014 № РД-232 «О разрешении ОАО «Талисман» подготовки документации по планировке территории в границах улиц Алма-Атинской, Стара-Загоры в Кировском районе городского округа Самара».

2. Установить для образуемых и изменяемых земельных участков, отнесенных по категории к землям населенных пунктов, границы которых сформированы на основании проекта межевания территории, следующие виды разрешенного использования:

1) для земельного участка 63:01:0255006:629 (650 кв.м) – многоэтажная жилая застройка (высотная застройка);

2) для земельного участка 63:01:0255006:131 (917 кв.м) – коммунальное обслуживание;

3) для земельного участка 63:01:0255006:656 (891 кв.м) – многоэтажная жилая застройка (высотная застройка);

4) для земельного участка 63:01:0255006:20 (19 кв.м) – коммунальное обслуживание;

5) для земельного участка 63:01:0255006:887 (20 494 кв.м) – многоэтажная жилая застройка (высотная застройка);

6) для земельного участка 63:01:0255006:889 (18 131 кв.м) – многоэтажная жилая застройка (высотная застройка);

7) для земельного участка 63:01:0255006:842 (3 061 кв.м) – многоэтажная жилая застройка (высотная застройка);

8) для земельного участка 63:01:0255006:527 (600 кв.м) – многоэтажная жилая застройка (высотная застройка);

9) для земельного участка 63:01:0255006:107 (22 кв.м) – многоэтажная жилая застройка (высотная застройка);

10) для земельного участка 63:01:0255006:845 (1 984 кв.м) – многоэтажная жилая застройка (высотная застройка);

11) для земельного участка 63:01:0255006:83 (98 кв.м) – многоэтажная жилая застройка (высотная застройка);

12) для земельного участка 63:01:0255006:22 (60 кв.м) – коммунальное обслуживание;

13) для земельного участка 63:01:0255006:888 (221 кв.м) – многоэтажная жилая застройка (высотная застройка);

14) для земельного участка 63:01:0255006:66 (9 кв.м) – многоэтажная жилая застройка (высотная застройка);

15) для земельного участка 63:01:0255006:113 (19 кв.м) – земельные участки (территории) общего пользования;

16) для земельного участка 63:01:0255006:114 (24 кв.м) – земельные участки (территории) общего пользования;

17) для земельного участка 63:01:0255006:121 (18 кв.м) – земельные участки (территории) общего пользования;

18) для земельного участка 63:01:0255006:120 (25 кв.м) – земельные участки (территории) общего пользования;

19) для земельного участка 63:01:0255006:132:ЗУ1 (2 927 кв.м) – земельные участки (территории) общего пользования, фактически занимаемый объектом дорожного хозяйства местного значения – магистральной улицей районного значения Алма-Атинской;

20) для земельного участка 63:01:0255006:132: ЗУ2 (6 349 кв.м) – земельные участки (территории) общего пользования;

21) для земельного участка 63:01:0255006:132: ЗУ3 (583 кв.м) – коммунальное обслуживание;

22) для земельного участка 63:01:0255006:132: ЗУ4 (1 539 кв.м) – коммунальное обслуживание;

23) для земельного участка 63:01:0255006:132: ЗУ5 (612 кв.м) – коммунальное обслуживание;

24) для земельного участка 1ц (2 469 кв.м) – коммунальное обслуживание;

25) для земельного участка 2ц (2 395 кв.м) – земельные участки (территории) общего пользования;

26) для земельного участка 3ц (60 кв.м) – коммунальное обслуживание;

27) для земельного участка 4р (2 452 кв.м) – земельные участки (территории) общего пользования;

28) для земельного участка 5д (469 кв.м) – земельные участки (территории) общего пользования;

29) для земельного участка 6д (2 422 кв.м) – земельные участки (территории) общего пользования;

30) для земельного участка 7д (2 422 кв.м) – земельные участки (территории) общего пользования, фактически занимаемый объектом дорожного хозяйства местного значения – магистральной улицей районного значения Алма-Атинской;

31) для земельного участка 8д (128 кв.м) – земельные участки (территории) общего пользования;

32) для земельного участка 9д (27 кв.м) – земельные участки (территории) общего пользования;

33) для земельного участка 10д (688 кв.м) – земельные участки (территории) общего пользования.

3. Управлению информации и аналитики Аппарата Администрации городского округа Самара настоящее постановление и утвержденную документацию по планировке территории (проект планировки и проект межевания территории) в границах улиц Алма-Атинской, Стара-Загоры в Кировском районе городского округа Самара разместить в сети Интернет на официальном сайте Администрации городского округа Самара и газете «Самарская Газета» в течение 7 (семи) дней со дня принятия настоящего постановления.

4. Настоящее постановление вступает в силу со дня его принятия.

Контроль за выполнением настоящего постановления оставляю за собой.

**Глава городского округа** **Е.В.Лапушкина**

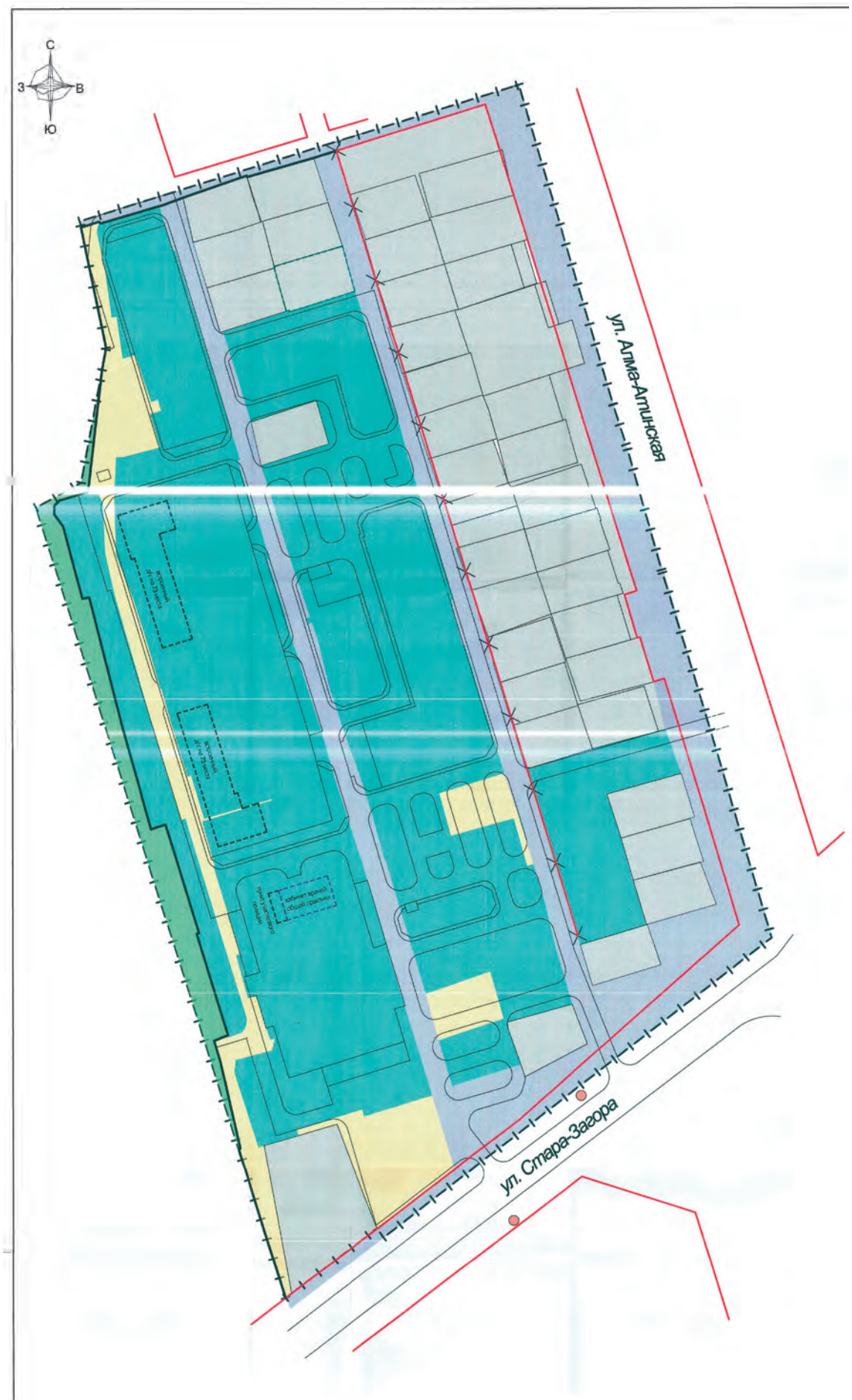


Транспортное обслуживание территории.

В соответствие со схемой №1 Генерального плана городского округа Самара, утвержденным решением Думы городского округа Самара 20.03.2008 № 539 и СП 42.13330.2016 улицы в границах ППТ и на прилегающей территории делятся на следующие категории:

- ул. Алма-Атинская - магистральная улица районного значения, тротуары отсутствуют, часть земельного участка принадлежит территории общего пользования, расположена на земельных участках, зарезервированных под государственные или муниципальные нужды (в соответствии с постановлением "Об утверждении документации по планировке территории (проекта планировки территории и проекта межевания территории) в целях размещения линейного объекта дорожного хозяйства улицы Алма-Атинской в границах Московского шоссе и улицы Стара-Загора в Кировском районе городского округа Самара" от 22. 05. 2018 г) - занимаемый объектом дорожного хозяйства местного значения - магистральной улицей районного значения Алма-Атинской, ширина в красных линиях - 40 - 46 м.

- ул. Стара-Загоры - магистральная улица районного значения, с частично обустроенными тротуарами - по 3 м и 2 м, ширина в красных линиях в районе размещения проектируемой территории - 40 м.

В местах предполагаемого скопления легковых автомобилей предусматривается устройство стоянок как вдоль улиц, так и внутри застройки.

По данным Управления гос. охраны объектов культурного наследия Самарской области объекты культурного наследия, включенные в единый реестр, и выявленные объекты культурного наследия на данной территории отсутствуют , в случае проведения земляных, строительных, хозяйственных и иных работ, на земельном участке в границах улиц Алма-Атинской, Стара-Загоры в Кировском районе городского округа Самара в адрес Управления необходимо предоставить результаты проведенных археологических полевых работ на земельных участках и заключение историко-культурной экспертизы по результатам проведенных археологических полевых работ. (см. Пояснительная записка проекта планировки и проекта межевания территории в границах улиц Алма-Атинской, Стара-Загоры в Кировском районе городского округа Самара, пункт 2.3 "Сведения об объектах историко-культурного наследия").

ПРИЛОЖЕНИЕ № 1
к постановлению Администрации
городского округа Самара
от 04.10.2019 № 431

# Документация по планировке территории в границах улиц Алма-Атинской, Стара-Загоры в Кировском районе городского округа Самара.

Основная (утверждаемая) часть

Основная (утверждаемая) часть

Чертеж планировки территории, включающий себя: красные линии, линии обозначающие дороги, улицы, проезды, линии связи, объекты инженерной и транспортной инфраструктур, проходы к водным объектам общего пользования и их береговым полосам; границы зон планируемого размещения объектов социально-культурного и коммунально-бытового назначения, иных объектов капитального строительства; границы зон планируемого размещения объектов федерального значения, объектов регионального значения, объектов местного значения - территории в границах улиц Алма-Атинской, Стара-Загоры в Кировском районе городского округа Самара.

*Технико-экономические показатели*

Площадь участка общая (РД - 232 от 11.03.2014) - 102 900 кв.м (10,29 га)
Площадь участка в красных линиях - 95 340 кв. м (9,53 га)
Площадь застройки жилых зданий - 8 440,0 кв.м
Общая площадь жилых зданий - 133 476,0 кв. м
Жилая площадь зданий - 113 203,0 кв. м (из расчета 26,4 кв./чел)
Общая площадь встроенных на втором этаже нежилых помещений (с размещением офисных помещений, помещений коммунально-бытового и социально-культурного обслуживания населения) - 750,0 кв. м
Общая площадь торговых площадей, размещаемых стилобате ТРЦ - 1220,0 кв. м
Общая площадь участкового пункта полиции - 60,0 кв. м
Общая площадь кабинета врача общей практики - 290,0 кв. м
Общее количество жителей - 4 288 чел
в том числе:
кол-во детей дошкольного возраста - 146
кол-во детей школьного возраста - 403
Расчетное кол-во м/м - 1 501 м/м
Общая площадь встроенных детских садов - 1 880,0 кв. м
Вместимость встроенных детских садов - 146 мест (13 кв. м/чел.)
Проектная площадь территории, занимаемая площадками для игр детей, отдыха взрослого населения и занятий физкультурой данной территории - [illegible] (включая площадь площадок для игр детей встроенных детских садов - 1803,5 кв. м.)
Общая вместимость паркинга стилобата - 449 м/м
Наземная парковка для жителей участка ДПТ - 226 м/м
Наземная парковка для работающих и посетителей офисных и торговых помещений, посетителей и работающих объектов социально-культурного обслуживания населения и коммунально-бытового - 72 м/м
Расчетная наземная парковка для работающих встроенных детских садов - 2 м/м
Расчетная наземная парковка для работающих и посетителей торговых площадей в стилобате - 61 м/м
Расчетная наземная парковка для работающих офисных помещений - 4 м/м
Расчетная наземная парковка для работающих и посетителей отдела кабинета врача общей практики - 2 м/м
Расчетная наземная парковка для работающих участкового пункта полиции - 2 м/м
Расчетное кол-во м/м для временного хранения для жителей - 375
Расчетное кол-во м/м для постоянного хранения для жителей - 300
Коэф. плотности застройки - 1,4
Коэф. застройки - 0,09
Плотность - 450 ч/га
Площадь озеленения - 18 382,0 кв.м

* (Согласно Приложения 4 (Таблица 2) СНиП 2.07.01-89* "Градостроительство. Планировка и застройка городских и сельских поселений": п. 6:
При застройке территорий, примыкающих к лесам и лесопаркам или расположенных в их окружении, суммарную площадь озелененных территорий допускается уменьшать, но не более чем на 30%, соответственно увеличивая плотность населения).

* Согласно Градостроительному кодексу Российской Федерации (с изменениями на 3 августа 2018 года) (редакция, действующая с 1 сентября 2018 года, пункт 19) объекты регионального значения - объекты капитального строительства, иные объекты, территории, которые необходимы для осуществления полномочий по вопросам, отнесенным к ведению субъекта Российской Федерации.

Виды объектов регионального значения в указанных в части 3 статьи 14 настоящего Кодекса:
• пункт 4) здравоохранение.

*Согласно Федеральному закону от 06.10.2003 № 131-ФЗ (редакция закона 131-ФЗ от 03.08.2018 с изменениями, вступившими в силу с 19.08.2018) -

Статья 16 «Вопросы местного значения городского округа»:

• пункт 9.1) предоставление помещения для работы на обслуживаемом административном участке городского округа сотруднику, замещающему должность участкового уполномоченного полиции;
(п. 9.1 введен Федеральным законом от 19.07.2011 N 247-ФЗ)

• пункт 13) - организация предоставления общедоступного и бесплатного дошкольного, начального общего, основного общего, среднего общего образования по основным общеобразовательным программам в муниципальных образовательных организациях;
(в ред. Федеральных законов от 02.07.2013 N 185-ФЗ, от 28.12.2016 N 465-ФЗ).

**Таким образом:**

**проектируемые встроеные детские сады, пункт участкового полиции - объекты местного значения;**

**проектируемый встроеный кабинет врача общей практики относится к объектам регионального значения.**

Границы зон планируемого размещения объектов социально-культурного и коммунально-бытового назначения, иных объектов капитального строительства:

Границы зон для размещения многоэтажной жилой застройки (высотной застройки), коммунальное обслуживание; описание ВРИ - размещение жилых домов, предназначенных для разделения на квартиры, каждая из которых пригодна для постоянного проживания (жилые дома высотой девять и выше этажей, включая подземные, разделенных на двадцать и более квартир); благоустройство и озеленение придомовых территорий; обустройство спортивных и детских площадок, хозяйственных площадок; размещение подземных гаражей и наземных автостоянок, размещение объектов обслуживания жилой застройки во встроенных, пристроенных и встроенно-пристроенных помещениях многоквартирного дома и отдельных помещениях дома, если площадь таких помещений в многоквартирном доме не составляет более 15% от общей площади дома.

Границы зон для размещения объектов капитального строительства в целях обеспечения физических и юридических лиц коммунальными услугами, в частности: поставки воды, тепла, электричества, газа, предоставления услуг связи, отвода канализационных стоков, очистки и уборки объектов недвижимости(котельных, водозаборов, очистных сооружений, насосных станций, водопроводов, линий электропередач, трансформаторных подстанций, газопроводов, линий связи, телефонных станций, канализаций, стоянок, гаражей и мастерских для обслуживанияуборочной и аварийной техники, а также зданий или помещений предназначенных для приема физических и юридических лиц в связи с предоставлением им коммунальных услуг).

Границы зон для размещения пешеходно-транспортных коммуникаций; описание ВРИ - размещение объектов улично-дорожной сети, автомобильных дорог и пешеходных тротуаров в границах населенных пунктов, пешеходных переходов, набережных, береговых полос водных объектов общего пользования, скверов, бульваров, площадей, проездов, малых архитектурных форм благоустройства.

Границы зон природно-познавательного туризма; описание ВРИ - размещение баз и палаточных лагерей для проведения походов и экскурсий по ознакомлению с природой, пеших и конных прогулок, устройство троп и дорожек, размещение щитов с познавательными сведениями об окружающей природной среде, осуществление необходимых природоохранныхи природовосстановительных мероприятий.

*Проект планировки территории предполагает демонтаж сетей на территории ППТ и монтаж новых сетей в соответствии с расположением объектов капитального строительства при разработке проектной документации.*
*Проектом планировки территории предусмотрены следующие нагрузки на инженерную инфраструктуру, которые в ходе разработки проетной документации необходимо уточнить:*

| № | Наименование | Ед. изм. | Количество |
|---|---|---|---|
| 1 | **Водоснабжение** | | |
| | Питьевое (в том числе ГВС и полив) | л/сек \ м3/сутки | 22,08 \ 1250,47 |
| | Пожаротушение: | | |
| | внутреннее (паркинги) | л/сек | 2x5 |
| | автоматическое(сплинклерное-паркинг) | л/сек | 30 |
| | внутреннее (жилье) | л/сек | 2x2,5 |
| | наружное | л/сек | 25 |
| 2 | **Канализация** | | |
| | Бытовая | м3/сутки | 1847,62 |
| | Ливневая | м3/сутки \ л/сек | 19473,99 \ 150,72 |
| 3 | **Энергоснабжение** | | |
| | *ВСЕГО* | кВт | 5400 |
| | Электроосвещение | кВт | - |
| | Силовое | кВт | - |
| 4 | **Теплоснабжение** | | |
| | *ВСЕГО* | Гкал/час \ МВт | 10,5 \ 12,21 |
| | Отопление | Ккал/час \ Вт | - |
| | Вентиляция | Ккал/час \ Вт | - |
| | Горячее водоснабжение | Ккал/час \ Вт | - |

Проект планировки территории выполнен **с учетом Правил застройки и землепользования в городе Самаре**, предполагает изучение существующего состояния земельного участка, формирование площадки под комплексное развитие территорий **в соответствии с Генеральным планом г. о. Самара**, (Утвержден решением Думы г. о. Самары от 20.03.2008 № 539 (изм. 07.02.2012 г), **в соответствии с Градостроительным Кодексом РФ**, Статья 2. «Основные принципы законодательства о градостроительной деятельности»:

Законодательство о градостроительной деятельности и изданные в соответствии с ним нормативные правовые акты основываются на следующих принципах:
1) обеспечение комплексного и устойчивого развития территории на основе территориального планирования (генерального планы города), градостроительного зонирования и планировки территории;
(п. 1 в ред. Федерального закона от 03.07.2016 N 373-ФЗ).

В проекте прописано формирование земельных участков в территориальной зоне Р-5 «Зона садово-дачных участков и коллективных садов», с последующим переводом в территориальную зону Ц-3 «Общественно-деловая зона местного (районного) значения», как основание для обращения в Комиссию по застройке и землепользованию при Главе городского округа Самара для последующего внесения изменений в Карту правового зонирования действующих Правил застройки и землепользования в городе Самара в части смены зонирование данных территорий.

Согласно Решения Думы городского округа Самара от 14 сентября 2017 г. № 232, внесены изменения в Карту правового зонирования города Самары:

Изменение части зоны Р-5 (площадью 45 802 кв. м.) на зону Ц-3 (общественно-деловая зона районного значения) согласно Рисунку 5 Приложения 2 к настоящему Решению.
Целевое назначение земельного участка по Карте правового зонирования - Р-5 (зона садово-дачных участков и коллективных садов).

**Все участки, находящиеся в собственности Заказчика переведены в зону Ц-3.**

Перевод образуемых и изменяемых земельных участков в территориальную [illegible] объединения ЗУ в единую площадку для комплексного развития территории, согласно действующему законодательству.

*Ведомость координат поворотных точек существующих красных линий*

| № | Наза. точки | X | Y | Длина | Дирекционный угол |
|---|---|---|---|---|---|
| 1 | 192 | 7126,57 | 10716,67 | | |
| 2 | 611 | 7131,62 | 10732,89 | 16,99 | "72°44'1"" " |
| 3 | 613 | 7146,54 | 10781,27 | 50,63 | "72°51'21"" " |
| 4 | 618 | 6935,95 | 10846,26 | 220,39 | "162°50'57""" |
| 5 | 228 | 6934,29 | 10840,77 | 5,74 | "253°10'35""" |
| 6 | 404 | 6915,49 | 10846,48 | 19,65 | "163°6'19"" " |
| 7 | 392 | 6915,82 | 10847,63 | 1,20 | "73°59'20"" " |
| 8 | 508 | 6896,38 | 10853,45 | 20,29 | "163°20'60""" |
| 9 | 505 | 6897,74 | 10858,04 | 4,79 | "73°29'44"" " |
| 10 | 503 | 6791,86 | 10890,72 | 110,81 | "162°50'50""" |
| 11 | 502 | 6707,64 | 10795,52 | 127,11 | "228°30'7"" " |
| 12 | 192 | 7126,57 | 10716,67 | 426,29 | "349°20'26""" |

*Ведомость координат поворотных точек красных линий, подлежащих отмене*

| № | X | Y | Длина | Дирекционный угол |
|---|---|---|---|---|
| 1 | 7126,57 | 10716,67 | 16,90 | |
| 2 | 6786,14 | 10820,43 | 355,90163°02'58" | |

*Ведомость координат поворотных точек проектируемых красных линий*

| № | Наза. точки | X | Y | Длина | Дирекционный угол |
|---|---|---|---|---|---|
| 1 | 140 | 7109,02 | 10657,86 | | |
| 2 | 141 | 7111,88 | 10666,42 | 9,03 | "71°31'30"" " |
| 3 | 142 | 7115,85 | 10678,11 | 12,35 | "71°14'32"" " |
| 4 | 143 | 7115,29 | 10678,45 | 0,66 | "148°44'11""" |
| 5 | 144 | 7123,17 | 10707,59 | 30,19 | "74°52'5"" " |
| 6 | 139 | 7106,35 | 10650,51 | 59,51 | "253°34'52""" |

| № | Наза. точки | X | Y | Длина | Дирекционный угол |
|---|---|---|---|---|---|
| 1 | 49 | 7095,29 | 10615,25 | | |
| 2 | 51 | 7102,95 | 10641,50 | 27,34 | "73°43'56"" " |
| 3 | 50 | 7102,63 | 10640,46 | 1,09 | "252°53'50""" |

| № | Наза. точки | X | Y | Длина | Дирекционный угол |
|---|---|---|---|---|---|
| 1 | 3 | 7031,99 | 10615,64 | | |
| 2 | 133 | 6694,48 | 10674,77 | 342,65 | "170°3'49"" " |
| 3 | 111 | 6732,88 | 10666,01 | 39,39 | "347°8'58"" " |
| 4 | 112 | 6741,54 | 10663,45 | 9,03 | "343°31'54""" |
| 5 | 113 | 6743,45 | 10668,22 | 5,14 | "68°10'40"" " |
| 6 | 114 | 6743,96 | 10669,41 | 1,29 | "66°48'5"" " |
| 7 | 115 | 6744,96 | 10669,08 | 1,05 | "341°44'14""" |
| 8 | 116 | 6787,81 | 10655,96 | 44,81 | "342°58'34""" |
| 9 | 117 | 6788,12 | 10656,91 | 1,00 | "71°55'40"" " |
| 10 | 371 | 6835,09 | 10642,63 | 49,09 | "343°5'22"" " |
| 11 | 119 | 6833,13 | 10636,47 | 6,46 | "252°22'14""" |
| 12 | 120 | 6878,20 | 10624,00 | 46,76 | "344°32'3"" " |
| 13 | 121 | 6933,50 | 10610,01 | 57,04 | "345°48'11""" |
| 14 | 122 | 6933,00 | 10607,05 | 3,00 | "260°24'44""" |
| 15 | 123 | 6964,17 | 10598,77 | 32,25 | "345°7'25"" " |
| 16 | 124 | 6969,57 | 10595,01 | 6,58 | "325°9'2"" " |
| 17 | 125 | 6973,31 | 10595,01 | 3,74 | "0°0'0"" " |
| 18 | 126 | 6975,61 | 10597,20 | 3,18 | "43°35'48"" " |
| 19 | 4 | 6979,30 | 10609,51 | 12,85 | "73°17'43"" " |

*Ведомость координат поворотных точек проектируемых красных линий*

| № | Наза. точки | X | Y | Длина | Дирекционный угол |
|---|---|---|---|---|---|
| 1 | 146 | 7093,65 | 10606,56 | | |
| 2 | 48 | 7095,94 | 10614,39 | 8,16 | "73°41'26"" " |
| 3 | 49 | 7095,29 | 10615,25 | 1,08 | "127°4'57"" " |
| 4 | 50 | 7102,63 | 10640,46 | 26,26 | "73°46'1"" " |
| 5 | 51 | 7102,95 | 10641,50 | 1,09 | "72°53'60"" " |
| 6 | 139 | 7106,35 | 10650,51 | 9,63 | "69°19'32"" " |
| 7 | 140 | 7109,02 | 10657,86 | 7,82 | "70°2'8"" " |
| 8 | 141 | 7111,88 | 10666,42 | 9,03 | "71°31'30"" " |
| 9 | 142 | 7115,85 | 10678,11 | 12,35 | "71°14'32"" " |
| 10 | 143 | 7115,29 | 10678,45 | 0,66 | "148°44'11""" |
| 11 | 144 | 7123,17 | 10707,59 | 30,19 | "74°52'5"" " |
| 12 | 192 | 7126,57 | 10716,67 | 9,70 | "69°26'59"" " |
| 13 | 128 | 6630,07 | 10694,03 | 497,02 | "182°36'39""" |
| 14 | 127 | 6694,28 | 10674,01 | 67,27 | "342°41'5"" " |
| 15 | 109 | 6694,55 | 10673,92 | 0,28 | "342°41'5"" " |
| 16 | 110 | 6694,94 | 10674,66 | 0,84 | "62°12'60"" " |
| 17 | 111 | 6732,88 | 10666,01 | 38,91 | "347°9'3"" " |
| 18 | 112 | 6741,54 | 10663,45 | 9,03 | "343°31'54""" |
| 19 | 113 | 6743,45 | 10668,22 | 5,14 | "68°10'40"" " |
| 20 | 114 | 6743,96 | 10669,41 | 1,29 | "66°48'5"" " |
| 21 | 115 | 6744,96 | 10669,08 | 1,05 | "341°44'14""" |
| 22 | 116 | 6787,81 | 10655,96 | 44,81 | "342°58'34""" |
| 23 | 117 | 6788,12 | 10656,91 | 1,00 | "71°55'40"" " |
| 24 | 371 | 6835,09 | 10642,63 | 49,09 | "343°5'22"" " |
| 25 | 119 | 6833,13 | 10636,47 | 6,46 | "252°22'14""" |
| 26 | 120 | 6878,20 | 10624,00 | 46,76 | "344°32'3"" " |
| 27 | 121 | 6933,50 | 10610,01 | 57,04 | "345°48'11""" |
| 28 | 122 | 6933,00 | 10607,05 | 3,00 | "260°24'44""" |
| 29 | 123 | 6964,17 | 10598,77 | 32,25 | "345°7'25"" " |
| 30 | 124 | 6969,57 | 10595,01 | 6,58 | "325°9'2"" " |
| 31 | 125 | 6973,31 | 10595,01 | 3,74 | "0°0'0"" " |
| 32 | 126 | 6975,61 | 10597,20 | 3,18 | "43°35'48"" " |
| 33 | 5 | 6976,16 | 10599,33 | 2,20 | "75°32'26"" " |
| 34 | 4 | 6979,30 | 10609,51 | 10,65 | "72°49'53"" " |
| 35 | 3 | 7031,99 | 10615,64 | 53,04 | "6°38'43"" " |
| 36 | 2 | 7041,42 | 10617,39 | 9,59 | "10°29'19"" " |

*Положения о размещении объектов капитального строительства федерального, регионального или местного значения, а также о характеристиках планируемого развития территории, в том числе плотности и параметрах застройки территории и характеристиках развития систем социального, транспортного обслуживания и инженерно-технического обеспечения, необходимых для развития территории:*

Проект планировки территории разработан на основании следующих документов:
- распоряжение Департамента строительства и архитектуры г.о. Самара от 11.03.2014 № РД-232 ("О разрешении ООО "Талисман" подготовки документации по планировке территории в границах улиц Алма-Атинской, Стара-Загоры в Кировском районе городского округа Самара").

Данный проект выполняется в соответствии с:
- Градостроительным кодексом Российской Федерации,
- Земельным кодексом Российской Федерации,
- Лесным кодексом Российской Федерации,
- Федеральным законом от 24.07.2007 № 221-ФЗ «О государственном кадастре недвижимости»,
- Генеральным планом городского округа Самара, утвержденным решением Думы городского округа Самара от 20.03.2008 г. №539.
- Правилами застройки и землепользования в городе Самаре, утвержденными постановлением Самарской городской Думы от 26.04.2001 № 61, с учетом изменений в статьи 29, 30 Правил застройки и землепользования в городе Самаре, утвержденных Постановлением Самарской Городской Думы от 26. 04. 2001 № 61 Решением Думы г. о. Самара от 02.02.2017 № 175.
- Инструкцией о порядке разработки, согласования, экспертизы и утверждения градостроительной документации, утвержденной Приказом Госстроя России от 29.10.2002 № 150, в части не противоречащей действующему законодательству,
- Инструкцией о порядке проектирования и установления красных линий в городах и других поселениях РФ, принятой постановлением Госстроя России от 06.04.1998 № 18-30, в части не противоречащей действующему законодательству,
- СП 42.13330.2016 Градостроительство. Планировка и застройка городских и сельских поселений.

планируемого развития элементов планировочной структуры, зон планируемого размещения объектов капитального строительства, в том числе объектов федерального значения, объектов регионального значения, объектов местного значения.

Условные картографические знаки красных линий и других линий градостроительного регулирования

| Условные обозначения: | Наименование линий |
|---|---|
| \|—\|—\|—\|—\|—\|- | Границы разработки документации по планировке территории |
| | Красные линии (существующие) |
| | Красные линии (подлежащие отмене) |
| | Красные линии (проектируемые) |

Условные обозначения:

Существующее остановки общественного транспорта

Линии обозначающие дороги, улицы, проезды

ул.Алма-Атинская — Названия существующих улиц

Иные земельные участки, в отношении которых осуществлен государственный кадастровый учет

Примечания:

1. Проектом планировки территории преусмотрено частичное изменение красных линий для установления границ, отделяющая территорию жилых кварталов и других элементов планировочной структуры от улиц, дорог, проездов, площадей, а также других земель общего пользования в городских поселениях, в соответствии с СП 42.13330.2016 Градостроительство. Планировка и застройка городских и сельских поселений..

2. Согласно действующей редакции Правил застройки и землепользования в городе Самаре, утвержденным Постановлением Самарской городской Думы от 26.04.2001 № 61 (с ИЗМЕНЕНИЯМИ В ТЕКСТОВОЙ ЧАСТИ (в статью 29 и статью 30) минимальные отступы от границ земельных участков в целях определения мест допустимого размещения зданий, строений, сооружений, за пределами которых запрещено строительство зданий, строений, сооружений, (м), в общественно-деловой зоне местного (районного) значения Ц-3 равны 0.

См. «Приложение № 1. Виды разрешенного использования земельных участков и объектов капитального строительства (ВРИ)».

3. В соответствии с письмом Управления государственной охраны объектов культурного наследия Самарской области №43\2524 от 07.06.2016, в случае проведения земляных, строительных, хозяйственных и иных работ, на земельном участке в границах улиц Алма-Атинской, Стара-Загоры в Кировском районе городского округа Самара в адрес Управления необходимо предоставить результаты проведенных археологических полевых работ на земельных участках и заключение историко-культурной экспертизы по результатам проведенных археологических полевых работ. (см. Том 1 "Исходные данные").

4. В границах разработки документации по планировке территории существующие и планируемые объекты федерального значения отсутствуют.

5. Охранная зона существующих инженерных коммуникаций, согласно данным табл. 14 СНиП 2.07.01-89 (пункт 7.23), пролегает за границей территории проекта планировки и проекта межевания.

6. Радиусы пешеходной доступности от ДОУ (300м), радиусы пешеходной доступности поликлиники взрослые (1000 м),R доступности поликлиники детские (1000 м), радиусы пешеходной доступности магазины (500м) - охватывают всю проетируемую застройку.

7. В границах разработки документации по планировке территории объекты федерального значения, объекты регионального значения отсутствуют, объект местного значения - объект дорожного хозяйства - улица Алма-Атинская.

8. По данным Самарского филиала ФГУП «Ростехинвентаризация» на земельных участках, принадлежащих третьим лицам на праве собственности с видом разрешенного использования «Под садоводство» - дачные строения и ограждения на данных участках снесены, большая часть площади означенных земельных участков имеет нецелевое использование (незаконно возведенные строения шиномонтажей, автоцентров, кафе и т. д. (в соответствии с ответом от Департамента потребительского рынка и услуг № 1-03/1-02-01/2355 от 14.06.2016 (см. исходные данные).

Документацией ППТ расчет коэффициентов площади и плотности застройки произведен на территорию в границах красных линий (согласно пункту 3.17 СП 42.13330.2016 «Свод правил. Градостроительство. Планировка и застройка городских и сельских поселений (Актуализированная редакция СНиП 2.07.01-89*).

В соответствии с существующей ситуацией по территориям, занимаемым сохраняемыми земельными участками, имеющими разрешенное использование «Под садоводство», но имеющими фактическое нецелевое использование, производить расчет коэффициентов застройки территории (принятых в размере, установленном для застройки многоквартирными жилыми домами), данным проектом планировки территории предлагается согласно Генеральному плану г. о. Самара, утверждённому решением Думы г. о. Самары от 20.03.2008 № 539 (изм. 07.02.2012 г.), в соответствии со Схемой № 1 Основной чертеж. Проектное решение Генерального плана г. о. Самара, территория проектирования расположена на планируемой территории общегородской системы обслуживания.

УТВЕРЖДАЮ:
Глава городского округа Самара ____ Е.В. Лапушкина

СОГЛАСОВАНО:
Руководитель Департамента градостроительства городского округа Самара ____ С.Н.Шанов

Заместитель руководителя Департамента градостроительства городского округа Самара ____ И.Б.Галахов

10.2016/1-ППТ

Документация по планировке территории в границах улиц Алма-Атинской, Стара-Загоры в Кировском районе городского округа Самара

| Изм. | Кол.уч. | Лист | №Док. | Подп. | Дата |
|---|---|---|---|---|---|
| ГАП | Дорофеева | | | | |
| Архитектор | Лактаева | | | | |

Проект планировки территории. Основная (утверждаемая) часть

| Стадия | Лист | Листов |
|---|---|---|
| П | 1 | 1 |

Чертеж проекта планировки территории М 1:1000

ООО "Евротелеком"

Формат А0

# Официальное опубликование

## Документация по планировке территории в границах улиц Алма-Атинской, Стара-Загоры в Кировском районе городского округа Самара.

Чертеж межевания территории
М 1:1000

*Границы образуемых земельных участков, относящихся по категории к землям населенных пунктов.*

*Границы образуемых земельных участков, из земель, государственная собственность на которые не разграничена относящихся по категории к землям населенных пунктов*

Границы образуемых земельных участков из земель, государственная собственность на которые не разграничена, с планируемым видом разрешенного использования - земельные участки (территории) общего пользования; описание ВРИ - размещение объектов улично-дорожной сети, автомобильных дорог и пешеходных тротуаров в границах населенных пунктов, пешеходных переходов, набережных, береговых полос водных объектов общего пользования, скверов, бульваров, площадей, проездов, малых архитектурных форм благоустройства. **Код ВРИ - 12.0**

Границы образуемых земельных участков из земель, государственная собственность на которые не разграничена, относящихся по категории к землям населенных пунктов, с планируемым видом разрешенного использования - земельные участки (территории) общего пользования; описание ВРИ - размещение объектов улично-дорожной сети, автомобильных дорог и пешеходных тротуаров в границах населенных пунктов, пешеходных переходов, набережных, береговых полос водных объектов общего пользования, скверов, бульваров, площадей, проездов, малых архитектурных форм благоустройства (занимаемый объектом дорожного хозяйства местного значения - магистральной улицей районного значения Алма-Атинской).

Границы образуемых земельных участков из земель, государственная собственность на которые не разграничена, которые после образования будут относиться к территориям общего пользования; описание ВРИ - природно-познавательный туризм; (существующая зона Р-3). **Код ВРИ - 5.2.**

Границы образуемых земельных участков из земель, государственная собственность на которые не разграничена, относящихся по категории к землям населенных пунктов, с видом разрешенного использования **при образовании** - коммунальное обслуживание; описание ВРИ - размещение объектов капитального строительства в целях обеспечения физических и юридических лиц коммунальными услугами, в частности: поставки воды, тепла, электричества, газа, предоставления услуг связи, отвода канализационных стоков, очистки и уборки объектов недвижимости(котельных, водозаборов, очистных сооружений, насосных станций, водопроводов, линий электропередач, трансформаторных подстанций, газопроводов, линий связи, телефонных станций, канализаций, стоянок, гаражей и мастерских для обслуживания уборочной и аварийной техники, а также зданий или помещений предназначенных для приема физических и юридических лиц в связи с предоставлением им коммунальных услуг). **Код ВРИ - 3.1.**

*Границы изменяемых земельных участков, из земель, в отношении которых осуществлен государственный кадастровый учет, относящихся по категории к землям населенных пунктов*

Границы изменяемых земельных участков, в отношении которых осуществлен государственный кадастровый учет (существующий вид использования - садоводство, для садоводства, сады, огороды, сады, огороды), относящихся по категории к землям населенных пунктов, изменяются вносятся в сведения о виде разрешенного использования - под многоэтажную жилую застройку (высотную застройку); описание ВРИ - размещение жилых домов, предназначенных для разделения на квартиры, каждая из которых пригодна для постоянного проживания (жилые дома высотой девять и выше этажей, включая подземные, разделенных на двадцать и более квартир); благоустройство и озеленение придомовых территорий; обустройство спортивных и детских площадок, хозяйственных площадок; размещение гаражей и машиномест, размещение объектов обслуживания жилой застройки во встроенных, пристроенных и встроенно-пристроенных помещениях многоквартирного дома и отдельных помещениях дома, если площадь таких помещений в многоквартирном доме не составляет более 15% от общей площади дома (**Код ВРИ - 2.6**)

Границы изменяемых земельных участков, в отношении которых осуществлен государственный кадастровый учет (существующий вид использования - садоводство, для садоводства, сады, огороды, сады, огороды), относящихся по категории к землям населенных пунктов, **изменяются вносятся в сведения о виде разрешенного использования и в значения координат характерных точек границ земельных участков** - под многоэтажную жилую застройку (высотную застройку); описание ВРИ - размещение жилых домов, предназначенных для разделения на квартиры, каждая из которых пригодна для постоянного проживания (жилые дома высотой девять и выше этажей, включая подземные, разделенных на двадцать и более квартир); благоустройство и озеленение придомовых территорий; обустройство спортивных и детских площадок, хозяйственных площадок; размещение подземных гаражей и наземных автостоянок; размещение объектов обслуживания жилой застройки во встроенных, пристроенных и встроенно-пристроенных помещениях многоквартирного дома и отдельных помещениях дома, если площадь таких помещений в многоквартирном доме не составляет более 15% от общей площади дома (**Код ВРИ - 2.6**)

Границы изменяемых земельных участков, в отношении которых осуществлен государственный кадастровый учет (существующий вид использования - для ведения садоводства), относящихся по категории к землям населенных пунктов, **изменяются вносятся в сведения о виде разрешенного использования под транспортные коммуникации**; описание ВРИ - размещение объектов улично-дорожной сети, автомобильных дорог и пешеходных тротуаров в границах населенных пунктов, пешеходных переходов, набережных, береговых полос водных объектов общего пользования, скверов, бульваров, площадей, проездов, малых архитектурных форм благоустройства. **Код ВРИ - 12.0.**

Границы изменяемых земельных участков, в отношении которых осуществлен государственный кадастровый учет (существующий вид использования - для ведения садоводства), относящихся по категории к землям населенных пунктов, **изменяются вносятся в сведения о виде разрешенного использования под коммунальное обслуживание**; описание ВРИ - размещение объектов капитального строительства в целях обеспечения физических и юридических лиц коммунальными услугами, в частности: поставки воды, тепла, электричества, газа, предоставления услуг связи, отвода канализационных стоков, очистки и уборки объектов недвижимости(котельных, водозаборов, очистных сооружений, насосных станций, водопроводов, линий электропередач, трансформаторных подстанций, газопроводов, линий связи, телефонных станций, канализаций, стоянок, гаражей и мастерских для обслуживания уборочной и аварийной техники, а также зданий или помещений предназначенных для приема физических и юридических лиц в связи с предоставлением им коммунальных услуг). **Код ВРИ - 3.1.**

*Границы образуемых земельных участков, из земель, в отношении которых осуществлен государственный кадастровый учет, относящихся по категории к землям населенных пунктов*

Границы образуемых земельных участков, в отношении которых осуществлен государственный кадастровый учет (существующий вид использования - садоводство, для садоводства, сады, огороды, сады, огороды), относящихся по категории к землям населенных пунктов, изменяются вносятся в сведения о виде разрешенного использования под транспортные коммуникации; описание ВРИ - размещение объектов улично-дорожной сети, автомобильных дорог и пешеходных тротуаров в границах населенных пунктов, пешеходных переходов, набережных, береговых полос водных объектов общего пользования, скверов, бульваров, площадей, проездов, малых архитектурных форм благоустройства. **(Код ВРИ - 12.0)**

Границы образуемых земельных участков, в отношении которых осуществлен государственный кадастровый учет (существующий вид использования - садоводство, для садоводства, сады, огороды, сады, огороды), относящихся по категории к землям населенных пунктов, изменяются вносятся в сведения о виде разрешенного использования под транспортные коммуникации; описание ВРИ - размещение объектов улично-дорожной сети, автомобильных дорог и пешеходных тротуаров в границах населенных пунктов, пешеходных переходов, набережных, береговых полос водных объектов общего пользования, скверов, бульваров, площадей, проездов, малых архитектурных форм благоустройства (занимаемый объектом дорожного хозяйства местного значения - магистральной улицей районного значения Алма-Атинской).

Границы образуемых земельных участков, в отношении которых осуществлен государственный кадастровый учет (существующий вид использования - для строительства торгово-выставочного комплекса, относящихся по категории к землям населенных пунктов, с видом разрешенного использования **при образовании** - коммунальное обслуживание; описание ВРИ - размещение объектов капитального строительства в целях обеспечения физических и юридических лиц коммунальными услугами, в частности: поставки воды, тепла, электричества, газа, предоставления услуг связи, отвода канализационных стоков, очистки и уборки объектов недвижимости(котельных, водозаборов, очистных сооружений, насосных станций, водопроводов, линий электропередач, трансформаторных подстанций, газопроводов, линий связи, телефонных станций, канализаций, стоянок, гаражей и мастерских для обслуживания уборочной и аварийной техники, а также зданий или помещений предназначенных для приема физических и юридических лиц в связи с предоставлением им коммунальных услуг). **Код ВРИ - 3.1.**

### УСЛОВНЫЕ ОБОЗНАЧЕНИЯ

- Красные линии, утвержденные в составе документации по планировке территории
- Красные линии (подлежащие отмене)
- Проектируемые красные линии
- Границы разработки документации
- Названия существующих улиц
- :91 - кадастровый номер изменяемого земельного участка
- 2ц - номер образуемого земельного участка из земель, государственная собственность на которые не разграничена
- 1 - номер поворотных точек
- Иные земельные участки, в отношении которых осуществлен государственный кадастровый учет
- Обозначение расположения существующих автосервисов, азс, автомоек, шиномонтажных

### Границы зон с особыми условиями использования территорий

- СЗЗ автосервисов, азс, автомоек, шиномонтажных согласно СанПиН 2.2.1/2.1.1.1200-03
- 50м - Размер санитарно-защитных зон от АЗС, автомоек, автосервисов, шиномонтажных согласно СанПиН 2.2.1/2.1.1.1200-03
- Охранная зона теплотрассы согласно СП 42.13330.2010

**Проект межевания территории** выполнен с учетом Правил застройки и землепользования в городе Самаре, предполагает изучение существующего состояния земельного участка, формирование площадки под комплексное развитие территорий в соответствии с Генеральным планом г. о. Самара, (Утверждён решением Думы г. о. Самары от 20.03.2008 № 539 (ред. 07.02.2012 г), в соответствии с **Градостроительным Кодексом РФ, Статья 2.**

**«Основные принципы законодательства о градостроительной деятельности»:**

Законодательство о градостроительной деятельности и издаваемые в соответствии с ним нормативные правовые акты основываются на следующих принципах:

1) обеспечение комплексного и устойчивого развития территории на основе территориального планирования (генеральных планов городов), градостроительного зонирования и планировки территории;

(п. 1 в ред. Федерального закона от 03.07.2016 N 373-ФЗ).

Согласно Решения Думы городского округа Самара от 14 сентября 2017 г. № 232, внесены изменения в Карту правового зонирования города Самары. Изменяется часть зоны Р-5 (площадью 45 802 кв. м.) на зону Ц-3 (общественно-деловая зона районного значения) согласно Рисунку 5 Приложения 2 к настоящему Решению.

Целевое назначение земельного участка по Карте правового зонирования - Р-5 (зона садово-дачных участков и коллективных садов).

**Все участки, находящиеся в собственности Заказчика переведены в зону Ц-3.**

Перевод образуемых и изменяемых земельных участков в территориальную зону Ц-3, по решению **Комиссии** по застройке и землепользованию при Главе городского округа Самара (по результатам обращения для последующего внесения изменений в Карту правового зонирования действующие Правил застройки и землепользования в городе Самара в части смены зонирования (данных территорий), предполагает возможность дальнейшего объединения существующих и формируемых земельных участков в единую площадку для комплексного развития территории, согласно действующему законодательству, с **планируемым видом разрешенного использования** - многоэтажная жилая застройка (высотная застройка), коммунальное обслуживание;

**описание ВРИ**- размещение жилых домов, предназначенных для разделения на квартиры, каждая из которых пригодна для постоянного проживания (жилые дома высотой девять и выше этажей, включая подземные, разделенных на двадцать и более квартир); благоустройство и озеленение придомовых территорий; обустройство спортивных и детских площадок, хозяйственных площадок; размещение гаражей и машиномест, размещение объектов обслуживания жилой застройки во встроенных, пристроенных и встроенно-пристроенных помещениях многоквартирного дома и отдельных помещениях дома, если площадь таких помещений в многоквартирном доме не составляет более 15% от общей площади дома; размещение объектов капитального строительства в целях обеспечения физических и юридических лиц коммунальными услугами, в частности: поставки воды, тепла, электричества, газа, предоставления услуг связи, отвода канализационных стоков, очистки и уборки объектов недвижимости(котельных, водозаборов, очистных сооружений, насосных станций, водопроводов, линий электропередач, трансформаторных подстанций, газопроводов, линий связи, телефонных станций, канализаций, стоянок, гаражей и мастерских для обслуживания уборочной и аварийной техники, а также зданий или помещений предназначенных для приема физических и юридических лиц в связи с предоставлением им коммунальных услуг).

*Ведомость координат поворотных точек существующих красных линий.*

| № | Назв. точки | X | Y | Длина | Дирекционный угол |
|---|---|---|---|---|---|
| 1 | 182 | 7126,57 | 10716,67 | | |
| 2 | 611 | 7131,62 | 10732,59 | 16,69 | "72°44'17" " |
| 3 | 613 | 7149,54 | 10761,27 | 90,63 | "72°51'23" " |
| 4 | 618 | 7535,95 | 10845,26 | 220,39 | "162°50'57"" |
| 5 | 226 | 7534,29 | 10840,77 | 5,74 | "253°10'35"" |
| 6 | 494 | 6915,49 | 10845,48 | 19,65 | "163°6'19" " |
| 7 | 392 | 6915,82 | 10847,63 | 1,20 | "73°59'20" " |
| 8 | 508 | 6896,35 | 10853,45 | 20,29 | "163°20'50"" |
| 9 | 505 | 6897,74 | 10858,04 | 4,79 | "73°29'44" " |
| 10 | 503 | 6791,66 | 10880,72 | 110,81 | "162°50'50"" |
| 11 | 502 | 6707,64 | 10795,52 | 127,11 | "228°30'7" " |
| 12 | 182 | 7126,57 | 10716,67 | 428,29 | "349°20'26" " |

*Ведомость координат поворотных точек красных линий, подлежащих отмене*

| № | X | Y | Длина | Дирекционный угол |
|---|---|---|---|---|
| 1 | 7126,57 | 10716,67 | 18,80 | |
| 2 | 6780,14 | 10839,43 | 355,80 | 163°02'58" |

*Ведомость координат поворотных точек проектируемых красных линий.*

| № | Назв. точки | X | Y | Длина | Дирекционный угол |
|---|---|---|---|---|---|
| 1 | 146 | 7093,68 | 10606,56 | | |
| 2 | 48 | 7095,94 | 10614,38 | 8,16 | "73°41'26" " |
| 3 | 49 | 7093,29 | 10618,25 | 1,08 | "127°45'" " |
| 4 | 50 | 7102,83 | 10640,46 | 26,26 | "73°48'1" " |
| 5 | 51 | 7102,95 | 10641,50 | 1,09 | "72°53'50" " |
| 6 | 138 | 7106,35 | 10650,51 | 9,63 | "69°16'32" " |
| 7 | 140 | 7109,02 | 10657,86 | 7,82 | "70°2'8" " |
| 8 | 141 | 7111,88 | 10666,42 | 9,03 | "71°31'30" " |
| 9 | 142 | 7115,83 | 10678,11 | 12,35 | "71°14'32" " |
| 10 | 143 | 7115,29 | 10678,45 | 0,64 | "148°44'1" " |
| 11 | 144 | 7123,17 | 10707,59 | 30,19 | "74°52'6" " |
| 12 | 192 | 7126,57 | 10716,67 | 9,70 | "69°20'50" " |
| 13 | 128 | 6804,07 | 10694,03 | 497,02 | "162°36'39" " |
| 14 | 127 | 6884,28 | 10674,01 | 87,27 | "342°41'5" " |
| 15 | 109 | 6884,55 | 10673,92 | 0,28 | "342°41'5" " |
| 16 | 110 | 6884,94 | 10674,86 | 0,84 | "82°12'60" " |
| 17 | 111 | 6732,88 | 10668,01 | 38,91 | "343°9'3" " |
| 18 | 112 | 6741,54 | 10663,45 | 9,03 | "343°31'54" " |
| 19 | 113 | 6743,45 | 10668,22 | 5,14 | "68°10'40" " |
| 20 | 114 | 6743,96 | 10669,41 | 1,29 | "66°48'5" " |
| 21 | 115 | 6744,96 | 10669,08 | 1,05 | "341°44'14" " |
| 22 | 116 | 6787,81 | 10665,96 | 44,61 | "342°56'34" " |
| 23 | 117 | 6786,12 | 10666,81 | 1,90 | "71°35'42" " |
| 24 | 371 | 6835,09 | 10642,63 | 49,09 | "343°0'22" " |
| 25 | 119 | 6833,13 | 10636,47 | 6,46 | "252°22'14" " |
| 26 | 120 | 6678,20 | 10624,00 | 46,76 | "344°32'3" " |
| 27 | 121 | 6933,50 | 10610,01 | 57,04 | "343°40'11" " |
| 28 | 122 | 6933,00 | 10607,05 | 3,00 | "280°24'44" " |
| 29 | 123 | 6964,17 | 10598,77 | 32,25 | "345°7'25" " |
| 30 | 124 | 6969,57 | 10595,01 | 6,58 | "325°9'2" " |
| 31 | 125 | 6973,31 | 10595,01 | 3,74 | "0°0'0" " |
| 32 | 126 | 6978,61 | 10597,20 | 5,16 | "43°35'46" " |
| 33 | 5 | 6976,16 | 10599,33 | 2,20 | "75°32'26" " |
| 34 | 4 | 6979,30 | 10609,51 | 10,65 | "72°49'33" " |
| 35 | 3 | 7031,99 | 10615,64 | 53,04 | "8°38'43" " |
| 36 | 2 | 7041,42 | 10617,39 | 9,59 | "10°29'12" " |

# Официальное опубликование

ПРИЛОЖЕНИЕ № 2
к постановлению Администрации
городского округа Самара
от 01.10.2019 № 431

Границы изменяемых земельных участков, в отношении которых осуществлен государственный кадастровый учет, (существующий вид использования - садоводство, для садоводства, сады, огороды, сады, огороды), относящихся по категории к землям населенных пунктов, **изменение вносится в сведения о виде разрешенного использования и о значении координат характерных точек границ земельных участков** - под многоэтажную жилую застройку (высотную застройку), описание ВРИ - размещение жилых домов, предназначенных для разделения на квартиры, каждая из которых пригодна для постоянного проживания (жилые дома высотой девять и выше этажей, включая подземные, разделенных на двадцать и более квартир); благоустройство и озеленение придомных территорий; обустройство спортивных и детских площадок, контейнерных площадок, размещение подземных гаражей и наземных автостоянок, размещение объектов обслуживания жилой застройки во встроенных, пристроенных и встроенно-пристроенных помещениях многоквартирного дома и отдельных помещениях дома, если площадь таких помещений в многоквартирном доме не составляет более 15% от общей площади дома (**Код ВРИ - 2.6**):

63:01:0255006:629 - земельный участок, полный кадастровый номер - 63:01:0255006:629, S = 656,0 кв.м;

63:01:0255006:656 - земельный участок, полный кадастровый номер - 63:01:0255006:656, S = 891,0 кв.м.;

63:01:0255006:887 - земельный участок, полный кадастровый номер - 63:01:0255006:887, S = 20494,0кв.м.;

63:01:0255006:889 - земельный участок, полный кадастровый номер - 63:01:0255006:889, S = 18 131,0 кв.м.;

63:01:0255006:842 - земельный участок, полный кадастровый номер - 63:01:0255006:842, S = 3061,0 кв.м.

В соответствии с постановлением "Об утверждении документации по планировке территории (проекта планировки территории и проекта межевания территории) в целях размещения линейного объекта дорожного хозяйства улицы Алма-Атинской в границах Московского шоссе и улицы Стара-Загора в Кировском районе городского округа Самара" от 22. 05. 2018 г., данный ЗУ находится за границей красных линий, и его площадь может быть полностью использована в текущем проекте планировки и межевания ООО "Галарион".

Границы изменяемых земельных участков, в отношении которых осуществлен государственный кадастровый учет, (существующий вид использования - садоводство, для садоводства, сады, огороды, сады, огороды), относящихся по категории к землям населенных пунктов, **изменение вносится только в сведения о виде разрешенного использования** - под многоэтажную жилую застройку (высотную застройку); описание ВРИ - размещение жилых домов, предназначенных для разделения на квартиры, каждая из которых пригодна для постоянного проживания (жилые дома высотой девять и выше этажей, включая подземные, разделенных на двадцать и более квартир); благоустройство и озеленение придомных территорий; обустройство спортивных и детских площадок, контейнерных площадок, размещение подземных гаражей и наземных автостоянок, размещение объектов обслуживания жилой застройки во встроенных, пристроенных и встроенно-пристроенных помещениях многоквартирного дома и отдельных помещениях дома, если площадь таких помещений в многоквартирном доме не составляет более 15% от общей площади дома (**Код ВРИ - 2.6**):

63:01:0255006:527 - земельный участок, полный кадастровый номер - 63:01:0255006:527, S = 600,0 кв.м.;

63:01:0255006:107 - земельный участок, полный кадастровый номер - 63:01:0255006:107, S = 22,0 кв.м.;

63:01:0255006:845 - земельный участок, полный кадастровый номер - 63:01:0255006:845, S = 1994,0 кв.м.;

63:01:0255006:83 - земельный участок, полный кадастровый номер - 63:01:0255006:83, S = 98,0 кв.м.;

63:01:0255006:888 - земельный участок, полный кадастровый номер - 63:01:0255006:888, S = 221,0 кв.м.;

63:01:0255006:66 - земельный участок, полный кадастровый номер - 63:01:0255006:66, S = 9,0 кв.м.;

Границы изменяемых земельных участков, в отношении которых осуществлен государственный кадастровый учет (существующий вид использования - для ведения садоводства) относящихся по категории к землям населенных пунктов, **изменение вносится в сведения о виде разрешенного использования под коммунальное обслуживание**, описание ВРИ - размещение объектов капитального строительства в целях обеспечения физических и юридических лиц коммунальными услугами, в частности: поставки воды, тепла, электричества, газа, предоставления услуг связи, отвода канализационных стоков, очистки и уборки объектов недвижимости(котельных, водозаборов, очистных сооружений, насосных станций, водопроводов, линий электропередач, трансформаторных подстанций, газопроводов, линий связи, телефонных станций, канализаций, стоянок, гаражей и мастерских для обслуживания уборочной и аварийной техники, а также зданий или помещений предназначенных для приема физических и юридических лиц в связи с предоставлением им коммунальных услуг), **Код ВРИ - 3.1.**

63:01:0255006:131 - земельный участок, полный кадастровый номер - 63:01:0255006:131, S = 917,0 кв.м.;

63:01:0255006:20 - земельный участок, полный кадастровый номер - 63:01:0255006:20, S = 19,0 кв.м.;

63:01:0255006:22 - земельный участок, полный кадастровый номер - 63:01:0255006:22, S = 50,0 кв.м.

Границы изменяемых земельных участков, в отношении которых осуществлен государственный кадастровый учет (существующий вид использования - для ведения садоводства), относящихся по категории к землям населенных пунктов, изменение вносится в сведения о виде разрешенного использования, под пешеходно-транспортные коммуникации; описание ВРИ - размещение объектов улично-дорожной сети, автомобильных дорог и пешеходных тротуаров в границах населенных пунктов, пешеходных переходов, набережных, береговых полос водных объектов общего пользования, скверов, бульваров, площадей, проездов, малых архитектурных форм благоустройства. Код ВРИ - 12.0:

63:01:0255006:113 - земельный участок, полный кадастровый номер - 63:01:0255006:113, S= 19 кв.м;

63:01:0255006:114 - земельный участок, полный кадастровый номер - 63:01:0255006:114, S= 24 кв.м;

63:01:0255006:121 - земельный участок, полный кадастровый номер - 63:01:0255006:121, S= 18 кв.м;

63:01:0255006:120 - земельный участок, полный кадастровый номер - 63:01:0255006:120, S= 25 кв.м.

Границы образуемых земельных участков из земель, полученных путем раздела земельных участков, в отношении которых осуществлен государственный кадастровый учет:

- земельный участок КН:ЕУ:01:0255006:132 S = 12008 кв.м, который размежевывается на 6 участков:

№ 63:01:0255006:132:3/1 изменение вносится в сведения о виде разрешенного использования под пешеходно-транспортные коммуникации; описание ВРИ - размещение объектов улично-дорожной сети, автомобильных дорог и пешеходных тротуаров в границах населенных пунктов, пешеходных переходов, набережных, береговых полос водных объектов общего пользования, скверов, бульваров, площадей, проездов, малых архитектурных форм благоустройства (занимаемый объектом дорожного хозяйства местного значения - магистральной улицей районного значения Алма-Атинской). **Код ВРИ не присваивается**, S = 2 927 кв.м;

№ 63:01:0255006:132:3/2 с планируемым видом разрешенного использования - под (многоэтажно-транспортные коммуникации; описание ВРИ - размещение объектов улично-дорожной сети, автомобильных дорог и пешеходных тротуаров в границах населенных пунктов, пешеходных переходов, набережных, береговых полос водных объектов общего пользования, скверов, бульваров, площадей, проездов, малых архитектурных форм благоустройства (занимаемый объектом дорожного хозяйства местного значения - магистральной улицей районного значения Алма-Атинской). **Код ВРИ не присваивается**, S = 9 340 кв.м.;

№ 63:01:0255006:132:3/3 с планируемым видом разрешенного использования - коммунальное обслуживание; описание ВРИ - размещение объектов капитального строительства в целях обеспечения физических и юридических лиц коммунальными услугами, в частности: поставки воды, тепла, электричества, газа, предоставления услуг связи, отвода канализационных стоков, очистки и уборки объектов недвижимости(котельных, водозаборов, очистных сооружений, насосных станций, водопроводов, линий электропередач, трансформаторных подстанций, газопроводов, линий связи, телефонных станций, канализаций, стоянок, гаражей и мастерских для обслуживания уборочной и аварийной техники, а также зданий или помещений предназначенных для приема физических и юридических лиц в связи с предоставлением им коммунальных услуг). **Код ВРИ - 3.1.** S = 383 кв.м.;

№ 63:01:0255006:132:3/4 с планируемым видом разрешенного использования - коммунальное обслуживание; описание ВРИ - размещение объектов капитального строительства в целях обеспечения физических и юридических лиц коммунальными услугами, в частности: поставки воды, тепла, электричества, газа, предоставления услуг связи, отвода канализационных стоков, очистки и уборки объектов недвижимости(котельных, водозаборов, очистных сооружений, насосных станций, водопроводов, линий электропередач, трансформаторных подстанций, газопроводов, линий связи, телефонных станций, канализаций, стоянок, гаражей и мастерских для обслуживания уборочной и аварийной техники, а также зданий или помещений предназначенных для приема физических и юридических лиц в связи с предоставлением им коммунальных услуг). **Код ВРИ - 3.1.** S = 1 530 кв.м.;

№ 63:01:0255006:132:3/5 с планируемым видом разрешенного использования - коммунальное обслуживание; описание ВРИ - размещение объектов капитального строительства в целях обеспечения физических и юридических лиц коммунальными услугами, в частности: поставки воды, тепла, электричества, газа, предоставления услуг связи, отвода канализационных стоков, очистки и уборки объектов недвижимости(котельных, водозаборов, очистных сооружений, насосных станций, водопроводов, линий электропередач, трансформаторных подстанций, газопроводов, линий связи, телефонных станций, канализаций, стоянок, гаражей и мастерских для обслуживания уборочной и аварийной техники, а также зданий или помещений предназначенных для приема физических и юридических лиц в связи с предоставлением им коммунальных услуг). **Код ВРИ - 3.1.** S = 612 кв.м.;

63:01:0255006:132 - земельный участок КН 63:01:0255006:132 сформирован из части земельного участка, предоставленного Министерством строительства Самарской области по договору аренды № 606 ООО "Зур Татарстан" для строительства торгово-выставочного комплекса, сроком действия с 26.09.2005 по 26.09.2013

По уведомлению Министерства строительства № 3/10175 от 23.10.2013 г. об отказе от договора аренды земельного участка, в соответствии со ст.610 Гражданского кодекса РФ, договор аренды считается прекращенным с даты, следующей за истечением месячного срока с момента получения уведомления.

В соответствии с Законом Самарской области от 09.12.2014 №134-ГД полномочия по распоряжению земельными участками, государственная собственность на которые не разграничена, с 01.03.2015 переданы органам местного самоуправления городского округа Самара.

Согласно Статьи 39.6. Случаи предоставления земельных участков, находящихся в государственной или муниципальной собственности, в аренду на торгах и без проведения торгов:

1. Договор аренды земельного участка, находящегося в государственной или муниципальной собственности, заключается на торгах, проводимых в форме аукциона, за исключением случаев, предусмотренных пунктом 2 настоящей статьи:

13) земельного участка, образованного в границах застроенной территории, лицу, с которым заключен договор о развитии застроенной территории;

13.1) земельного участка для освоения территории в целях строительства жилья экономического класса или для комплексного освоения территории в целях строительства жилья экономического класса юридическому лицу, увеличивающему договор об освоении территории в целях строительства жилья экономического класса или договор о комплексном освоении территории в целях строительства жилья экономического класса (пр. 13.1 введен Федеральным законом от 21.07.2014 N 224-ФЗ)

*Земельному участку с кадастровым № 63:01:0255006:132:3/1, (занимаемому объектом дорожного хозяйства местного значения - магистральной улицей районного значения Алма-Атинской) - **код ВРИ не присваивается**, согласно ТрК РФ Статья 36. Градостроительных регламентов,

пункт 4.

Действие градостроительного регламента **не распространяется на земельные участки:**

п. п. 3)

**предназначенные для размещения линейных объектов и (или) занятые линейными объектами.**

Границы образуемых земельных участков из земель, находящихся в муниципальной собственности или государственной собственности:

**1ц** Границы образуемого земельного участка № 1ц, S = 2 469,0 кв.м, из земель, государственная собственность на которые не разграничена, относящихся по категории к землям населенных пунктов, с видом разрешенного использования при образовании - коммунальное обслуживание; описание ВРИ - размещение объектов капитального строительства в целях обеспечения физических и юридических лиц коммунальными услугами, в частности: поставки воды, тепла, электричества, газа, предоставления услуг связи, отвода канализационных стоков, очистки и уборки объектов недвижимости(котельных, водозаборов, очистных сооружений, насосных станций, водопроводов, линий электропередач, трансформаторных подстанций, газопроводов, линий связи, телефонных станций, канализаций, стоянок, гаражей и мастерских для обслуживания уборочной и аварийной техники, а также зданий или помещений предназначенных для приема физических и юридических лиц в связи с предоставлением им коммунальных услуг). **Код ВРИ - 3.1.**

**2ц** Границы образуемого земельного участка № 2ц, S = 2 395,0 кв.м, из земель, государственная собственность на которые не разграничена, относящихся по категории к землям населенных пунктов, с видом разрешенного использования при образовании - земельные участки (территории) общего пользования; описание ВРИ - размещение объектов улично-дорожной сети, автомобильных дорог и пешеходных тротуаров в границах населенных пунктов, пешеходных переходов, набережных, береговых полос водных объектов общего пользования, скверов, бульваров, площадей, проездов, малых архитектурных форм благоустройства. **Код ВРИ - 12.**

**3ц** Границы образуемого земельного участка № 3ц, S = 60,0 кв.м, из земель, государственная собственность на которые не разграничена, относящихся по категории к землям населенных пунктов, с видом разрешенного использования при образовании - коммунальное обслуживание; описание ВРИ - размещение объектов капитального строительства в целях обеспечения физических и юридических лиц коммунальными услугами, в частности: поставки воды, тепла, электричества, газа, предоставления услуг связи, отвода канализационных стоков, очистки и уборки объектов недвижимости(котельных, водозаборов, очистных сооружений, насосных станций, водопроводов, линий электропередач, трансформаторных подстанций, газопроводов, линий связи, телефонных станций, канализаций, стоянок, гаражей и мастерских для обслуживания уборочной и аварийной техники, а также зданий или помещений предназначенных для приема физических и юридических лиц в связи с предоставлением им коммунальных услуг). **Код ВРИ - 3.1.**

**4ц** [illegible] собственность на которые не разграничена, с планируемым видом разрешенного использования - земельные участки (территории) общего пользования; описание ВРИ - размещение объектов улично-дорожной сети, автомобильных дорог и пешеходных тротуаров в границах населенных пунктов, пешеходных переходов, набережных, береговых полос водных объектов общего пользования, скверов, бульваров, площадей, проездов, малых архитектурных форм благоустройства. **Код ВРИ - 12.0**

**5а** Границы образуемого земельного участка № 5д, S = 469,0 кв.м., государственная собственность на которые не разграничена, с планируемым видом разрешенного использования - земельные участки (территории) общего пользования; описание ВРИ - размещение объектов улично-дорожной сети, автомобильных дорог и пешеходных тротуаров в границах населенных пунктов, пешеходных переходов, набережных, береговых полос водных объектов общего пользования, скверов, бульваров, площадей, проездов, малых архитектурных форм благоустройства. **Код ВРИ - 12.0**

**6д** Границы образуемого земельного участка № 6д, S = 2 422,0 кв.м., государственная собственность на которые не разграничена, с планируемым видом разрешенного использования - земельные участки (территории) общего пользования; описание ВРИ - размещение объектов улично-дорожной сети, автомобильных дорог и пешеходных тротуаров в границах населенных пунктов, пешеходных переходов, набережных, береговых полос водных объектов общего пользования, скверов, бульваров, площадей, проездов, малых архитектурных форм благоустройства. **Код ВРИ - 12.0**

**7д** Границы образуемого многоконтурного земельного участка № 7д, S = 3 409,0 кв.м., государственная собственность на которые не разграничена, с планируемым видом разрешенного использования - земельные участки (территории) общего пользования; описание ВРИ - размещение объектов улично-дорожной сети, автомобильных дорог и пешеходных тротуаров в границах населенных пунктов, пешеходных переходов, набережных, береговых полос водных объектов общего пользования, скверов, бульваров, площадей, проездов, малых архитектурных форм благоустройства (занимаемый объектом дорожного хозяйства местного значения - магистральной улицей районного значения Алма-Атинской).

**8д** Границы образуемого земельного участка № 8д, S = 128 кв.м., государственная собственность на которые не разграничена, с планируемым видом разрешенного использования - земельные участки (территории) общего пользования; описание ВРИ - размещение объектов улично-дорожной сети, автомобильных дорог и пешеходных тротуаров в границах населенных пунктов, пешеходных переходов, набережных, береговых полос водных объектов общего пользования, скверов, бульваров, площадей, проездов, малых архитектурных форм благоустройства. **Код ВРИ - 12.0**

**9д** Границы образуемого земельного участка № 9д, S =27 кв.м., государственная собственность на которые не разграничена, с планируемым видом разрешенного использования - земельные участки (территории) общего пользования; описание ВРИ - размещение объектов улично-дорожной сети, автомобильных дорог и пешеходных тротуаров в границах населенных пунктов, пешеходных переходов, набережных, береговых полос водных объектов общего пользования, скверов, бульваров, площадей, проездов, малых архитектурных форм благоустройства. **Код ВРИ - 12.0**

**10д** Границы образуемого земельного участка № 10д, S =158 кв.м., государственная собственность на которые не разграничена, с планируемым видом разрешенного использования - земельные участки (территории) общего пользования; описание ВРИ - размещение объектов улично-дорожной сети, автомобильных дорог и пешеходных тротуаров в границах населенных пунктов, пешеходных переходов, набережных, береговых полос водных объектов общего пользования, скверов, бульваров, площадей, проездов, малых архитектурных форм благоустройства. **Код ВРИ - 12.0**

Границы существующих, ранее учтенных земельных участков, сведения о которых подлежат уточнению при межевании, и границы которых не установлены в соответствии с требованиями земельного законодательства:

**8ру** Границы существующего земельного участка № 8ру,(ранее учтенный), из земель, государственная собственность на которые не разграничена, имеющего свидетельство о праве собственности на землю, не поставленного на кадастровый учет.

**9ру** Границы существующего земельного участка № 9ру, из земель, государственная собственность на которые не разграничена, имеющего свидетельство о праве собственности на землю, не поставленного на кадастровый учет.

**10ру** Границы существующего земельного участка № 10ру, из земель, государственная собственность на которые не разграничена, имеющего свидетельство о праве собственности на землю, не поставленного на кадастровый учет.

**11ру** Границы существующего земельного участка № 11ру, из земель, государственная собственность на которые не разграничена, имеющего свидетельство о праве собственности на землю, не поставленного на кадастровый учет.

**12ру** Границы существующего земельного участка № 12ру, из земель, государственная собственность на которые не разграничена, имеющего свидетельство о праве собственности на землю, не поставленного на кадастровый учет.

Примечание:

1. Согласно действующей редакции Правил застройки и землепользования в городе Самаре, утвержденным Постановлением Самарской городской Думы от 28.04.2021 № 81 (с ИЗМЕНЕНИЯМИ В ТЕКСТОВОЙ ЧАСТИ (в статью 29 и статью 30) минимальные отступы от границ земельных участков в целях определения мест допустимого размещения зданий, строений, сооружений, за пределами которых запрещено строительство зданий, строений, сооружений, (м), в общественно-деловой зоне местного (районного) значения Ц-3 (код ВРИ - 2.6) равны 0. См. «Приложение № 1. Виды разрешенного использования земельных участков и объектов капитального строительства (ВРИ)».

2. В соответствии с письмом Управления государственной охраны объектов культурного наследия Самарской области №4312524 от 07.06.2019, в случае проведения земляных, строительных, хозяйственных и иных работ, на земельном участке в границах улиц Алма-Атинской, Стара-Загоры в Кировском районе городского округа Самара в адрес Управления необходимо предоставить результаты проведенных археологических полевых работ на земельных участках и заключения историко-культурной экспертизы по результатам проведенных археологических полевых работ. (см. Том 1 "Исходные данные")

3. В границах разработки документации по планировке территории объекты федерального значения, объекты регионального значения отсутствуют.

4. Охранная зона существующих инженерных коммуникаций, согласно данным табл. 14 СНиП 2.07.01-89 (пункт 7.23), пролегает за границей территории проекта планировки и проекта межевания.

5. Публичные сервитуты на площадях проектирования отсутствуют.

6. Часть земельного участка принадлежит территории общего пользования, расположена на земельных участках, зарезервированных под государственные или муниципальные нужды (в соответствии с постановлением "Об утверждении документации по планировке территории (проекта планировки территории и проекта межевания территории) в целях размещения линейного объекта дорожного хозяйства улицы Алма-Атинской в границах Московского шоссе и улицы Стара-Загора в Кировском районе городского округа Самара" от 22. 05. 2018 г) - земельный объектом дорожного хозяйства местного значения - магистральной улицей районного значения Алма-Атинской, ширина в красных линиях - 40 м.

Кадастровый инженер /Мерзлякова Елена Анатольевна/

СНИЛ 053-269-675 75, номер реестровой записи в государственном реестре лиц, осуществляющих кадастровую деятельность - № 6495, номер реестровой записи в реестре членов СРО АКИ "Поволжье" - № 1096.

УТВЕРЖДАЮ:

Глава городского округа Самара /Е.В. Лапушкина/

СОГЛАСОВАНО:

Руководитель Департамента градостроительства городского округа Самара /С.Н.Шанов/

Заместитель руководителя Департамента градостроительства городского округа Самара /И.Б.Галахов/

| Изм. | Кол.уч. | Лист | N№Док. | Подп. | Дата | 10.2016/1-ППТ | | | |
|---|---|---|---|---|---|---|---|---|---|
| | | | | | | Документация по планировке территории в границах улиц Алма-Атинской, Стара-Загоры в Кировском районе городского округа Самара. | | | |
| ГАП | | Дормидонова | | | | Проект межевания территории | Стадия | Лист | Листов |
| Архитектор | | Лаптачева | | | | | П | 1 | 2 |
| Год. инженер | | Черепанова | | | | Границы застроенных земельных участков (границы территорий по формам собственности) М 1:1000 | ООО "Евротелеком" | | |

Формат А0

# Документация по планировке территории в границах улиц Алма-Атинской, Стара-Загоры в Кировском районе городского округа Самара.

## Чертеж межевания территории М 1:1000

Границы изменяемых земельных участков, в отношении которых осуществлен государственный кадастровый учет, относящихся по категории к землям населенных пунктов, **изменение вносится в сведения о виде разрешенного использования и о значении координат характерных точек границ земельных участков**

Земельный участок КН 63:01:0255006:629
S= 656 кв.м

| NN№ | Нав. точки | Координаты X | Координаты Y | Расстояние | Дирекционный угол |
|---|---|---|---|---|---|
| 1 | 45 | 7074,46 | 1661,97 | | |
| 2 | 373 | 7083,28 | 1646,05 | 30,38 | "73°0'49" |
| 3 | 372 | 7083,60 | 1647,09 | 1,09 | "72°53'50 |
| 4 | 106 | 7085,19 | 1652,77 | 10,27 | "62°51'8" |
| 5 | 43 | 7084,99 | 1662,85 | 32,55 | "25°44'35" |
| 6 | 44 | 7054,77 | 1661,75 | 2,61 | "254°1'0" |
| 7 | 45 | 7074,46 | 1661,97 | 19,91 | "261°58'8" |

Земельный участок КН 63:01:0255006:131
S= 917 кв.м

| NN№ | Нав. точки | Координаты X | Координаты Y | Расстояние | Дирекционный угол |
|---|---|---|---|---|---|
| | 1 | 13 | 6835,06 | 1005,185 | |
| 2 | 14 | 6837,35 | 1009,30 | 7,69 | "72°52'0" |
| 3 | 15 | 6839,79 | 1009,46 | 0,98 | "84°3'9" |
| 4 | 310 | 6836,44 | 1008,32 | 1,19 | "252°55'5" |
| 5 | 312 | 6818,51 | 1003,30 | 18,61 | "164°28'30" |
| 6 | 311 | 6817,57 | 1003,08 | 0,98 | "164°32'20" |
| 7 | 330 | 6817,44 | 1003,08 | 0,50 | "254°50'45" |
| 8 | 359 | 6787,79 | 1999,03 | 20,53 | "163°9'0" |
| 9 | 358 | 6779,19 | 1974,78 | 19,47 | "162°40'18" |
| 10 | 357 | 6778,88 | 1973,88 | 1,19 | "254°8'40" |
| 11 | 356 | 6778,85 | 1972,88 | 0,83 | "253°57'38" |
| 12 | 355 | 6780,03 | 1957,91 | 15,29 | "164°52'37" |
| 13 | 354 | 6780,24 | 1957,66 | 0,78 | "74°21'28" |
| 14 | 353 | 6741,23 | 1964,62 | 19,92 | "162°35'34" |
| 15 | 352 | 6741,16 | 1964,39 | 0,24 | "253°4'21" |
| 16 | 351 | 6736,75 | 1965,47 | 4,54 | "162°16'21" |
| 17 | 350 | 6736,70 | 1965,12 | 0,35 | "251°52'0" |
| 18 | 349 | 6733,33 | 1952,57 | 12,99 | "254°58'9" |
| 19 | 348 | 6727,06 | 1951,96 | 5,61 | "166°35'10" |
| 20 | 341 | 6668,09 | 1951,33 | 30,65 | "162°3'32" |
| 21 | 102 | 6666,18 | 1962,24 | 2,95 | "62°3'21" |
| 22 | 103 | 6664,48 | 1974,77 | 7,86 | "257°17'45" |
| 23 | 111 | 6732,06 | 1969,01 | 39,39 | "347°6'58" |
| 24 | 112 | 6741,54 | 1963,45 | 9,63 | "343°31'54" |
| 25 | 113 | 6743,45 | 1963,22 | 5,16 | "91°10'40" |
| 26 | 114 | 6743,96 | 1969,41 | 1,29 | "85°48'5" |
| 27 | 347 | 6743,10 | 1968,67 | 0,90 | "163°10'43" |
| 28 | 346 | 6745,37 | 1975,44 | 6,20 | "68°31'29" |
| 29 | 345 | 6747,81 | 1977,11 | 2,96 | "34°23'20" |
| 30 | 344 | 6751,24 | 1977,50 | 3,45 | "6°29'0" |
| 31 | 343 | 6790,81 | 1993,40 | 41,38 | "342°59'49" |
| 32 | 13 | 6835,06 | 1995,95 | 46,27 | "343°6'8" |

Земельный участок КН 63:01:0255006:656
S= 891 кв.м

| NN№ | Нав. точки | Координаты X | Координаты Y | Расстояние | Дирекционный угол |
|---|---|---|---|---|---|
| 1 | 118 | 6835,06 | 1994,54 | | |
| 2 | 364 | 6837,15 | 1996,12 | 6,81 | "72°6'52" |
| 3 | 12 | 6837,79 | 1998,13 | 2,11 | "72°20'9" |
| 4 | 13 | 6835,06 | 1995,95 | 2,83 | "163°6'8" |
| 5 | 343 | 6791,81 | 1993,40 | 46,27 | "163°6'8" |
| 6 | 344 | 6751,24 | 1977,50 | 41,38 | "162°59'49" |
| 7 | 345 | 6747,81 | 1977,11 | 3,45 | "166°29'0" |
| 8 | 346 | 6745,37 | 1975,44 | 2,96 | "214°23'20" |
| 9 | 347 | 6743,10 | 1968,67 | 6,20 | "248°31'28" |
| 10 | 114 | 6743,96 | 1968,41 | 0,93 | "343°10'43" |
| 11 | 115 | 6744,96 | 1966,06 | 1,05 | "341°44'18" |
| 12 | 116 | 6767,61 | 1965,98 | 44,61 | "342°58'34" |
| 13 | 117 | 6768,12 | 1966,91 | 1,00 | "71°35'40" |
| 14 | 118 | 6835,06 | 1994,54 | 49,06 | "343°5'22" |

Земельный участок КН 63:01:0255006:20
S= 19 кв.м

| NN№ | Нав. точки | Координаты X | Координаты Y | Расстояние | Дирекционный угол |
|---|---|---|---|---|---|
| 1 | 353 | 6741,23 | 1964,62 | | |
| 2 | 357 | 6742,06 | 1967,61 | 3,10 | "74°29'0" |
| 3 | 356 | 6742,62 | 1968,59 | 2,06 | "74°12'27" |
| 4 | 355 | 6737,46 | 1968,40 | 5,20 | "182°59'17" |
| 5 | 351 | 6736,75 | 1965,47 | 3,21 | "256°22'43" |
| 6 | 352 | 6741,16 | 1964,39 | 4,54 | "346°14'21" |
| 7 | 353 | 6741,23 | 1964,62 | 0,24 | "73°4'21" |

Земельный участок КН 63:01:0255006:887
S= 20494 кв.м

| NN№ | Нав. точки | Координаты X | Координаты Y | Расстояние | Дирекционный угол |
|---|---|---|---|---|---|
| 1 | 43 | 7054,99 | 1962,85 | | |
| 2 | 104 | 7062,39 | 1955,85 | 12,94 | "76°5'45" |
| 3 | 64 | 7045,88 | 1958,83 | 17,18 | "163°50'36" |
| 4 | 55 | 7027,11 | 1964,47 | 19,57 | "162°43'33" |
| 5 | 56 | 7007,86 | 1970,40 | 20,14 | "162°52'42" |
| 6 | 57 | 6993,24 | 1974,88 | 15,29 | "162°57'48" |
| 7 | 58 | 6982,91 | 1973,86 | 10,7 | "252°4'16" |
| 8 | 60 | 6969,03 | 1981,32 | 15,02 | "162°39'6" |
| 9 | 61 | 6968,29 | 1982,18 | 0,90 | "73°0'43" |
| 10 | 62 | 6960,21 | 1987,53 | 9,60 | "163°30'17" |
| 11 | 63 | 6946,83 | 1986,67 | 10,0 | "253°44'23" |
| 12 | 65 | 6930,81 | 1996,76 | 20,01 | "162°49'25" |
| 13 | 66 | 6911,17 | 1998,50 | 20,46 | "163°45'44" |
| 14 | 67 | 6911,23 | 1998,74 | 0,25 | "75°57'57" |
| 15 | 68 | 6892,64 | 2000,40 | 19,43 | "163°3'59" |
| 16 | 69 | 6873,72 | 2010,45 | 19,86 | "162°6'5" |
| 17 | 70 | 6854,87 | 2016,94 | 19,93 | "163°49'43" |
| 18 | 286 | 6835,41 | 2021,93 | 20,36 | "162°53'28" |
| 19 | 287 | 6816,14 | 2028,21 | 20,27 | "161°56'58" |
| 20 | 288 | 6796,88 | 2033,94 | 20,09 | "163°25'59" |
| 21 | 289 | 6796,78 | 2033,61 | 0,34 | "252°8'42" |
| 22 | 291 | 6778,21 | 2039,08 | 19,35 | "163°38'38" |
| 23 | 292 | 6758,96 | 2045,25 | 20,63 | "162°6'10" |
| 24 | 293 | 6739,69 | 2051,07 | 19,72 | "163°8'12" |
| 25 | 294 | 6727,25 | 2054,84 | 12,90 | "63°10'42" |
| 26 | 295 | 6720,76 | 2056,71 | 6,85 | "164°9'28" |
| 27 | 296 | 6719,74 | 2057,55 | 1,34 | "64°16'49 |
| 28 | 297 | 6715,82 | 2061,22 | 6,62 | "253°1'6" |
| 29 | 342 | 6720,35 | 2042,90 | 4,75 | "343°51'20" |
| 30 | 341 | 6668,09 | 2061,33 | 53,65 | "252°4'30" |
| 31 | 348 | 6727,98 | 2067,95 | 60,45 | "342°3'32" |
| 32 | 349 | 6733,33 | 2072,57 | 5,41 | "35°31'0" |
| 33 | 350 | 6736,70 | 2085,12 | 12,99 | "74°58'9" |
| 34 | 351 | 6736,75 | 2085,47 | 0,35 | "81°52'12" |
| 35 | 365 | 6737,46 | 2088,40 | 3,01 | "76°22'43" |
| 36 | 366 | 6742,62 | 2089,59 | 5,30 | "12°39'11" |
| 37 | 367 | 6742,06 | 2087,61 | 2,06 | "254°12'27" |
| 38 | 368 | 6751,03 | 2088,42 | 19,66 | "341°55'42" |
| 39 | 354 | 6760,24 | 2078,68 | 2,67 | "254°1'35" |
| 40 | 355 | 6760,03 | 2077,91 | 0,78 | "254°21'28" |
| 41 | 356 | 6778,65 | 2072,88 | 19,29 | "344°52'59" |
| 42 | 357 | 6778,88 | 2073,08 | 0,83 | "73°57'38" |
| 43 | 358 | 6779,19 | 2074,78 | 1,74 | "74°8'40" |
| 44 | 359 | 6797,79 | 2068,03 | 19,47 | "342°40'18" |
| 45 | 360 | 6817,44 | 2063,08 | 20,53 | "343°9'13" |
| 46 | 361 | 6817,57 | 2063,56 | 0,50 | "74°50'45" |
| 47 | 362 | 6816,51 | 2063,30 | 0,98 | "344°32'20" |
| 48 | 363 | 6808,44 | 2058,32 | 19,61 | "344°28'39" |
| 49 | 15 | 6836,79 | 2059,48 | 1,19 | "72°55'57" |
| 50 | 16 | 6845,37 | 2087,70 | 29,51 | "73°6'53" |
| 51 | 17 | 6845,61 | 2088,46 | 0,80 | "72°28'28" |
| 52 | 18 | 6849,07 | 2088,34 | 0,48 | "345°22'45" |
| 53 | 19 | 6837,80 | 2089,23 | 30,32 | "253°46'37" |
| 54 | 20 | 6843,41 | 2057,44 | 6,06 | "342°52'35" |
| 55 | 21 | 6844,21 | 2057,21 | 0,83 | "345°39'52" |
| 56 | 22 | 6856,45 | 2053,44 | 12,71 | "342°44'53" |
| 57 | 23 | 6859,62 | 2052,95 | 1,55 | "253°54'8" |
| 58 | 24 | 6875,28 | 2048,17 | 20,11 | "343°6'43" |
| 59 | 25 | 6894,09 | 2040,41 | 19,67 | "342°52'28" |
| 60 | 26 | 6913,52 | 2034,91 | 20,19 | "344°11'42" |
| 61 | 27 | 6932,68 | 2028,94 | 20,05 | "342°40'38" |
| 62 | 28 | 6938,88 | 2026,60 | 6,66 | "339°23'0" |
| 63 | 29 | 6952,20 | 2021,53 | 14,25 | "339°9'42" |
| 64 | 30 | 6962,54 | 2021,18 | 10,35 | "358°37'4" |
| 65 | 31 | 6975,29 | 2020,66 | 12,76 | "358°9'25" |
| 66 | 32 | 6976,73 | 2020,71 | 0,44 | "3°54'2" |
| 67 | 33 | 6994,48 | 2021,55 | 14,77 | "3°16'34" |
| 68 | 34 | 6994,45 | 2024,68 | 3,13 | "90°0'0" |
| 69 | 35 | 6998,70 | 2040,49 | 16,38 | "75°3'8" |
| 70 | 36 | 6999,44 | 2040,26 | 0,77 | "342°44'3" |
| 71 | 37 | 7013,01 | 2038,18 | 14,16 | "343°11'9" |
| 72 | 38 | 7014,46 | 2044,00 | 5,98 | "73°18'20" |
| 73 | 39 | 7019,23 | 2039,50 | 4,98 | "342°38'25" |
| 74 | 40 | 7016,32 | 2036,88 | 2,96 | "252°0'53" |
| 75 | 41 | 7038,46 | 2029,95 | 21,03 | "341°30'55" |

Земельный участок КН 63:01:0255006:842
S= 3061 кв.м

| NN№ | Нав. точки | Координаты X | Координаты Y | Расстояние | Дирекционный угол |
|---|---|---|---|---|---|
| 1 | 340 | 6656,75 | 1758,40 | | |
| 2 | 336 | 6657,29 | 1827,16 | 30,00 | "73°27'42" |
| 3 | 335 | 6657,50 | 1827,04 | 0,24 | "330°5'16" |
| 4 | 510 | 6675,68 | 1829,60 | 32,65 | "29°7'47" |
| 5 | 505 | 6659,80 | 1865,26 | 20,21 | "160°45'29" |
| 6 | 337 | 6647,90 | 1863,16 | 33,31 | "254°30'0" |
| 7 | 336 | 6648,40 | 1862,76 | 0,64 | "321°20'25" |
| 8 | 335 | 6629,42 | 1838,63 | 19,87 | "162°48'52" |
| 9 | 334 | 6626,31 | 1838,27 | 0,28 | "253°0'33" |
| 10 | 333 | 6610,43 | 1844,22 | 19,80 | "162°30'28" |
| 11 | 332 | 6610,49 | 1844,56 | 0,35 | "79°32'31" |
| 12 | 254 | 6701,05 | 1850,24 | 90,55 | "163°32'40" |
| 13 | 521 | 6752,78 | 1852,172 | 29,75 | "253°29'27" |
| 14 | 522 | 6756,33 | 1820,57 | 3,73 | "342°3'2" |
| 15 | 280 | 6801,73 | 1815,49 | 15,22 | "341°44'38" |
| 16 | 281 | 6821,00 | 1809,46 | 20,19 | "342°37'28" |
| 17 | 282 | 6835,29 | 1804,18 | 15,04 | "343°53'51" |
| 18 | 340 | 6856,75 | 1798,40 | 20,30 | "343°27'27" |

Границы изменяемых земельных участков, в отношении которых осуществлен государственный кадастровый учет, относящихся по категории к землям населенных пунктов, **изменение вносится в сведения о виде разрешенного использования и о значении координат характерных точек границ земельных участков - продолжение**

Земельный участок КН 63:01:0255006:889
S= 18 131 кв.м

| NN№ | Нав. точки | Координаты X | Координаты Y | Расстояние | Дирекционный угол |
|---|---|---|---|---|---|
| 1 | 91 | 7046,36 | 1667,83 | | |
| 2 | 24 | 7057,20 | 1685,

# Официальное опубликование

*Границы изменяемых земельных участков, в отношении которых осуществлен государственный кадастровый учет. Изменения вносятся в сведения о виде разрешенного использования* ***под пешеходно-транспортные коммуникации:***

Земельный участок КН 63:01:0255006:113
S= 19 кв.м

| №№ | Наз. точки | X | Y | Расстояние | Дирекционный угол |
|---|---|---|---|---|---|
| 1 | 328 | 6970,97 | 10753,32 | | |
| 2 | 450 | 6971,25 | 10754,20 | 0,92 | 72°21'60" |
| 3 | 374 | 6951,91 | 10759,91 | 20,17 | 163°33'4" |
| 4 | 327 | 6951,63 | 10759,03 | 0,92 | 252°21'60" |
| 5 | 328 | 6970,97 | 10753,32 | 20,17 | 343°33'4" |

Земельный участок КН 63:01:0255006:114
S= 24 кв.м

| №№ | Наз. точки | X | Y | Расстояние | Дирекционный угол |
|---|---|---|---|---|---|
| 1 | 450 | 6971,25 | 10754,20 | | |
| 2 | 154 | 6971,61 | 10755,34 | 1,20 | 72°28'28" |
| 3 | 155 | 6952,27 | 10761,06 | 20,17 | 163°31'26" |
| 4 | 374 | 6951,91 | 10759,91 | 1,21 | 252°37'3" |
| 5 | 450 | 6971,25 | 10754,20 | 20,17 | 343°33'4" |

Земельный участок КН 63:01:0255006:120
S= 25 кв.м

| №№ | Наз. точки | X | Y | Расстояние | Дирекционный угол |
|---|---|---|---|---|---|
| 1 | 374 | 6951,91 | 10759,91 | | |
| 2 | 155 | 6952,27 | 10761,06 | 1,21 | 72°37'3" |
| 3 | 156 | 6932,26 | 10766,97 | 20,86 | 163°32'43" |
| 4 | 325 | 6931,92 | 10765,82 | 1,20 | 253°31'46" |
| 5 | 374 | 6951,91 | 10759,91 | 20,85 | 343°31'47" |

Земельный участок КН 63:01:0255006:121
S= 18 кв.м

| №№ | Наз. точки | X | Y | Расстояние | Дирекционный угол |
|---|---|---|---|---|---|
| 1 | 327 | 6951,63 | 10759,03 | | |
| 2 | 374 | 6951,91 | 10759,91 | 0,92 | 72°21'60" |
| 3 | 325 | 6931,92 | 10765,82 | 20,85 | 163°31'47" |
| 4 | 326 | 6931,70 | 10765,05 | 0,80 | 254°3'0" |
| 5 | 327 | 6951,63 | 10759,03 | 20,82 | 343°11'34" |

Границы образуемых земельных участков, полученные путем раздела земельных участков, в отношении которых осуществлен ГКУ:

63:01:0255006:132 – земельный участок КН 63:01:0255006:132 S = 12008 кв.м, который размежевывается на 6 участков:

Земельный участок 63:01:0255006:132:ЗУ1
S= 2927 кв.м

| №№ | Наз. точки | X | Y | Расстояние | Дирекционный угол |
|---|---|---|---|---|---|
| 1 | 505 | 6897,75 | 10858,04 | | |
| 2 | 530 | 6901,41 | 10870,28 | 12,78 | 73°20'18" |
| 3 | 275 | 6785,51 | 10904,21 | 120,76 | 163°40'57" |
| 4 | 529 | 6658,32 | 10736,36 | 211,81 | 232°24'55" |
| 5 | 528 | 6660,24 | 10733,57 | 4,76 | 325°35'20" |
| 6 | 527 | 6660,33 | 10733,62 | 0,10 | 326°32'19" |
| 7 | 298 | 6681,43 | 10761,22 | 34,75 | 52°36'31" |
| 8 | 502 | 6707,64 | 10795,52 | 43,17 | 52°36'31" |
| 9 | 503 | 6791,86 | 10890,72 | 127,11 | 48°30'7" |
| 10 | 504 | 6897,64 | 10858,07 | 110,71 | 342°50'50" |
| 11 | 505 | 6897,75 | 10858,04 | 0,11 | 342°51'11" |

Земельный участок 63:01:0255006:132:ЗУ2
S= 6 349 кв.м

| №№ | Наз. точки | X | Y | Расстояние | Дирекционный угол |
|---|---|---|---|---|---|
| 1 | 71 | 6858,01 | 10726,10 | | |
| 2 | 311 | 6838,86 | 10732,07 | 20,06 | 162°41'17" |
| 3 | 310 | 6819,22 | 10737,36 | 20,34 | 164°55'31" |
| 4 | 309 | 6819,40 | 10737,77 | 0,45 | 66°17'50" |
| 5 | 308 | 6800,11 | 10743,33 | 20,08 | 163°55'19" |
| 6 | 307 | 6800,14 | 10743,44 | 0,11 | 74°44'42" |
| 7 | 306 | 6781,00 | 10749,00 | 19,93 | 163°48'7" |
| 8 | 305 | 6781,06 | 10749,20 | 0,21 | 73°18'3" |
| 9 | 304 | 6761,67 | 10754,85 | 20,20 | 163°45'16" |
| 10 | 303 | 6741,71 | 10760,52 | 20,75 | 164°8'31" |
| 11 | 302 | 6721,85 | 10766,24 | 20,67 | 163°55'58" |
| 12 | 301 | 6730,28 | 10793,85 | 28,87 | 73°1'0" |
| 13 | 300 | 6730,67 | 10795,13 | 1,34 | 73°3'17" |
| 14 | 299 | 6725,65 | 10797,56 | 5,58 | 154°10'12" |
| 15 | 526 | 6727,97 | 10801,99 | 5,00 | 62°23'38" |
| 16 | 525 | 6739,88 | 10824,69 | 25,63 | 62°18'31" |
| 17 | 524 | 6757,09 | 10818,04 | 18,45 | 338°52'24" |
| 18 | 523 | 6768,12 | 10814,77 | 11,50 | 343°29'47" |
| 19 | 98 | 6779,40 | 10811,43 | 11,77 | 343°29'47" |
| 20 | 99 | 6798,96 | 10806,78 | 20,11 | 346°37'36" |
| 21 | 102 | 6817,66 | 10801,45 | 19,44 | 344°5'26" |
| 22 | 103 | 6838,08 | 10794,99 | 21,42 | 342°26'42" |
| 23 | 278 | 6857,19 | 10788,73 | 20,11 | 341°51'46" |
| 24 | 184 | 6875,64 | 10783,06 | 19,30 | 342°55'1" |
| 25 | 150 | 6878,47 | 10792,24 | 9,61 | 72°50'41" |
| 26 | 285 | 6877,75 | 10792,48 | 0,76 | 161°49'2" |
| 27 | 284 | 6858,70 | 10798,12 | 19,87 | 163°30'29" |
| 28 | 283 | 6858,78 | 10798,39 | 0,28 | 73°29'44" |
| 29 | 282 | 6839,29 | 10804,16 | 20,33 | 163°27'17" |
| 30 | 281 | 6821,00 | 10809,46 | 19,04 | 163°53'51" |
| 31 | 280 | 6801,73 | 10815,49 | 20,19 | 162°37'28" |
| 32 | 522 | 6786,33 | 10820,57 | 16,22 | 161°44'38" |
| 33 | 521 | 6782,78 | 10821,72 | 3,73 | 162°3'2" |
| 34 | 520 | 6765,00 | 10826,95 | 18,53 | 163°36'31" |
| 35 | 519 | 6773,91 | 10856,43 | 30,80 | 73°10'59" |
| 36 | 518 | 6791,35 | 10850,56 | 18,40 | 341°23'52" |
| 37 | 517 | 6800,00 | 10880,32 | 30,99 | 73°47'35" |
| 38 | 516 | 6818,20 | 10873,56 | 19,41 | 339°37'25" |
| 39 | 515 | 6818,56 | 10874,91 | 1,40 | 75°4'7" |
| 40 | 514 | 6837,16 | 10869,05 | 19,50 | 342°30'46" |
| 41 | 513 | 6837,79 | 10871,02 | 2,07 | 72°15'57" |
| 42 | 512 | 6849,10 | 10867,69 | 11,79 | 343°35'27" |
| 43 | 511 | 6856,84 | 10865,41 | 8,07 | 343°35'27" |
| 44 | 510 | 6875,86 | 10858,80 | 20,22 | 340°18'10" |
| 45 | 509 | 6876,62 | 10858,27 | 0,81 | 335°57'57" |
| 46 | 508 | 6896,38 | 10863,45 | 20,34 | 346°17'30" |
| 47 | 507 | 6896,43 | 10863,64 | 0,20 | 75°16'23" |
| 48 | 505 | 6897,75 | 10858,04 | 4,59 | 73°20'24" |
| 49 | 504 | 6897,64 | 10858,07 | 0,11 | 162°51'11" |
| 50 | 503 | 6791,86 | 10890,72 | 110,71 | 162°50'50" |
| 51 | 600 | 6764,13 | 10859,38 | 41,85 | 228°30'7" |
| 52 | 502 | 6707,64 | 10795,52 | 85,26 | 228°30'7" |
| 53 | 298 | 6681,43 | 10761,22 | 43,17 | 232°36'31" |
| 54 | 297 | 6715,82 | 10751,22 | 35,82 | 343°47'4" |
| 55 | 296 | 6717,74 | 10757,56 | 6,62 | 73°9'6" |
| 56 | 295 | 6720,76 | 10756,71 | 3,14 | 344°16'49" |
| 57 | 294 | 6727,35 | 10754,84 | 6,85 | 344°9'29" |
| 58 | 293 | 6739,69 | 10751,07 | 12,90 | 343°0'42" |
| 59 | 292 | 6758,56 | 10745,35 | 19,72 | 343°8'12" |
| 60 | 291 | 6778,21 | 10739,06 | 20,63 | 342°15'0" |
| 61 | 290 | 6779,33 | 10739,21 | 1,13 | 7°37'41" |
| 62 | 289 | 6796,93 | 10734,09 | 18,33 | 343°46'47" |
| 63 | 288 | 6796,88 | 10733,94 | 0,16 | 253°22'33" |
| 64 | 287 | 6816,14 | 10728,21 | 20,09 | 343°25'55" |
| 65 | 286 | 6835,41 | 10721,93 | 20,27 | 341°56'58" |
| 66 | 70 | 6854,87 | 10715,94 | 20,36 | 342°53'28" |
| 67 | 71 | 6858,01 | 10726,10 | 10,63 | 72°49'33" |

Земельный участок 63:01:0255006:132:ЗУ3
S= 583 кв.м

| №№ | Наз. точки | X | Y | Расстояние | Дирекционный угол |
|---|---|---|---|---|---|
| 1 | 322 | 6848,50 | 10780,85 | | |
| 2 | 278 | 6857,19 | 10788,73 | 29,20 | 72°41'17" |
| 3 | 103 | 6838,08 | 10794,99 | 20,11 | 161°51'45" |
| 4 | 100 | 6837,47 | 10792,79 | 2,29 | 254°25'49" |
| 5 | 323 | 6829,98 | 10765,92 | 27,89 | 254°25'49" |
| 6 | 322 | 6848,50 | 10760,85 | 19,20 | 344°41'24" |

Земельный участок 63:01:0255006:132:ЗУ4
S= 1539 кв.м

| №№ | Наз. точки | X | Y | Расстояние | Дирекционный угол |
|---|---|---|---|---|---|
| 1 | 312 | 6703,27 | 10698,96 | | |
| 2 | 318 | 6711,59 | 10727,04 | 29,29 | 73°29'44" |
| 3 | 317 | 6711,89 | 10727,45 | 0,51 | 53°48'24" |
| 4 | 316 | 6708,83 | 10728,17 | 3,14 | 166°45'34" |
| 5 | 297 | 6715,82 | 10751,22 | 24,09 | 73°7'48" |
| 6 | 298 | 6681,43 | 10761,22 | 35,82 | 163°47'4" |
| 7 | 527 | 6660,33 | 10733,62 | 34,75 | 232°36'31" |
| 8 | 314 | 6705,40 | 10716,38 | 48,26 | 339°4'8" |
| 9 | 313 | 6700,56 | 10699,77 | 17,30 | 253°49'5" |
| 10 | 312 | 6703,27 | 10698,96 | 2,81 | 343°14'32" |

Земельный участок 63:01:0255006:132:ЗУ5
S= 612 кв.м

| №№ | Наз. точки | X | Y | Расстояние | Дирекционный угол |
|---|---|---|---|---|---|
| 1 | 304 | 6761,67 | 10754,85 | | |
| 2 | 321 | 6771,25 | 10782,67 | 29,42 | 70°59'59" |
| 3 | 320 | 6750,98 | 10788,30 | 21,04 | 164°28'38" |
| 4 | 319 | 6750,64 | 10787,28 | 1,08 | 251°33'54" |
| 5 | 303 | 6741,71 | 10760,52 | 28,21 | 251°32'45" |
| 6 | 304 | 6761,67 | 10754,85 | 20,75 | 344°8'31" |

*Границы образуемых земельных участков из земель, находящихся* ***в неразграниченной*** *муниципальной или государственной собственности:*

Земельный участок 1ц
S= 2469 кв.м

| №№ | Наз. точки | X | Y | Расстояние | Дирекционный угол |
|---|---|---|---|---|---|
| 1 | 148 | 7093,65 | 10606,56 | | |
| 2 | 48 | 7096,94 | 10614,39 | 8,16 | 73°41'26" |
| 3 | 47 | 7093,17 | 10613,61 | 2,88 | 196°43'36" |
| 4 | 46 | 7091,58 | 10613,33 | 1,61 | 189°59'15" |
| 5 | 45 | 7074,48 | 10615,97 | 17,48 | 187°58'59" |
| 6 | 44 | 7054,77 | 10619,75 | 19,91 | 171°58'16" |
| 7 | 43 | 7054,99 | 10621,85 | 2,11 | 84°1'10" |
| 8 | 42 | 7037,03 | 10624,46 | 18,15 | 171°40'8" |
| 9 | 41 | 7038,45 | 10629,95 | 5,65 | 75°26'51" |
| 10 | 40 | 7018,32 | 10636,68 | 21,23 | 161°30'50" |
| 11 | 39 | 7019,23 | 10639,50 | 2,96 | 72°6'55" |
| 12 | 38 | 7014,48 | 10641,00 | 4,98 | 162°28'28" |
| 13 | 37 | 7013,01 | 10636,16 | 5,06 | 253°6'20" |
| 14 | 36 | 6999,44 | 10640,26 | 14,18 | 163°11'19" |
| 15 | 35 | 6998,70 | 10640,49 | 0,77 | 162°44'3" |
| 16 | 34 | 6994,48 | 10624,68 | 16,36 | 255°3'16" |
| 17 | 33 | 6994,48 | 10621,55 | 3,13 | 270°0'0" |
| 18 | 32 | 6979,73 | 10620,71 | 14,77 | 183°16'34" |
| 19 | 31 | 6979,29 | 10620,68 | 0,44 | 183°54'2" |
| 20 | 30 | 6962,54 | 10621,16 | 15,76 | 178°17'25" |
| 21 | 29 | 6962,20 | 10621,53 | 10,35 | 178°3'41" |
| 22 | 28 | 6938,66 | 10626,60 | 14,25 | 158°8'42" |
| 23 | 27 | 6932,66 | 10628,94 | 6,65 | 159°23'0" |
| 24 | 26 | 6913,52 | 10634,91 | 20,05 | 162°40'36" |
| 25 | 25 | 6894,09 | 10640,41 | 20,19 | 164°11'42" |
| 26 | 24 | 6875,28 | 10646,17 | 19,67 | 162°58'28" |
| 27 | 23 | 6856,02 | 10651,95 | 20,11 | 163°17'43" |
| 28 | 22 | 6856,45 | 10653,44 | 1,55 | 73°54'8" |
| 29 | 21 | 6844,31 | 10657,21 | 12,71 | 162°44'53" |
| 30 | 20 | 6843,41 | 10657,44 | 0,93 | 165°39'52" |
| 31 | 19 | 6837,60 | 10659,23 | 6,08 | 162°52'38" |
| 32 | 18 | 6846,07 | 10688,34 | 30,32 | 73°46'37" |
| 33 | 17 | 6845,61 | 10688,46 | 0,48 | 165°22'45" |
| 34 | 16 | 6845,37 | 10687,70 | 0,80 | 252°28'28" |
| 35 | 15 | 6836,79 | 10659,46 | 29,51 | 253°6'60" |
| 36 | 14 | 6837,35 | 10659,30 | 0,58 | 344°3'10" |
| 37 | 13 | 6835,08 | 10651,95 | 7,69 | 252°50'13" |
| 38 | 12 | 6837,79 | 10651,13 | 2,83 | 343°6'15" |
| 39 | 11 | 6882,24 | 10638,04 | 46,34 | 343°35'27" |
| 40 | 10 | 6881,65 | 10636,01 | 2,11 | 253°47'38" |
| 41 | 9 | 6935,31 | 10620,75 | 55,79 | 344°7'31" |
| 42 | 8 | 6953,22 | 10616,84 | 18,33 | 347°4'15" |
| 43 | 7 | 6974,19 | 10615,85 | 20,99 | 357°17'49" |
| 44 | 6 | 6979,83 | 10613,60 | 6,07 | 338°15'4" |
| 45 | 5 | 6976,16 | 10599,33 | 14,73 | 255°34'27" |
| 46 | 4 | 6979,30 | 10609,51 | 10,65 | 72°49'53" |
| 47 | 3 | 7031,99 | 10615,64 | 53,04 | 6°38'43" |
| 48 | 2 | 7041,42 | 10617,39 | 9,59 | 10°29'19" |
| 49 | 148 | 7093,65 | 10606,56 | 53,34 | 348°19'17" |

Земельный участок 2ц
S= 2 395 кв.м

| №№ | Наз. точки | X | Y | Расстояние | Дирекционный угол |
|---|---|---|---|---|---|
| 1 | 51 | 7102,95 | 10641,50 | | |
| 2 | 139 | 7106,35 | 10650,51 | 9,63 | 69°18'32" |
| 3 | 138 | 7087,00 | 10654,79 | 19,82 | 167°31'39" |
| 4 | 137 | 7067,22 | 10660,62 | 20,62 | 163°34'39" |
| 5 | 90 | 7047,98 | 10666,55 | 20,13 | 162°52'12" |
| 6 | 91 | 7048,36 | 10667,83 | 1,33 | 73°21'53" |
| 7 | 89 | 7028,85 | 10673,85 | 20,42 | 162°51'60" |
| 8 | 88 | 7009,47 | 10679,85 | 20,29 | 162°47'51" |
| 9 | 87 | 6990,55 | 10684,24 | 19,42 | 166°56'13" |
| 10 | 86 | 6985,14 | 10686,11 | 5,72 | 160°55'58" |
| 11 | 85 | 6984,19 | 10686,42 | 1,00 | 161°55'40" |
| 12 | 84 | 6972,07 | 10690,30 | 12,73 | 162°14'54" |
| 13 | 83 | 6972,01 | 10690,08 | 0,23 | 254°44'42" |
| 14 | 82 | 6952,66 | 10695,91 | 20,21 | 163°13'58" |
| 15 | 81 | 6933,86 | 10702,24 | 19,84 | 161°23'29" |
| 16 | 80 | 6924,86 | 10705,26 | 9,49 | 161°27'2" |
| 17 | 79 | 6924,22 | 10703,36 | 2,00 | 251°23'4" |
| 18 | 78 | 6921,85 | 10704,16 | 2,50 | 161°20'52" |
| 19 | 77 | 6922,49 | 10706,06 | 2,00 | 71°17'34" |
| 20 | 76 | 6913,95 | 10708,92 | 9,01 | 161°25'27" |
| 21 | 75 | 6894,84 | 10713,41 | 19,63 | 166°46'40" |
| 22 | 74 | 6891,27 | 10714,49 | 3,73 | 163°10'6" |
| 23 | 73 | 6876,82 | 10719,27 | 15,22 | 161°41'46" |
| 24 | 72 | 6858,45 | 10725,96 | 19,55 | 159°59'22" |
| 25 | 71 | 6858,01 | 10726,10 | 0,46 | 162°21'60" |
| 26 | 70 | 6854,87 | 10715,94 | 10,63 | 252°49'33" |
| 27 | 69 | 6873,72 | 10710,45 | 19,63 | 343°45'43" |
| 28 | 68 | 6892,64 | 10704,40 | 19,86 | 342°18'3" |
| 29 | 67 | 6911,23 | 10698,74 | 19,43 | 343°3'59" |
| 30 | 66 | 6911,17 | 10698,50 | 0,25 | 256°57'50" |
| 31 | 65 | 6930,81 | 10692,78 | 20,46 | 343°45'44" |
| 32 | 64 | 6942,38 | 10689,20 | 12,12 | 342°49'25" |
| 33 | 63 | 6949,93 | 10686,87 | 7,90 | 342°49'25" |
| 34 | 62 | 6950,21 | 10687,83 | 1,00 | 73°44'23" |
| 35 | 61 | 6969,29 | 10682,18 | 19,90 | 343°30'17" |
| 36 | 60 | 6969,03 | 10681,32 | 0,90 | 253°10'43" |
| 37 | 59 | 6971,24 | 10680,63 | 2,31 | 342°39'5" |
| 38 | 500 | 6988,00 | 10675,39 | 17,56 | 342°39'5" |
| 39 | 58 | 6992,91 | 10673,86 | 5,15 | 342°39'5" |
| 40 | 57 | 6993,24 | 10674,88 | 1,07 | 72°4'19" |
| 41 | 56 | 7007,86 | 10670,40 | 15,29 | 342°57'48" |
| 42 | 55 | 7027,11 | 10664,47 | 20,14 | 342°52'42" |
| 43 | 54 | 7045,89 | 10658,63 | 19,67 | 342°43'33" |
| 44 | 104 | 7062,39 | 10653,85 | 17,18 | 343°50'38" |
| 45 | 105 | 7065,19 | 10652,77 | 3,00 | 338°54'28" |
| 46 | 135 | 7069,73 | 10651,37 | 4,75 | 342°51'13" |
| 47 | 372 | 7083,60 | 10647,09 | 14,52 | 342°51'13" |
| 48 | 51 | 7102,95 | 10641,50 | 20,14 | 343°53'12" |

Земельный участок 3ц
S= 60 кв.м

| №№ | Наз. точки | X | Y | Расстояние | Дирекционный угол |
|---|---|---|---|---|---|
| 1 | 92 | 6749,19 | 10789,20 | | |
| 2 | 95 | 6755,06 | 10810,62 | 22,20 | 74°40'52" |
| 3 | 94 | 6754,82 | 10810,54 | 0,25 | 197°39'34" |
| 4 | 93 | 6748,44 | 10789,46 | 22,02 | 253°9'40" |
| 5 | 92 | 6749,19 | 10789,20 | 0,79 | 340°52'48" |
| 6 | 43 | 7054,99 | 10621,85 | | |
| 7 | 105 | 7065,19 | 10652,77 | 32,58 | 71°44'39" |
| 8 | 104 | 7062,39 | 10653,85 | 3,00 | 158°54'28" |
| 9 | 43 | 7054,99 | 10621,85 | 32,84 | 256°58'50" |

Земельный участок 4ц
S= 2452 кв.м

| №№ | Наз. точки | X | Y | Расстояние | Дирекционный угол |
|---|---|---|---|---|---|
| 1 | 3 | 7031,99 | 10615,64 | | |
| 2 | 4 | 6979,30 | 10609,51 | 53,04 | 186°38'43" |
| 3 | 5 | 6976,16 | 10599,33 | 10,65 | 252°49'53" |
| 4 | 126 | 6975,61 | 10597,20 | 2,20 | 255°32'26" |
| 5 | 125 | 6973,31 | 10595,01 | 3,18 | 223°38'48" |
| 6 | 124 | 6969,57 | 10595,01 | 3,74 | 180°0'0" |
| 7 | 123 | 6964,17 | 10598,77 | 6,58 | 145°9'2" |
| 8 | 122 | 6933,00 | 10607,05 | 32,25 | 165°7'25" |
| 9 | 121 | 6933,50 | 10610,01 | 3,00 | 80°24'44" |
| 10 | 120 | 6878,20 | 10624,00 | 57,04 | 165°48'11" |
| 11 | 119 | 6833,13 | 10636,47 | 46,78 | 164°32'3" |
| 12 | 118 | 6835,06 | 10642,64 | 6,46 | 72°38'25" |
| 13 | 117 | 6788,12 | 10656,91 | 49,06 | 163°5'22" |
| 14 | 116 | 6787,81 | 10655,96 | 1,00 | 251°55'40" |
| 15 | 115 | 6744,96 | 10669,06 | 44,81 | 162°58'34" |
| 16 | 114 | 6743,96 | 10669,41 | 1,05 | 161°44'14" |
| 17 | 113 | 6743,45 | 10668,22 | 1,29 | 246°48'5" |
| 18 | 112 | 6741,54 | 10663,45 | 5,14 | 248°10'40" |
| 19 | 111 | 6732,88 | 10666,01 | 9,03 | 163°31'54" |
| 20 | 110 | 6694,94 | 10674,66 | 38,91 | 167°9'3" |
| 21 | 109 | 6694,55 | 10673,92 | 0,84 | 242°12'60" |
| 22 | 108 | 6972,54 | 10587,26 | 291,18 | 342°41'5" |
| 23 | 107 | 6975,18 | 10592,00 | 5,43 | 60°56'52" |
| 24 | 106 | 6983,30 | 10606,63 | 16,73 | 60°56'52" |
| 25 | 3 | 7031,99 | 10615,64 | 49,52 | 10°29'19" |

Земельный участок 5 д
S= 469 кв.м

| №№ | Наз. точки | X | Y | Расстояние | Дирекционный угол |
|---|---|---|---|---|---|
| 1 | 110 | 6694,94 | 10674,66 | | |
| 2 | 133 | 6694,48 | 10674,77 | 0,47 | 167°1'55" |
| 3 | 132 | 6696,18 | 10682,24 | 7,66 | 77°10'45" |
| 4 | 131 | 6695,54 | 10682,45 | 0,67 | 161°50'3" |
| 5 | 130 | 6696,27 | 10684,99 | 2,64 | 73°57'55" |
| 6 | 129 | 6632,04 | 10696,61 | 65,27 | 169°44'44" |
| 7 | 128 | 6630,07 | 10694,03 | 3,25 | 232°36'31" |
| 8 | 127 | 6694,28 | 10674,01 | 67,27 | 342°41'5" |
| 9 | 109 | 6694,55 | 10673,92 | 0,28 | 342°41'5" |
| 10 | 110 | 6694,94 | 10674,66 | 0,84 | 62°12'60" |

*Границы образуемых земельных участков из земель, находящихся* ***в неразграниченной*** *муниципальной или государственной собственности - продолжение:*

Земельный участок 6 д
S= 2 422 кв.м

| №№ | Наз. точки | X | Y | Расстояние | Дирекционный угол |
|---|---|---|---|---|---|
| 1 | 144 | 7123,17 | 10707,59 | | |
| 2 | 192 | 7126,57 | 10716,67 | 9,70 | 69°26'59" |
| 3 | 191 | 7119,96 | 10718,68 | 6,91 | 163°2'46" |
| 4 | 190 | 7107,47 | 10722,33 | 13,01 | 163°43'46" |
| 5 | 189 | 7107,61 | 10722,81 | 0,50 | 73°44'23" |
| 6 | 188 | 7088,20 | 10729,70 | 20,60 | 160°27'24" |
| 7 | 187 | 7088,05 | 10729,22 | 0,50 | 252°38'46" |
| 8 | 186 | 7083,26 | 10730,61 | 4,98 | 163°45'26" |
| 9 | 185 | 7069,00 | 10734,77 | 14,86 | 163°45'26" |
| 10 | 184 | 7058,96 | 10738,07 | 10,56 | 161°48'16" |
| 11 | 183 | 7050,40 | 10740,66 | 8,96 | 163°12'10" |
| 12 | 182 | 7050,00 | 10739,22 | 1,49 | 254°28'33" |
| 13 | 181 | 7030,42 | 10745,08 | 20,44 | 163°20'18" |
| 14 | 180 | 7030,15 | 10745,55 | 0,54 | 119°52'34" |
| 15 | 179 | 7019,40 | 10748,81 | 11,23 | 163°7'47" |
| 16 | 178 | 7011,64 | 10751,35 | 8,16 | 161°53'16" |
| 17 | 177 | 7011,44 | 10750,73 | 0,65 | 251°39'11" |
| 18 | 176 | 6993,43 | 10756,59 | 18,94 | 161°58'35" |
| 19 | 175 | 6974,04 | 10763,21 | 20,49 | 161°8'58" |
| 20 | 174 | 6974,15 | 10763,57 | 0,38 | 73°0'33" |
| 21 | 173 | 6964,68 | 10766,56 | 9,93 | 162°28'38" |
| 22 | 172 | 6955,12 | 10769,57 | 10,02 | 162°31'25" |
| 23 | 171 | 6954,75 | 10768,26 | 1,36 | 254°8'8" |
| 24 | 170 | 6936,40 | 10774,80 | 19,48 | 160°23'2" |
| 25 | 169 | 6915,90 | 10782,00 | 21,73 | 160°38'52" |
| 26 | 168 | 6904,74 | 10784,08 | 11,35 | 169°26'32" |
| 27 | 157 | 6903,77 | 10784,32 | 1,00 | 166°6'10" |
| 28 | 166 | 6896,25 | 10786,59 | 7,86 | 163°12'11" |
| 29 | 165 | 6876,47 | 10792,24 | 18,65 | 162°21'40" |
| 30 | 164 | 6875,64 | 10783,06 | 9,61 | 252°50'41" |
| 31 | 162 | 6876,04 | 10783,02 | 0,40 | 354°17'22" |
| 32 | 161 | 6894,60 | 10776,97 | 19,52 | 341°56'44" |
| 33 | 160 | 6902,47 | 10774,94 | 8,13 | 345°32'11" |
| 34 | 159 | 6912,68 | 10771,73 | 10,70 | 342°32'49" |
| 35 | 158 | 6912,38 | 10770,76 | 1,02 | 252°48'51" |
| 36 | 157 | 6931,97 | 10765,99 | 20,16 | 346°18'55" |
| 37 | 156 | 6932,26 | 10766,97 | 1,02 | 73°30'56" |
| 38 | 155 | 6952,27 | 10761,06 | 20,86 | 343°32'43" |
| 39 | 154 | 6971,61 | 10755,34 | 20,17 | 343°31'26" |
| 40 | 153 | 6971,27 | 10754,27 | 1,12 | 252°36'39" |
| 41 | 152 | 6989,50 | 10748,94 | 18,99 | 343°42'9" |
| 42 | 151 | 7009,11 | 10743,58 | 20,33 | 344°39'30" |
| 43 | 150 | 7027,52 | 10737,24 | 19,46 | 341°3'11" |
| 44 | 149 | 7046,47 | 10731,20 | 19,89 | 342°19'6" |
| 45 | 147 | 7065,84 | 10724,90 | 20,37 | 341°58'59" |
| 46 | 185 | 7078,28 | 10721,47 | 12,90 | 344°36'22" |
| 47 | 146 | 7085,38 | 10719,52 | 7,36 | 344°38'22" |
| 48 | 145 | 7104,18 | 10713,31 | 19,80 | 341°43'14" |
| 49 | 144 | 7123,17 | 10707,59 | 19,83 | 343°14'14" |

Земельный участок 7 д
S= 3499 кв.м

| №№ | Наз. точки | X | Y | Расстояние | Дирекционный угол |
|---|---|---|---|---|---|
| 1 | 1 | 7096,17 | 10606,04 | | |
| 2 | 52 | 7106,80 | 10640,35 | 35,92 | 72°46'52" |
| 3 | 610 | 7130,12 | 10715,59 | 78,76 | 72°46'52" |
| 4 | 619 | 7135,16 | 10731,85 | 17,02 | 72°46'52" |
| 5 | 236 | 7155,05 | 10796,01 | 67,17 | 72°46'34" |
| 6 | 235 | 7016,59 | 10836,55 | 144,27 | 163°40'49" |
| 7 | 234 | 7012,88 | 10823,02 | 14,03 | 254°39'58" |
| 8 | 233 | 6993,62 | 10828,63 | 20,06 | 163°45'37" |
| 9 | 232 | 6997,19 | 10842,69 | 14,51 | 75°45'11" |
| 10 | 231 | 6943,78 | 10857,46 | 55,43 | 164°32'50" |
| 11 | 230 | 6941,43 | 10857,31 | 2,33 | 183°41'1" |
| 12 | 229 | 6938,36 | 10854,21 | 4,36 | 225°16'43" |
| 13 | 618 | 6935,96 | 10846,26 | 8,31 | 253°9'14" |
| 14 | 617 | 7032,07 | 10816,60 | 100,59 | 342°50'57" |
| 15 | 213 | 7034,48 | 10824,23 | 8,00 | 72°29'37" |
| 16 | 212 | 7053,18 | 10818,89 | 19,45 | 344°3'46" |
| 17 | 211 | 7051,38 | 10813,05 | 6,11 | 252°52'11" |
| 18 | 210 | 7070,04 | 10807,31 | 19,52 | 342°54'18" |
| 19 | 615 | 7069,35 | 10805,09 | 2,32 | 252°36'13" |
| 20 | 620 | 7088,01 | 10799,33 | 19,54 | 342°50'57" |
| 21 | 616 | 7107,50 | 10793,32 | 20,39 | 342°50'57" |
| 22 | 201 | 7126,90 | 10788,69 | 19,95 | 346°34'53" |
| 23 | 614 | 7126,55 | 10787,44 | 1,30 | 254°18'15" |
| 24 | 613 | 7146,54 | 10781,27 | 20,92 | 342°50'57" |
| 25 | 622 | 7144,97 | 10776,19 | 5,32 | 252°51'21" |
| 26 | 612 | 7136,08 | 10747,38 | 30,15 | 252°51'21" |
| 27 | 611 | 7131,62 | 10732,89 | 15,16 | 252°51'21" |
| 28 | 192 | 7126,57 | 10716,67 | 15,99 | 252°44'1" |
| 29 | 144 | 7123,17 | 10707,59 | 9,70 | 249°26'59" |
| 30 | 143 | 7115,29 | 10678,45 | 30,19 | 254°52'8" |
| 31 | 142 | 7115,85 | 10678,11 | 0,66 | 328°44'11" |
| 32 | 141 | 7111,88 | 10666,42 | 12,35 | 251°14'32" |
| 33 | 140 | 7109,02 | 10657,86 | 9,03 | 251°31'30" |
| 34 | 139 | 7106,35 | 10650,51 | 7,82 | 250°2'8" |
| 35 | 51 | 7102,95 | 10641,50 | 9,63 | 249°18'32" |
| 36 | 50 | 7102,63 | 10640,46 | 1,09 | 252°53'50" |
| 37 | 49 | 7095,29 | 10615,25 | 26,26 | 253°46'1" |
| 38 | 48 | 7095,94 | 10614,39 | 1,08 | 307°4'57" |
| 39 | 148 | 7093,65 | 10606,56 | 8,16 | 253°41'26" |
| 40 | 1 | 7096,17 | 10606,04 | 2,57 | 348°17'17" |

Земельный участок 8 д
S= 128 кв.м

| №№ | Наз. точки | X | Y | Расстояние | Дирекционный угол |
|---|---|---|---|---|---|
| 1 | 612 | 7136,08 | 10747,38 | | |
| 2 | 622 | 7144,97 | 10776,19 | 30,15 | 72°51'21" |
| 3 | 613 | 7146,54 | 10781,27 | 5,32 | 72°51'21" |
| 4 | 614 | 7126,55 | 10787,44 | 20,92 | 162°50'57" |
| 5 | 621 | 7125,06 | 10781,98 | 5,66 | 254°45'50" |
| 6 | 199 | 7125,52 | 10781,82 | 0,49 | 341°7'0" |
| 7 | 198 | 7144,21 | 10776,36 | 19,47 | 343°42'54" |
| 8 | 197 | 7135,99 | 10747,33 | 30,17 | 254°11'25" |
| 9 | 612 | 7136,08 | 10747,38 | 0,11 | 26°12'4" |

*Границы образуемых земельных участков из земель, находящихся* ***в неразграниченной*** *муниципальной или государственной собственности - продолжение:*

Земельный участок 9 д
S= 27 кв.м

| №№ | Наз. точки | X | Y | Расстояние | Дирекционный угол |
|---|---|---|---|---|---|
| 1 | 207 | 7087,65 | 10798,10 | | |
| 2 | 620 | 7088,01 | 10799,33 | 1,28 | 73°35'43" |
| 3 | 616 | 7069,35 | 10805,09 | 19,54 | 162°50'57" |
| 4 | 623 | 7068,88 | 10803,68 | 1,49 | 251°41'45" |
| 5 | 208 | 7069,15 | 10803,60 | 0,28 | 343°0'39" |
| 6 | 207 | 7087,65 | 10798,10 | 19,30 | 343°26'35" |

Земельный участок 10 д
S= 688 кв.м

| №№ | Наз. точки | X | Y | Расстояние | Дирекционный угол |
|---|---|---|---|---|---|
| 1 | 214 | 7029,55 | 10808,60 | | |
| 2 | 617 | 7032,07 | 10816,60 | 8,38 | 72°29'37" |
| 3 | 618 | 6935,95 | 10846,26 | 100,59 | 162°50'57" |
| 4 | 228 | 6934,29 | 10840,77 | 5,74 | 253°9'60" |
| 5 | 227 | 6934,81 | 10840,60 | 0,55 | 341°53'46" |
| 6 | 226 | 6939,35 | 10839,05 | 4,80 | 341°8'59" |
| 7 | 225 | 6939,35 | 10838,38 | 0,67 | 270°0'0" |
| 8 | 224 | 6953,61 | 10833,95 | 14,94 | 342°45'0" |
| 9 | 223 | 6953,88 | 10834,83 | 0,92 | 73°7'36" |
| 10 | 222 | 6966,42 | 10830,62 | 13,23 | 341°26'30" |
| 11 | 221 | 6966,57 | 10831,15 | 0,55 | 74°11'51" |
| 12 | 220 | 6971,90 | 10829,36 | 5,62 | 341°26'10" |
| 13 | 219 | 6971,76 | 10828,86 | 0,52 | 254°21'28" |
| 14 | 218 | 6991,00 | 10822,60 | 20,23 | 341°58'37" |
| 15 | 217 | 6991,52 | 10821,11 | 1,61 | 292°35'33" |
| 16 | 216 | 7010,30 | 10815,82 | 19,41 | 344°11'16" |
| 17 | 215 | 7009,91 | 10814,52 | 1,36 | 253°18'3" |
| 18 | 214 | 7029,55 | 10808,60 | 20,51 | 343°13'33" |

*Границы существующих ранее учтенных земельных участков, сведения о которых* ***подлежат уточнению*** *при межевании, и границы которых не установлены в соответствии с требованиями земельного законодательства:*

Земельный участок 8 ру
Ранее учтенный S= 641 кв.м

| №№ | Наз. точки | X | Y | Расстояние | Дирекционный угол |
|---|---|---|---|---|---|
| 1 | 237 | 7087,45 | 10656,37 | | |
| 2 | 243 | 7092,36 | 10674,15 | 18,45 | 74°33'44" |
| 3 | 242 | 7095,89 | 10684,46 | 10,90 | 71°5'58" |
| 4 | 241 | 7095,97 | 10684,44 | 0,06 | 345°43'26" |
| 5 | 240 | 7096,15 | 10685,06 | 0,65 | 73°29'4" |
| 6 | 239 | 7076,46 | 10690,09 | 20,32 | 165°40'11" |
| 7 | 238 | 7075,82 | 10690,07 | 0,64 | 181°47'24" |
| 8 | 137 | 7067,22 | 10660,62 | 30,68 | 253°43'16" |
| 9 | 138 | 7087,00 | 10654,79 | 20,62 | 343°34'39" |
| 10 | 237 | 7087,45 | 10656,37 | 1,64 | 74°6'9" |

Земельный участок 9 ру
Ранее учтенный S= 633 кв.м

| №№ | Наз. точки | X | Y | Расстояние | Дирекционный угол |
|---|---|---|---|---|---|
| 1 | 244 | 7076,91 | 10690,95 | | |
| 2 | 148 | 7085,38 | 10719,52 | 29,80 | 73°29'12" |
| 3 | 147 | 7065,84 | 10724,90 | 20,27 | 164°36'22" |
| 4 | 247 | 7058,96 | 10696,66 | 29,60 | 252°32'40" |
| 5 | 246 | 7057,59 | 10696,47 | 0,66 | 343°13'2" |
| 6 | 245 | 7057,20 | 10695,24 | 1,29 | 252°24'27" |
| 7 | 238 | 7075,82 | 10690,07 | 19,32 | 344°28'56" |
| 8 | 239 | 7076,46 | 10690,09 | 0,64 | 1°47'24" |
| 9 | 244 | 7076,91 | 10690,95 | 0,97 | 62°22'44" |

Земельный участок 10 ру
Ранее учтенный S= 588 кв.м

| №№ | Наз. точки | X | Y | Расстояние | Дирекционный угол |
|---|---|---|---|---|---|
| 1 | 88 | 7009,47 | 10679,85 | | |
| 2 | 249 | 7018,75 | 10708,15 | 29,78 | 71°50'42" |
| 3 | 248 | 6999,98 | 10713,50 | 19,52 | 164°5'27" |
| 4 | 87 | 6990,55 | 10684,24 | 30,74 | 252°8'12" |
| 5 | 88 | 7009,47 | 10679,85 | 19,42 | 346°56'13" |

Земельный участок 11 ру
Ранее учтенный S= 562 кв.м

| №№ | Наз. точки | X | Y | Расстояние | Дирекционный угол |
|---|---|---|---|---|---|
| 1 | 250 | 6782,78 | 10821,72 | | |
| 2 | 254 | 6791,26 | 10850,24 | 29,75 | 73°26'27" |
| 3 | 253 | 6791,35 | 10850,56 | 0,33 | 74°1'29" |
| 4 | 252 | 6773,91 | 10856,43 | 18,40 | 161°23'52" |
| 5 | 251 | 6765,00 | 10826,95 | 30,80 | 253°10'59" |
| 6 | 250 | 6782,78 | 10821,72 | 18,53 | 343°36'31" |

Земельный участок 12 ру
Ранее учтенный S= 752 кв.м

| №№ | Наз. точки | X | Y | Расстояние | Дирекционный угол |
|---|---|---|---|---|---|
| 1 | 203 | 7097,82 | 10759,07 | | |
| 2 | 202 | 7107,20 | 10793,39 | 35,54 | 75°7'38" |
| 3 | 620 | 7088,01 | 10799,33 | 20,09 | 162°47'35" |
| 4 | 207 | 7087,65 | 10798,10 | 1,28 | 253°35'43" |
| 5 | 206 | 7086,00 | 10792,43 | 5,91 | 253°46'29" |
| 6 | 205 | 7077,60 | 10763,60 | 30,03 | 253°45'21" |
| 7 | 204 | 7096,74 | 10757,85 | 19,99 | 343°16'44" |
| 8 | 203 | 7097,82 | 10758,07 | 1,10 | 11°30'50" |

Кадастровый инженер ____________ /Черепанова Елена Анатольевна/

СНИЛС 053-269-675 75, номер регистрации в государственном реестре лиц, осуществляющих кадастровую деятельность - № 6495, номер регистрации в реестре членов СРО АКИ "Поволжье" - № 1096.

УТВЕРЖДАЮ:

Глава городского округа Самара ____________ Е.В. Лапушкина

СОГЛАСОВАНО:

Руководитель Департамента градостроительства городского округа Самара ____________ С.Н.Шанов

Заместитель руководителя Департамента градостроительства городского округа Самара ____________ И.Б.Галахов

| | | | | | | | | | |
|---|---|---|---|---|---|---|---|---|---|
| | | | | | | 10.2016/1-ППТ | | | |
| | | | | | | Документация по планировке территории в границах улиц Алма-Атинской, Старо-Загоры в Кировском районе городского округа Самара. | | | |
| Изм. | Кол.уч. | Лист | №док. | Подп. | Дата | | | | |
| | | | | | | Проект межевания территории | Стадия | Лист | Листов |
| | | | | | | | П | 2 | 2 |
| ГИП | | Дорманцова | | | | Границы застроенных земельных участков (границы территорий по виду разрешенного использования) М 1:1000 | ООО "Евротелеком" | | |
| Архитектор | | Лапаева | | | | | | | |
| Кад.инженер | | Черепанова | | | | | | | |
| | | | | | | | Формат | A1+ | |

# Официальное опубликование

**АДМИНИСТРАЦИЯ**
**ГОРОДСКОГО ОКРУГА САМАРА**

**ПОСТАНОВЛЕНИЕ**

04.10.2019 № 732

**Об утверждении документации по планировке территории (проект межевания территории) в границах улиц Авроры, Антонова-Овсеенко, Ивана Булкина в Советском районе городского округа Самара**

В соответствии с Градостроительным кодексом Российской Федерации, Федеральным законом от 06.10.2003 № 131-ФЗ «Об общих принципах организации местного самоуправления в Российской Федерации», протоколом общественных обсуждений по проекту планировки территории (проект межевания территории) в границах улиц Авроры, Антонова-Овсеенко, Ивана Булкина в Советском районе городского округа Самара от 01.07.2019, заключением о результатах общественных обсуждений по проекту планировки территории (проекту межевания территории) в границах улиц Авроры, Антонова-Овсеенко, Ивана Булкина в Советском районе городского округа Самара от 04.07.2019 постановляю:

1. Утвердить документацию по планировке территории (проект межевания территории) в границах улиц Авроры, Антонова-Овсеенко, Ивана Булкина в Советском районе городского округа Самара, разработанную в соответствии с распоряжением Департамента градостроительства городского округа Самара от 14.03.2018 № РД-325 «О разрешении Главному управлению Министерства внутренних дел Российской Федерации по Самарской области подготовки документации по планировке территории (проект межевания территории) в границах улиц Авроры, Антонова-Овсеенко, Ивана Булкина в Советском районе городского округа Самара», согласно приложению.
2. Установить для образуемого земельного участка ЗУ 1 (554 кв.м), отнесенного по категории к землям населенных пунктов, границы которого сформированы на основании проекта межевания территории, вид разрешенного использования – обеспечение внутреннего правопорядка.
3. Управлению информации и аналитики Аппарата Администрации городского округа Самара настоящее постановление и утвержденную документацию по планировке территории (проект межевания территории) в границах улиц Авроры, Антонова-Овсеенко, Ивана Булкина в Советском районе городского округа Самара разместить в сети Интернет на официальном сайте Администрации городского округа Самара и газете «Самарская Газета» в течение 7 (семи) дней со дня принятия настоящего постановления.
4. Настоящее постановление вступает в силу со дня его принятия.
Контроль за выполнением настоящего постановления оставляю за собой.

**Глава городского округа** **Е.В.Лапушкина**

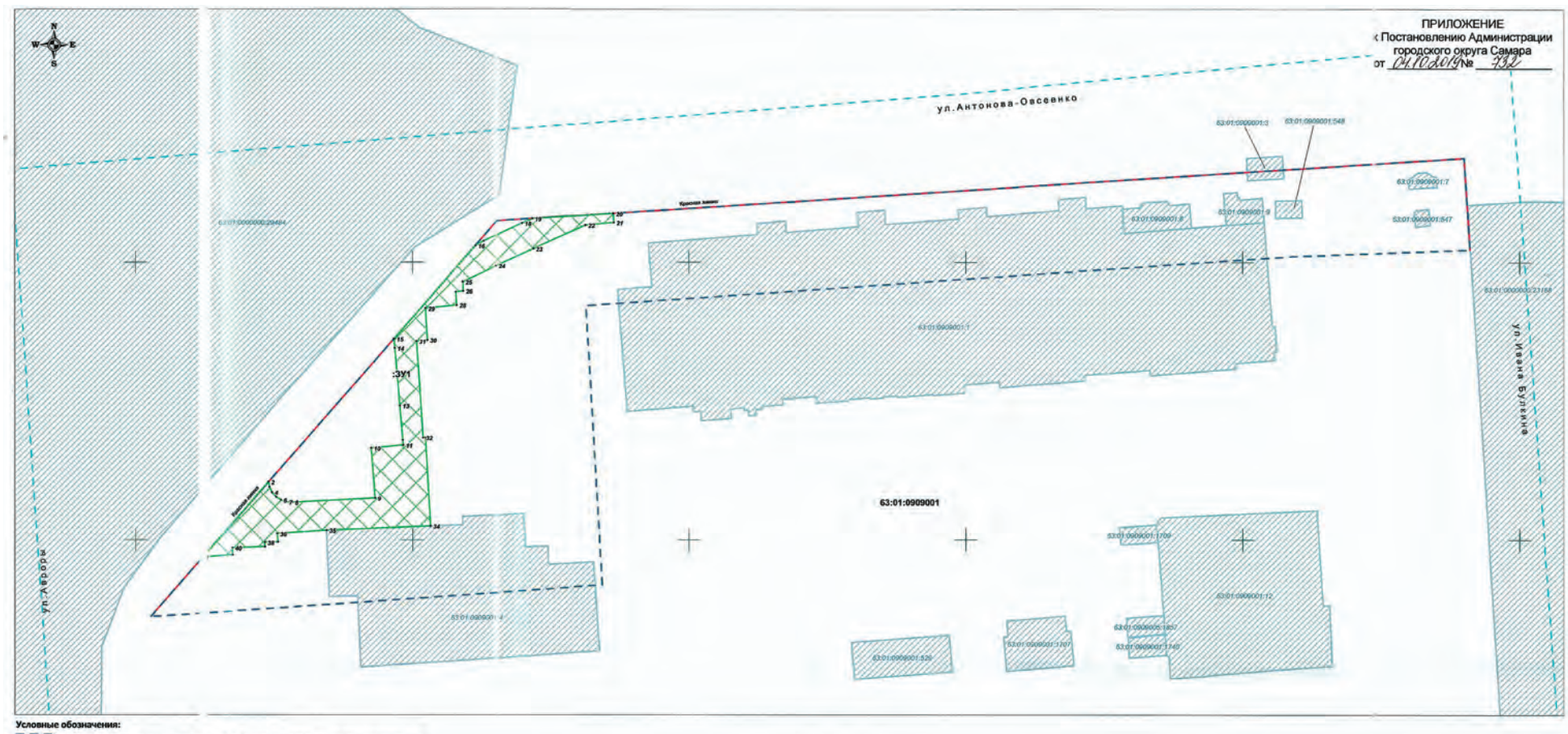


**Условные обозначения:**

- Границы территории, в отношении которой осуществляется подготовка проекта межевания
- Красные линии
- :ЗУ1 - Границы образуемых и (или) изменяемых земельных участков, условные номера образуемых земельных участков, с разрешенным видом использования "обеспечение внутреннего правопорядка", код ВРИ по классификатору - 8.3
- 63:01:0909001 - Границы кадастрового квартала, его номер
- 63:01:0909001:4 - Границы земельного участка стоящего на ГКУ, его номер

Перечень и сведения о площади образуемых земельных участков, в том числе возможные способы их образования

| N_п_п | Кадастровый_квартал | Обозначение_ЗУ | Категория_земель | Вид_разрешенного_использования | Код_ВРИ | Территориальная_зона | Площадь_кв_м | Способ_образования_ЗУ |
|---|---|---|---|---|---|---|---|---|
| 1 | 63:01:0909001 | :ЗУ1 | Земли населенных пунктов | Обеспечение внутреннего правопорядка | 8.3 | Ц-3 | 554 | образование из земель, находящихся в государственной или муниципальной собственности |

**63:01:0909001:ЗУ1**
**Площадь: 554 кв.м**

| N | X | Y |
|---|---|---|
| 1 | 389 396,69 | 1 377 362,09 |
| 2 | 389 410,43 | 1 377 373,97 |
| 3 | 389 409,51 | 1 377 374,14 |
| 4 | 389 408,54 | 1 377 374,61 |
| 5 | 389 407,74 | 1 377 375,31 |
| 6 | 389 407,17 | 1 377 376,17 |
| 7 | 389 406,82 | 1 377 377,18 |
| 8 | 389 406,76 | 1 377 378,25 |
| 9 | 389 407,53 | 1 377 393,20 |
| 10 | 389 410,53 | 1 377 392,47 |
| 11 | 389 417,07 | 1 377 398,25 |
| 12 | 389 417,96 | 1 377 398,18 |
| 13 | 389 424,16 | 1 377 397,69 |
| 14 | 389 434,56 | 1 377 396,74 |
| 15 | 389 436,22 | 1 377 396,62 |
| 16 | 389 453,01 | 1 377 411,37 |
| 17 | 389 453,83 | 1 377 412,83 |
| 18 | 389 457,00 | 1 377 419,79 |
| 19 | 389 457,84 | 1 377 421,65 |
| 20 | 389 458,79 | 1 377 436,33 |
| 21 | 389 457,18 | 1 377 436,39 |
| 22 | 389 450,68 | 1 377 431,28 |
| 23 | 389 452,44 | 1 377 421,85 |
| 24 | 389 449,37 | 1 377 415,09 |
| 25 | 389 446,45 | 1 377 409,08 |
| 26 | 389 444,82 | 1 377 409,13 |
| 27 | 389 444,66 | 1 377 407,77 |
| 28 | 389 442,29 | 1 377 407,97 |
| 29 | 389 441,72 | 1 377 402,30 |
| 30 | 389 435,98 | 1 377 402,83 |
| 31 | 389 435,77 | 1 377 400,89 |
| 32 | 389 418,49 | 1 377 401,86 |
| 33 | 389 418,41 | 1 377 402,28 |
| 34 | 389 402,51 | 1 377 403,17 |
| 35 | 389 401,72 | 1 377 394,42 |
| 36 | 389 401,12 | 1 377 375,53 |
| 37 | 389 399,05 | 1 377 375,64 |
| 38 | 389 399,56 | 1 377 373,27 |
| 39 | 389 398,77 | 1 377 373,29 |
| 40 | 389 398,56 | 1 377 367,42 |
| 41 | 389 397,31 | 1 377 367,47 |
| 1 | 389 396,69 | 1 377 362,09 |

Границы существующих элементов планировочной структуры

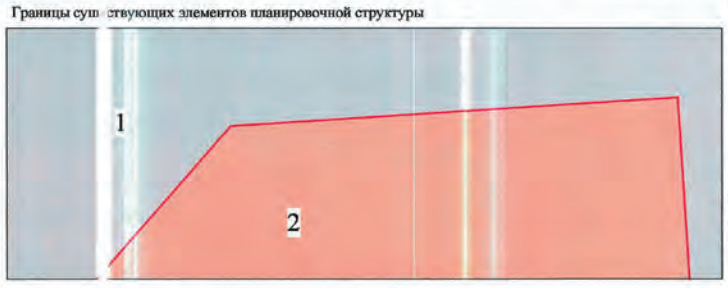


| | |
|---|---|
| 1 | Улично-дорожная сеть |
| 2 | Элемент планировочной структуры (часть квартала) |

Координаты характерных точек границ территории в отношении которой разрабатывается проект межевания территории

| | СК г.Самара X | Y | | МСК - 63 X | Y |
|---|---|---|---|---|---|
| 1 | 1716,82 | 5 4,96 | 1 | 389386,24 | 1377352,73 |
| 2 | 1787,05 | 5 8,52 | 2 | 389457,42 | 1377415,24 |
| 3 | 1795,80 | 6 3,36 | 3 | 389468,78 | 1377589,94 |
| 4 | 1779,34 | 6 4,18 | 4 | 389452,33 | 1377591,01 |
| 5 | 1778,57 | 6 1,95 | 5 | 389451,08 | 1377558,79 |
| 6 | 1771,57 | 5 4,41 | 6 | 389442,17 | 1377431,36 |
| 7 | 1721,20 | 5 6,64 | 7 | 389391,84 | 1377434,34 |
| 8 | 1716,86 | 5 7,69 | 8 | 389391,84 | 1377434,34 |
| 1 | 1716,82 | 5 4,96 | 1 | 389386,24 | 1377352,73 |

Перечень и сведения о площади образуемых земельных участков, которые будут отнесены к территориям общего пользования или имуществу общего пользования, в том числе в отношении которых предполагаются резервирование и (или) изъятие для государственных или муниципальных нужд отсутствуют.

**Текстовая часть проекта межевания территории**
**Введение**

Документация по планировке территории (проект межевания территории) в границах улиц Аврора, Антонова-Овсеенко, Ивана Булкина в Советском районе Самарской области выполнена на основании действующих нормативных и законодательных документов:
- "Земельный кодекс Российской Федерации" от 25.10.2001 N 136-ФЗ (ред. от 19.07.2011);
- "Градостроительный кодекс Российской Федерации" от 29.12.2004 N 190-ФЗ (ред. от 19.07.2011)(с изм. и доп., вступившими в силу с 01.09.2011);
- СанПиН 2.2.1/2.1.1.1200-03 "Санитарно-защитные зоны и санитарная классификация предприятий, сооружений и иных объектов" (Зарегистрировано в Минюсте РФ 25.01.2008 N 10995) (ред. от 09.09.2010);
- СанПиН 2.1.4.1110-02. Зоны санитарной охраны источников водоснабжения и водопроводов питьевого назначения;
- СанПиН 2.1.4.027-95. Зоны санитарной охраны источников водоснабжения и водопроводов хозяйственно-питьевого назначения;
- СП 34.13330.2010 "СНиП 2.05.02-85*. Автомобильные дороги";
- СП 31.13330.2011 "СНиП 2.04.02-84* Водоснабжение. Наружные сети и сооружения";
- СП 32.13330.2010 "СНиП 2.04.03-85. Канализация. Наружные сети и сооружения";
- СП 60.13330.2010 "СНиП 41-01-2003 Отопление, вентиляция и кондиционирование";
- СП 62.13330.2011 "СНиП 42-01-2002 Газораспределительные системы";
- СНиП 41-02-2003. Тепловые сети;
- СП 42.13330.2016 "Градостроительство. Планировка и застройка городских и сельских поселений. Актуализированная редакция "СНиП 2.07.01-89* ";
- распоряжением Департамента градостроительства городского округа Самара № РД-325 от 14.03.2018 г. "О разрешении Главному управлению Министерства внутренних дел Российской Федерации по Самарской области подготовки документации по планировке территории (проекта межевания территории) в границах улиц Авроры, Антонова-Овсеенко, Ивана Булкина в Советском районе городского округа Самара.

Подготовка проекта межевания территории осуществляется для:
Определения местоположения границ образуемых и изменяемых земельных участков;
Установления, изменения, отмены красных линий для застроенных территорий, в границах которых не планируется размещение новых объектов капитального строительства.
Для установления, изменения, отмены красных линий в связи с образованием и (или) изменением земельного участка, расположенного в границах территории, применительно к которой не предусматривается осуществление деятельности по комплексному и устойчивому развитию территории, при условии, что такие установление, изменение, отмена влекут за собой исключительно изменение границ территории общего пользования.

**Цель разработки проекта:**

1. Определения местоположения границ образуемых и изменяемых земельных участков.

**Используемые исходные материалы:**

- информация об установленных обременениях земельных участков;
- топографическая съёмка М 1:500;
- сведения управления Росреестра по Самарской области;
- информация о земельных участках в пределах границ проектирования, учтенных (зарегистрированных) в государственном земельном кадастре;

**Опорно-межевая сеть на территории проектирования:**

На территории проектирования существует установленная система геодезической сети для определения координат точек земной поверхности с использованием спутниковых систем. Система координат - МСК Самара. Действующая система геодезической сети удовлетворяет требованиям выполнения землеустроительных работ для установления границ земельных участков на местности.

**Формирование красных линий**

Красные линии данным проектом межевания территории не утверждаются и не изменяются.
Линии отступа от красных линий в целях определения мест допустимого размещения зданий, строений, сооружений совпадают.
Границы зон действия публичных сервитутов отсутствуют.

Строительство объектов капитального строительства на формируемом земельном участке осуществляться не будет.

Утверждаю:

| | | |
|---|---|---|
| Глава городского округа Самара | | Е.В.Лапушкина |

Согласовано:

| | | |
|---|---|---|
| Руководитель Департамента градостроительства городского округа Самара | | С.Н.Шанов |
| Заместитель руководителя Департамента градостроительства городского округа Самара | | С.С.Бабин |

| Изм. | Кол.уч. | Лист | N док. | Подпись | Дата | | | | |
|---|---|---|---|---|---|---|---|---|---|
| Исполнитель | Доброклебова В.А. | | | | | Документация по планировке территории (проект межевания территории) в границах улиц Аврора, Антонова-Овсеенко, Ивана Булкина в Советском районе городского округа Самара | | | |
| Ген.директор | Ховрин Н.А. | | | | | Проект межевания территории. Основная часть. | Стадия | Лист | Листов |
| | | | | | | | ПП | 1 | 1 |
| | | | | | | Чертеж межевания территории М 1:500 | ООО "Средневолжская землеустроительная компания" г.Самара | | |

# Официальное опубликование

**АДМИНИСТРАЦИЯ САМАРСКОГО ВНУТРИГОРОДСКОГО РАЙОНА ГОРОДСКОГО ОКРУГА САМАРА**

**ПОСТАНОВЛЕНИЕ**

12.09.2019 № 84

**Об утверждении отчета об исполнении бюджета Самарского внутригородского района городского округа Самара Самарской области за 1 полугодие 2019 года**

Рассмотрев отчет об исполнении бюджета Самарского внутригородского района городского округа Самара Самарской области за 1 полугодие 2019 года, в соответствии со статьей 264.2 Бюджетного кодекса Российской Федерации, Инструкцией о порядке составления и представления годовой, квартальной и месячной отчетности об исполнении бюджетов бюджетной системы Российской Федерации, утвержденной Приказом Министерства финансов Российской Федерации от 28.12.2010 №191н, статьей 36 Положения «О бюджетном устройстве и бюджетном процессе Самарского внутригородского района», утвержденного Решением Совета депутатов Самарского внутригородского района городского округа Самара от 30.12.2015 № 27 ПОСТАНОВЛЯЮ:

1. Утвердить отчет об исполнении бюджета Самарского внутригородского района городского округа Самара Самарской области за 1 полугодие 2019 года согласно приложению.
2. Отделу финансового планирования Администрации Самарского внутригородского района городского округа Самара направить в Совет депутатов Самарского внутригородского района городского округа Самара и Контрольно-счетную палату городского округа Самара отчет об исполнении бюджета Самарского внутригородского района городского округа Самара Самарской области за 1 полугодие 2019 года в течение 5 дней после его утверждения.
3. Официально опубликовать настоящее постановление.
4. Настоящее постановление вступает в силу со дня официального опубликования.
5. Контроль за выполнением настоящего постановления возложить на Заместителя главы Администрации Самарского внутригородского района городского округа Самара Киреева В.А.

**Глава Администрации Самарского внутригородского района городского округа Самара** **Р.А. Радюков**

ПРИЛОЖЕНИЕ
к постановлению Администрации Самарского внутригородского района городского округа Самара
от 12.09.2019 № 84

**ОТЧЕТ ОБ ИСПОЛНЕНИИ БЮДЖЕТА**

| | | | |
|---|---|---|---|
| | | | КОДЫ |
| | | Форма по ОКУД | 0503117 |
| | на 1 июля 2019 г. | Дата | 01.07.2019 |
| | | по ОКПО | 4031285 |
| Наименование финансового органа | Администрация Самарского внутригородского района городского округа Самара | Глава по БК | 943 |
| Наименование публично-правового образования | Бюджет ВР Самарский | по ОКТМО | 36701340 |
| Периодичность: | квартальная | | |
| Единица измерения: | руб. | | 383 |

**1. Доходы бюджета**

| Наименование показателя | Код строки | Код дохода по бюджетной классификации | Утвержденные бюджетные назначения | Исполнено | Неисполненные назначения |
|---|---|---|---|---|---|
| 1 | 2 | 3 | 4 | 5 | 6 |
| Доходы бюджета - всего | 010 | X | 134 892 712,29 | 52 646 321,03 | 82 246 391,26 |
| в том числе: | | | | | |
| НАЛОГОВЫЕ И НЕНАЛОГОВЫЕ ДОХОДЫ | 010 | 000 10000000000000000 | 26 891 531,07 | 13 498 609,03 | 13 392 922,04 |
| НАЛОГИ НА ИМУЩЕСТВО | 010 | 000 10600000000000000 | 25 123 222,78 | 11 780 280,45 | 13 342 942,33 |
| Налог на имущество физических лиц | 010 | 000 10601000000000110 | 20 214 223,00 | 9 578 428,76 | 10 635 794,24 |
| Налог на имущество физических лиц, взимаемый по ставкам, применяемым к объектам налогообложения, расположенным в границах городских округов с внутригородским делением | 010 | 000 10601020110000110 | 20 214 223,00 | 9 578 428,76 | 10 635 794,24 |
| Налог на имущество физических лиц, взимаемый по ставкам, применяемым к объектам налогообложения, расположенным в границах городских округов с внутригородским делением (сумма платежа (перерасчеты, недоимка и задолженность по соответствующему платежу, в том числе по отмененному) | 010 | 182 10601020111000110 | 20 214 223,00 | 9 449 969,67 | 10 764 253,33 |
| Налог на имущество физических лиц, взимаемый по ставкам, применяемым к объектам налогообложения, расположенным в границах городских округов с внутригородским делением (пени по соответствующему платежу) | 010 | 182 10601020112100110 | 0,00 | 128 459,09 | 0,00 |
| Земельный налог | 010 | 000 10606000000000110 | 4 908 999,78 | 2 201 851,69 | 2 707 148,09 |
| Земельный налог с организаций | 010 | 000 10606030000000110 | 4 418 100,00 | 2 100 043,03 | 2 318 056,97 |
| Земельный налог с организаций, обладающих земельным участком, расположенным в границах городских округов с внутригородским делением | 010 | 000 10606032110000110 | 4 418 100,00 | 2 100 043,03 | 2 318 056,97 |
| Земельный налог с организаций, обладающих земельным участком, расположенным в границах городских округов с внутригородским делением (сумма платежа (перерасчеты, недоимка и задолженность по соответствующему платежу, в том числе по отмененному) | 010 | 182 10606032111000110 | 4 418 100,00 | 2 098 861,38 | 2 319 238,62 |
| Земельный налог с организаций, обладающих земельным участком, расположенным в границах городских округов с внутригородским делением (пени по соответствующему платежу) | 010 | 182 10606032112100110 | 0,00 | 1 081,65 | 0,00 |
| Земельный налог с организаций, обладающих земельным участком, расположенным в границах городских округов с внутригородским делением (суммы денежных взысканий (штрафов) по соответствующему платежу согласно законодательству Российской Федерации) | 010 | 182 10606032113000110 | 0,00 | 100,00 | 0,00 |
| Земельный налог с физических лиц | 010 | 000 10606040000000110 | 490 899,78 | 101 808,66 | 389 091,12 |
| Земельный налог с физических лиц, обладающих земельным участком, расположенным в границах городских округов с внутригородским делением | 010 | 000 10606042110000110 | 490 899,78 | 101 808,66 | 389 091,12 |
| Земельный налог с физических лиц, обладающих земельным участком, расположенным в границах городских округов с внутригородским делением (сумма платежа (перерасчеты, недоимка и задолженность по соответствующему платежу, в том числе по отмененному) | 010 | 182 10606042111000110 | 490 899,78 | 100 049,00 | 390 850,78 |
| Земельный налог с физических лиц, обладающих земельным участком, расположенным в границах городских округов с внутригородским делением (пени по соответствующему платежу) | 010 | 182 10606042112100110 | 0,00 | 1 759,66 | 0,00 |
| ГОСУДАРСТВЕННАЯ ПОШЛИНА | 010 | 000 10800000000000000 | 45 000,00 | 35 000,00 | 10 000,00 |
| Государственная пошлина за государственную регистрацию, а также за совершение прочих юридически значимых действий | 010 | 000 10807000010000110 | 45 000,00 | 35 000,00 | 10 000,00 |
| Государственная пошлина за выдачу разрешения на установку рекламной конструкции | 010 | 910 10807150010000110 | 45 000,00 | 35 000,00 | 10 000,00 |
| ДОХОДЫ ОТ ОКАЗАНИЯ ПЛАТНЫХ УСЛУГ И КОМПЕНСАЦИИ ЗАТРАТ ГОСУДАРСТВА | 010 | 000 11300000000000000 | 978 204,10 | 978 204,10 | 0,00 |
| Доходы от компенсации затрат государства | 010 | 000 11302000000000130 | 978 204,10 | 978 204,10 | 0,00 |
| Прочие доходы от компенсации затрат государства | 010 | 000 11302990000000130 | 978 204,10 | 978 204,10 | 0,00 |
| Прочие доходы от компенсации затрат бюджетов внутригородских районов | 010 | 000 11302994120000130 | 978 204,10 | 978 204,10 | 0,00 |
| Прочие доходы от компенсации затрат бюджетов внутригородских районов - возврат дебиторской задолженности прошлых лет | 010 | 943 11302994120001130 | 978 204,10 | 978 204,10 | 0,00 |
| ШТРАФЫ, САНКЦИИ, ВОЗМЕЩЕНИЕ УЩЕРБА | 010 | 000 11600000000000000 | 745 104,19 | 700 398,28 | 44 705,91 |
| Прочие поступления от денежных взысканий (штрафов) и иных сумм в возмещение ущерба | 010 | 000 11690000000000140 | 745 104,19 | 700 398,28 | 44 705,91 |
| Прочие поступления от денежных взысканий (штрафов) и иных сумм в возмещение ущерба, зачисляемые в бюджеты внутригородских районов | 010 | 943 11690040120000140 | 745 104,19 | 700 398,28 | 44 705,91 |
| ПРОЧИЕ НЕНАЛОГОВЫЕ ДОХОДЫ | 010 | 000 11700000000000000 | 0,00 | 4 726,20 | 0,00 |
| Невыясненные поступления | 010 | 000 11701000000000180 | 0,00 | 1 974,00 | 0,00 |
| Невыясненные поступления, зачисляемые в бюджеты внутригородских районов | 010 | 943 11701040120000180 | 0,00 | 1 974,00 | 0,00 |
| Прочие неналоговые доходы | 010 | 000 11705000000000180 | 0,00 | 2 752,20 | 0,00 |
| Прочие неналоговые доходы бюджетов внутригородских районов | 010 | 000 11705040120000180 | 0,00 | 2 752,20 | 0,00 |
| Прочие неналоговые доходы бюджетов внутригородских районов - прочие неналоговые доходы | 010 | 943 11705040120002180 | 0,00 | 2 752,20 | 0,00 |
| БЕЗВОЗМЕЗДНЫЕ ПОСТУПЛЕНИЯ | 010 | 000 20000000000000000 | 108 001 181,22 | 39 147 712,00 | 68 853 469,22 |
| БЕЗВОЗМЕЗДНЫЕ ПОСТУПЛЕНИЯ ОТ ДРУГИХ БЮДЖЕТОВ БЮДЖЕТНОЙ СИСТЕМЫ РОССИЙСКОЙ ФЕДЕРАЦИИ | 010 | 000 20200000000000000 | 107 386 181,22 | 38 532 712,00 | 68 853 469,22 |
| Дотации бюджетам бюджетной системы Российской Федерации | 010 | 000 20210000000000150 | 77 402 651,00 | 38 201 212,00 | 39 201 439,00 |
| Дотации на выравнивание бюджетной обеспеченности | 010 | 000 20215001000000150 | 7 691 851,00 | 3 802 512,00 | 3 889 339,00 |
| Дотации бюджетам внутригородских районов на выравнивание бюджетной обеспеченности | 010 | 943 20215001120000150 | 7 691 851,00 | 3 802 512,00 | 3 889 339,00 |
| Прочие дотации | 010 | 000 20219999000000150 | 69 710 800,00 | 34 398 700,00 | 35 312 100,00 |
| Прочие дотации бюджетам внутригородских районов | 010 | 943 20219999120000150 | 69 710 800,00 | 34 398 700,00 | 35 312 100,00 |
| Субсидии бюджетам бюджетной системы Российской Федерации (межбюджетные субсидии) | 010 | 000 20220000000000150 | 29 320 530,22 | 0,00 | 29 320 530,22 |
| Субсидии бюджетам на осуществление дорожной деятельности в отношении автомобильных дорог общего пользования, а также капитального ремонта и ремонта дворовых территорий многоквартирных домов, проездов к дворовым территориям многоквартирных домов населенных пунктов | 010 | 000 20220216000000150 | 21 078 980,00 | 0,00 | 21 078 980,00 |
| Субсидии бюджетам внутригородских районов на осуществление дорожной деятельности в отношении автомобильных дорог общего пользования, а также капитального ремонта и ремонта дворовых территорий многоквартирных домов, проездов к дворовым территориям многоквартирных домов населенных пунктов | 010 | 943 20220216120000150 | 21 078 980,00 | 0,00 | 21 078 980,00 |
| Субсидии бюджетам на реализацию программ формирования современной городской среды | 010 | 000 20225555000000150 | 2 242 050,22 | 0,00 | 2 242 050,22 |
| Субсидии бюджетам внутригородских районов на реализацию программ формирования современной городской среды | 010 | 943 20225555120000150 | 2 242 050,22 | 0,00 | 2 242 050,22 |
| Прочие субсидии | 010 | 000 20229999000000150 | 5 999 500,00 | 0,00 | 5 999 500,00 |
| Прочие субсидии бюджетам внутригородских районов | 010 | 943 20229999120000150 | 5 999 500,00 | 0,00 | 5 999 500,00 |
| Субвенции бюджетам бюджетной системы Российской Федерации | 010 | 000 20230000000000150 | 663 000,00 | 331 500,00 | 331 500,00 |
| Субвенции местным бюджетам на выполнение передаваемых полномочий субъектов Российской Федерации | 010 | 000 20230024000000150 | 663 000,00 | 331 500,00 | 331 500,00 |
| Субвенции бюджетам внутригородских районов на выполнение передаваемых полномочий субъектов Российской Федерации | 010 | 943 20230024120000150 | 663 000,00 | 331 500,00 | 331 500,00 |
| ПРОЧИЕ БЕЗВОЗМЕЗДНЫЕ ПОСТУПЛЕНИЯ | 010 | 000 20700000000000000 | 615 000,00 | 615 000,00 | 0,00 |
| Прочие безвозмездные поступления в бюджеты внутригородских районов | 010 | 000 20705000120000150 | 615 000,00 | 615 000,00 | 0,00 |
| Прочие безвозмездные поступления в бюджеты внутригородских районов | 010 | 943 20705050120000150 | 615 000,00 | 615 000,00 | 0,00 |

**2. Расходы бюджета**

| Наименование показателя | Код строки | Код расхода по бюджетной классификации | Утвержденные бюджетные назначения | Исполнено | Неисполненные назначения |
|---|---|---|---|---|---|
| 1 | 2 | 3 | 4 | 5 | 6 |
| Расходы бюджета - всего | 200 | X | 145 222 019,93 | 49 810 604,82 | 95 411 415,11 |
| в том числе: | | | | | |

# Официальное опубликование

| | | | | | |
|---|---|---|---|---|---|
| ОБЩЕГОСУДАРСТВЕННЫЕ ВОПРОСЫ | 200 | 000 0100 0000000000 000 | 90 001 359,29 | 38 973 808,83 | 51 027 550,46 |
| Функционирование Правительства Российской Федерации, высших исполнительных органов государственной власти субъектов Российской Федерации, местных администраций | 200 | 000 0104 0000000000 000 | 57 994 000,00 | 25 047 073,83 | 32 946 926,17 |
| 9900000000 | 200 | 000 0104 9900000000 000 | 57 994 000,00 | 25 047 073,83 | 32 946 926,17 |
| Расходы на обеспечение выполнения функций органами местного самоуправления | 200 | 000 0104 9900011000 000 | 57 331 000,00 | 24 716 194,80 | 32 614 805,20 |
| Расходы на выплаты персоналу в целях обеспечения выполнения функций государственными (муниципальными) органами, казенными учреждениями, органами управления государственными внебюджетными фондами | 200 | 000 0104 9900011000 100 | 56 731 000,00 | 24 542 694,80 | 32 188 305,20 |
| Расходы на выплаты персоналу государственных (муниципальных) органов | 200 | 000 0104 9900011000 120 | 56 731 000,00 | 24 542 694,80 | 32 188 305,20 |
| Фонд оплаты труда государственных (муниципальных) органов | 200 | 943 0104 9900011000 121 | 43 580 000,00 | 19 310 445,74 | 24 269 554,26 |
| Иные выплаты персоналу государственных (муниципальных) органов, за исключением фонда оплаты труда | 200 | 943 0104 9900011000 122 | 202 000,00 | 831,67 | 201 168,33 |
| Взносы по обязательному социальному страхованию на выплаты денежного содержания и иные выплаты работникам государственных (муниципальных) органов | 200 | 943 0104 9900011000 129 | 12 949 000,00 | 5 231 417,39 | 7 717 582,61 |
| Закупка товаров, работ и услуг для обеспечения государственных (муниципальных) нужд | 200 | 000 0104 9900011000 200 | 599 000,00 | 173 500,00 | 425 500,00 |
| Иные закупки товаров, работ и услуг для обеспечения государственных (муниципальных) нужд | 200 | 000 0104 9900011000 240 | 599 000,00 | 173 500,00 | 425 500,00 |
| Прочая закупка товаров, работ и услуг | 200 | 943 0104 9900011000 244 | 599 000,00 | 173 500,00 | 425 500,00 |
| Иные бюджетные ассигнования | 200 | 000 0104 9900011000 800 | 1 000,00 | 0,00 | 1 000,00 |
| Уплата налогов, сборов и иных платежей | 200 | 000 0104 9900011000 850 | 1 000,00 | 0,00 | 1 000,00 |
| Уплата прочих налогов, сборов | 200 | 943 0104 9900011000 852 | 1 000,00 | 0,00 | 1 000,00 |
| Осуществление органами местного самоуправления государственных полномочий по созданию и организации деятельности административных комиссий | 200 | 000 0104 9900075160 000 | 663 000,00 | 330 879,03 | 332 120,97 |
| Расходы на выплаты персоналу в целях обеспечения выполнения функций государственными (муниципальными) органами, казенными учреждениями, органами управления государственными внебюджетными фондами | 200 | 000 0104 9900075160 100 | 663 000,00 | 330 879,03 | 332 120,97 |
| Расходы на выплаты персоналу государственных (муниципальных) органов | 200 | 000 0104 9900075160 120 | 663 000,00 | 330 879,03 | 332 120,97 |
| Фонд оплаты труда государственных (муниципальных) органов | 200 | 943 0104 9900075160 121 | 463 000,00 | 249 858,00 | 213 142,00 |
| Взносы по обязательному социальному страхованию на выплаты денежного содержания и иные выплаты работникам государственных (муниципальных) органов | 200 | 943 0104 9900075160 129 | 200 000,00 | 81 021,03 | 118 978,97 |
| Обеспечение проведения выборов и референдумов | 200 | 000 0107 0000000000 000 | 395 104,19 | 0,00 | 395 104,19 |
| 9900000000 | 200 | 000 0107 9900000000 000 | 395 104,19 | 0,00 | 395 104,19 |
| Закупка товаров, работ и услуг для муниципальных нужд | 200 | 000 0107 9900020000 000 | 395 104,19 | 0,00 | 395 104,19 |
| Иные бюджетные ассигнования | 200 | 000 0107 9900020000 800 | 395 104,19 | 0,00 | 395 104,19 |
| Специальные расходы | 200 | 943 0107 9900020000 880 | 395 104,19 | 0,00 | 395 104,19 |
| Другие общегосударственные вопросы | 200 | 000 0113 0000000000 000 | 31 612 255,10 | 13 926 735,00 | 17 685 520,10 |
| 9900000000 | 200 | 000 0113 9900000000 000 | 31 612 255,10 | 13 926 735,00 | 17 685 520,10 |
| Закупка товаров, работ и услуг для муниципальных нужд | 200 | 000 0113 9900020000 000 | 110 000,00 | 0,00 | 110 000,00 |
| Закупка товаров, работ и услуг для обеспечения государственных (муниципальных) нужд | 200 | 000 0113 9900020000 200 | 110 000,00 | 0,00 | 110 000,00 |
| Иные закупки товаров, работ и услуг для обеспечения государственных (муниципальных) нужд | 200 | 000 0113 9900020000 240 | 110 000,00 | 0,00 | 110 000,00 |
| Прочая закупка товаров, работ и услуг | 200 | 943 0113 9900020000 244 | 110 000,00 | 0,00 | 110 000,00 |
| Предоставление субсидий бюджетным, автономным учреждениям, некоммерческим организациям и иным юридическим лицам, индивидуальным предпринимателям, физическим лицам | 200 | 000 0113 9900060000 000 | 31 502 155,10 | 13 926 635,00 | 17 575 520,10 |
| Предоставление субсидий бюджетным, автономным учреждениям и иным некоммерческим организациям | 200 | 000 0113 9900060000 600 | 31 502 155,10 | 13 926 635,00 | 17 575 520,10 |
| Субсидии бюджетным учреждениям | 200 | 000 0113 9900060000 610 | 31 502 155,10 | 13 926 635,00 | 17 575 520,10 |
| Субсидии бюджетным учреждениям на финансовое обеспечение государственного (муниципального) задания на оказание государственных (муниципальных) услуг (выполнение работ) | 200 | 943 0113 9900060000 611 | 30 557 723,10 | 13 749 685,00 | 16 808 038,10 |
| Субсидии бюджетным учреждениям на иные цели | 200 | 943 0113 9900060000 612 | 944 432,00 | 176 950,00 | 767 482,00 |
| Иные направления расходов | 200 | 000 0113 9900090000 000 | 100,00 | 100,00 | 0,00 |
| Иные бюджетные ассигнования | 200 | 000 0113 9900090000 800 | 100,00 | 100,00 | 0,00 |
| Уплата налогов, сборов и иных платежей | 200 | 000 0113 9900090000 850 | 100,00 | 100,00 | 0,00 |
| Уплата иных платежей | 200 | 943 0113 9900090000 853 | 100,00 | 100,00 | 0,00 |
| НАЦИОНАЛЬНАЯ ОБОРОНА | 200 | 000 0200 0000000000 000 | 363 500,00 | 76 300,00 | 287 200,00 |
| Мобилизационная подготовка экономики | 200 | 000 0204 0000000000 000 | 363 500,00 | 76 300,00 | 287 200,00 |
| 9900000000 | 200 | 000 0204 9900000000 000 | 363 500,00 | 76 300,00 | 287 200,00 |
| Закупка товаров, работ и услуг для муниципальных нужд | 200 | 000 0204 9900020000 000 | 363 500,00 | 76 300,00 | 287 200,00 |
| Закупка товаров, работ и услуг для обеспечения государственных (муниципальных) нужд | 200 | 000 0204 9900020000 200 | 363 500,00 | 76 300,00 | 287 200,00 |
| Иные закупки товаров, работ и услуг для обеспечения государственных (муниципальных) нужд | 200 | 000 0204 9900020000 240 | 363 500,00 | 76 300,00 | 287 200,00 |
| Прочая закупка товаров, работ и услуг | 200 | 943 0204 9900020000 244 | 363 500,00 | 76 300,00 | 287 200,00 |
| НАЦИОНАЛЬНАЯ БЕЗОПАСНОСТЬ И ПРАВООХРАНИТЕЛЬНАЯ ДЕЯТЕЛЬНОСТЬ | 200 | 000 0300 0000000000 000 | 95 000,00 | 0,00 | 95 000,00 |
| Защита населения и территории от чрезвычайных ситуаций природного и техногенного характера, гражданская оборона | 200 | 000 0309 0000000000 000 | 95 000,00 | 0,00 | 95 000,00 |
| 9900000000 | 200 | 000 0309 9900000000 000 | 95 000,00 | 0,00 | 95 000,00 |
| Закупка товаров, работ и услуг для муниципальных нужд | 200 | 000 0309 9900020000 000 | 95 000,00 | 0,00 | 95 000,00 |
| Закупка товаров, работ и услуг для обеспечения государственных (муниципальных) нужд | 200 | 000 0309 9900020000 200 | 95 000,00 | 0,00 | 95 000,00 |
| Закупка товаров, работ и услуг в целях формирования государственного материального резерва | 200 | 000 0309 9900020000 230 | 25 000,00 | 0,00 | 25 000,00 |
| Закупка товаров, работ, услуг в целях обеспечения формирования государственного материального резерва, резервов материальных ресурсов | 200 | 943 0309 9900020000 232 | 25 000,00 | 0,00 | 25 000,00 |
| Иные закупки товаров, работ и услуг для обеспечения государственных (муниципальных) нужд | 200 | 000 0309 9900020000 240 | 70 000,00 | 0,00 | 70 000,00 |
| Прочая закупка товаров, работ и услуг | 200 | 943 0309 9900020000 244 | 70 000,00 | 0,00 | 70 000,00 |
| НАЦИОНАЛЬНАЯ ЭКОНОМИКА | 200 | 000 0400 0000000000 000 | 23 593 946,59 | 0,00 | 23 593 946,59 |
| Дорожное хозяйство (дорожные фонды) | 200 | 000 0409 0000000000 000 | 23 593 946,59 | 0,00 | 23 593 946,59 |
| 9900000000 | 200 | 000 0409 9900000000 000 | 903 966,59 | 0,00 | 903 966,59 |
| Закупка товаров, работ и услуг для муниципальных нужд | 200 | 000 0409 9900020000 000 | 903 966,59 | 0,00 | 903 966,59 |
| Закупка товаров, работ и услуг для обеспечения государственных (муниципальных) нужд | 200 | 000 0409 9900020000 200 | 903 966,59 | 0,00 | 903 966,59 |
| Иные закупки товаров, работ и услуг для обеспечения государственных (муниципальных) нужд | 200 | 000 0409 9900020000 240 | 903 966,59 | 0,00 | 903 966,59 |
| Прочая закупка товаров, работ и услуг | 200 | 943 0409 9900020000 244 | 903 966,59 | 0,00 | 903 966,59 |
| Муниципальная программа Самарского внутригородского района городского округа Самара «Развитие дворовых территорий и внутриквартальных проездов Самарского внутригородского района городского округа Самара на 2018 - 2020 годы» | 200 | 000 0409 И300000000 000 | 22 689 980,00 | 0,00 | 22 689 980,00 |
| Софинансирование расходных обязательств по проведению мероприятий по капитальному ремонту и ремонту дворовых территорий многоквартирных домов населенных пунктов, проездов к дворовым территориям многоквартирных домов населенных пунктов | 200 | 000 0409 И3000S3270 000 | 22 689 980,00 | 0,00 | 22 689 980,00 |
| Закупка товаров, работ и услуг для обеспечения государственных (муниципальных) нужд | 200 | 000 0409 И3000S3270 200 | 22 689 980,00 | 0,00 | 22 689 980,00 |
| Иные закупки товаров, работ и услуг для обеспечения государственных (муниципальных) нужд | 200 | 000 0409 И3000S3270 240 | 22 689 980,00 | 0,00 | 22 689 980,00 |
| Прочая закупка товаров, работ и услуг | 200 | 943 0409 И3000S3270 244 | 22 689 980,00 | 0,00 | 22 689 980,00 |
| ЖИЛИЩНО-КОММУНАЛЬНОЕ ХОЗЯЙСТВО | 200 | 000 0500 0000000000 000 | 26 813 214,05 | 9 643 276,05 | 17 169 938,00 |
| Благоустройство | 200 | 000 0503 0000000000 000 | 26 813 214,05 | 9 643 276,05 | 17 169 938,00 |
| 9900000000 | 200 | 000 0503 9900000000 000 | 24 140 841,05 | 9 643 276,05 | 14 497 565,00 |
| Закупка товаров, работ и услуг для муниципальных нужд | 200 | 000 0503 9900020000 000 | 1 135 326,00 | 334 615,00 | 800 711,00 |
| Закупка товаров, работ и услуг для обеспечения государственных (муниципальных) нужд | 200 | 000 0503 9900020000 200 | 1 135 326,00 | 334 615,00 | 800 711,00 |
| Иные закупки товаров, работ и услуг для обеспечения государственных (муниципальных) нужд | 200 | 000 0503 9900020000 240 | 1 135 326,00 | 334 615,00 | 800 711,00 |
| Прочая закупка товаров, работ и услуг | 200 | 943 0503 9900020000 244 | 1 135 326,00 | 334 615,00 | 800 711,00 |
| Предоставление субсидий бюджетным, автономным учреждениям, некоммерческим организациям и иным юридическим лицам, индивидуальным предпринимателям, физическим лицам | 200 | 000 0503 9900060000 000 | 13 707 541,05 | 9 308 661,05 | 4 398 880,00 |
| Предоставление субсидий бюджетным, автономным учреждениям и иным некоммерческим организациям | 200 | 000 0503 9900060000 600 | 9 407 541,05 | 6 308 661,30 | 3 098 879,75 |
| Субсидии бюджетным учреждениям | 200 | 000 0503 9900060000 610 | 9 407 541,05 | 6 308 661,30 | 3 098 879,75 |
| Субсидии бюджетным учреждениям на финансовое обеспечение государственного (муниципального) задания на оказание государственных (муниципальных) услуг (выполнение работ) | 200 | 943 0503 9900060000 611 | 6 662 541,05 | 3 595 733,00 | 3 066 808,05 |
| Субсидии бюджетным учреждениям на иные цели | 200 | 943 0503 9900060000 612 | 2 745 000,00 | 2 712 928,30 | 32 071,70 |
| Иные бюджетные ассигнования | 200 | 000 0503 9900060000 800 | 4 300 000,00 | 2 999 999,75 | 1 300 000,25 |
| Субсидии юридическим лицам (кроме некоммерческих организаций), индивидуальным предпринимателям, физическим лицам - производителям товаров, работ, услуг | 200 | 000 0503 9900060000 810 | 4 300 000,00 | 2 999 999,75 | 1 300 000,25 |
| Субсидии на возмещение недополученных доходов и (или) возмещение фактически понесенных затрат в связи с производством (реализацией) товаров, выполнением работ, оказанием услуг | 200 | 943 0503 9900060000 811 | 4 300 000,00 | 2 999 999,75 | 1 300 000,25 |
| Иные направления расходов | 200 | 000 0503 9900090000 000 | 67 974,00 | 0,00 | 67 974,00 |
| Иные бюджетные ассигнования | 200 | 000 0503 9900090000 800 | 67 974,00 | 0,00 | 67 974,00 |
| Исполнение судебных актов | 200 | 000 0503 9900090000 830 | 67 974,00 | 0,00 | 67 974,00 |
| Исполнение судебных актов Российской Федерации и мировых соглашений по возмещению причиненного вреда | 200 | 943 0503 9900090000 831 | 67 974,00 | 0,00 | 67 974,00 |
| Софинансирование расходных обязательств муниципальных образований в Самарской области, направленных на решение вопросов местного значения и связанных с реализацией мероприятий по поддержке общественных проектов | 200 | 000 0503 99000S6150 000 | 9 230 000,00 | 0,00 | 9 230 000,00 |

# Официальное опубликование

| | | | | | |
|---|---|---|---|---|---|
| Закупка товаров, работ и услуг для обеспечения государственных (муниципальных) нужд | 200 | 000 0503 99000S6150 200 | 9 230 000,00 | 0,00 | 9 230 000,00 |
| Иные закупки товаров, работ и услуг для обеспечения государственных (муниципальных) нужд | 200 | 000 0503 99000S6150 240 | 9 230 000,00 | 0,00 | 9 230 000,00 |
| Прочая закупка товаров, работ и услуг | 200 | 943 0503 99000S6150 244 | 9 230 000,00 | 0,00 | 9 230 000,00 |
| Муниципальная программа Самарского внутригородского района городского округа Самара «Формирование комфортной городской среды Самарского внутригородского района городского округа Самара в 2018 - 2022 годах» | 200 | 000 0503 И200000000 000 | 2 672 373,00 | 0,00 | 2 672 373,00 |
| Закупка товаров, работ и услуг для муниципальных нужд | 200 | 000 0503 И200020000 000 | 312 320,14 | 0,00 | 312 320,14 |
| Закупка товаров, работ и услуг для обеспечения государственных (муниципальных) нужд | 200 | 000 0503 И200020000 200 | 312 320,14 | 0,00 | 312 320,14 |
| Иные закупки товаров, работ и услуг для обеспечения государственных (муниципальных) нужд | 200 | 000 0503 И200020000 240 | 312 320,14 | 0,00 | 312 320,14 |
| Прочая закупка товаров, работ и услуг | 200 | 943 0503 И200020000 244 | 312 320,14 | 0,00 | 312 320,14 |
| Поддержка муниципальных программ формирования современной городской среды | 200 | 000 0503 И20F255550 000 | 2 360 052,86 | 0,00 | 2 360 052,86 |
| Закупка товаров, работ и услуг для обеспечения государственных (муниципальных) нужд | 200 | 000 0503 И20F255550 200 | 2 360 052,86 | 0,00 | 2 360 052,86 |
| Иные закупки товаров, работ и услуг для обеспечения государственных (муниципальных) нужд | 200 | 000 0503 И20F255550 240 | 2 360 052,86 | 0,00 | 2 360 052,86 |
| Прочая закупка товаров, работ и услуг | 200 | 943 0503 И20F255550 244 | 2 360 052,86 | 0,00 | 2 360 052,86 |
| ОБРАЗОВАНИЕ | 200 | 000 0700 0000000000 000 | 100 000,00 | 0,00 | 100 000,00 |
| Молодежная политика | 200 | 000 0707 0000000000 000 | 100 000,00 | 0,00 | 100 000,00 |
| 9900000000 | 200 | 000 0707 9900000000 000 | 100 000,00 | 0,00 | 100 000,00 |
| Закупка товаров, работ и услуг для муниципальных нужд | 200 | 000 0707 9900020000 000 | 100 000,00 | 0,00 | 100 000,00 |
| Закупка товаров, работ и услуг для обеспечения государственных (муниципальных) нужд | 200 | 000 0707 9900020000 200 | 100 000,00 | 0,00 | 100 000,00 |
| Иные закупки товаров, работ и услуг для обеспечения государственных (муниципальных) нужд | 200 | 000 0707 9900020000 240 | 100 000,00 | 0,00 | 100 000,00 |
| Прочая закупка товаров, работ и услуг | 200 | 943 0707 9900020000 244 | 100 000,00 | 0,00 | 100 000,00 |
| КУЛЬТУРА, КИНЕМАТОГРАФИЯ | 200 | 000 0800 0000000000 000 | 1 575 000,00 | 340 280,00 | 1 234 720,00 |
| Другие вопросы в области культуры, кинематографии | 200 | 000 0804 0000000000 000 | 1 575 000,00 | 340 280,00 | 1 234 720,00 |
| 9900000000 | 200 | 000 0804 9900000000 000 | 1 575 000,00 | 340 280,00 | 1 234 720,00 |
| Закупка товаров, работ и услуг для муниципальных нужд | 200 | 000 0804 9900020000 000 | 1 575 000,00 | 340 280,00 | 1 234 720,00 |
| Закупка товаров, работ и услуг для обеспечения государственных (муниципальных) нужд | 200 | 000 0804 9900020000 200 | 1 575 000,00 | 340 280,00 | 1 234 720,00 |
| Иные закупки товаров, работ и услуг для обеспечения государственных (муниципальных) нужд | 200 | 000 0804 9900020000 240 | 1 575 000,00 | 340 280,00 | 1 234 720,00 |
| Прочая закупка товаров, работ и услуг | 200 | 943 0804 9900020000 244 | 1 575 000,00 | 340 280,00 | 1 234 720,00 |
| СОЦИАЛЬНАЯ ПОЛИТИКА | 200 | 000 1000 0000000000 000 | 250 000,00 | 87 305,94 | 162 694,06 |
| Пенсионное обеспечение | 200 | 000 1001 0000000000 000 | 250 000,00 | 87 305,94 | 162 694,06 |
| 9900000000 | 200 | 000 1001 9900000000 000 | 250 000,00 | 87 305,94 | 162 694,06 |
| Социальное обеспечение населения | 200 | 000 1001 9900080000 000 | 250 000,00 | 87 305,94 | 162 694,06 |
| Социальное обеспечение и иные выплаты населению | 200 | 000 1001 9900080000 300 | 250 000,00 | 87 305,94 | 162 694,06 |
| Социальные выплаты гражданам, кроме публичных нормативных социальных выплат | 200 | 000 1001 9900080000 320 | 250 000,00 | 87 305,94 | 162 694,06 |
| Пособия, компенсации и иные социальные выплаты гражданам, кроме публичных нормативных обязательств | 200 | 943 1001 9900080000 321 | 250 000,00 | 87 305,94 | 162 694,06 |
| ФИЗИЧЕСКАЯ КУЛЬТУРА И СПОРТ | 200 | 000 1100 0000000000 000 | 830 000,00 | 299 574,00 | 530 426,00 |
| Физическая культура | 200 | 000 1101 0000000000 000 | 830 000,00 | 299 574,00 | 530 426,00 |
| 9900000000 | 200 | 000 1101 9900000000 000 | 830 000,00 | 299 574,00 | 530 426,00 |
| Закупка товаров, работ и услуг для муниципальных нужд | 200 | 000 1101 9900020000 000 | 830 000,00 | 299 574,00 | 530 426,00 |
| Закупка товаров, работ и услуг для обеспечения государственных (муниципальных) нужд | 200 | 000 1101 9900020000 200 | 830 000,00 | 299 574,00 | 530 426,00 |
| Иные закупки товаров, работ и услуг для обеспечения государственных (муниципальных) нужд | 200 | 000 1101 9900020000 240 | 830 000,00 | 299 574,00 | 530 426,00 |
| Прочая закупка товаров, работ и услуг | 200 | 943 1101 9900020000 244 | 830 000,00 | 299 574,00 | 530 426,00 |
| СРЕДСТВА МАССОВОЙ ИНФОРМАЦИИ | 200 | 000 1200 0000000000 000 | 1 600 000,00 | 390 060,00 | 1 209 940,00 |
| Другие вопросы в области средств массовой информации | 200 | 000 1204 0000000000 000 | 1 600 000,00 | 390 060,00 | 1 209 940,00 |
| 9900000000 | 200 | 000 1204 9900000000 000 | 1 600 000,00 | 390 060,00 | 1 209 940,00 |
| Закупка товаров, работ и услуг для муниципальных нужд | 200 | 000 1204 9900020000 000 | 1 600 000,00 | 390 060,00 | 1 209 940,00 |
| Закупка товаров, работ и услуг для обеспечения государственных (муниципальных) нужд | 200 | 000 1204 9900020000 200 | 1 600 000,00 | 390 060,00 | 1 209 940,00 |
| Иные закупки товаров, работ и услуг для обеспечения государственных (муниципальных) нужд | 200 | 000 1204 9900020000 240 | 1 600 000,00 | 390 060,00 | 1 209 940,00 |
| Прочая закупка товаров, работ и услуг | 200 | 943 1204 9900020000 244 | 1 600 000,00 | 390 060,00 | 1 209 940,00 |
| Результат исполнения бюджета (дефицит/профицит) | 450 | X | -10 329 307,64 | 2 835 716,21 | X |

**3. Источники финансирования дефицита бюджета**

| Наименование показателя | Код строки | Код источника финансирования дефицита бюджета по бюджетной классификации | Утвержденные бюджетные назначения | Исполнено | Неисполненные назначения |
|---|---|---|---|---|---|
| 1 | 2 | 3 | 4 | 5 | 6 |
| Источники финансирования дефицита бюджета - всего | 500 | X | 10 329 307,64 | -2 835 716,21 | 13 165 023,85 |
| в том числе:<br>источники внутреннего финансирования бюджета | 520 | X | 0,00 | 0,00 | 0,00 |
| из них: | | | | | |
| | 520 | | 0,00 | 0,00 | 0,00 |
| источники внешнего финансирования бюджета | 620 | X | 0,00 | 0,00 | 0,00 |
| из них: | | | | | |
| | 620 | | 0,00 | 0,00 | 0,00 |
| Изменение остатков средств | 700 | 000 01000000000000000 | 10 329 307,64 | -2 835 716,21 | 13 165 023,85 |
| Изменение остатков средств на счетах по учету средств бюджетов | 700 | 000 01050000000000000 | 10 329 307,64 | -2 835 716,21 | 13 165 023,85 |
| увеличение остатков средств, всего | 710 | 000 01050000000000500 | -134 892 712,29 | -52 761 202,44 | X |
| Увеличение прочих остатков средств бюджетов | 710 | 000 01050200000000500 | -134 892 712,29 | -52 761 202,44 | X |
| Увеличение прочих остатков денежных средств бюджетов | 710 | 000 01050201000000510 | -134 892 712,29 | -52 761 202,44 | X |
| Увеличение прочих остатков денежных средств бюджетов внутригородских районов | 710 | 100 01050201120000510 | -134 892 712,29 | -52 761 202,44 | X |
| уменьшение остатков средств, всего | 720 | 000 01050000000000600 | 145 222 019,93 | 49 925 486,23 | X |
| Уменьшение прочих остатков средств бюджетов | 720 | 000 01050200000000600 | 145 222 019,93 | 49 925 486,23 | X |
| Уменьшение прочих остатков денежных средств бюджетов | 720 | 000 01050201000000610 | 145 222 019,93 | 49 925 486,23 | X |
| Уменьшение прочих остатков денежных средств бюджетов внутригородских районов | 720 | 100 01050201120000610 | 145 222 019,93 | 49 925 486,23 | X |
| | 700 | 000 01060000000000000 | 0,00 | 0,00 | 0,00 |
| | 710 | 000 01060000000000500 | 0,00 | 0,00 | X |
| | 710 | | 0,00 | 0,00 | X |
| | 720 | 000 01060000000000600 | 0,00 | 0,00 | X |
| | 720 | | 0,00 | 0,00 | X |

**Глава Администрации Самарского внутригородского района городского округа Самара** _____ (подпись) **Р.А. Радюков** (расшифровка подписи)

САМАРСКАЯ ГАЗЕТА
№205 (6367)
**УЧРЕДИТЕЛЬ, ИЗДАТЕЛЬ** - Администрация г.о. Самара.
**АДРЕС УЧРЕДИТЕЛЯ, ИЗДАТЕЛЯ:** 443010, Самарская область, г. Самара, ул. Куйбышева, 137.
Газета зарегистрирована Поволжским региональным управлением регистрации и контроля за соблюдением законодательства РФ о средствах массовой информации Государственного комитета Российской Федерации по печати. Регистрационный номер С 0481 от 7 декабря 1998 г.

**МУНИЦИПАЛЬНОЕ АВТОНОМНОЕ УЧРЕЖДЕНИЕ ГОРОДСКОГО ОКРУГА САМАРА «САМАРСКАЯ ГАЗЕТА»**
**ДИРЕКЦИЯ**
**Руководитель учреждения -** Бубнова Е.В.
**Заместитель руководителя -** Качалова Н.С.
**РЕДАКЦИЯ**
**Главный редактор -** Федоров А.В.
**Заместители главного редактора:** Андрианов В.Л., Преснухина Е.В.
**Руководитель службы выпуска -** Калядина О.Е.
**Ответственный секретарь -** Блинков С.А.
**АДРЕС РЕДАКЦИИ** 443020, Самарская область, г. Самара, ул. Галактионовская, 39. E-mail: info@sgpress.ru.
Телефоны: 979-75-80 (приемная); 979-75-82 (отдел рекламы).

**ПОДПИСНЫЕ ИНДЕКСЫ 52403, 52401, 53401, П5528, 52405, 52404, 53404, П5529**
**ТИРАЖ 7 050.** В розницу цена свободная.
За содержание рекламы несет ответственность рекламодатель.
Незаказанные материалы не оплачиваются.
Время подписания в печать: по графику - 19.00, фактическое - 19.00.
Дата выхода в свет 10.10.19 г.
Отпечатано в Самарском филиале ООО «Типография КомПресс-Москва» (443082, Самарская область, г. Самара, ул. Клиническая, 257).
Заказ №1905.
**ЭЛЕКТРОННАЯ ВЕРСИЯ ГАЗЕТЫ**
**www.sgpress.ru**
Доступно в App Store