

**ЗАКЛЮЧЕНИЕ
о результатах публичных слушаний**

от «24» октября 2019 г.

1. Проект, рассмотренный на публичных слушаниях:
«О проведении в городском округе Самара публичных слушаний по проектам решений о предоставлении разрешений на условно разрешенный вид использования земельных участков или объектов капитального строительства, на отклонение от предельных параметров разрешенного строительства объектов капитального строительства» к постановлению Администрации городского округа Самара № 729 от 04.10.2019.

2. Количество участников публичных слушаний, принявших участие в публичных слушаниях – 5 участников публичных слушаний.

3. Дата протокола публичных слушаний 23.10.2019 г.

4. Содержание внесенных предложений и замечаний участников публичных слушаний, являющихся участниками публичных слушаний и постоянно проживающих на территории, в пределах которой проводятся публичные слушания.

В ходе публичных слушаний мнения поступили следующие мнения:

Заявитель/объект	Вопросы, замечания, предложения	Участник публичных слушаний
Спорт на земельном участке площадью 1727 кв.м с кадастровым номером 63:01:0642001:2405 по адресу: Самарская область, г. Самара, Октябрьский район, пер. Фуражный (Заявитель – Воробьев А.А.) Предоставление разрешения на условно разрешенный вид использования земельного участка	Выступаю в поддержку рассматриваемого изменения!	Теньков С.В.
Индивидуальное жилищное строительство на земельном участке площадью 600 кв.м с кадастровым номером 63:01:0335009:516 по адресу: Самарская область, г. Самара, Красноглинский район, ул. Курильская/Уметская, д. 74/22 (Заявитель – Ильин А.В.) Предоставление разрешения на условно разрешенный вид использования земельного участка	Выражаю положительное мнение в отношении запрашиваемого изменения.	Ильин А.В.
Индивидуальное жилищное строительство на земельном участке площадью 876 кв.м с кадастровым номером 63:01:0722002:1081 по адресу: Самарская область, г. Самара, р-н Промышленный, ул. Моршанская (Заявитель – Стрелков А.В., Чумикова Н.В.) Предоставление разрешения на условно разрешенный вид использования земельного участка	Просим поддержать получение условно разрешенного вида рассматриваемого земельного участка, так как по улице Моршанской ранее сложилась застройка частными индивидуальными жилыми домами.	Виноградов Я.В. (представитель заявителя)

5. Содержание внесенных предложений и замечаний иных участников публичных слушаний:
Предложения и замечания поступили в письменном виде в Департамент градостроительства городского округа Самара:

- по заявлению Воробьева А.А. поступило 17 мнений в поддержку;
- по заявлению Юшанковой М.И. поступило 1 мнение в поддержку.

6. Рекомендации организатора публичных слушаний о целесообразности или нецелесообразности учета внесенных участниками публичных слушаний предложений и замечаний: Учет все поступившие мнения, т.к. мнения относятся к рассматриваемым на публичных слушаниях вопросам.

7. Выводы по результатам публичных слушаний

№ п/п	Наименование объекта	Выводы по результатам публичных слушаний
1	Спорт на земельном участке площадью 1727 кв.м с кадастровым номером 63:01:0642001:2405 по адресу: Самарская область, г. Самара, Октябрьский район, пер. Фуражный (Заявитель – Воробьев А.А.)	Рекомендовать предоставить разрешение на условно разрешенный вид использования земельного участка
2	Амбулаторное ветеринарное обслуживание на земельном участке площадью 370 кв.м с кадастровым номером 63:01:0722002:672 по адресу: Самарская область, г. Самара, Промышленный район, ул. Красносельская угол ул. Вольской, д. 1/108 (Заявитель – Крайнова Л.В., Фоменко Е.А.)	Рекомендовать предоставить разрешение на условно разрешенный вид использования земельного участка
3	Деловое управление на земельном участке площадью 1200 кв.м с кадастровым номером 63:01:0913004:582 по адресу: Самарская область, г. Самара, Советский район, Прогонный проезд, 6 (Заявитель – Аюпова Р.Р.)	Рекомендовать предоставить разрешение на условно разрешенный вид использования земельного участка
4	Индивидуальное жилищное строительство с минимальным отступом от границ земельного участка – 1 м, с максимальным процентом застройки в границах земельного участка – 50 % площадью 600 кв.м с кадастровым номером 63:01:0249005:0015 по адресу: Самарская область, г. Самара, Кировский р-н, п. Зубчаниновка, ул. Щорса/ ул. Чекистов, д. 186/201 (Заявитель – Кенджаев А.Р.)	Рекомендовать предоставить разрешение на отклонение от предельных параметров разрешенного строительства объекта капитального строительства
5	Индивидуальное жилищное строительство на земельном участке площадью 600 кв.м с кадастровым номером 63:01:0335009:516 по адресу: Самарская область, г. Самара, Красноглинский район, ул. Курильская/Уметская, д. 74/22 (Заявитель – Ильин А.В.)	Рекомендовать предоставить разрешение на условно разрешенный вид использования земельного участка

6	Индивидуальное жилищное строительство с минимальным отступом от границ земельных участков – 1 м общей площадью 1180 кв.м: земельного участка с кадастровым номером 63:01:0337001:573 по адресу: Самарская область, г. Самара, р-н Красноглинский, п. Красный пахарь, ул. Красная; земельного участка с кадастровым номером 63:01:0000000:2957 по адресу: Самарская обл., г. Самара, Красноглинский район, п. Красный Пахарь, ул. Красная, д. 7 (Заявитель – Сарвардинов М.Г.)	Рекомендовать предоставить разрешение на отклонение от предельных параметров разрешенного строительства объекта капитального строительства
7	Индивидуальное жилищное строительство с минимальным отступом от границ земельного участка – 1,91 м площадью 900 кв.м с кадастровым номером 63:01:0348004:521 по адресу: Самарская область, г. Самара, Красноглинский район, п. Прибрежный, д. 2 (Заявитель – Емельянова Ю.В.)	Рекомендовать предоставить разрешение на отклонение от предельных параметров разрешенного строительства объекта капитального строительства
8	Индивидуальное жилищное строительство с минимальным отступом от границ земельного участка – 1 м, с максимальным процентом застройки в границах земельного участка – 30 % площадью 547,78 кв.м с кадастровым номером 63:01:0335012:0009 по адресу: Самарская область, г. Самара, Красноглинский р-н, 18 км., станция Козелковская, ул. Соколина, участок № 18 (Заявитель – Тараева Л.Г.)	Рекомендовать предоставить разрешение на условно разрешенный вид использования земельного участка, на отклонение от предельных параметров разрешенного строительства объекта капитального строительства
9	Индивидуальное жилищное строительство с максимальным процентом застройки в границах земельного участка – 50 % площадью 905 кв.м с кадастровым номером 63:01:0215003:718 по адресу: Самарская область, г. Самара, Кировский район, ул. Парадная, участок № 24 (Заявитель – Чернойбай Я.Б.)	Рекомендовать предоставить разрешение на отклонение от предельных параметров разрешенного строительства объекта капитального строительства
10	Индивидуальное жилищное строительство с минимальным размером земельного участка – 81 кв.м, с минимальным отступом от границ земельного участка – 0 м, с максимальным процентом застройки в границах земельного участка – 100 % площадью 81 кв.м с кадастровым номером 63:01:0820001:571 по адресу: Самарская область, г. Самара, Самарский район, ул. Молодогвардейская, д. 97, кв. 7 (Заявитель – Крючков Н.Г.)	Рекомендовать предоставить разрешение на условно разрешенный вид использования земельного участка, на отклонение от предельных параметров разрешенного строительства объекта капитального строительства
11	Обслуживание автотранспорта на земельном участке площадью 1019 кв.м с кадастровым номером 63:01:0255007:1068 по адресу: Самарская область, г. Самара, р-н Кировский, ул. Алма-Атинская (Заявитель – Скворцов В.А.)	Рекомендовать предоставить разрешение на условно разрешенный вид использования земельного участка
12	Объекты гаражного назначения на земельном участке площадью 691 кв.м с кадастровым номером 63:01:0301001:1173 по адресу: Самарская область, г. Самара, Красноглинский район, п. Береза, ул. Летная, 2 (Заявитель – Русяев Ю.И.)	Рекомендовать предоставить разрешение на условно разрешенный вид использования земельного участка
13	Ведение садоводства с максимальным процентом застройки в границах земельного участка – 45 %, с минимальным отступом от границ земельного участка – 0,8 м площадью 565 кв.м с кадастровым номером 63:26:1805014:84 по адресу: Самарская область, городской округ Самара, внутригородской район Красноглинский, город Самара, СНТ «Елочка» садовое товарищество, улица 6-я линия, земельный участок № 123 (Заявитель – Копылова Т.Б.)	Рекомендовать предоставить разрешение на отклонение от предельных параметров разрешенного строительства объекта капитального строительства
14	Индивидуальное жилищное строительство с максимальным процентом застройки в границах земельных участков – 30 % общей площадью 1025 кв.м: с кадастровым номером 63:01:0208003:158 по адресу: Самарская обл., г. Самара, Кировский район, СДТ «Поляна им. Фрунзе» - 8 линия Участок 94 «А»; с кадастровым номером 63:01:0208003:159 по адресу: Самарская обл., г. Самара, Кировский район, 8 линия, п. Фрунзе Участок 92 «А» (Заявитель – Изотов К.Ю.)	Рекомендовать предоставить разрешение на условно разрешенный вид использования земельного участка, на отклонение от предельных параметров разрешенного строительства объекта капитального строительства
15	Обслуживание автотранспорта на земельном участке площадью 189 кв.м с кадастровым номером 63:01:0807006:644 по адресу: Российская Федерация, Самарская область, г. Самара, Самарский район, ул. Венцека, д. 127 (Заявитель – Кутушин А.В., Минин А.И., Шмакова Е.В.)	Рекомендовать предоставить разрешение на условно разрешенный вид использования земельного участка
16	Индивидуальное жилищное строительство на земельном участке площадью 876 кв.м с кадастровым номером 63:01:0722002:1081 по адресу: Самарская область, г. Самара, р-н Промышленный, ул. Моршанская (Заявитель – Стрелков А.В., Чумикова Н.В.)	Рекомендовать предоставить разрешение на условно разрешенный вид использования земельного участка
17	Объекты гаражного назначения на земельном участке площадью 24 кв.м по адресу: Самарская область, г. Самара, Промышленный район, ул. Александра Матросова, ул. Ставропольская (Заявитель - Тишаков А.П.) В координатах:	Рекомендовать предоставить разрешение на условно разрешенный вид использования земельного участка
	X	Y
	1. 390546,72	1380211,69
	2. 390550,48	1380216,35
	3. 390547,37	1380218,89
	4. 390543,60	1380214,18
	1. 390546,72	1380211,69

Официальное опубликование

18	Индивидуальное жилищное строительство с минимальным размером земельного участка – 276 кв.м, с минимальным отступом от границ земельного участка – 0,1 м, с максимальным процентом застройки в границах земельного участка – 30 % площадью 276 кв.м с кадастровым номером 63:01:0414002:903 по адресу: Самарская область, г. Самара, Куйбышевский район, ул. Войкова, 13А (Заявитель – Саенко Н.М.)	Рекомендовать предоставить разрешение на отклонение от предельных параметров разрешенного строительства объекта капитального строительства
19	Индивидуальное жилищное строительство с минимальным отступом от границ земельного участка – 1 м площадью 507 кв.м с кадастровым номером 63:01:0248047:775 по адресу: Самарская область, г. Самара, Кировский район, пос. Зубчаниновка, ул. Орловская, участок 27А (Заявитель – Акбашева А.Г.)	Рекомендовать предоставить разрешение на отклонение от предельных параметров разрешенного строительства объекта капитального строительства
20	Индивидуальное жилищное строительство с минимальным отступом от границ земельного участка – 0,5 м, с максимальным процентом застройки в границах земельного участка – 30% площадью 639 кв.м с кадастровым номером 63:01:0208002:555 по адресу: Самарская обл., г. Самара, Кировский район, Поляна Фрунзе, Девятая линия, Участок 28А (Заявитель – Васильева А.Н., Васильев О.В.)	Рекомендовать предоставить разрешение на условно разрешенный вид использования земельного участка, на отклонение от предельных параметров разрешенного строительства объекта капитального строительства
21	Ведение садоводства с максимальным процентом застройки в границах земельного участка – 35 %, с минимальным отступом от границ земельного участка – 0 м площадью 577 кв.м с кадастровым номером 63:01:0703004:0187 по адресу: Самарская обл., г. Самара, Промышленный р-н, Просека 8, Участок 32 (Заявитель – Кадик Д.А.)	Рекомендовать предоставить разрешение на отклонение от предельных параметров разрешенного строительства объекта капитального строительства
22	Индивидуальное жилищное строительство с минимальным размером земельного участка – 296 кв. м, с максимальным процентом застройки в границах земельного участка – 40 %, с минимальным отступом от границ земельного участка – 0 м площадью 296 кв.м с кадастровым номером 63:01:0120004:11 по адресу: Самарская обл., г. Самара, Железнодорожный район, ул. Аврора дом № 50 (Заявитель – Андреев А.А.)	Рекомендовать предоставить разрешение на условно разрешенный вид использования земельного участка, на отклонение от предельных параметров разрешенного строительства объекта капитального строительства
23	Магазины на земельных участках общей площадью 433 кв.м: с кадастровым номером 63:01:0249004:563 по адресу: Самарская область, г. Самара, Кировский район, пос. Зубчаниновка, ул. Станкозаводская, участок № 40 А; с кадастровым номером 63:01:0249004:704 по адресу: Самарская область, г. Самара, Кировский район, ул. Станкозаводская, участок расположен в северной части кадастрового квартала с кадастровым номером 63:01:0249004 (Заявитель – Тахаудинова Н.З.)	Рекомендовать предоставить разрешение на условно разрешенный вид использования земельного участка
24	Многоэтажная жилая застройка (высотная застройка) с предельной высотой зданий, строений, сооружений – 82 м на земельном участке площадью 9998 кв.м с кадастровым номером 63:01:0904002:13 по адресу: Самарская обл., г. Самара, Советский район, ул. Ставропольская/ ул.Запорожская (Заявитель – ООО «Юниверс-Строй»)	Рекомендовать предоставить разрешение на отклонение от предельных параметров разрешенного строительства объекта капитального строительства
25	Общественное управление на земельном участке площадью 4791 кв.м с кадастровым номером 63:01:0715001:839 по адресу: Самарская обл., г. Самара, Промышленный район, ул. Воронежская, д. 192 «А» (Заявитель – Территориальное Управление Федерального агентства по управлению государственным имуществом в Самарской области)	Рекомендовать предоставить разрешение на условно разрешенный вид использования земельного участка
26	Обслуживание автотранспорта на земельном участке площадью 127 кв.м с кадастровым номером 63:01:0816014:551 по адресу: Самарская область, г. Самара, Самарский р-н, ул. Куйбышева, д. 129 (Заявитель – Территориальное Управление Федерального агентства по управлению государственным имуществом в Самарской области)	Рекомендовать предоставить разрешение на условно разрешенный вид использования земельного участка
27	Индивидуальное жилищное строительство с минимальным отступом от границ земельного участка – 1,0 м, с максимальным процентом застройки в границах земельного участка – 39 % площадью 518 кв.м с кадастровым номером 63:01:0249002:64 по адресу: Самарская обл., г. Самара, Кировский р-н, п. Зубчаниновка, ул. Мелекесская, дом № 102 (Заявитель – Карпова Т.Н.)	Рекомендовать предоставить разрешение на отклонение от предельных параметров разрешенного строительства объекта капитального строительства
28	Гостиничное обслуживание на земельном участке площадью 337 кв.м с кадастровым номером 63:01:0406001:1909 по адресу: Самарская область, г. Самара, Куйбышевский район, Песчаная Глинка, линия 2, участок б/н (Заявитель – Морозов А.И.)	Рекомендовать предоставить разрешение на условно разрешенный вид использования земельного участка
29	Индивидуальное жилищное строительство с максимальным процентом застройки в границах земельного участка – 50 % площадью 634 кв.м с кадастровым номером 63:01:0913004:19 по адресу: Самарская область, г. Самара, Советский район, пр. Прогонный, дом № 21 (Заявитель – Батянова О.Ю.)	Рекомендовать предоставить разрешение на условно разрешенный вид использования земельного участка, на отклонение от предельных параметров разрешенного строительства объекта капитального строительства
30	Спорт на земельном участке площадью 80 кв.м с кадастровым номером 63:01:0217003:42 по адресу: Российская Федерация, Самарская обл., г. Самара, Кировский район, ул. Стара-Загора, 205 (Заявитель – ООО «Строй-Индустрия»)	Рекомендовать предоставить разрешение на условно разрешенный вид использования земельного участка
31	Индивидуальное жилищное строительство на земельном участке площадью 632 кв.м с кадастровым номером 63:01:0253002:535 по адресу: Самарская область, город Самара, Кировский район, СТ «Железнодорожник», остановка Интернатная, массив 11а, участок № 64 (Заявитель – Торунува Е.С.)	Рекомендовать предоставить разрешение на условно разрешенный вид использования земельного участка

32	Бытовое обслуживание на земельном участке площадью 712 кв.м с кадастровым номером 63:01:0340004:1265 по адресу: Самарская область, г. Самара, Красноглинский р-н, СНТ «Салют», квартал 12, участок № 1 (Заявитель – Абузарова Ю.Д.)	Рекомендовать предоставить разрешение на условно разрешенный вид использования земельного участка
33	Индивидуальное жилищное строительство с минимальным отступом от границ земельного участка – 1,0 м площадью 740 кв.м с кадастровым номером 63:01:0351005:510 по адресу: Самарская область, г. Самара, Красноглинский район, СДТ «Берега-4», участок № 118 (Заявитель – Мезрин М.В.)	Рекомендовать предоставить разрешение на отклонение от предельных параметров разрешенного строительства объекта капитального строительства
34	Индивидуальное жилищное строительство с минимальным отступом от границ земельного участка – 1,0 м площадью 356 кв.м с кадастровым номером 63:01:0721002:1161 по адресу: Самарская область, г. Самара, р-н Промышленный, ул. Путиловская (Заявитель – Юшанкова М.И.)	Рекомендовать предоставить разрешение на отклонение от предельных параметров разрешенного строительства объекта капитального строительства
35	Объекты гаражного назначения на земельном участке площадью 20 кв.м с кадастровым номером 63:01:0904002:2428 по адресу: Самарская область, г. Самара, Советский район, по улице Советской Армии, рядом с домом № 169 (Заявитель – Кочетков А.М.)	Рекомендовать предоставить разрешение на условно разрешенный вид использования земельного участка
36	Индивидуальное жилищное строительство с максимальным процентом застройки в границах земельного участка – 25,3 % площадью 822 кв.м с кадастровым номером 63:01:0207002:548 по адресу: Самарская обл., г. Самара, Кировский район, кв-л 11-й Пригородного лесничества, участок 16 (Заявитель – Яшин В.Ф.)	Рекомендовать предоставить разрешение на отклонение от предельных параметров разрешенного строительства объекта капитального строительства
37	Магазины на земельном участке площадью 600 кв.м с кадастровым номером 63:01:0255009:105 по адресу: Самарская обл., г. Самара, массив «Вятляное Озеро», ПСДК «Авиатор», Вторая улица, Участок 194 (Заявитель – Рыбакин И.Н.)	Рекомендовать предоставить разрешение на условно разрешенный вид использования земельного участка

**Председательствующий
публичных слушаний
А.А.Темников**

**Секретарь
публичных слушаний
М.В.Ефимова**

**АДМИНИСТРАЦИЯ КРАСНОГЛИНСКОГО
ВНУТРИГОРОДСКОГО РАЙОНА ГОРОДСКОГО ОКРУГА САМАРА
ПОСТАНОВЛЕНИЕ
23.10.2019 г. №655**

**О внесении изменений в постановление Администрации
Красноглинского внутригородского района городского округа Самара от 01.03.2016 № 8
«Об утверждении административного регламента осуществления муниципального жилищного
контроля на территории Красноглинского внутригородского района городского округа Самара»**

В соответствии с Федеральным законом от 26.12.2008 № 294-ФЗ «О защите прав юридических лиц и индивидуальных предпринимателей при осуществлении государственного контроля (надзора) и муниципального контроля», Федеральным законом от 29.05.2019 №116-ФЗ «О внесении изменений в Жилищный кодекс Российской Федерации», Федеральным законом от 27.12.2018 № 558-ФЗ «О внесении изменений в Жилищный кодекс Российской Федерации в части упорядочения норм, регулирующих переустройство и (или) перепланировку помещений в многоквартирном доме»

ПОСТАНОВЛЯЮ:

1. Внести в приложение к постановлению Администрации Красноглинского внутригородского района городского округа Самара от 01.03.2016 № 8 «Об утверждении административного регламента осуществления муниципального жилищного контроля на территории Красноглинского внутригородского района городского округа Самара» (далее – Приложение) следующие изменения:

1.2. Пункт 3.4. главы 3 Приложения изложить в следующей редакции:

«Основанием для проведения внеплановой проверки является:

1) поступление в орган муниципального жилищного контроля обращений и заявлений граждан, в том числе индивидуальных предпринимателей, юридических лиц, информации от органов государственной власти, органов местного самоуправления, выявления органом муниципального жилищного контроля в системе информации о фактах нарушения требований правил предоставления, приостановки и ограничения предоставления коммунальных услуг собственникам и пользователям помещений в многоквартирных домах и жилых домах, требований к порядку создания товарищества собственников жилья, жилищно-строительного или иного специализированного потребительского кооператива, уставу товарищества собственников жилья, жилищного, жилищно-строительного или иного специализированного потребительского кооператива и порядку внесения изменений в устав такого товарищества или такого кооператива, порядку принятия собственниками помещений в многоквартирном доме решения о выборе юридического лица независимо от организационно-правовой формы или индивидуального предпринимателя, осуществляющих деятельность по управлению многоквартирным домом (далее – управляющая организация), в целях заключения с управляющей организацией договора управления многоквартирным домом, решения о заключении с управляющей организацией договора оказания услуг и (или) выполнения работ по содержанию и ремонту общего имущества в многоквартирном доме, решения о заключении с указанными в части 1 статьи 164 Жилищного кодекса РФ лицами договоров оказания услуг по содержанию и (или) выполнению работ по ремонту общего имущества в многоквартирном доме, порядку утверждения условий этих договоров и их заключения, порядку содержания общего имущества собственников помещений в многоквартирном доме и осуществления текущего и капитального ремонта общего имущества в данном доме, о фактах нарушения требований к порядку осуществления перевода жилого помещения в нежилое помещение в многоквартирном доме, к порядку осуществления перепланировки и (или) переустройства помещений в многоквартирном доме, о фактах нарушения управляющей организацией обязательств, предусмотренных частью 2 статьи 162 Жилищного кодекса РФ, о фактах нарушения в области применения предельных (максимальных) индексов изменения размера вносимой гражданами платы за коммунальные услуги, о фактах необоснованности размера установленного норматива потребления коммунальных ресурсов (коммунальных услуг), нарушения требований к составу нормативов потребления коммунальных ресурсов (коммунальных услуг), несоблюдения условий и методов установления нормативов потребления коммунальных ресурсов (коммунальных услуг), нарушения правил содержания общего имущества в многоквартирном доме и правил изменения размера платы за содержание жилого помещения, о фактах нарушения наймодателями жилых помещений в наемных домах социального использования обязательных требований к наймодателям и нанимателям жилых помещений в таких домах, к заключению и исполнению договоров найма жилых помещений жилищного фонда социального использования и договоров найма жилых помещений, о фактах нарушения органами местного самоуправления, ресурсоснабжающими организациями, лицами, осуществляющими деятельность по управлению многоквартирными домами, гражданами требований к порядку размещения информации в системе.

2. Настоящее постановление вступает в силу со дня его официального опубликования.

Контроль за выполнением настоящего постановления оставляю за собой.

**Глава Администрации
Красноглинского внутригородского
района городского округа Самара
В.С. Коновалов**

Официальное опубликование

В случае отказа заявителя от приведения документов в соответствие с установленными требованиями, специалист МАУ «МФЦ», ответственный за прием и регистрацию документов, разъясняет, что указанные недостатки могут стать основанием для отказа в предоставлении муниципальной услуги. В этом случае, а также в случае предоставления заявителем документов, соответствующих требованиям пункта 2.6 настоящего Административного регламента, специалист МАУ «МФЦ», ответственный за прием и регистрацию документов, принимает и регистрирует заявление в государственной информационной системе Самарской области «Система многофункциональных центров предоставления государственных и муниципальных услуг» (далее – ГИС СО «МФЦ»), после чего заявителю присваивается индивидуальный порядковый номер, оформляется расписка о приеме документов и выдается на руки заявителю.

Максимальный срок выполнения данных административных действий не может превышать 30 минут.

Специалист МАУ «МФЦ», ответственный за прием и регистрацию документов, передает поступившие и зарегистрированные заявление и документы специалисту МАУ «МФЦ», ответственному за формирование дела.

3.8.4. При получении заявления о предоставлении муниципальной услуги и документов, необходимых для предоставления муниципальной услуги, по почте, от курьера, экспресс-почтой или в электронной форме специалист МАУ «МФЦ», ответственный за прием и регистрацию документов, регистрирует заявление в ГИС СО «МФЦ» и передает зарегистрированное заявление и документы специалисту МАУ «МФЦ», ответственному за формирование дела.

Максимальный срок выполнения данных административных действий не может превышать двух часов с момента поступления в МАУ «МФЦ» заявления и документов.

3.8.5. Специалист МАУ «МФЦ», ответственный за формирование дела, формирует из поступивших документов дело, необходимое для предоставления муниципальной услуги (далее – дело), а также составляет реестр передаваемых дел в двух экземплярах и передает дело и реестр специалисту МАУ «МФЦ», ответственному за доставку документов, для направления в Департамент.

Максимальный срок выполнения административного действия не может превышать 1 (одного) рабочего дня со дня регистрации заявления в ГИС СО «МФЦ».

3.8.6. Специалист МАУ «МФЦ», ответственный за доставку документов, передает дело вместе с реестром передаваемых дел в 2 (двух) экземплярах в Департамент.

Максимальный срок выполнения данного административного действия не может превышать 2 (двух) рабочих дней, следующих за днем регистрации заявления в ГИС СО «МФЦ».

3.8.7. Критерием принятия решения является поступление в МАУ «МФЦ» заявления и документов, предусмотренных пунктом 2.6 настоящего Административного регламента.

3.8.8. Результатом административной процедуры является передача в Департамент заявления и приложенных к нему документов, представленных заявителем в МАУ «МФЦ».

3.8.9. Способы фиксации результата административной процедуры являются регистрация представленного заявления в ГИС СО «МФЦ», расписка МАУ «МФЦ» о приеме документов, выданная заявителю.». 1.2.22. Абзацы первый и пятый пункта 4.1 после слов «руководителя Департамента» дополнить словами «, директор МАУ «МФЦ» в соответствующем падеже.

1.2.23. В пункте 4.2:

1.2.23.1. Абзац третий после слов «специалистами Департамента» дополнить словами «, МАУ «МФЦ».

1.2.23.2. Абзац пятый дополнить словами «, специалистов МАУ «МФЦ».

1.2.23.3. Абзацы шестой и восьмой после слов «руководитель Департамента» в соответствующем падеже дополнить словами «, директор МАУ «МФЦ» в соответствующем падеже.

1.2.23.4. Абзац десятый дополнить словами «, МАУ «МФЦ».

1.2.24. Пункт 4.4 после слов «муниципальных служащих» дополнить словами «, специалистов МАУ «МФЦ».

1.2.25. В пункте 5.1:

1.2.25.1. Абзац четвертый изложить в следующей редакции:

«требование у заявителя документов или информации либо осуществления действий, представление или осуществление которых не предусмотрено нормативными правовыми актами Российской Федерации, нормативными правовыми актами Самарской области, муниципальными правовыми актами городского округа Самара для предоставления муниципальной услуги;».

1.2.25.2. Дополнить абзацами следующего содержания:

«нарушение срока или порядка выдачи документов по результатам предоставления муниципальной услуги;

приостановление предоставления муниципальной услуги, если основания приостановления не предусмотрены федеральными законами и принятыми в соответствии с ними иными нормативными правовыми актами Российской Федерации, законами и иными нормативными правовыми актами Самарской области, муниципальными правовыми актами городского округа Самара;

требование у заявителя при предоставлении муниципальной услуги документов или информации, отсутствие и (или) недостоверность которых не указывались при первоначальном отказе в приеме документов, необходимых для предоставления муниципальной услуги, либо в предоставлении муниципальной услуги, за исключением случаев, указанных в подпункте 4 пункта 2.6.5 настоящего Административного регламента.».

1.2.26. Абзацы второй, четвертый и пятый пункта 5.2 после слов «муниципального служащего» дополнить словами «, специалиста МАУ «МФЦ».

1.2.27. Пункт 5.3 дополнить абзацами следующего содержания:

«если ответ по существу поставленного вопроса не может быть дан без разглашения сведений, составляющих государственную или иную охраняемую федеральным законом тайну; если в обращении обжалуется судебное решение (обращение в течение 7 (семи) дней со дня регистрации возвращается гражданину, направившему обращение, с разъяснением порядка обжалования данного судебного решения);

если текст письменного обращения не позволяет определить суть предложения, заявления или жалобы.».

1.2.28. Пункт 5.8 после слов «по почте» дополнить словами «через МАУ «МФЦ»».

1.2.29. Абзац третий пункта 5.9 изложить в следующей редакции:

«Жалоба на действия (бездействие), решения муниципального служащего Департамента направляется заместителю главы городского округа Самара – руководителю Департамента.

Жалоба на действия (бездействие), решения специалистов МАУ «МФЦ» направляется директору МАУ «МФЦ».

Жалоба на действия (бездействие), решения директора МАУ «МФЦ» направляется Главе городского округа Самара.».

1.2.30. Пункт 5.11 изложить в следующей редакции:

«5.11. По результатам рассмотрения жалобы должностным лицом Департамента, директором МАУ «МФЦ» принимается решение об удовлетворении требований заявителя либо об отказе в удовлетворении жалобы.

В случае признания жалобы подлежащей удовлетворению в ответе заявителю дается информация о действиях, осуществляемых органом, предоставляющим муниципальную услугу, МАУ «МФЦ», в целях незамедлительного устранения выявленных нарушений при оказании муниципальной услуги, а также приносятся извинения за доставленные неудобства и указывается информация о дальнейших действиях, которые необходимо совершить заявителю в целях получения муниципальной услуги.

В случае признания жалобы не подлежащей удовлетворению в ответе заявителю дается аргументированные разъяснения о причинах принятого решения, а также информация о порядке обжалования принятого решения.».

1.2.31. Приложение № 1 к Административному регламенту изложить в редакции согласно приложению № 1 к настоящему постановлению.

1.2.32. Приложение № 6 к Административному регламенту изложить в редакции согласно приложению № 2 к настоящему постановлению.

1.2.33. Приложение № 8 к Административному регламенту дополнить строкой следующего содержания:

Директор муниципального автономного учреждения городского округа Самара «Многофункциональный центр предоставления государственных (муниципальных) услуг» 443013, г. Самара, Московское шоссе, литера Д, корпус 28А, литера 28А	E-mail: info@mfc-samara.ru Телефон (факс): (846) 205-71-60
График работы: понедельник – пятница: 8.00-17.00 Выходные дни: суббота, воскресенье	

2. Настоящее постановление вступает в силу со дня его официального опубликования.

3. Контроль за выполнением настоящего постановления возложить на первого заместителя главы городского округа Самара Харитонову М.Н.

**Глава городского округа
Е.В.Лапушкина**

ПРИЛОЖЕНИЕ № 1
к постановлению Администрации городского округа Самара от 23.10.2019 № 790

ПРИЛОЖЕНИЕ № 1
к Административному регламенту предоставления муниципальной услуги «Выдача лицам, достигшим четырнадцатилетнего возраста, разрешения на вступление в брак»

Информация о местонахождении, графике работы, справочных телефонах, адресах электронной почты Департамента опеки, попечительства и социальной поддержки Администрации городского округа Самара, муниципального автономного учреждения городского округа Самара «Многофункциональный центр предоставления государственных (муниципальных) услуг», Администрации городского округа Самара

Администрация городского округа Самара 443010, г. Самара, ул. Куйбышева, 137 График работы: понедельник – четверг: 8.30 – 17.30, пятница: 8.30 – 16.30 Обед: 12.30 – 13.18, Суббота, воскресенье: выходные дни	E-mail: vopros@samadm.ru Телефон: (846) 332-30-40, факс: (846) 340-36-73 Адрес сайта: www.city.samara.ru
Департамент опеки, попечительства и социальной поддержки Администрации городского округа Самара 443099, г. Самара, ул. Куйбышева, 44 График работы: понедельник – четверг: 8.30 – 17.30, пятница: 8.30 – 16.30, Обед: 12.30 – 13.18, суббота, воскресенье: выходные дни	E-mail: kds@samtel.ru Телефон (факс): (846)332-24-49, 333-49-55
Муниципальное автономное учреждение городского округа Самара «Многофункциональный центр предоставления государственных (муниципальных) услуг» 443013, г. Самара, Московское шоссе, литера Д, корпус 28А, литера 28А График работы: понедельник – пятница: 8.00 – 20.00, суббота: 10.00 – 15.00, воскресенье: выходной день	E-mail: info@mfc-samara.ru Адрес сайта: www.mfc-samara.ru Телефон (факс): 205-78-26, 205-71-60
Центр государственных и муниципальных услуг МАУ городского округа Самара «МФЦ» № 1 г. Самара, ул. Свободы, д. 192 График работы: понедельник – пятница 8.00 – 20.00; суббота: 10.00 – 15.00. Выходной день: воскресенье	E-mail: info@mfc-samara.ru Адрес сайта: www.mfc-samara.ru Телефон (факс): 205-78-26, 205-71-60
Центр государственных и муниципальных услуг МАУ городского округа Самара «МФЦ» № 3 г. Самара, пр. Кирова, д. 235 График работы: понедельник, вторник, среда, пятница 9.00 – 19.00; четверг 10.00 – 20.00; суббота 10.00 – 15.00. Выходной день: воскресенье	E-mail: info@mfc-samara.ru Адрес сайта: www.mfc-samara.ru Телефон (факс): 205-78-26, 205-71-60
Центр государственных и муниципальных услуг МАУ городского округа Самара «МФЦ» № 4 г. Самара, ул. Урицкого, д. 2/ул. Чернореченская, 1 График работы: понедельник, среда, четверг, пятница 9.00 – 19.00; вторник 10.00 – 20.00; суббота 10.00 – 15.00. Выходной день: воскресенье	E-mail: info@mfc-samara.ru Адрес сайта: www.mfc-samara.ru Телефон (факс): 205-78-26, 205-71-60
Центр государственных и муниципальных услуг МАУ городского округа Самара «МФЦ» № 5 г. Самара, ул. Мориса Тореза, д. 101а График работы: понедельник 10.00 до 20.00, вторник, среда, четверг, пятница 9.00 – 19.00 суббота 10.00 – 15.00. Выходной день: воскресенье	E-mail: info@mfc-samara.ru Адрес сайта: www.mfc-samara.ru Телефон (факс): 205-78-26, 205-71-60

Официальное опубликование

<p>Центр государственных и муниципальных услуг МАУ городского округа Самара «МФЦ» № 6 г. Самара, микрорайон Крутые ключи, ул. Мира, д. 10 График работы: понедельник, вторник, четверг, пятница 9.00 - 19.00; среда 10.00 - 20.00; суббота 10.00 - 15.00. Выходной день: воскресенье</p>	<p>E-mail: info@mfc-samara.ru Адрес сайта: www.mfc-samara.ru Телефон (факс): 205-78-26, 205-71-60</p>
<p>Центр государственных и муниципальных услуг МАУ городского округа Самара «МФЦ» № 7 г. Самара, Южное шоссе, д. 5 ТК «Амбар» График работы: понедельник, вторник, четверг, пятница 9.00 - 19.00; среда 10.00 - 20.00; суббота 10.00 - 15.00. Выходной день: воскресенье</p>	<p>E-mail: info@mfc-samara.ru Адрес сайта: www.mfc-samara.ru Телефон (факс): 205-78-26, 205-71-60</p>
<p>Центр государственных и муниципальных услуг МАУ городского округа Самара «МФЦ» № 8 г. Самара, ул. Рижская, д. 9 График работы: понедельник, вторник, среда, пятница 9.00 - 19.00; четверг 10.00 - 20.00; суббота 10.00 - 15.00. Выходной день: воскресенье</p>	<p>E-mail: info@mfc-samara.ru Адрес сайта: www.mfc-samara.ru Телефон (факс): 205-78-26, 205-71-60</p>
<p>Центр государственных и муниципальных услуг МАУ городского округа Самара «МФЦ» № 14 г. Самара, пр. Кирова, д. 304а График работы: понедельник - пятница 9.00 - 18.00; обед 13.00 - 14.00. Выходные дни: суббота, воскресенье</p>	<p>E-mail: info@mfc-samara.ru Адрес сайта: www.mfc-samara.ru Телефон (факс): 205-78-26, 205-71-60</p>
<p>Центр государственных и муниципальных услуг МАУ городского округа Самара «МФЦ» № 15 г. Самара, ул. Молодогвардейская, д. 33 График работы: понедельник – пятница 09.00-18.00 Выходные дни: суббота, воскресенье</p>	<p>E-mail: info@mfc-samara.ru Адрес сайта: www.mfc-samara.ru Телефон (факс): 205-78-26, 205-71-60</p>

**Первый заместитель главы
городского округа Самара
М.Н.Харитонов**

ПРИЛОЖЕНИЕ № 2
к постановлению Администрации
городского округа Самара
от 23.10.2019 № 790

ПРИЛОЖЕНИЕ № 6
к Административному регламенту
предоставления муниципальной услуги
«Выдача лицам, достигшим
четырнадцатилетнего возраста,
разрешения на вступление в брак»

БЛОК-СХЕМА

последовательности административных процедур по предоставлению муниципальной услуги
«Выдача лицам, достигшим четырнадцатилетнего возраста, разрешения на вступление в брак»



**Первый заместитель главы
городского округа Самара
М.Н.Харитонов**

**АДМИНИСТРАЦИЯ ГОРОДСКОГО ОКРУГА САМАРА
ПОСТАНОВЛЕНИЕ
от 23.10.2019 № 793**

Об организации предоставления на конкурсной основе за счет средств бюджета городского округа Самара грантов в форме субсидий юридическим лицам (за исключением государственных (муниципальных) учреждений), индивидуальным предпринимателям – субъектам малого и среднего предпринимательства, в том числе осуществляющим свою деятельность в сфере туризма, на создание собственного бизнеса

В соответствии со статьями 78 и 86 Бюджетного кодекса Российской Федерации, постановлением Правительства Российской Федерации от 27.03.2019 № 322 «Об общих требованиях к нормативным правовым актам и муниципальным правовым актам, устанавливающим порядок предоставления грантов в форме субсидий, в том числе предоставляемых на конкурсной основе» постановляю:

1. Утвердить Порядок предоставления на конкурсной основе за счет средств бюджета городского округа Самара грантов в форме субсидий юридическим лицам (за исключением государственных (муниципальных) учреждений), индивидуальным предпринимателям – субъектам малого и среднего предпринимательства, в том числе осуществляющим свою деятельность в сфере туризма, на создание собственного бизнеса согласно приложению № 1 к настоящему постановлению.

2. Создать конкурсную комиссию по экспертизе документов на получение субъектами малого и среднего предпринимательства грантов на создание собственного бизнеса и утвердить ее состав согласно приложению № 2 к настоящему постановлению.

3. Утвердить Положение о конкурсной комиссии по экспертизе документов на получение субъектами малого и среднего предпринимательства грантов на создание собственного бизнеса согласно приложению № 3 к настоящему постановлению.

4. Установить, что расходное обязательство городского округа Самара, возникающее на основании настоящего постановления, исполняется городским округом Самара самостоятельно за счет средств бюджета городского округа Самара в пределах общего объема бюджетных ассигнований на предоставление грантов в форме субсидий, предусмотренного на соответствующий финансовый год в установленном порядке Департаменту экономического развития, инвестиций и торговли Администрации городского округа Самара.

5. Настоящее постановление вступает в силу со дня его официального опубликования.

6. Контроль за выполнением настоящего постановления возложить на первого заместителя главы городского округа Самара Харитонову М.Н.

**Глава городского округа
Е.В.Лапушкина**

ПРИЛОЖЕНИЕ №1
к постановлению Администрации
городского округа Самара
от 23.10.2019 № 793

ПОРЯДОК

предоставления на конкурсной основе за счет средств бюджета городского округа Самара грантов в форме субсидий юридическим лицам (за исключением государственных (муниципальных) учреждений), индивидуальным предпринимателям – субъектам малого и среднего предпринимательства, в том числе осуществляющим свою деятельность в сфере туризма, на создание собственного бизнеса

1. Общие положения

1.1. Настоящий Порядок устанавливает механизм предоставления на конкурсной основе за счет средств бюджета городского округа Самара грантов в форме субсидий (далее – Гранты) юридическим лицам (за исключением государственных (муниципальных) учреждений), индивидуальным предпринимателям – субъектам малого и среднего предпринимательства (далее – СМСП), в том числе осуществляющим свою деятельность в сфере туризма, на создание собственного бизнеса (далее – Порядок).

1.2. Гранты предоставляются Администрацией городского округа Самара в лице Департамента экономического развития, инвестиций и торговли Администрации городского округа Самара (далее – Главный распорядитель) в соответствии со сводной бюджетной росписью бюджета городского округа Самара на текущий финансовый год в пределах лимитов бюджетных обязательств, предусмотренных в установленном порядке на указанные в настоящем Порядке цели.

1.3. Гранты предоставляются на безвозмездной и безвозвратной основе в целях возмещения затрат СМСП на создание собственного бизнеса в части расходов на государственную регистрацию юридической лица или индивидуального предпринимателя и (или) приобретение права по договору коммерческой концессии (франшизу, паушальный взнос), и (или) приобретение основных средств.

1.4. Получателями Гранта являются юридические лица (за исключением государственных (муниципальных) учреждений), индивидуальные предприниматели – СМСП, в том числе осуществляющие свою деятельность в сфере туризма, признанные победителями конкурса по результатам их рейтингования (далее – Получатели Гранта).

1.5. Отбор лиц, указанных в пункте 1.1 настоящего Порядка, проводится на конкурсной основе конкурсной комиссией по экспертизе документов на получение субъектами малого и среднего предпринимательства грантов на создание собственного бизнеса (далее – Конкурсная комиссия).

1.6. Критериями отбора Получателей Гранта являются:

- 1) сведения о СМСП внесены в Единый реестр субъектов малого и среднего предпринимательства;
- 2) регистрация и осуществление своей деятельности на территории городского округа Самара;
- 3) соответствие следующим требованиям:

Получатель Гранта не является иностранным юридическим лицом, а также российским юридическим лицом, в уставном (складочном) капитале которого доля участия иностранных юридических лиц, местом регистрации которых является государство (территория), включенное в утверждаемый Министерством финансов Российской Федерации перечень государств и территорий, предоставляющих льготный налоговый режим налогообложения и (или) не предусматривающих раскрытия и предоставления информации при проведении финансовых операций (офшорные зоны), в совокупности превышает 50 процентов;

Получатель Гранта не получал в текущем финансовом году средства из бюджета городского округа Самара в соответствии с иными правовыми актами на цели, установленные настоящим Порядком;

у Получателя Гранта на первое число месяца, предшествующего месяцу, в котором подается заявление об участии в конкурсе на получение Гранта, отсутствует просроченная задолженность по возврату в бюджет городского округа Самара субсидий, бюджетных инвестиций, предоставленных из бюджета городского округа Самара, в том числе в соответствии с иными правовыми актами;

у Получателя Гранта на первое число месяца, предшествующего месяцу, в котором подается заявление об участии в конкурсе на получение Гранта, отсутствует неисполненная обязанность по уплате налогов, сборов, страховых взносов, пеней, штрафов и процентов, подлежащих уплате в соответствии с законодательством Российской Федерации о налогах и сборах;

сведения о Получателе Гранта в реестре недобросовестных поставщиков отсутствуют;

по состоянию на первое число месяца, предшествующего месяцу, в котором подается заявление об участии в конкурсе на получение Гранта, Получатель Гранта, являющийся юридическим лицом, не находится в процессе ликвидации, банкротства, а Получатель Гранта, являющийся индивидуальным предпринимателем, не прекратил деятельность в качестве индивидуального предпринимателя.

2. Порядок проведения конкурса на получение Гранта

2.1. Информация о проведении конкурса на получение Гранта размещается Главным распорядителем на официальном сайте Администрации городского округа Самара в информационно-телекоммуникационной сети «Интернет» в срок не позднее 30 (тридцати) дней до даты окончания приема заявлений об участии в конкурсе на получение Гранта, а в 2019 году – не позднее 28 октября 2019 г.

2.2. В целях участия в конкурсе на получение Гранта юридические лица, индивидуальные предприниматели – СМСП, в том числе осуществляющие свою деятельность в сфере туризма (далее – Участники отбора), представляют в адрес Главного распорядителя, находящегося по адресу: 443020, г. Самара, ул. Галактионовская, 25, в срок до 15 апреля текущего года, а в 2019 году – до 15 ноября 2019 г. следующие документы:

заявление об участии в конкурсе на получение Гранта за счет средств бюджета городского округа Самара по форме согласно приложению № 1 к настоящему Порядку;

справку о предпринимательской деятельности по форме согласно приложению № 2 к настоящему Порядку;

копии учредительных документов (для юридического лица);

копию паспорта (для индивидуальных предпринимателей);

копии документов о государственной регистрации юридического лица или физического лица в качестве индивидуального предпринимателя;

выписку из Единого государственного реестра юридических лиц или копию такой выписки (для юридического лица), выписку из единого государственного реестра индивидуальных предпринимателей или копию такой выписки (для индивидуальных предпринимателей), полученную не ранее первого числа месяца, предшествующего месяцу, в котором подается заявление об участии в конкурсе на получение Гранта. В случае непредставления Участником отбора документа, указанного в настоящем абзаце, Главный распорядитель использует сведения, полученные с интернет-сервиса «Предоставление сведений из

Официальное опубликование

Заявление об участии в конкурсе на получение Гранта

В соответствии с постановлением Администрации городского округа Самара от _____ № _____ «Об организации предоставления на конкурсной основе за счет средств бюджета городского округа Самара грантов в форме субсидий юридическим лицам (за исключением государственных (муниципальных) учреждений), индивидуальным предпринимателям – субъектам малого и среднего предпринимательства, в том числе осуществляющим свою деятельность в сфере туризма, на создание собственного бизнеса» прошу рассмотреть вопрос о предоставлении Гранта за счет средств бюджета городского округа Самара _____

_____ (наименование юридического лица, индивидуального предпринимателя)

на возмещение затрат в части расходов на государственную регистрацию юридического лица или индивидуального предпринимателя и (или) приобретение права по договору коммерческой концессии (франшизу, паушальный взнос), и (или) приобретение основных средств.
К заявлению прилагаются:

«__» _____ / _____*
(подпись) (Ф.И.О.)

М.П.

* В случае если заявителем является организация, заявление подписывается руководителем организации, если заявителем является индивидуальный предприниматель, подписывается непосредственно заявителем.

ПРИЛОЖЕНИЕ № 2

к Порядку предоставления на конкурсной основе за счет средств бюджета городского округа Самара грантов в форме субсидий юридическим лицам (за исключением государственных (муниципальных) учреждений), индивидуальным предпринимателям – субъектам малого и среднего предпринимательства, в том числе осуществляющим свою деятельность в сфере туризма, на создание собственного бизнеса

Справка о предпринимательской деятельности

Заявитель (полное фирменное наименование для юридического лица, ФИО для индивидуального предпринимателя)	
ФИО и должность руководителя организации (для юридического лица)	
Юридический адрес	
Почтовый адрес	
Контактный телефон	
Адрес электронной почты	
ОГРН (для юридического лица)	
ИНН	
Банковские реквизиты для перечисления Гранта	
Основные виды деятельности	
Коды ОКВЭД	
Количество созданных рабочих мест	
Сумма произведенных заявителем затрат на создание собственного бизнеса в части расходов на государственную регистрацию юридического лица или индивидуального предпринимателя и/или приобретение права по договору коммерческой концессии (франшизу, паушальный взнос) и(или) приобретение основных средств (руб.)	

«__» _____ / _____*
(подпись) (Ф.И.О.)

М.П.

* В случае если заявителем является организация, справка подписывается руководителем организации, если заявителем является индивидуальный предприниматель, подписывается непосредственно заявителем.

ПРИЛОЖЕНИЕ № 3

к Порядку предоставления на конкурсной основе за счет средств бюджета городского округа Самара грантов в форме субсидий юридическим лицам (за исключением государственных (муниципальных) учреждений), индивидуальным предпринимателям – субъектам малого и среднего предпринимательства, в том числе осуществляющим свою деятельность в сфере туризма, на создание собственного бизнеса

Отчет о фактически понесенных расходах на создание собственного бизнеса

В период с _____ по настоящее время были потрачены следующие средства на следующие цели (копии подтверждающих документов прилагаются):

Статья расхода	Единица измерения	Количество	Стоимость за 1 ед.	Сумма	Подтверждающий документ
1	2	3	4	5	6
				гр.3* гр.4	
1. государственная регистрация юридического лица / индивидуального предпринимателя:					

2. приобретение права по договору коммерческой концессии (франшизу, паушальный взнос):					
3. приобретение основных средств:					
Итого:					

«__» _____ / _____*
(подпись) (Ф.И.О.)

М.П.

* В случае если заявителем является организация, Отчет о фактически понесенных расходах подписывается руководителем организации, если заявителем является индивидуальный предприниматель, подписывается непосредственно заявителем.

ПРИЛОЖЕНИЕ № 4

к Порядку предоставления на конкурсной основе за счет средств бюджета городского округа Самара грантов в форме субсидий юридическим лицам (за исключением государственных (муниципальных) учреждений), индивидуальным предпринимателям – субъектам малого и среднего предпринимательства, в том числе осуществляющим свою деятельность в сфере туризма, на создание собственного бизнеса

Заместителю главы городского округа – руководителю Департамента экономического развития, инвестиций и торговли Администрации городского округа Самара

от _____

(полное наименование Получателя Гранта – для юридического лица, ФИО Получателя Гранта – для индивидуального предпринимателя)

адрес: _____

тел. _____

Согласие
на проведение Департаментом экономического развития, инвестиций и торговли Администрации городского округа Самара, органами муниципального финансового контроля проверки соблюдения условий, целей и порядка предоставления Гранта

В соответствии со статьей 78 Бюджетного кодекса Российской Федерации, постановлением Администрации городского округа Самара от _____ № _____ «Об организации предоставления на конкурсной основе за счет средств бюджета городского округа Самара грантов в форме субсидий юридическим лицам (за исключением государственных (муниципальных) учреждений), индивидуальным предпринимателям – субъектам малого и среднего предпринимательства, в том числе осуществляющим свою деятельность в сфере туризма, на создание собственного бизнеса»

_____ (наименование юридического лица, индивидуального предпринимателя)

заявляет о согласии на проведение Департаментом экономического развития, инвестиций и торговли Администрации городского округа Самара и органами муниципального финансового контроля проверок соблюдения условий, целей и порядка предоставления Гранта.

«__» _____ / _____*
(подпись) (Ф.И.О.)

М.П.

* В случае если заявителем является организация, согласие подписывается руководителем организации, если заявителем является индивидуальный предприниматель, подписывается непосредственно заявителем.

ПРИЛОЖЕНИЕ № 2
к постановлению Администрации городского округа Самары от 23.10.2019 № 793

Состав
конкурсной комиссии по экспертизе документов на получение субъектами малого и среднего предпринимательства грантов на создание собственного бизнеса

Председатель комиссии

Зотов Владислав Иванович

- заместитель главы городского округа – руководитель Департамента экономического развития, инвестиций и торговли Администрации городского округа Самары

Заместитель председателя комиссии

Названова Лариса Николаевна

- руководитель департамента развития предпринимательства министерства экономического развития и инвестиций Самарской области (по согласованию)

Официальное опубликование

Секретарь комиссии

Лебедева Элла Викторовна - начальник отдела промышленности и предпринимательства Департамента экономического развития, инвестиций и торговли Администрации городского округа Самара

Члены комиссии:

Красина Юлия Борисовна - Генеральный директор Акционерного общества Микрокредитная компания «Гарантийный фонд Самарской области» (по согласованию)

Дейч Наталья Ивановна - Директор Государственного казенного учреждения Самарской области «Информационно-консалтинговое агентство Самарской области» (по согласованию)

Голосарский Александр Сергеевич - заместитель исполнительного директора, руководитель Центра поддержки экспорта Фонда «Региональный центр развития предпринимательства Самарской области» (по согласованию)

Титов Дмитрий Геннадьевич - Директор муниципального бюджетного учреждения городского округа Самара «Самарский бизнес-инкубатор» (по согласованию)

Борисов Евгений Николаевич - Уполномоченный по защите прав предпринимателей в Самарской области (по согласованию)

Гришин Вячеслав Николаевич - Депутат Думы городского округа Самара (по согласованию)

**Первый заместитель главы
городского округа Самара
М.Н.Харитонов**

ПРИЛОЖЕНИЕ № 3
к постановлению Администрации
городского округа Самара
от 23.10.2019 №793

ПОЛОЖЕНИЕ

о конкурсной комиссии по экспертизе документов на получение субъектами малого и среднего предпринимательства грантов на создание собственного бизнеса

1. Общие положения

1.1. Конкурсная комиссия по экспертизе документов на получение субъектами малого и среднего предпринимательства грантов на создание собственного бизнеса (далее – Конкурсная комиссия) является совещательным коллегиальным органом, созданным в целях проведения экспертизы документов на получение юридическими лицами (за исключением государственных (муниципальных) учреждений), индивидуальными предпринимателями – субъектами малого и среднего предпринимательства, в том числе осуществляющими свою деятельность в сфере туризма, грантов на создание собственного бизнеса и определения победителей конкурса.

Состав Конкурсной комиссии утверждается постановлением Администрации городского округа Самара. В состав Конкурсной комиссии включаются председатель Конкурсной комиссии, заместитель председателя Конкурсной комиссии, секретарь Конкурсной комиссии, члены Конкурсной комиссии. Численный состав Конкурсной комиссии должен быть не менее 7 (семи) человек.

2. Задачи, функции и права Конкурсной комиссии

2.1. Основными задачами Конкурсной комиссии являются: организация проведения экспертизы документов, поданных участниками отбора в целях получения гранта на создание собственного бизнеса; определение победителей конкурса по результатам рейтингования участников отбора.

2.2. Для решения возложенных задач Конкурсная комиссия выполняет следующие функции: проводит своевременную экспертизу и рассмотрение документов, поступающих в Конкурсную комиссию; определяет победителей конкурса.

2.3. Конкурсная комиссия имеет право: запрашивать у участников отбора в пределах своей компетенции необходимые документы, материалы и информацию; при необходимости привлекать для проведения экспертизы документов специалистов, не являющихся членами Конкурсной комиссии.

3. Порядок работы Конкурсной комиссии

3.1. Заседание Конкурсной комиссии в целях проведения экспертизы документов участников отбора и определения из их числа победителей конкурса проводится не позднее 15 (пятнадцати) дней после дня окончания срока подачи документов, установленного пунктом 2.2 Порядка предоставления на конкурсной основе за счет средств бюджета городского округа Самара грантов в форме субсидий юридическим лицам (за исключением государственных (муниципальных) учреждений), индивидуальным предпринимателям – субъектам малого и среднего предпринимательства, в том числе осуществляющим свою деятельность в сфере туризма, на создание собственного бизнеса, утвержденного постановлением Администрации городского округа Самара (далее – Порядок).

3.2. Для определения победителей конкурса Конкурсная комиссия проводит рейтингование участников отбора в соответствии с положениями, определенными пунктами 2.7 – 2.11 Порядка.

3.3. Заседание Конкурсной комиссии назначается председателем Конкурсной комиссии.

3.4. О дате, месте и повестке заседания Конкурсной комиссии секретарь Конкурсной комиссии информирует всех членов Конкурсной комиссии не менее чем за 3 (три) дня до объявленной даты.

3.5. Общее руководство деятельностью Конкурсной комиссии осуществляет председатель Конкурсной комиссии.

3.6. Председатель Конкурсной комиссии несет персональную ответственность за выполнение возложенных на Конкурсную комиссию задач. В случае отсутствия председателя Конкурсной комиссии его обязанности исполняет заместитель председателя Конкурсной комиссии.

3.7. Члены Конкурсной комиссии не могут принимать участие в рассмотрении документов участников отбора, если они являются учредителями, членами, сотрудниками юридического лица, родственниками индивидуального предпринимателя, участвующего в конкурсе на получение гранта. В противном случае они обязаны уведомить об этом председателя Конкурсной комиссии. При голосовании и рассмотрении документов соответствующего участника отбора их голоса не учитываются.

3.8. Председатель Конкурсной комиссии ведет заседание Конкурсной комиссии. Заседания Конкурсной комиссии считаются правомочными, если на них присутствует не менее чем 50 процентов от общего числа членов Конкурсной комиссии.

3.9. Решение Конкурсной комиссии принимается путем открытого голосования простым большинством голосов членов Конкурсной комиссии, присутствующих на заседании, и оформляется протоколом. При равенстве голосов голос председательствующего Конкурсной комиссии является решающим. При несогласии члена Конкурсной комиссии с принятым решением по его желанию в протоколе отражается особое мнение.

3.10. Протокол заседания Конкурсной комиссии оформляется секретарем Конкурсной комиссии и подписывается председателем Конкурсной комиссии и секретарем Конкурсной комиссии в течение 5 (пяти) рабочих дней со дня заседания Конкурсной комиссии.

3.11. Копия протокола заседания Конкурсной комиссии направляется секретарем Конкурсной комиссии в Департамент экономического развития, инвестиций и торговли Администрации городского округа в течение 7 (семи) рабочих дней со дня заседания Конкурсной комиссии.

**Первый заместитель главы
городского округа Самара
М.Н.Харитонов**

АДМИНИСТРАЦИЯ ГОРОДСКОГО ОКРУГА САМАРА ПОСТАНОВЛЕНИЕ

от 23.10.2019 № 794

Об изъятии для муниципальных нужд земельного участка и жилых помещений расположенного на нем многоквартирного дома

На основании распоряжения первого заместителя главы городского округа Самара от 18.04.2011 № 641/02-р «О признании многоквартирного дома аварийным и подлежащим сносу», руководствуясь статьями 11.10, 49, 56.2, 56.3 и 56.6-56.11 Земельного кодекса Российской Федерации, статьями 239.2 и 279 Гражданского кодекса Российской Федерации, статьей 32 Жилищного кодекса Российской Федерации, постановляю:

1. Утвердить схему расположения земельного участка площадью 849 кв.м, государственная собственность на который не разграничена, который предстоит образовать, относящегося по категории к землям населенных пунктов, в пределах территории зоны застройки среднетажными жилыми домами (Ж-3) по Карте правового зонирования Правил застройки и землепользования в городе Самаре, расположенного по адресу: г. Самара, Красноглинский район, пос. Мехзавод, 11 квартал, дом № 27, на территории кадастрового квартала № 63:01:0339004, согласно приложению.

1.1. Изъять для муниципальных нужд земельный участок, указанный в пункте 1 настоящего постановления, занимаемый многоквартирным домом, признанным аварийным и подлежащим сносу, находящимся по адресу: г. Самара, Красноглинский район, пос. Мехзавод, 11 квартал, дом № 27.

1.2. Изъять, расположенные в многоквартирном доме по адресу: г. Самара, Красноглинский район, пос. Мехзавод, 11 квартал, дом № 27, жилые помещения у правообладателей: комнату № 1 общей площадью 30,7 кв.м, имеющую кадастровый номер 63:01:0339002:647; квартиру № 30 общей площадью 29,7 кв.м, имеющую кадастровый номер 63:01:0339002:649.

2. Департаменту управления имуществом городского округа Самара:

2.1. В течение 10 (десяти) дней со дня принятия настоящего постановления направить его копию: 1) собственникам изымаемого земельного участка и жилых помещений (далее – недвижимость) в порядке, установленном подпунктом 3 пункта 10 статьи 56.6 Земельного кодекса Российской Федерации; 2) в Управление Федеральной службы государственной регистрации, кадастра и картографии по Самарской области.

2.2. Выступить заказчиком кадастровых работ в отношении изымаемого земельного участка.

2.3. Выступить заказчиком работ по оценке изымаемой недвижимости и размера убытков, причиняемых таким изъятием, а при необходимости – оценке недвижимого имущества, представляемого взамен изымаемого. Определить размер возмещения в связи с изъятием недвижимости не позднее чем за 60 (шестьдесят) дней до направления собственникам проекта соглашения об изъятии.

2.4. Подготовить проекты соглашений Главы городского округа Самара с собственниками об изъятии недвижимости для муниципальных нужд и направить их сторонам такого соглашения для подписания.

2.5. Осуществить переговоры с собственниками изымаемой недвижимости относительно условий ее изъятия.

2.6. Предоставить собственникам с их согласия взамен изымаемого жилого помещения другое жилое помещение на основании соглашения, заключенного Главой городского округа Самара с собственниками, об изъятии недвижимости для муниципальных нужд.

2.7. Подготовить проекты исковых заявлений о принудительном изъятии земельных участков и жилых помещений и направить их в Администрацию городского округа Самара в случае непредоставления собственниками подписанного соглашения об изъятии недвижимости для муниципальных нужд по истечении 90 (девяноста) дней со дня получения проекта.

2.8. Обеспечить государственную регистрацию права собственности муниципального образования городского округа Самара на изымаемый земельный участок и жилые помещения в Управлении Федеральной службы государственной регистрации, кадастра и картографии по Самарской области и внести сведения об указанной недвижимости в реестр муниципального имущества городского округа Самара.

3. Управлению информации и аналитики Аппарата Администрации городского округа Самара в течение 10 (десяти) дней со дня принятия настоящего постановления разместить его на сайте Администрации городского округа Самара в информационно-телекоммуникационной сети «Интернет».

4. Настоящее постановление вступает в силу со дня его принятия и действует в течение 3 (трех) лет, за исключением пункта 1 настоящего постановления, которое действует 2 (два) года.

5. Опубликовать настоящее постановление в газете «Самарская Газета».

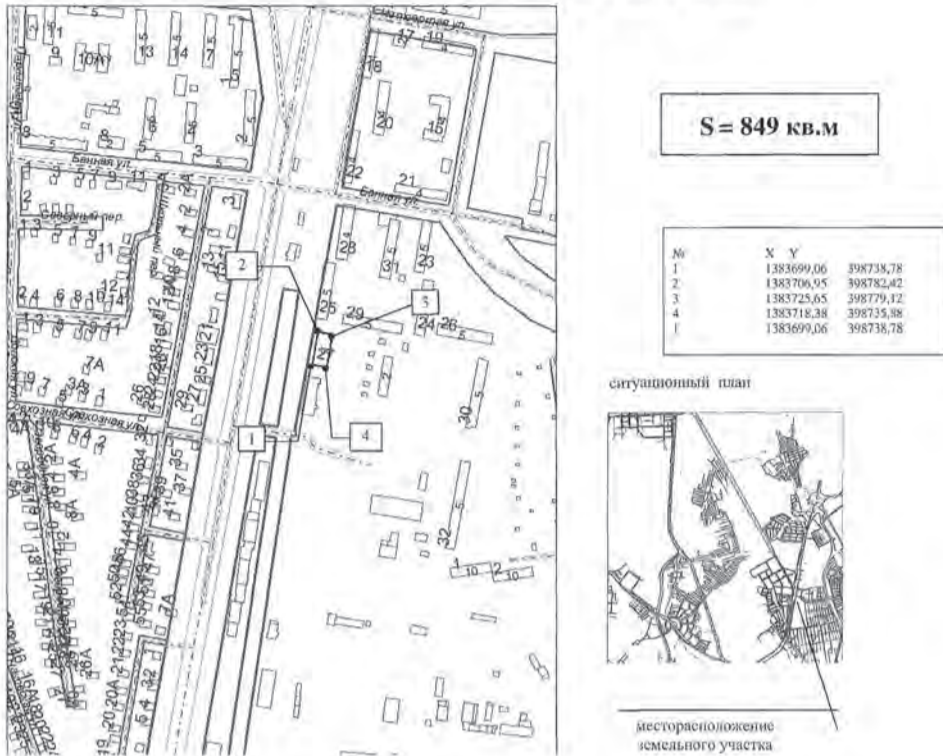
6. Контроль за выполнением настоящего постановления возложить на первого заместителя главы городского округа Самара Василенко В.А.

**Глава городского округа
Е.В.Лапушкина**

Официальное опубликование

Приложение

СХЕМА
расположения земельного участка,
занимаемого МКД, признанного аварийным,
по адресу: п.Мехзавод, квартал 11, дом №27



АДМИНИСТРАЦИЯ ГОРОДСКОГО ОКРУГА САМАРА
ПОСТАНОВЛЕНИЕ
от 25.10.2019 № 795

О внесении изменения в постановление Администрации городского округа Самара от 17.12.2013 № 1859 «Об утверждении Порядка определения объема и предоставления субсидий из бюджета городского округа Самара некоммерческим организациям, не являющимся государственными (муниципальными) учреждениями, осуществляющим охрану общественного порядка на территории городского округа Самара»

В соответствии со статьей 78.1 Бюджетного кодекса Российской Федерации, Федеральным законом от 06.10.2003 № 131-ФЗ «Об общих принципах организации местного самоуправления в Российской Федерации» постановляю:

1. Внести в приложение к постановлению Администрации городского округа Самара от 17.12.2013 № 1859 «Об утверждении Порядка определения объема и предоставления субсидий из бюджета городского округа Самара некоммерческим организациям, не являющимся государственными (муниципальными) учреждениями, осуществляющим охрану общественного порядка на территории городского округа Самара» изменение, изложив абзац третий пункта 1.6 в следующей редакции:

«приобретение форменной одежды народного дружинника и удостоверения народного дружинника; личное страхование народных дружинников на период их участия в мероприятиях по охране общественного порядка».

2. Настоящее постановление вступает в силу со дня его официального опубликования.

3. Контроль за выполнением настоящего постановления возложить на заместителя главы городского округа – руководителя Аппарата Администрации городского округа Самара Москвичеву Е.Ю.

Глава городского округа
Е.В.Лапушкина

АДМИНИСТРАЦИЯ ГОРОДСКОГО ОКРУГА САМАРА
ПОСТАНОВЛЕНИЕ
от 25.10.2019 № 796

Об изъятии для муниципальных нужд земельных участков и жилых помещений
расположенного на них многоквартирного дома

На основании распоряжения первого заместителя главы городского округа Самара от 26.09.2011 № 1984/02-р «О признании многоквартирного дома аварийным и подлежащим реконструкции», руководствуясь статьями 11.10, 49, 56.2, 56.3 и 56.6-56.11 Земельного кодекса Российской Федерации, статьями 239.2 и 279 Гражданского кодекса Российской Федерации, статьей 32 Жилищного кодекса Российской Федерации, постановляю:

1. Утвердить схему расположения земельного участка площадью 328 кв.м, государственная собственность на который не разграничена, который предстоит образовать, относящегося по категории к землям населенных пунктов, в пределах территории зоны застройки многоэтажными жилыми домами (Ж-4) по Карте правового зонирования Правил застройки и землепользования в городе Самаре, утвержденных постановлением Самарской Городской Думы от 26.04.2001 № 61, расположенного по адресу: г. Самара, Ленинский район, ул. Ленинская, дом № 159-161/ ул. Вилоновская дом № 66, литеры AA1A2aa1, на территории кадастрового квартала № 63:01:0514001, согласно приложению.

1.1. Изъять для муниципальных нужд земельный участок, указанный в пункте 1 настоящего постановления, занимаемый многоквартирным домом, признанным аварийным и подлежащим реконструкции, находящимся по адресу: г. Самара, Ленинский район, ул. Ленинская/ ул. Вилоновская, дом № 159-161/66, литеры AA1A2aa1.

1.2. Изъять для муниципальных нужд земельный участок, находящийся по адресу: г. Самара, Ленинский район, ул. Ленинская, дом № 161, площадью 204 кв.м, имеющий кадастровый номер 63:01:0514001:674.

1.3. Изъять расположенные в многоквартирном доме по адресу: г. Самара, Ленинский район, ул. Ленинская/ ул. Вилоновская, дом № 159-161/66 жилые помещения у правообладателей:

квартиру № 1, общей площадью 54,2 кв.м, имеющую кадастровый номер 63:01:0513002:1521; квартиру № 4, общей площадью 235,6 кв.м, имеющую кадастровый номер 63:01:0513002:1520; квартиру № 9, общей площадью 40 кв.м, имеющую кадастровый номер 63:01:0514001:704.

2. Департаменту управления имуществом городского округа Самара:

2.1. В течение 10 (десяти) дней со дня принятия настоящего постановления направить его копию:

2.1.1. Собственникам изымаемых земельных участков и жилых помещений (далее – недвижимость) в порядке, установленном подпунктом 3 пункта 10 статьи 56.6 Земельного кодекса Российской Федерации;

2.1.2. В Управление Федеральной службы государственной регистрации, кадастра и картографии по Самарской области.

2.2. Выступить заказчиком кадастровых работ в отношении изымаемого земельного участка, указанного в пункте 1 настоящего постановления.

2.3. Выступить заказчиком работ по оценке изымаемой недвижимости и размера убытков, причиняемых таким изъятием, а при необходимости – оценке недвижимого имущества, представляемого взамен изымаемого. Определить размер возмещения в связи с изъятием недвижимости не позднее чем за 60 (шестьдесят) дней до направления собственникам проекта соглашения об изъятии.

2.4. Подготовить проекты соглашений Главы городского округа Самара с собственниками об изъятии недвижимости для муниципальных нужд и направить их сторонам такого соглашения для подписания.

2.5. Осуществить переговоры с собственниками изымаемой недвижимости относительно условий ее изъятия.

2.6. Предоставить собственникам с их согласия взамен изымаемого жилого помещения другое жилое помещение на основании соглашения, заключенного Главой городского округа Самара с собственниками, об изъятии недвижимости для муниципальных нужд.

2.7. Подготовить проекты исковых заявлений о принудительном изъятии земельных участков и жилых помещений и направить их в Администрацию городского округа Самара в случае непредставления собственниками подписанного соглашения об изъятии недвижимости для муниципальных нужд по истечении 90 (девяноста) дней со дня получения проекта.

2.8. Обеспечить государственную регистрацию права собственности муниципального образования городского округа Самара на изымаемые земельные участки и жилые помещения в Управление Федеральной службы государственной регистрации, кадастра и картографии по Самарской области и внести сведения об указанной недвижимости в реестр муниципального имущества городского округа Самара.

3. Управлению информации и аналитики Аппарата Администрации городского округа Самара в течение 10 (десяти) дней со дня принятия настоящего постановления разместить его на сайте Администрации городского округа Самара в информационно-телекоммуникационной сети «Интернет».

4. Настоящее постановление вступает в силу со дня его принятия и действует в течение 3 (трех) лет, за исключением пункта 1 настоящего постановления, который действует 2 (два) года.

5. Опубликовать настоящее постановление в газете «Самарская Газета».

6. Контроль за выполнением настоящего постановления возложить на первого заместителя главы городского округа Самара Василенко В.А.

Приложение

СХЕМА
расположения земельного участка,
занимаемого МКД, признанного аварийным,
по адресу: ул.Ленинская, д.159-161/ Вилоновская, д.66 лит AA1A2aa1
на территории кадастрового квартала 63:01:0514001



АДМИНИСТРАЦИЯ ГОРОДСКОГО ОКРУГА САМАРА
ПОСТАНОВЛЕНИЕ
от 25.10.2019 № 797

О внесении изменений в муниципальную программу городского округа Самара «Развитие муниципальной системы образования городского округа Самара» на 2015 - 2019 годы, утвержденную постановлением Администрации городского округа Самара от 08.10.2014 № 1489

В соответствии с постановлением Администрации городского округа Самара от 12.10.2015 № 1126 «Об утверждении Порядка разработки, реализации и оценки эффективности муниципальных программ городского округа Самара» в целях эффективного использования бюджетных средств городского округа Самара постановляю:

1. Внести в муниципальную программу городского округа Самара «Развитие муниципальной системы образования городского округа Самара» на 2015 - 2019 годы, утвержденную постановлением Администрации городского округа Самара от 08.10.2014 № 1489 (далее – Программа), следующие изменения:

1.1. Абзацы первый – шестой раздела «Объемы и источники финансирования программных мероприятий» паспорта Программы изложить в следующей редакции:

«общий объем финансирования из бюджета городского округа Самара – 20 811 505,8 тыс. рублей;
2015 год – 4 038 830,6 тыс. рублей;
2016 год – 3 799 661,3 тыс. рублей;
2017 год – 3 958 385,0 тыс. рублей;
2018 год – 4 183 986,1 тыс. рублей;
2019 год – 4 830 642,8 тыс. рублей».

1.2. Абзацы первый – шестой раздела V «Источники финансирования Программы с распределением по годам и объемам, обоснование ресурсного обеспечения Программы» Программы изложить в следующей редакции:

«Финансирование мероприятий Программы планируется осуществить в размере 20 811 505,8 тыс. рублей из бюджета городского округа Самара согласно приложению № 1 к настоящей Программе в следующих объемах:

2015 год – 4 038 830,6 тыс. рублей;
2016 год – 3 799 661,3 тыс. рублей;
2017 год – 3 958 385,0 тыс. рублей;
2018 год – 4 183 986,1 тыс. рублей;

Официальное опубликование

2019 год – 4 830 642,8 тыс. рублей».

1.3. В подпрограмме «Развитие системы дошкольного образования «Дошкольное детство»:

1.3.1. В паспорте подпрограммы:

1.3.1.1. Абзац пятый раздела «Цель и задачи подпрограммы» после слов «приобретение в муниципальную собственность зданий» дополнить словом «(помещений)».

1.3.1.2. Раздел «Важнейшие целевые индикаторы и показатели подпрограммы» дополнить абзацем следующего содержания:

«количество приобретенных в муниципальную собственность помещений для размещения образовательных учреждений (организаций), реализующих основную общеобразовательную программу дошкольного образования».

1.3.1.3. Абзацы первый – шестой раздела «Объемы и источники финансирования мероприятий подпрограммы» изложить в следующей редакции:

«общий объем финансирования из бюджета городского округа Самара – 6 701 629,2 тыс. рублей:

2015 год – 1 267 921,0 тыс. рублей;

2016 год – 1 148 666,6 тыс. рублей;

2017 год – 1 161 613,7 тыс. рублей;

2018 год – 1 464 061,0 тыс. рублей;

2019 год – 1 659 366,9 тыс. рублей».

1.3.2. Абзац третий раздела II «Основные цели, задачи, этапы и сроки реализации подпрограммы» подпрограммы после слов «приобретение в муниципальную собственность зданий» дополнить словом «(помещений)».

1.3.3. В таблице раздела III «Целевые индикаторы и показатели, характеризующие ежегодный ход и итоги реализации подпрограммы» подпрограммы:

1.3.3.1. Дополнить пунктом 1.2.1 следующего содержания:

1.2.1.	Количество приобретенных в муниципальную собственность помещений для размещения образовательных учреждений (организаций), реализующих основную общеобразовательную программу дошкольного образования	шт.	0	0	0	0	6	6
--------	--	-----	---	---	---	---	---	---

1.3.3.2. Пункт 3.3 изложить в следующей редакции:

3.3	Количество НДОУ, получивших поддержку за счёт средств бюджета городского округа Самара	шт.	38	38	32	30	27	не менее 27
-----	--	-----	----	----	----	----	----	-------------

1.3.4. Абзац третий раздела IV «Перечень и характеристика основных мероприятий подпрограммы» подпрограммы после слов «в муниципальную собственность зданий» дополнить словом «(помещений)».

1.3.5. Абзацы первый – шестой раздела V «Источники финансирования подпрограммы с распределением по годам и объемам, обоснование ресурсного обеспечения подпрограммы» подпрограммы изложить в следующей редакции:

«Финансирование мероприятий подпрограммы планируется осуществить в размере 6 701 629,2 тыс. рублей из бюджета городского округа Самара согласно приложению № 1 к Программе в следующих объемах:

2015 год – 1 267 921,0 тыс. рублей;

2016 год – 1 148 666,6 тыс. рублей;

2017 год – 1 161 613,7 тыс. рублей;

2018 год – 1 464 061,0 тыс. рублей;

2019 год – 1 659 366,9 тыс. рублей».

1.4. В подпрограмме «Современная школа Самары»:

1.4.1. Абзацы первый – шестой раздела «Объемы и источники финансирования мероприятий подпрограммы» паспорта подпрограммы изложить в следующей редакции:

«общий объем финансирования из бюджета городского округа Самара – 7 667 912,0 тыс. рублей:

2015 год – 1 487 376,6 тыс. рублей;

2016 год – 1 424 475,3 тыс. рублей;

2017 год – 1 498 684,9 тыс. рублей;

2018 год – 1 569 920,2 тыс. рублей;

2019 год – 1 687 455,0 тыс. рублей».

1.4.2. Абзацы первый – шестой раздела V «Источники финансирования подпрограммы с распределением по годам и объемам, обоснование ресурсного обеспечения подпрограммы» подпрограммы изложить в следующей редакции:

«Финансирование мероприятий подпрограммы планируется осуществить в размере 7 667 912,0 тыс. рублей из бюджета городского округа Самара согласно приложению № 1 к Программе в следующих объемах:

2015 год – 1 487 376,6 тыс. рублей;

2016 год – 1 424 475,3 тыс. рублей;

2017 год – 1 498 684,9 тыс. рублей;

2018 год – 1 569 920,2 тыс. рублей;

2019 год – 1 687 455,0 тыс. рублей».

1.5. В подпрограмме «Развитие муниципальной системы дополнительного образования детей в городском округе Самара»:

1.5.1. Абзацы первый – шестой раздела «Объемы и источники финансирования мероприятий подпрограммы» паспорта подпрограммы изложить в следующей редакции:

«общий объем финансирования из бюджета городского округа Самара – 4 989 044,9 тыс. рублей:

2015 год – 950 828,1 тыс. рублей;

2016 год – 950 680,7 тыс. рублей;

2017 год – 1 005 175,1 тыс. рублей;

2018 год – 901 605,5 тыс. рублей;

2019 год – 1 180 755,5 тыс. рублей».

1.5.2. Абзацы первый – шестой раздела V «Источники финансирования подпрограммы с распределением по годам и объемам, обоснование ресурсного обеспечения подпрограммы» подпрограммы изложить в следующей редакции:

«Финансирование мероприятий подпрограммы планируется осуществить в размере 4 989 044,9 тыс. рублей из бюджета городского округа Самара согласно приложению № 1 к Программе в следующих объемах:

2015 год – 950 828,1 тыс. рублей;

2016 год – 950 680,7 тыс. рублей;

2017 год – 1 005 175,1 тыс. рублей;

2018 год – 901 605,5 тыс. рублей;

2019 год – 1 180 755,5 тыс. рублей».

1.6. В подпрограмме «Строительство и капитальный ремонт объектов общего образования в городском округе Самара»:

1.6.1. Абзацы первый – шестой раздела «Объемы и источники финансирования мероприятий подпрограммы» паспорта подпрограммы изложить в следующей редакции:

«общий объем финансирования из бюджета городского округа Самара – 288 565,0 тыс. руб.

2015 год – 37 474,8 тыс. руб.;

2016 год – 55 017,5 тыс. руб.;

2017 год – 90 852,3 тыс. руб.;

2018 год – 24 041,7 тыс. руб.;

2019 год – 81 178,7 тыс. руб.».

1.6.2. Абзацы второй – седьмой раздела V «Источники финансирования подпрограммы с распределением по годам и объемам, обоснование ресурсного обеспечения подпрограммы» подпрограммы изложить в следующей редакции:

«1) из бюджета городского округа Самара в размере 288 565,0 тыс. рублей согласно приложению № 1 к Программе в следующих объемах:

2015 год – 37 474,8 тыс. руб.;

2016 год – 55 017,5 тыс. руб.;

2017 год – 90 852,3 тыс. руб.;

2018 год – 24 041,7 тыс. руб.;

2019 год – 81 178,7 тыс. руб.».

1.7. Приложение № 1 к Программе изложить в редакции согласно приложению к настоящему постановлению.

2. Настоящее постановление вступает в силу со дня его официального опубликования.

3. Контроль за выполнением настоящего постановления возложить на первого заместителя главы городского округа Самара Харитонову М.Н.

**Глава городского округа
Е.В.Лапушкина**

ПРИЛОЖЕНИЕ
к постановлению Администрации
городского округа Самара
от 25.10.2019 № 797

ПРИЛОЖЕНИЕ № 1
к муниципальной программе городского округа Самара
«Развитие муниципальной системы образования
городского округа Самара» на 2015 - 2019 годы

Основные мероприятия муниципальной программы городского округа Самара
«Развитие муниципальной системы образования городского округа Самара» на 2015 - 2019 годы

№ п/п	Наименование мероприятий	Главный распорядитель средств бюджета городского округа Самара	Ответственный исполнитель	Финансовое обеспечение, тыс. руб.					
				Всего	2015	2016	2017	2018	2019
1	2	3	4	5	6	7	8	9	10
Раздел 1. Мероприятия подпрограммы «Развитие системы дошкольного образования «Дошкольное детство»									
1.1. Модернизация сети учреждений дошкольного образования									
1.1.1.	Обследование, проектирование, реконструкция и капитальный ремонт зданий детских садов, возвращенных в систему муниципального дошкольного образования, и зданий функционирующих МДОУ:	ДСА	ДСА	41 303,1	41 303,1	0,0	0,0	0,0	0,0
		ДО	ДО	800,0	0,0	0,0	0,0	0,0	800,0
		ДГС	ДГС	123 628,5	0,0	32 281,9	11 484,3	35 996,3	43 866,0
1.1.1.1.	Здание по адресу: ул. Георгия Ратнера, д. 25 в Советском районе	ДСА	ДСА	670,7	670,7	0,0	0,0	0,0	0,0
		ДГС	ДГС	62 728,7	0,0	12 853,3	10 847,7	4 328,0	34 699,7
1.1.1.2.	Здание по адресу: ул. Советской Армии, д. 131 в Советском районе	ДСА	ДСА	184,9	184,9	0,0	0,0	0,0	0,0
		ДГС	ДГС	0,0	0,0	0,0	0,0	0,0	0,0
1.1.1.3.	Здание по адресу: Молодежный переулок, д. 19а в Куйбышевском районе	ДСА	ДСА	10 933,5	10 933,5	0,0	0,0	0,0	0,0
		ДГС	ДГС	3 915,6	0,0	3 915,6	0,0	0,0	0,0
1.1.1.4.	Здание по адресу: ул. Братьев Коростелевых/ пер. Гончарова, д. 17/1 в Железнодорожном районе	ДСА	ДСА	9 804,6	9 804,6	0,0	0,0	0,0	0,0
		ДГС	ДГС	26 107,9	0,0	2 925,5	0,0	21 954,6	1 227,8
1.1.1.5.	Здание по адресу: ул. Калинина, 4а в Промышленном районе	ДСА	ДСА	0,1	0,1	0,0	0,0	0,0	0,0
		ДГС	ДГС	0,0	0,0	0,0	0,0	0,0	0,0

Официальное опубликование

1.1.1.6.	МДОУ № 325, поселок Мехзавод, квартал 10, дом 21а в Красноглинском районе ***	ДСА	ДСА	13 386,3	13 386,3	0,0	0,0	0,0	0,0
		ДГС	ДГС	4 720,7	0,0	4 720,7	0,0	0,0	0,0
1.1.1.7.	МБДОУ № 254, поселок Управленческий, Красноглинское шоссе, дом 29, в Красноглинском районе	ДСА	ДСА	244,5	244,5	0,0	0,0	0,0	0,0
1.1.1.8.	Ремонтно-восстановительные работы по приспособлению объекта культурного наследия «Дом Сурошникова» (МБДОУ детский сад № 48)	ДСА	ДСА	5 228,5	5 228,5	0,0	0,0	0,0	0,0
		ДГС	ДГС	18 264,7	0,0	7 866,8	636,6	9 713,7	47,6
1.1.1.9.	МБДОУ № 290, ул. Мориса Тореза, дом 83, в Советском районе	ДСА	ДСА	244,6	244,6	0,0	0,0	0,0	0,0
		ДГС	ДГС	0,0	0,0	0,0	0,0	0,0	0,0
1.1.1.10.	МБДОУ № 210, поселок Прибрежный, ул. Звездная, дом 15а в Красноглинском районе	ДСА	ДСА	382,8	382,8	0,0	0,0	0,0	0,0
		ДГС	ДГС	0,0	0,0	0,0	0,0	0,0	0,0
1.1.1.11.	Здание по адресу: ул. Степана Разина, д. 31, в Самарском районе	ДСА	ДСА	208,9	208,9	0,0	0,0	0,0	0,0
		ДГС	ДГС	0,0	0,0	0,0	0,0	0,0	0,0
1.1.1.12.	Здание по адресу: ул. Подшипниковая, д. 27, в Октябрьском районе	ДСА	ДСА	13,7	13,7	0,0	0,0	0,0	0,0
		ДГС	ДГС	7 425,1	0,0	0,0	0,0	0,0	7 425,1
1.1.1.13.	Капитальный ремонт здания по адресу: ул. Степана Разина, д. 31 б, в Самарском районе	ДО	ДО	800,0	0,0	0,0	0,0	0,0	800,0
1.1.1.14.	Реконструкция бассейна МБДОУ «Детский сад общеразвивающего вида № 397», расположенного по адресу: поселок Береза, квартал 1, дом 12	ДГС	ДГС	465,8	0,0	0,0	0,0	0,0	465,8
1.1.2.	Строительство дошкольных образовательных учреждений, в том числе приобретение в муниципальную собственность зданий для размещения образовательных учреждений (организаций), реализующих основную общеобразовательную программу дошкольного образования	ДСА	ДСА	814,4	814,4	0,0	0,0	0,0	0,0
		ДУИ	ДУИ	22 068,0	0,0	0,0	0,0	22 068,0	0,0
		ДГС	ДГС	88 859,1	0,0	300,0	2 468,1	24 224,0	61 867,0
1.1.2.1.	Строительство детского сада в границах улиц Стара-Загоры, Алма-Атинской, пр. Карла Маркса, ул. Березовой Аллеи в Кировском районе (в районе жилых домов №№ 138, 142 по ул. Алма-Атинской)***	ДСА	ДСА	173,9	173,9	0,0	0,0	0,0	0,0
		ДГС	ДГС	28 010,6	0,0	0,0	0,0	6 632,0	21 378,6
1.1.2.2.	Строительство детского сада по ул. Ташкентской в районе жилых домов №№ 112, 114, 116 в Кировском районе города Самары***	ДСА	ДСА	320,5	320,5	0,0	0,0	0,0	0,0
		ДГС	ДГС	33 777,3	0,0	0,0	0,0	6 393,3	27 384,0
1.1.2.3.	Детский сад в границах ул. Солнечной, ул. Г. Димитрова и ул. Демократической в Промышленном районе г. Самары (устройство дренажа)	ДСА	ДСА	320,0	320,0	0,0	0,0	0,0	0,0
		ДГС	ДГС	11 208,1	0,0	300,0	2 468,1	8 440,0	0,0
1.1.2.4.	Жилой район «Волгарь» в Куйбышевском районе г.о. Самара. 14 квартал. 4 микрорайон. Детский сад***	ДГС	ДГС	15 863,1	0,0	0,0	0,0	2 758,7	13 104,4
1.1.2.5.	Приобретение в муниципальную собственность здания, расположенного по адресу: г. Самара, Красноглинский район, пос. Мехзавод, квартал 1, № 41, построенного в 1 очереди строительства мкр. Новая Самара, для размещения образовательного учреждения (организации) в целях создания дополнительных мест в образовательных учреждениях (организациях), реализующих основную общеобразовательную программу дошкольного образования***	ДУИ	ДУИ	22 068,0	0,0	0,0	0,0	22 068,0	0,0
1.1.3.	Приобретение в муниципальную собственность помещений для размещения образовательных учреждений (организаций), реализующих основные общеобразовательные программы дошкольного образования	ДУИ	ДУИ	28 825,2	0,0	0,0	0,0	0,0	28 825,2
1.1.3.1.	Приобретение (выкуп) нежилых помещений дошкольной организации, в том числе помещений, встроенных в жилые дома и встроенно-пристроенных (или пристроенных) мощностью 82 места для детей в возрасте от двух месяцев до трех лет, готовых к эксплуатации и расположенных на территории г.о. Самара***	ДУИ	ДУИ	4 347,4	0,0	0,0	0,0	0,0	4 347,4
1.1.3.2.	Приобретение (выкуп) нежилых помещений дошкольной организации, в том числе помещений, встроенных в жилые дома и встроенно-пристроенных (или пристроенных) мощностью 53 места для детей в возрасте от двух месяцев до трех лет, готовых к эксплуатации и расположенных на территории г.о. Самара***	ДУИ	ДУИ	2 820,6	0,0	0,0	0,0	0,0	2 820,6
1.1.3.3.	Приобретение (выкуп) нежилых помещений дошкольной организации, в том числе помещений, встроенных в жилые дома и встроенно-пристроенных (или пристроенных) мощностью 42 места для детей в возрасте от двух месяцев до трех лет, готовых к эксплуатации и расположенных на территории г.о. Самара***	ДУИ	ДУИ	2 185,8	0,0	0,0	0,0	0,0	2 185,8
1.1.3.4.	Приобретение (выкуп) нежилых помещений дошкольной организации, в том числе помещений, встроенных в жилые дома и встроенно-пристроенных (или пристроенных) мощностью 40 мест для детей в возрасте от двух месяцев до трех лет, готовых к эксплуатации и расположенных на территории г.о. Самара***	ДУИ	ДУИ	2 010,2	0,0	0,0	0,0	0,0	2 010,2
1.1.3.5.	Приобретение (выкуп) нежилых помещений дошкольной организации, в том числе помещений, встроенных в жилые дома и встроенно-пристроенных (или пристроенных) для детей в возрасте от двух месяцев до трех лет, готовых к эксплуатации и расположенных на территории г.о. Самара***	ДУИ	ДУИ	6 646,0	0,0	0,0	0,0	0,0	6 646,0
1.3.5.1.	мощностью 33 места в рамках софинансирования из федерального бюджета и бюджета Самарской области***	ДУИ	ДУИ	1 658,5	0,0	0,0	0,0	0,0	1 658,5
1.3.5.2.	мощностью 7 мест за счет средств бюджета г.о. Самара	ДУИ	ДУИ	4 987,5	0,0	0,0	0,0	0,0	4 987,5
1.1.3.6.	Приобретение (выкуп) нежилых помещений дошкольной организации, в том числе помещений, встроенных в жилые дома и встроенно-пристроенных (или пристроенных) для детей в возрасте от двух месяцев до трех лет, готовых к эксплуатации и расположенных на территории г.о. Самара	ДУИ	ДУИ	10 815,2	0,0	0,0	0,0	0,0	10 815,2
Итого по разделу:				306 298,3	42 117,5	32 581,9	13 952,4	82 288,3	135 358,2
1.2. Внедрение альтернативных и вариативных форм дошкольного образования									
1.2.1.	Открытие на базе действующих МДОУ:	ДО	МДОУ						
	групп ранней адаптации;	в рамках текущей деятельности							
	групп выходного дня;	в рамках текущей деятельности							
	групп кратковременного пребывания;	в рамках текущей деятельности							
	семейных воспитательных групп	ДО	МДОУ	414,3	414,3	-0,0	0,0	0,0	0,0
1.2.2.	Проведение капитального ремонта и оснащение оборудованием, инвентарем помещений учреждений, подведомственных ДСОП, пригодных для реализации программ дополнительного образования для детей дошкольного возраста	ДСОП	учреждения, подведомственные ДСОП	829,0	829,0	0,0	0,0	0,0	0,0
Итого по разделу:				1 243,3	1 243,3	-0,0	0,0	0,0	0,0
1.3. Совершенствование технологий управления дошкольными образовательными учреждениями на основе публичной открытости и общественного участия									
1.3.1.	Разработка и реализация в МДОУ долгосрочных программ развития	ДО	МДОУ	в рамках текущей деятельности					
1.3.2.	Осуществление мониторинга качества дошкольного образования и запросов населения по образовательным услугам	ДО	ДО, ЦРО	в рамках текущей деятельности					

Официальное опубликование

1.3.3.	Создание условий для удовлетворения потребностей населения в организации платных образовательных услуг в системе дошкольного образования: хореографические студии, оздоровительно-образовательные кружки, театральные студии, изучение иностранных языков и т.д.	ДО	МДОУ	в рамках текущей деятельности					
1.3.4.	Организация на базе МДОУ площадок, активно внедряющих современные педагогические технологии и авторские образовательные программы	ДО	МДОУ	в рамках текущей деятельности					
1.3.5.	Предоставление субсидий в целях возмещения затрат за содержание детей, присмотр и уход за детьми в открываемых НДОУ или дополнительных группах в действующих НДОУ, реализующих основную общеобразовательную программу дошкольного образования	ДО	ДО	129 207,8	73 860,8	55 347,0	0,0	0,0	0,0
1.3.5.1.	Предоставление субсидий юридическим лицам (за исключением субсидий государственным (муниципальным) учреждениям), индивидуальным предпринимателям за счет средств бюджета городского округа Самара в целях возмещения затрат на содержание детей, присмотр и уход за детьми в негосударственных дошкольных образовательных учреждениях, реализующих основную общеобразовательную программу дошкольного образования	ДО	ДО	150 545,4	0,0	0,0	49 016,0	50 014,7	51 514,7
1.3.6.	Предоставление субсидий МДОУ на возмещение нормативных затрат, связанных с оказанием в соответствии с муниципальным заданием муниципальных услуг	ДО	МДОУ	5 628 894,6	990 088,7	955 146,0	1 051 858,8	1 262 704,9	1 369 096,2
1.3.7.	Предоставление субсидий в целях возмещения затрат на оказание услуг по предоставлению бесплатного питания воспитанникам муниципальных образовательных учреждений городского округа Самара, реализующих образовательную программу дошкольного образования, за присмотр и уход за которыми родительская плата не взимается или взимается частично	ДО	ДО	75 941,1	25 703,1	35 869,6	14 368,4	0,0	0,0
Итого по разделу:				5 984 588,9	1 089 652,6	1 046 362,6	1 115 243,2	1 312 719,6	1 420 610,9
1.4. Повышение качества кадрового сопровождения реализации программ дошкольного образования									
1.4.1.	Обеспечение дополнительного профессионального образования педагогических работников МДОУ по направлениям: внедрение педагогических технологий; внедрение информационных технологий; организация воспитательной и здоровьесберегающей работы в МДОУ	ДО	ДО, МДОУ, МОУ	0,0	в рамках текущей деятельности	0,00	0,00	0,00	0,00
1.4.2.	Организация и проведение конкурсов профессионального мастерства и детского творчества	ДО	ДО, МДОУ, МОУ	583,8	583,8	0,0	0,0	0,0	0,00
1.4.3.	Организация работы по обучению кадрового резерва руководителей МДОУ	ДО	ДО, ЦРО	0,0	в рамках текущей деятельности	0,0	0,0	0,0	0,00
1.4.4.	Участие работников МДОУ в семинарах, совещаниях, конференциях различного уровня	ДО	ДО, МДОУ	116,8	116,8	0,0	0,0	0,0	0,00
1.4.5.	Обеспечение дополнительного профессионального образования педагогических работников МДОУ в соответствии с приоритетными направлениями развития дошкольного образования (организация и проведение конкурсов профессионального мастерства и детского творчества)	ДО	ДО, МДОУ	413,6	0,0	413,6	0,0	0,0	0,0
Итого по разделу:				1 114,2	700,6	413,6	0,0	0,0	0,0
1.5. Совершенствование материально-технической базы муниципальных дошкольных образовательных учреждений									
1.5.1.	Оснащение введенных в эксплуатацию зданий детских садов основными средствами и материальными запасами	ДО	МОУ, МДОУ	8 403,5	8 403,5	0,0	0,0	0,0	0,0
1.5.2.	Восстановление эксплуатационных показателей зданий, включая разработку проектно-сметной документации и устранение аварийных ситуаций	ДО	МОУ, МДОУ	117 081,4	117 081,4	0,0	0,0	0,0	0,0
1.5.3.	Обновление основных средств и материальных запасов	ДО	МОУ, МДОУ	8 722,1	8 722,1	0,0	0,0	0,0	0,0
1.5.4.	Восстановление эксплуатационных показателей зданий, включая разработку проектно-сметной документации, благоустройство прилегающих территорий и устранение аварийных ситуаций	ДО	МОУ, МДОУ	202 377,7	0,0	57 476,1	26 171,8	45 053,1	73 676,7
1.5.5.	Обеспечение муниципальных дошкольных образовательных учреждений оборудованием и материалами в соответствии с требованиями санитарных норм и правил	ДО	МОУ, МДОУ	71 799,8	0,0	11 832,4	6 246,3	24 000,0	29 721,1
Итого по разделу:				408 384,5	134 207,0	69 308,5	32 418,1	69 053,1	103 397,8
ВСЕГО по подпрограмме:				6 701 629,2	1 267 921,0	1 148 666,6	1 161 613,7	1 464 061,0	1 659 366,9
Департамент образования				6 395 301,9	1 224 974,5	1 116 084,7	1 147 661,3	1 381 772,7	1 524 808,7
Департамент строительства и архитектуры				42 117,5	42 117,5	0,0	0,0	0,0	0,0
Департамент градостроительства				212 487,6	0,0	32 581,9	13 952,4	60 220,3	105 733,0
Департамент управления имуществом				22 068,0	0,0	0,0	0,0	22 068,0	0,0
Департамент семьи, опеки и попечительства				829,0	829,0	0,0	0,0	0,0	0,0
Раздел 2. Мероприятия подпрограммы «Современная школа Самары»									
2.1. Обеспечение функций в муниципальных общеобразовательных учреждениях, отнесенных действующим законодательством к компетенции органов местного самоуправления, в части организационного обеспечения государственной услуги «Предоставление общего образования»									
2.1.1.	Организация работы групп продленного дня (ГПД)	ДО	ДО	37 626,1	37 626,1	0,0	0,0	0,0	0,0
2.1.2.	Развитие форм музейной работы в ОУ	ДО	ДО	8 825,7	8 825,7	0,0	0,0	0,0	0,0
2.1.3.	Организация на базе общеобразовательных учреждений проектных площадок по разработке и апробации дополнительных общеобразовательных программ	ДО	ДО	10 069,2	10 069,2	0,0	0,0	0,0	0,0
2.1.4.	Обслуживание информационной инфраструктуры образовательного учреждения	ДО	ДО	16 549,2	16 549,2	0,0	0,0	0,0	0,0
2.1.5.	Организационно-техническое сопровождение программ по обучению учащихся плаванию	ДО	ДО	15 591,5	15 591,5	0,0	0,0	0,0	0,0
2.1.6.	Обеспечение полноценной реализации основных государственных образовательных программ в условиях малочисленных общеобразовательных учреждений дополнительно к нормативам областного бюджета	ДО	ДО	25 008,9	25 008,9	0,0	0,0	0,0	0,0
2.1.7.	Обеспечение транспортировки учащихся в общеобразовательное учреждение из мест проживания с минимальной образовательной инфраструктурой либо ее отсутствием	ДО	ДО	1 089,5	1 089,5	0,0	0,0	0,0	0,0
2.1.8.	Поддержка технико-технологической компоненты образовательных учреждений, расположенных в 2 и более зданиях	ДО	ДО	18 289,1	18 289,1	0,0	0,0	0,0	0,0
2.1.9.	Развитие детских (молодежных) объединений и формирований (подростковых клубов) и объединений дополнительного образования в общеобразовательных учреждениях	ДО	ДО	33 253,9	33 253,9	0,0	0,0	0,0	0,0
2.1.10.	Сопровождение реализации специфичных программ развития, образовательных программ и технически сложного содержания зданий	ДО	ДО	27 357,1	27 357,1	0,0	0,0	0,0	0,0
2.1.11.	Организация медико-психолого-педагогического сопровождения, питания и безопасности учащихся	ДО	ДО	58 649,7	58 649,7	0,0	0,0	0,0	0,0
2.1.12.	Методическое сопровождение деятельности образовательных учреждений при реализации дополнительных программ социально-педагогической направленности для детей, нуждающихся в психолого-педагогической и социальной помощи	ДО	ДО	4 327,0	4 327,0	0,0	0,0	0,0	0,0

Официальное опубликование

2.1.13.	Обеспечение консультативной деятельности образовательных учреждений при реализации дополнительных программ социально-педагогической направленности для детей, нуждающихся в психолого-педагогической и социальной помощи	ДО	ДО	4 728,0	4 728,0	0,0	0,0	0,0	0,0
2.1.14.	Исполнение функций учредителя и работодателя в части оплаты труда руководителей общеобразовательных учреждений	ДО	ДО	615 831,8	126 065,8	126 131,7	117 468,9	120 165,4	126 000,0
2.1.15.	Выделение субсидий на обеспечение деятельности общеобразовательных учреждений	ДО	ДО	810 927,9	810 927,9	0,0	0,0	0,0	0,0
2.1.16.	Обеспечение полноценной реализации основных государственных образовательных программ по отдельным направлениям деятельности муниципальных общеобразовательных учреждений, не учтенных в нормативах бюджета Самарской области	ДО	ДО	680 131,9	0,0	145 178,8	161 872,6	176 399,2	196 681,3
2.1.17.	Поддержание функциональной эксплуатационной годности учебной инфраструктуры муниципальных общеобразовательных учреждений (в форме предоставления субсидий)	ДО	ДО	3 564 645,3	0,0	817 804,0	897 350,3	896 773,1	952 717,9
2.1.18.	Обеспечение деятельности муниципальных образовательных учреждений при реализации дополнительных программ социально-педагогической направленности для детей, нуждающихся в психолого-педагогической и социальной помощи	ДО	ДО	27 165,0	0,0	9 055,0	9 055,0	9 055,0	0,0
Итого по разделу:				5 960 066,8	1 198 358,6	1 098 169,5	1 185 746,8	1 202 392,7	1 275 399,2
2.2. Капитальный ремонт объектов общего образования муниципальной собственности на территории городского округа Самара; устранение аварийных ситуаций отдельных систем и узлов инженерной инфраструктуры, обеспечивающих эксплуатационную годность зданий									
2.2.1.	Проведение капитального ремонта зданий муниципальных общеобразовательных учреждений в соответствии с утвержденным титульным списком с учетом разработки проектно-сметной документации; устранение аварийных ситуаций отдельных систем и узлов инженерной инфраструктуры, обеспечивающих эксплуатационную годность зданий	ДО	ДО	533 263,2	95 112,1	84 124,5	86 179,8	113 601,8	154 245,0
Итого по разделу:				533 263,2	95 112,1	84 124,5	86 179,8	113 601,8	154 245,0
2.3. Предоставление бесплатного питания в муниципальных общеобразовательных учреждениях льготным категориям обучающихся									
2.3.1.	Организация услуг по предоставлению бесплатного питания льготным категориям обучающихся	ДО	ДО	856 697,1	135 000,0	186 843,7	172 850,9	176 907,2	185 095,3
Итого по разделу:				856 697,1	135 000,0	186 843,7	172 850,9	176 907,2	185 095,3
2.4. Пополнение и модернизация основных средств и увеличение материальных запасов муниципальных общеобразовательных учреждений									
2.4.1.	Приобретение основных средств в муниципальные общеобразовательные учреждения	ДО	ДО	111 428,3	19 249,0	13 695,1	11 970,0	34 414,2	32 100,0
Итого по разделу:				111 428,3	19 249,0	13 695,1	11 970,0	34 414,2	32 100,0
2.5. Пропаганда достижений муниципальной системы общего образования									
2.5.1.	Проведение юбилейных мероприятий муниципальных общеобразовательных учреждений, демонстрирующих достижения муниципальной системы общего образования	ДО	ДО	25,5	25,5	0,0	0,0	0,0	0,0
2.5.2.	Церемония награждения победителей и лауреатов конкурсов профессионального мастерства	ДО	ДО	561,8	561,8	0,0	0,0	0,0	0,0
2.5.3.	Августовская конференция (ежегодный педагогический форум)	ДО	ДО	185,4	185,4	0,0	0,0	0,0	0,0
2.5.4.	Чествование ветеранов педагогического труда	ДО	ДО	33,7	33,7	0,0	0,0	0,0	0,0
2.5.5.	Проведение социальной акции «Внимание, первоклассник»	ДО	ДО	90,6	90,6	0,0	0,0	0,0	0,0
2.5.6.	Торжественная церемония «День Учителя»	ДО	ДО	258,4	258,4	0,0	0,0	0,0	0,0
2.5.7.	Церемония награждения выпускников, добившихся выдающихся успехов в учебе	ДО	ДО	135,9	135,9	0,0	0,0	0,0	0,0
2.5.8.	Выпуск печатной продукции, сопровождающей социально значимые акции в образовании	ДО	ДО	1 541,8	471,8	340,0	340,0	340,0	50,0
2.5.9.	Организация и проведение массовых мероприятий, демонстрирующих достижения муниципальной системы общего образования	ДО	ДО	2 033,0	0,0	1 367,5	595,5	35,0	35,0
Итого по разделу:				4 866,1	1 763,1	1 707,5	935,5	375,0	85,0
2.6. Развитие кадрового потенциала муниципальной системы образования									
2.6.1.	Организация дополнительного профессионального образования педагогических работников муниципальных образовательных учреждений городского округа Самара	ДО	ДО	15 499,8	15 499,8	0,0	0,0	0,0	0,0
2.6.2.	Организационно-методическое сопровождение деятельности образовательных учреждений и педагогов муниципальных образовательных учреждений городского округа Самара при реализации дополнительных профессиональных программ	ДО	ДО	15 409,0	15 409,0	0,0	0,0	0,0	0,0
2.6.3.	Сопровождение аттестации руководителей муниципальных образовательных учреждений городского округа Самара при реализации дополнительных профессиональных программ	ДО	ДО	489,0	489,0	0,0	0,0	0,0	0,0
2.6.4.	Выделение субсидий на обеспечение деятельности Центра развития образования (содержание здания и имущества)	ДО	ДО	6 496,0	6 496,0	0,0	0,0	0,0	0,0
2.6.5.	Организация дополнительного профессионального образования педагогических и руководящих работников муниципальных общеобразовательных учреждений городского округа Самара в соответствии с приоритетными направлениями развития общего образования	ДО	ДО	134 762,7	0,0	31 955,1	33 101,8	36 505,7	33 200,1
2.6.6.	Поддержание функциональной эксплуатационной годности учебной инфраструктуры МБОУ Центра развития образования (в форме предоставления субсидий)	ДО	ДО	28 934,0	0,0	7 979,9	7 900,1	5 723,6	7 330,4
Итого по разделу:				201 590,5	37 893,8	39 935,0	41 001,9	42 229,3	40 530,5
ВСЕГО по подпрограмме:				7 667 912,0	1 487 376,6	1 424 475,3	1 498 684,9	1 569 920,2	1 687 455,0
Раздел 3. Мероприятия подпрограммы «Развитие муниципальной системы дополнительного образования детей в городском округе Самара»									
3.1. Обеспечение деятельности организаций ДООД, укрепление их материально-технической базы, приведение ее в соответствие с нормами и требованиями действующего законодательства									
3.1.1.	Обеспечение деятельности организаций ДООД по реализации дополнительных общеобразовательных программ	ДО	УДОД	4 391 518,4	845 281,0	850 565,7	873 992,7	779 579,3	1 042 099,7
3.1.2.	Оснащение УДОД оборудованием, мебелью, музыкальными инструментами и транспортом для ведения образовательной деятельности	ДО	УДОД	15 395,5	2 760,0	3 670,9	3 064,4	4 421,6	1 478,6
3.1.3.	Проведение ремонтных работ в организациях ДООД, включая разработку проектно-сметной документации и устранение аварийных ситуаций	ДО	УДОД	30 830,2	10 380,9	4 991,1	8 024,9	4 115,3	3 318,0
3.1.4.	Выделение субсидий на обеспечение деятельности организациям ДООД	ДО	УДОД	90 467,2	90 467,2	0,0	0,0	0,0	0,0
3.1.5.	Поддержание функциональной эксплуатационной годности учебной инфраструктуры организаций ДООД (в форме предоставления субсидий)	ДО	УДОД	414 586,1	0,0	79 668,0	109 516,6	102 535,5	122 866,0
Итого по разделу:				4 942 797,4	948 889,1	938 895,7	994 598,6	890 651,7	1 169 762,3
3.2. Развитие механизмов вовлечения детей и подростков в сферу ДООД									
3.2.1.	Организация проведения фестивалей и конкурсов для воспитанников организаций ДООД	ДО	УДОД	471,0	471,0	0,0	0,0	0,0	0,0
3.2.2.	Организация проведения фестивалей и конкурсов для воспитанников муниципальных клубов по месту жительства	ДО	УДОД	100,0	100,0	0,0	0,0	0,0	0,0
3.2.3.	Организация участия талантливых детей в мероприятиях регионального, всероссийского и международного уровней	ДО	УДОД	471,0	471,0	0,0	0,0	0,0	0,0
3.2.4.	Приобретение специализированного оборудования для организации учебного процесса в объединениях технической и спортивно-технической направленностей	ДО	УДОД	451,0	451,0	0,0	0,0	0,0	0,0
3.2.5.	Организация и проведение мероприятий различных форм и направленностей по привлечению детей и подростков к занятиям в организациях ДООД	ДО	УДОД	2 244,0	0,0	1 381,0	50,0	467,3	345,7

Официальное опубликование

Итого по разделу:				3 737,0	1 493,0	1 381,0	50,0	467,3	345,7
3.3. Развитие кадрового потенциала системы дополнительного образования детей									
3.3.1.	Организация конкурсов педагогических проектов, авторских программ, учебно-методических комплектов к образовательным программам	ДО	ДО	221,0	221,0	0,0	0,0	0,0	0,0
3.3.2.	Организация проведения конференций для работников организаций ДООД	ДО	УДОД	115,0	115,0	0,0	0,0	0,0	0,0
3.3.3.	Учреждение муниципальной ежегодной премии педагогам за высокие результаты обучающихся «Лучший педагог дополнительного образования»	ДО	ДО	225,5	110,0	0,0	115,5	0,0	0,0
3.3.4.	Проведение семинаров, круглых столов, творческих мастерских, направленных на дополнительное профессиональное образование педагогических работников организаций ДООД, в том числе муниципальных клубов по месту жительства	ДО	ДО	0,0	в рамках текущей деятельности	0,0	0,0	0,0	0,0
3.3.5.	Организация и проведение конкурсных мероприятий, семинаров, круглых столов, творческих мастерских, направленных на дополнительное профессиональное образование педагогических работников организаций ДООД, в том числе муниципальных клубов по месту жительства	ДО	ДО	426,5	0,0	155,5	40,0	115,5	115,5
Итого по разделу:				988,0	446,0	155,5	155,5	115,5	115,5
3.4. Внедрение в практику работы муниципальных образовательных учреждений дополнительных общеобразовательных программ, определенных Стратегией комплексного развития городского округа Самара на период до 2025 года									
3.4.1.	Разработка и реализация в муниципальных образовательных учреждениях дополнительных общеобразовательных программ, определенных Стратегией комплексного развития городского округа Самара на период до 2025 года	ДО	УДОД, ОУ	41 522,5	0,0	10 248,5	10 371,0	10 371,0	10 532,0
Итого по разделу:				41 522,5	0,0	10 248,5	10 371,0	10 371,0	10 532,0
ВСЕГО по подпрограмме:				4 989 044,9	950 828,1	950 680,7	1 005 175,1	901 605,5	1 180 755,5
Раздел 4. Мероприятия подпрограммы «Патриотическое воспитание детей и подростков городского округа Самара»									
4.1. Формирование российской гражданской идентичности и готовности к защите Отечества в рядах Вооружённых Сил Российской Федерации									
4.1.1.	Проведение мероприятий по школьному музееведению	ДО	ДО, ОУ	741,7	741,7	0,0	0,0	0,0	0,0
4.1.2.	Проведение мероприятий, направленных на формирование готовности к защите Отечества	ДО	ДО, ОУ	672,0	672,0	0,0	0,0	0,0	0,0
4.1.3.	Проведение мероприятий, направленных на формирование духовно-нравственного и патриотического сознания	ДО	ДО, ОУ	34,0	34,0	0,0	0,0	0,0	0,0
4.1.4.	Проведение мероприятий, направленных на формирование духовно-нравственного и патриотического сознания и готовности к защите Отечества	ДО	ДО, ОУ	1 166,2	0,0	604,1	430,1	100,0	32,0
Итого по разделу:				2 613,9	1 447,7	604,1	430,1	100,0	32,0
4.2. Развитие материально-технической базы патриотического воспитания в образовательных учреждениях									
4.2.1.	Проведение ремонтных работ в помещениях школьных музеев	ДО	ДО	1 173,2	1 173,2	0,0	0,0	0,0	0,0
4.2.2.	Приобретение оборудования, аппаратуры и изготовление костюмов для школьных музеев и для проведения мероприятий патриотической направленности	ДО	ДО	4 502,0	4 502,0	0,0	0,0	0,0	0,0
4.2.3.	Приобретение спортивного инвентаря и оборудования для воспитанников детских военно-спортивных объединений	ДО	ДО, ОУ	763,0	763,0	0,0	0,0	0,0	0,0
4.2.4.	Оборудование стрелковых тиров (электронные стрелковые тренажёры) в муниципальных общеобразовательных учреждениях	ДО	ДО, ОУ	3 377,0	3 377,0	0,0	0,0	0,0	0,0
4.2.5.	Проведение ремонтных работ в помещениях школьных музеев и в помещениях муниципальных образовательных учреждений, где расположены детские военно-спортивные объединения	ДО	ДО, ОУ	350,0	0,0	350,0	0,0	0,0	0,0
4.2.6.	Приобретение оборудования, аппаратуры и изготовление костюмов для школьных музеев, военно-спортивных объединений, школьных тиров и для проведения мероприятий патриотической направленности	ДО	ДО, ОУ	9 200,2	0,0	3 500,0	1 724,0	1 954,1	2 022,1
Итого по разделу:				19 365,4	9 815,2	3 850,0	1 724,0	1 954,1	2 022,1
4.3. Формирование активной жизненной позиции школьников									
4.3.1.	Проведение мероприятий Городской Лиги волонтеров	ДО	ДО, ОУ	50,0	50,0	0,0	0,0	0,0	0,0
4.3.2.	Проведение мероприятий Городского Школьного парламента	ДО	ДО, ОУ	50,0	50,0	0,0	0,0	0,0	0,0
4.3.3.	Проведение городского конкурса лидеров детского ученического самоуправления и педагогов-тьюторов	ДО	ДО, ОУ	20,0	20,0	0,0	0,0	0,0	0,0
Итого по разделу:				120,0	120,0	0,0	0,0	0,0	0,0
ВСЕГО по подпрограмме:				22 099,3	11 382,9	4 454,1	2 154,1	2 054,1	2 054,1
Раздел 5. Мероприятия подпрограммы «Развитие системы детского отдыха и оздоровления в городском округе Самара»									
5.1. Совершенствование форм организации отдыха и оздоровления детей в каникулярное время									
5.1.1.	Организация работы лагерей с дневным пребыванием детей: организация питания детей	ДО	ДО	53 163,9	17 063,9	17 100,0	19 000,0	0,0	0,0
5.1.2.	Организация работы профильных формирований различной направленности: учебно-тренировочных сборов; военно-полевых сборов, походов, экспедиций, палаточных лагерей; экскурсионных поездок; участие в соревнованиях, фестивалях, конкурсах	ДО	ДО	19 436,8	6 309,9	2 900,0	3 975,2	2 721,7	3 530,0
5.1.3.	Организация экскурсионных поездок на теплоходах для детей - победителей городских олимпиад, конференций, творческих конкурсов, фестивалей, спортивных соревнований и активных участников социально значимых проектов	ДО	ДО	9 900,0	9 900,0	0,0	0,0	0,0	0,0
Итого по разделу:				82 500,7	33 273,8	20 000,0	22 975,2	2 721,7	3 530,0
5.2. Обеспечение деятельности учреждений, организующих отдых и оздоровление детей, укрепление их материально-технической базы, приведение ее в соответствие с нормами и требованиями действующего законодательства									
5.2.1.	Предоставление субсидий МАОУ ДООД ДООЦ: «Арго», «Волгаренок», «Заря», «Золотая рыбка», «Салют-2», «Союз», «Юность» на финансовое обеспечение выполнения муниципального задания	ДО	ДО	78 772,1	78 772,1	0,0	0,0	0,0	0,0
5.2.2.	Приобретение оборудования и мебели для МАОУ ДООД ДООЦ: «Арго», «Волгаренок», «Заря», «Золотая рыбка», «Салют-2», «Союз», «Юность»	ДО	ДО	9 331,4	1 230,0	2 021,9	2 000,0	2 958,2	1 121,3
5.2.3.	Капитальный ремонт зданий и сооружений МАОУ ДООД ДООЦ: «Арго», «Волгаренок», «Заря», «Золотая рыбка», «Салют-2», «Союз», «Юность»	ДО	ДО	71 384,7	12 500,0	9 500,0	6 300,0	28 609,9	14 474,8
5.2.4.	Приобретение медикаментов и перевязочных средств для лагерей с дневным пребыванием детей и профильных формирований	ДО	ДО	800,0	800,0	0,0	0,0	0,0	0,0
5.2.5.	Организация работы МКУ г.о. Самара Центров «Семья» по реализации мероприятий по отдыху и оздоровлению детей	ДСОиП	ДСОиП	2 345,7	2 345,7	0,0	0,0	0,0	0,0
5.2.6.	Предоставление субсидии МАУ г.о. Самара «Волжанка» на иные цели	ДСОиП	ДСОиП	5 632,2	5 632,2	0,0	0,0	0,0	0,0
5.2.7.	Предоставление субсидии МАУ г.о. Самара «Волжанка» на финансовое обеспечение выполнения муниципального задания	ДСОиП	ДСОиП	574,0	574,0	0,0	0,0	0,0	0,0
5.2.8.	Предоставление субсидии МАУ г.о. Самара «Волжский Артек» на иные цели	ДСОиП	ДСОиП	10 638,0	10 638,0	0,0	0,0	0,0	0,0

Официальное опубликование

5.2.9.	Предоставление субсидии МАУ г.о.Самара «Волжский Артек» на финансовое обеспечение выполнения муниципального задания	ДСОиП	ДСОиП	660,0	660,0	0,0	0,0	0,0	0,0
5.2.10.	Организация деятельности МАОУ ДОД ДООЦ г.о. Самара: «Арго», «Волгаренок», «Заря», «Золотая рыбка», «Салют-2», «Союз», «Юность» по реализации мероприятий по отдыху и оздоровлению детей (в форме предоставления субсидий)	ДО	ДО	344 654,9	0,0	82 831,0	82 124,3	87 713,8	91 985,8
5.2.11.	Реконструкция здания по адресу: г. Самара, Октябрьский р-н, ул. Советской Армии, д. 251, корп. 8 (детское оздоровительное учреждение «Волжанка»)	ДГС	ДГС	861,8	0,0	0,0	0,0	0,0	861,8
Итого по разделу:				525 654,8	113 152,0	94 352,9	90 424,3	119 281,9	108 443,7
5.3. Развитие кадрового и информационно-методического обеспечения учреждений, организующих образовательную и оздоровительную деятельность отдыха детей в каникулярное время									
5.3.1.	Разработка и издание информационно-методических материалов, обобщение опыта работы	ДО	ДО	120,0	60,0	60,0	0,0	0,0	0,0
5.3.2.	Подведение итогов проведения мероприятий по организации отдыха и оздоровления детей	ДО	ДО	125,1	125,1	0,0	0,0	0,0	0,0
5.3.3.	Проведение совещаний, семинаров, касающихся вопросов организации мероприятий по отдыху и оздоровлению детей	ДО	ДО	290,0	50,0	180,0	30,0	30,0	0,0
5.3.4.	Размещение информационных материалов по отдыху и оздоровлению детей в средствах массовой информации	ДСОиП	ДСОиП	358,0	358,0	0,0	0,0	0,0	0,0
Итого по разделу:				893,1	593,1	240,0	30,0	30,0	0,0
ВСЕГО по подпрограмме:				609 048,6	147 018,9	114 592,9	113 429,5	122 033,6	111 973,7
Департамент образования				587 978,9	126 811,0	114 592,9	113 429,5	122 033,6	111 111,9
Департамент семьи, опеки и попечительства				20 207,9	20 207,9	0,0	0,0	0,0	0,0
Департамент градостроительства				861,8	0,0	0,0	0,0	0,0	861,8
Раздел 6. Мероприятия подпрограммы «Одаренные дети Самары»									
6.1. Развитие системы выявления, сопровождения и адресной поддержки одаренных и талантливых детей в образовательных учреждениях городского округа Самара с использованием вариативных форм и современных технологий									
6.1.1.	Проведение мероприятий по выявлению и поддержке одаренных и талантливых детей с использованием вариативных форм и современных технологий	ДО	ДО, МБОУ ДПО (ПК) ЦРО, МБ(А)ОУ, МБОУ ДОД	3 663,1	1 797,2	792,7	273,2	300,0	500,0
6.1.2.	Создание и организация работы центра поддержки одаренных и талантливых детей «Олимпик»	ДО	ДО, МБОУ ДПО (ПК) ЦРО	2 084,2	270,3	180,0	652,1	490,9	490,9
6.1.3.	Поощрение выпускников ОУ, достигших наивысших показателей по результатам единого государственного экзамена, и их учителей	ДО	ДО	432,6	210,0	222,6	0,0	0,0	0,0
6.1.4.	Финансовое обеспечение участия одаренных и талантливых детей, детских творческих коллективов в мероприятиях регионального, всероссийского и международного уровней	ДО	ДО, ОУ	761,6	330,0	0,0	0,0	315,8	115,8
Итого:				6 941,5	2 607,5	1 195,3	925,3	1 106,7	1 106,7
6.2. Координация деятельности образовательных учреждений городского округа Самара и организаций, реализующих программы работы с одаренными и талантливыми детьми									
6.2.1.	Создание городского координационного совета по работе с одаренными детьми	ДО	ДО	в рамках текущей деятельности					
6.2.2.	Подготовка и издание сборника по итогам городских конференций школьников, информационных буклетов, брошюр о мероприятиях по выявлению и поддержке одаренных детей	ДО	ДО, МБОУ ДПО (ПК) ЦРО, МБ(А)ОУ	32,4	10,2	10,8	11,4	0,0	0,0
Итого:				32,4	10,2	10,8	11,4	0,0	0,0
6.3. Организация дополнительного профессионального образования педагогических работников образовательных учреждений городского округа Самара, работающих с одаренными и талантливыми детьми в образовательном процессе									
6.3.1.	Проведение городских конкурсов, в том числе конкурсов профессионального мастерства, фестивалей, конференций и праздников	ДО	ДО, МБОУ ДПО (ПК) ЦРО, МБ(А)ОУ, МБОУ ДОД	1 453,2	793,2	490,0	170,0	0,0	0,0
6.3.2.	Организация дополнительного профессионального образования педагогических работников образовательных учреждений городского округа Самара по проблемам психолого-педагогического сопровождения одаренных и талантливых детей в образовательном процессе	ДО	ДО, МБОУ ДПО (ПК) ЦРО, МБ(А)ОУ, МБОУ ДОД	872,8	622,8	250,0	0,0	0,0	0,0
Итого:				2 326,0	1 416,0	740,0	170,0	0,0	0,0
ВСЕГО по подпрограмме:				9 299,9	4 033,7	1 946,1	1 106,7	1 106,7	1 106,7
Раздел 7. Мероприятия подпрограммы «Строительство и капитальный ремонт объектов общего образования в городском округе Самара»									
7.1. Строительство и реконструкция объектов общего образования в городском округе Самара									
7.1.1.	Строительство пристроя к зданию МОУ «Самарский медико-технический лицей» по ул. Полевой, 74	ДГС	ДГС	93 150,6	0,0	0,0	43 907,1	319,3	48 924,2
7.1.2.	Здание пристроя к школе № 54 «Воскресение»	ДСА	ДСА	210,0	210,0	0,0	0,0	0,0	0,0
7.1.3.	Здание, расположенное по адресу: ул. Вольская, 40, в Промышленном районе г. Самары	ДСА	ДСА	20,9	20,9	0,0	0,0	0,0	0,0
		ДГС	ДГС	1 491,9	0,0	836,9	655,0	0,0	0,0
7.1.4.	Субсидии юридическим лицам (кроме некоммерческих организаций), индивидуальным предпринимателям, физическим лицам - производителям товаров, работ, услуг (в рамках возмещения затрат по строительству школы в районе Крутые Ключи городского округа Самара)	ДГС	ДГС	29 003,3	0,0	29 003,3	0,0	0,0	0,0
7.1.5.	Проектирование и строительство общеобразовательного учреждения в границах ул. Советской Армии, Дыбенко, Долотной в Советском районе г.о. Самара	ДГС	ДГС	18,1	0,0	18,1	0,0	0,0	0,0
7.1.6.	Строительство школы в границах улиц Мичурина, Луначарского, Московское шоссе в Октябрьском районе	ДГС	ДГС	500,0	0,0	0,0	500,0	0,0	0,0
7.1.7.	Бассейн на территории МБОУ СОШ № 127, расположенный по адресу: ул. Кузнецова, 7, в пос. Управленческий Красноглинского района г. Самары Самарской области	ДГС	ДГС	1 897,9	0,0	0,0	1 897,9	0,0	0,0
7.1.8.	Строительство школы в границах улиц Лейтенанта Шмидта, Ново-Садовой, Северо-Восточной магистрали, левого берега реки Волги в Октябрьском районе городского округа Самара	ДГС	ДГС	8 715,6	0,0	0,0	1 000,0	6 050,0	1 665,6
Итого по разделу:				135 008,3	230,9	29 858,3	47 960,0	6 369,3	50 589,8

Официальное опубликование

7.2. Капитальный ремонт объектов общего образования в городском округе Самара									
7.2.1.	Капитальный ремонт МБОУ лицей авиационного профиля № 135 (корпус начальной школы) по ул.Свободы, 150	ДГС	ДГС	17 663,2	0,0	369,3	10 021,0	7 272,9	0,0
7.2.2.	Капитальный ремонт МБОУ СОШ № 81 городского округа Самара по адресу: Самарская область, г. Самара, Ленинский район, ул. Самарская, д. 190А	ДСА	ДСА	32 944,7	32 944,7	0,0	0,0	0,0	0,0
		ДГС	ДГС	42 403,9	0,0	9 532,6	32 871,3	0,0	0,0
	оснащение инвентарем и оборудованием зданий (помещений)	ДО	ДО	1 282,3	1 282,3	0,0	0,0	0,0	0,0
7.2.3.	Капитальный ремонт МБОУ СОШ № 65 по адресу: г. Самара, ул. Ново-Вокзальная, 19	ДСА	ДСА	1 899,9	1 899,9	0,0	0,0	0,0	0,0
7.2.4.	Капитальный ремонт МБОУ СОШ № 99 по адресу: г. Самара, ул. Алма-Атинская, 122	ДСА	ДСА	1 117,0	1 117,0	0,0	0,0	0,0	0,0
		ДГС	ДГС	1,0	0,0	1,0	0,0	0,0	0,0
7.2.5.	Капитальный ремонт объекта культурного наследия «Дом жилой» по адресу: город Самара, улица Краснодонская, 20, в Промышленном районе (МОУ СОШ № 83)	ДГС	ДГС	15 256,3	0,0	15 256,3	0,0	0,0	0,0
7.2.6.	Капитальный ремонт МБОУ школа № 46 по адресу: ул. Советской Армии, 230	ДГС	ДГС	40 988,4	0,0	0,0	0,0	10 399,5	30 588,9
Итого по разделу:				153 556,7	37 243,9	25 159,2	42 892,3	17 672,4	30 588,9
ВСЕГО по подпрограмме :				288 565,0	37 474,8	55 017,5	90 852,3	24 041,7	81 178,7
Департамент строительства и архитектуры				36 192,5	36 192,5	0,0	0,0	0,0	0,0
Департамент градостроительства				251 090,2	0,0	55 017,5	90 852,3	24 041,7	81 178,7
Департамент образования				1 282,3	1 282,3	0,0	0,0	0,0	0,0
8. Обеспечение дополнительных функций Департамента образования Администрации городского округа Самара									
8.1.	Обеспечение деятельности Департамента образования Администрации городского округа Самара	ДО	ДО	200 185,7	43 591,5	39 360,5	37 287,0	40 015,4	39 931,3
8.2.	Обеспечение информационно-аналитической деятельности по освещению в средствах массовой информации достижений муниципальных образовательных учреждений городского округа Самара	ДО	ДО	0,0	0,0	0,0	0,0	0,0	0,0
8.3.	Обеспечение деятельности МКУ городского округа Самара «ХЭЦ»	ДО	ХЭЦ	134 751,8	28 410,3	20 078,0	19 785,6	32 240,0	34 237,9
8.4.	Обеспечение деятельности МБУ городского округа Самара «РЦСС»	ДО	РЦСС	126 751,6	25 244,0	24 661,3	24 492,7	24 269,5	28 084,1
8.5.	Обеспечение деятельности МБОУ ВО «САГМУ»	ДО	МБОУ ВО «САГМУ»	46 865,9	32 948,8	13 917,1	0,0	0,0	0,0
8.6.	Закупка лицензий на пользование Автоматизированной системой управления Региональной системой образования (АСУ РСО) - модуль «Е-услуги. Образование»	ДО	ДО	4 411,2	2 600,0	1 811,2	0,0	0,0	0,0
8.7.	Проведение социально значимых мероприятий, организуемых Департаментом образования Администрации городского округа Самара	ДО	ХЭЦ	9 915,9	0,0	0,0	2 783,4	2 638,3	4 494,2
8.8.	Обеспечение исполнения судебных актов, должником по которым является Департамент образования	ДО	ДО	1 020,1	0,0	0,0	1 020,0	0,1	0,0
8.9.	Закупка лицензии на использование программного обеспечения Secret Net Studio в системе ФИС ФРДО	ДО	ДО	4,7	0,0	0,0	0,0	0,0	4,7
Итого по разделу:				523 906,9	132 794,6	99 828,1	85 368,7	99 163,3	106 752,2
ВСЕГО по Программе:				20 811 505,8	4 038 830,6	3 799 661,3	3 958 385,0	4 183 986,1	4 830 642,8
Департамент образования				20 196 826,1	3 939 483,7	3 712 061,9	3 853 580,3	4 077 656,1	4 614 044,1
Департамент строительства и архитектуры				78 310,0	78 310,0	0,0	0,0	0,0	0,0
Департамент градостроительства				464 439,6	0,0	87 599,4	104 804,7	84 262,0	187 773,5
Департамент управления имуществом				50 893,2	0,0	0,0	0,0	22 068,0	28 825,2
Департамент семьи, опеки и попечительства				21 036,9	21 036,9	0,0	0,0	0,0	0,0

*** по пункту 1.1.1.6 в 2016 году (ГРБС - ДГС) в соответствии с соглашением с министерством строительства Самарской области от 16.05.2016 № 66 получено 15442,2 тыс. рублей из средств федерального бюджета; по пункту 7.1.9 в 2017 году (ГРБС - ДГС) из средств бюджета Самарской области получено 32265,9 тыс. рублей, по пункту 7.2.1 - 52430,3 тыс. рублей соответственно; предусмотрено (ГРБС - ДГС) в 2018 году: а) из средств бюджета Российской Федерации: по пункту 1.1.2.1 - 40131,9 тыс. рублей, по пункту 1.1.2.2 - 40050,0 тыс. рублей, по пункту 1.1.2.4 - 34070,0 тыс. рублей; б) из средств бюджета Самарской области: по пункту 1.1.1.1 - 30772,0 тыс. рублей, по пункту 1.1.2.1 - 21609,5 тыс. рублей, по пункту 1.1.2.2 - 21565,4 тыс. рублей, по пункту 1.1.2.4 - 18345,4 тыс. рублей, по пункту 7.1.7 - 2753,3 тыс. рублей; предусмотрено (ГРБС - ДГС) в 2019 году: а) из средств бюджета Российской Федерации: по пункту 1.1.2.1 - 73800,1 тыс. рублей, по пункту 1.1.2.2 - 82523,3 тыс. рублей, по пункту 1.1.2.4 - 131982,0 тыс. рублей; б) из средств бюджета Самарской области: по пункту 1.1.1.1 - 69015,6 тыс. рублей, по пункту 1.1.2.1 - 140630,9 тыс. рублей, по пункту 1.1.2.2 - 136910,4 тыс. рублей, по пункту 1.1.2.4 - 89412,6 тыс. рублей, по пункту 5.2.11 - 16373,6 тыс. рублей, по пункту 7.2.6 - 51180,6 тыс. рублей. В 2018 году (ГРБС - ДУИ) из средств бюджета Самарской области привлечено по пункту 1.1.2.5 - 119002,0 тыс. рублей. Предусмотрено (ГРБС - ДУИ) в 2019 году: а) из средств бюджета Российской Федерации: по пункту 1.1.2.6 - 35 034,8 тыс. рублей, по пункту 1.1.2.7 - 22 798,4 тыс. рублей, по пункту 1.1.2.8 - 18 079,3 тыс. рублей, по пункту 1.1.2.9 - 17 218,4 тыс. рублей, по пункту 1.1.2.10 и подпункту 1.1.2.10.1 - 4 138,4 тыс. рублей; б) из средств бюджета Самарской области: по пункту 1.1.2.6 - 18 864,9 тыс. рублей, по пункту 1.1.2.7 - 12 276,1 тыс. рублей, по пункту 1.1.2.8 - 9 735 тыс. рублей, по пункту 1.1.2.9 - 9 271,4 тыс. рублей, по пункту 1.1.2.10 и подпункту 1.1.2.10.1 - 17 715,7 тыс. рублей.

Первый заместитель главы
городского округа Самара
М.Н. Харитонов

АДМИНИСТРАЦИЯ КИРОВСКОГО ВНУТРИГОРОДСКОГО РАЙОНА ГОРОДСКОГО ОКРУГА САМАРА

17.10.2019 г.

г. Самара, пр.Кирова, 157

ЗАКЛЮЧЕНИЕ

по результатам публичных слушаний по проекту бюджета Кировского внутригородского района городского округа Самара Самарской области на 2020 год и на плановый период 2021 и 2022 годов

Постановлением Председателя Совета депутатов Кировского внутригородского района городского округа Самара от 25.09.2019 № 33 «О назначении публичных слушаний по проекту бюджета Кировского внутригородского района городского округа Самара Самарской области на 2020 год и на плановый период 2021 и 2022 годов» (далее – Постановление) в целях реализации прав жителей Кировского внутригородского района городского округа Самара на осуществление местного самоуправления посредством участия в публичных слушаниях, назначены публичные слушания по проекту бюджета Кировского внутригородского района городского округа Самара Самарской области на 2020 год и на плановый период 2021 и 2022 годов (далее – Проект).

Порядок организации и проведения публичных слушаний определен Положением «О публичных слушаниях в Кировском внутригородском районе городского округа Самара», утвержденным решением Совета депутатов Кировского внутригородского района городского округа Самара от 10.07.2018 № 127.

На основании Постановления, Администрацией Кировского внутригородского района городского округа Самара подготовлены и проведены публичные слушания по Проекту, по результатам которых предоставляются следующие обобщенные сведения:

1. Официальное опубликование (обнародование) Постановления в газете «Самарская газета», в сети Интернет на официальном сайте Администрации городского округа Самара www.samadm.ru в подразделе «Кировский район. Официальное опубликование» и на официальном сайте Думы городского округа Самара в подразделе «Опубликование. Кировский внутригородской район городского округа Самара».

2. Форма проведения публичных слушаний: сбор мнений (отзывов) жителей Кировского внутригородского района городского округа Самара.

3. Прием мнений (отзывов) по Проекту от жителей Кировского внутригородского района обеспечивался по почте в письменном виде по адресу: 443077, г. Самара, пр.Кирова, 157, либо по электронной почте admkir@samadm.ru в Администрацию Кировского внутригородского района городского округа Самара начиная с 28.09.2019 г. по 15.10.2019 г. (включительно).

4. В период проведения публичных слушаний по Проекту поступило мнение уточнить формулировку п.5 Проекта в соответствии с изменениями статей 108.4 «Программа муниципальных внешних заимствований» и 110.1 «Программа государственных внутренних заимствований субъекта Российской Федерации (муниципальных внутренних заимствований)» Бюджетного кодекса Российской Федерации, предусмотренными Федеральным законом от 02.08.2019 N 278-ФЗ.

5. Проведение публичных слушаний посредством сбора мнений (отзывов) жителей Кировского внутригородского района городского округа Самара в обсуждении Проекта признано состоявшимся.

6. Совету депутатов Кировского внутригородского района городского округа Самара рекомендуется рассмотреть и принять Проект с учетом поступивших предложений.

Настоящее заключение по результатам публичных слушаний по Проекту подлежит официальному опубликованию в газете «Самарская газета» не позднее 26.10.2019 года и размещению на сайте Администрации городского округа Самара www.samadm.ru в подразделе «Кировский район. Официальное опубликование» и на сайте Думы городского округа Самара www.gorduma.samara.ru в подразделе «Опубликование. Кировский внутригородской район городского округа Самара».

Глава Администрации
Кировского внутригородского района
городского округа Самара
И.А.Рудаков

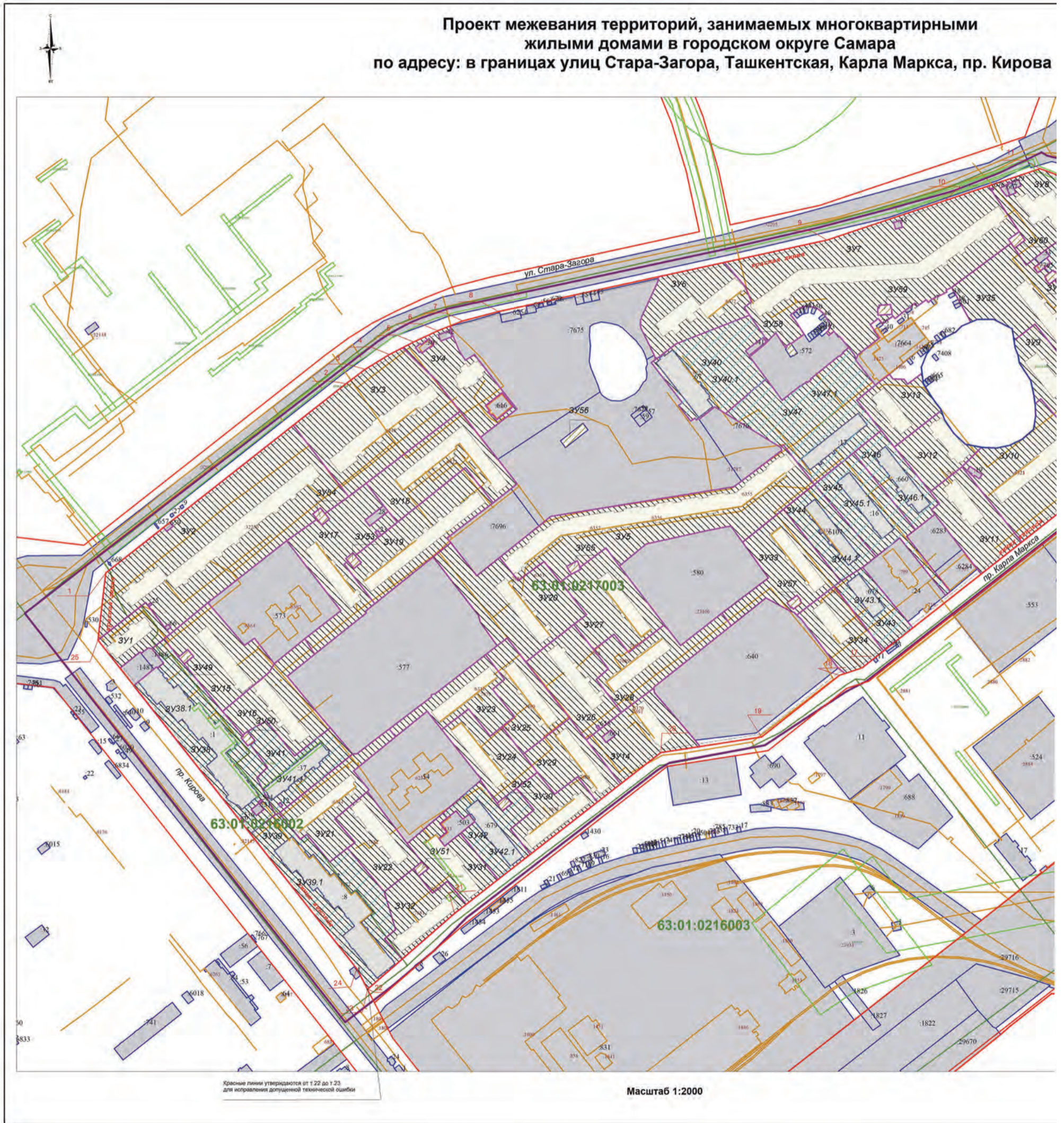
Официальное опубликование

ПРЕДСЕДАТЕЛЬ СОВЕТА ДЕПУТАТОВ
КИРОВСКОГО ВНУТРИГОРОДСКОГО РАЙОНА
ГОРОДСКОГО ОКРУГА САМАРА

Приложение (проект межевания) к Постановлению Председателя Совета Депутатов Кировского внутригородского района городского округа Самара от «16» октября 2019 г. № 34 «Об организации и проведении публичных слушаний по проекту межевания территорий занимаемых многоквартирными жилыми домами в Кировском внутригородском районе городского округа Самара».

Проект межевания территорий, занимаемых многоквартирными жилыми домами в городском округе Самара

по адресу: в границах улиц Стара-Загора, Ташкентская, Карла Маркса, пр. Кирова



Официальное опубликование

- 3У38** образуемый земельный участок с условным №38, S=5792 кв.м, образован из земель, государственная собственность на которые не разграничена. ВРИ 2.5 - многоэтажная жилая застройка (высотная застройка); в том числе часть земельного участка S= 5792 кв.м для прохода и проезда к землям общего пользования неограниченного круга лиц.
- 3У38.1** образуемый земельный участок с условным №38.1, S=9924 кв.м, образован путем объединения земельного участка с КН 63.01.0216002.1 и 3У38 ВРИ 2.5 - многоэтажная жилая застройка (высотная застройка) (фактически занимаемый многоквартирными жилыми домами) в том числе часть земельного участка S= 5792 кв.м для прохода и проезда к землям общего пользования неограниченного круга лиц.
- 3У39** образуемый земельный участок с условным №39, S=6549 кв.м, образован из земель, государственная собственность на которые не разграничена. ВРИ 2.5 - многоэтажная жилая застройка (высотная застройка); в том числе часть земельного участка S= 6549 кв.м для прохода и проезда к землям общего пользования неограниченного круга лиц.
- 3У39.1** образуемый земельный участок с условным №39.1, S=10551 кв.м, образован путем объединения земельного участка с КН 63.01.0216002.8 и 3У39 ВРИ 2.5 - многоэтажная жилая застройка (высотная застройка) (фактически занимаемый многоквартирными жилыми домами) в том числе часть земельного участка S= 6549 кв.м для прохода и проезда к землям общего пользования неограниченного круга лиц.
- 3У40** образуемый земельный участок с условным №40, S=5765 кв.м, образован из земель, государственная собственность на которые не разграничена. ВРИ 2.5 - многоэтажная жилая застройка (высотная застройка); в том числе часть земельного участка S= 5765 кв.м для прохода и проезда к землям общего пользования неограниченного круга лиц.
- 3У40.1** образуемый земельный участок с условным №40.1, S=7285 кв.м, образован путем объединения земельного участка с КН 63.01.0217003.67 и 3У40 ВРИ 2.5 - многоэтажная жилая застройка (высотная застройка) (фактически занимаемый многоквартирными жилыми домами) в том числе часть земельного участка S= 5765 кв.м для прохода и проезда к землям общего пользования неограниченного круга лиц.
- 3У41** образуемый земельный участок с условным №41, S=3631 кв.м, образован из земель, государственная собственность на которые не разграничена. ВРИ 2.5 - среднетэтажная жилая застройка; в том числе часть земельного участка S= 3631 кв.м для прохода и проезда к землям общего пользования неограниченного круга лиц.
- 3У41.1** образуемый земельный участок с условным №41.1, S=4767 кв.м, образован путем объединения земельного участка с КН 63.01.0217003.37 и 3У41 ВРИ 2.5 - среднетэтажная жилая застройка (фактически занимаемый многоквартирными жилыми домами) в том числе часть земельного участка S= 3631 кв.м для прохода и проезда к землям общего пользования неограниченного круга лиц.
- 3У42** образуемый земельный участок с условным №42, S=3250 кв.м, образован из земель, государственная собственность на которые не разграничена. ВРИ 2.5 - среднетэтажная жилая застройка; в том числе часть земельного участка S= 3250 кв.м для прохода и проезда к землям общего пользования неограниченного круга лиц.
- 3У42.1** образуемый земельный участок с условным №42.1, S=4419 кв.м, образован путем объединения земельного участка с КН 63.01.0217003.679 и 3У42 ВРИ 2.5 - среднетэтажная жилая застройка (фактически занимаемый многоквартирными жилыми домами) в том числе часть земельного участка S= 3250 кв.м для прохода и проезда к землям общего пользования неограниченного круга лиц.
- 3У43** образуемый земельный участок с условным №43, S=2255 кв.м, образован из земель, государственная собственность на которые не разграничена. ВРИ 2.5 - среднетэтажная жилая застройка; в том числе часть земельного участка S= 2255 кв.м для прохода и проезда к землям общего пользования неограниченного круга лиц.
- 3У43.1** образуемый земельный участок с условным №43.1, S=2941 кв.м, образован путем объединения земельного участка с КН 63.01.0217003.678 и 3У43 ВРИ 2.5 - среднетэтажная жилая застройка (фактически занимаемый многоквартирными жилыми домами) в том числе часть земельного участка S= 2255 кв.м для прохода и проезда к землям общего пользования неограниченного круга лиц.
- 3У44** образуемый земельный участок с условным №44, S=2929 кв.м, образован из земель, государственная собственность на которые не разграничена. ВРИ 2.5 - среднетэтажная жилая застройка; в том числе часть земельного участка S= 2929 кв.м для прохода и проезда к землям общего пользования неограниченного круга лиц.
- 3У44.1** образуемый земельный участок с условным №44.1, S=4014 кв.м, образован путем объединения земельного участка с КН 63.01.0217003.6107 ВРИ 2.5 - среднетэтажная жилая застройка (фактически занимаемый многоквартирными жилыми домами) в том числе часть земельного участка S= 2929 кв.м для прохода и проезда к землям общего пользования неограниченного круга лиц.
- 3У45** образуемый земельный участок с условным №45, S=4180 кв.м, образован из земель, государственная собственность на которые не разграничена. ВРИ 2.5 - среднетэтажная жилая застройка; в том числе часть земельного участка S= 4180 кв.м для прохода и проезда к землям общего пользования неограниченного круга лиц.
- 3У45.1** образуемый земельный участок с условным №45.1, S=5316 кв.м, образован путем объединения земельного участка с КН 63.01.0217003.16 и 3У45 ВРИ 2.5 - среднетэтажная жилая застройка (фактически занимаемый многоквартирными жилыми домами) в том числе часть земельного участка S= 4180 кв.м для прохода и проезда к землям общего пользования неограниченного круга лиц.
- 3У46** образуемый земельный участок с условным №46, S=2390 кв.м, образован из земель, государственная собственность на которые не разграничена. ВРИ 2.5 - среднетэтажная жилая застройка; в том числе часть земельного участка S= 2390 кв.м для прохода и проезда к землям общего пользования неограниченного круга лиц.
- 3У46.1** образуемый земельный участок с условным №46.1, S=3540 кв.м, образован путем объединения земельного участка с КН 63.01.0217003.060 и 3У46 ВРИ 2.5 - среднетэтажная жилая застройка (фактически занимаемый многоквартирными жилыми домами) в том числе часть земельного участка S= 2390 кв.м для прохода и проезда к землям общего пользования неограниченного круга лиц.
- 3У47** образуемый земельный участок с условным №47, S=9266 кв.м, образован из земель, государственная собственность на которые не разграничена. ВРИ 2.5 - среднетэтажная жилая застройка; в том числе часть земельного участка S= 9266 кв.м для прохода и проезда к землям общего пользования неограниченного круга лиц.
- 3У47.1** образуемый земельный участок с условным №47.1, S=10359 кв.м, образован путем объединения земельного участка с КН 63.01.0217003.17 и 3У47 ВРИ 2.5 - среднетэтажная жилая застройка (фактически занимаемый многоквартирными жилыми домами) в том числе часть земельного участка S= 9266 кв.м для прохода и проезда к землям общего пользования неограниченного круга лиц.
- 3У48** образуемый земельный участок с условным №48, S=9682 кв.м, образован из земель, государственная собственность на которые не разграничена. ВРИ 2.5 - среднетэтажная жилая застройка; в том числе часть земельного участка S= 9682 кв.м для прохода и проезда к землям общего пользования неограниченного круга лиц.
- 3У48.1** образуемый земельный участок с условным №48.1, S=12645 кв.м, образован путем объединения земельного участка с КН 63.01.0217003.14 и 3У48 ВРИ 2.5 - среднетэтажная жилая застройка (фактически занимаемый многоквартирными жилыми домами) в том числе часть земельного участка S= 9682 кв.м для прохода и проезда к землям общего пользования неограниченного круга лиц.

- 3У49** образуемый земельный участок с условным №49, S=109 кв.м, образован из земель, государственная собственность на которые не разграничена. ВРИ 3.1 - коммунальное обслуживание.
- 3У50** образуемый земельный участок с условным №50, S=106 кв.м, образован из земель, государственная собственность на которые не разграничена. ВРИ 3.1 - коммунальное обслуживание.
- 3У51** образуемый земельный участок с условным №51, S=110 кв.м, образован из земель, государственная собственность на которые не разграничена. ВРИ 3.1 - коммунальное обслуживание.
- 3У52** образуемый земельный участок с условным №52, S=109 кв.м, образован из земель, государственная собственность на которые не разграничена. ВРИ 3.1 - коммунальное обслуживание.
- 3У53** образуемый земельный участок с условным №53, S=123 кв.м, образован из земель, государственная собственность на которые не разграничена. ВРИ 3.1 - коммунальное обслуживание.
- 3У54** образуемый земельный участок с условным №54, S=144 кв.м, образован из земель, государственная собственность на которые не разграничена. ВРИ 3.1 - коммунальное обслуживание.
- 3У55** образуемый земельный участок с условным №55, S=108 кв.м, образован из земель, государственная собственность на которые не разграничена. ВРИ 3.1 - коммунальное обслуживание.
- 3У56** образуемый земельный участок с условным №56, S=248 кв.м, образован из земель, государственная собственность на которые не разграничена. ВРИ 3.1 - коммунальное обслуживание.
- 3У57** образуемый земельный участок с условным №57, S=107 кв.м, образован из земель, государственная собственность на которые не разграничена. ВРИ 3.1 - коммунальное обслуживание.
- 3У58** образуемый земельный участок с условным №58, S=95 кв.м, образован из земель, государственная собственность на которые не разграничена. ВРИ 3.1 - коммунальное обслуживание.
- 3У59** образуемый земельный участок с условным №59, S=134 кв.м, образован из земель, государственная собственность на которые не разграничена. ВРИ 3.1 - коммунальное обслуживание.
- 3У60** образуемый земельный участок с условным №60, S=142 кв.м, образован из земель, государственная собственность на которые не разграничена. ВРИ 3.1 - коммунальное обслуживание.
- 3У61** образуемый земельный участок с условным №61, S=110 кв.м, образован из земель, государственная собственность на которые не разграничена. ВРИ 3.1 - коммунальное обслуживание.
- 3У62** образуемый земельный участок с условным №62, S=101 кв.м, образован из земель, государственная собственность на которые не разграничена. ВРИ 3.1 - коммунальное обслуживание.

Применение:

1. Линия реулирования застройки (линия отступа от красных линий) в целях определения места допустимого размещения зданий, строений, сооружений) установлена с отступом от красной линии внутри квартала - 3м.
2. При постановке земельных участков на государственный кадастровый учет границы зон с особыми условиями использования территорий, в том числе охраняемые зоны соответствующих коммуникаций, необходимо уточнить в установленном порядке.
3. В границах разработки ПМТ объекты культурного наследия отсутствуют.
4. В границах разработки ПМТ границы публичных сервитутов отсутствуют.
5. Проектом межевания не предусмотрено резервирование и (или) изъятие для государственных и муниципальных нужд земельных участков.
6. Границы образуемых земельных участков в зон с особыми условиями территории позволяют обеспечить необходимые требования по содержанию и обслуживанию объектов застройки в условиях сложившейся планировочной системы территории проектирования.
7. В соответствии со статьей 6 п. 1 Правил застройки и землепользования в городе Самаре объекты недвижимости, ставшие несоответствующими настоящим Правилам после их введения в действие, могут существовать и использоваться без их приведения в соответствие с настоящими Правилами.
8. В соответствии со статьей 36 п.8 Градостроительного кодекса РФ «Земельные участки или объекты капитального строительства, виды разрешенного использования, предельные (минимальные и (или) максимальные) размеры и предельные параметры которых не соответствуют градостроительному регламенту, могут использоваться без установления срока приведения их в соответствие с градостроительным регламентом, за исключением случаев, если использование таких земельных участков и объектов капитального строительства опасно для жизни или здоровья человека, для окружающей среды, объектов культурного наследия».
9. В соответствии с письмом Министерства экономического развития РФ от 27.09.2011 № Д23-4059 «О возможности расположения на земельном участке нескольких многоквартирных домов», отдельно стоящие многоквартирные дома, расположенные на одном земельном участке и объединяющие общий инженерный оборудование, могут рассматриваться как составная часть сложного недвижимого имущества - имущества общего пользования собственников помещений в многоквартирном доме.
10. В соответствии с приказом Министра РФ от 07.03.2019 г. № 153пр «Об утверждении методических рекомендаций по проведению работ по формированию земельных участков, на которых расположены многоквартирные дома», размер образуемого земельного участка определяется исходя из территории, необходимой для обеспечения функционирования (обслуживания) площади многоквартирного дома, с учетом соблюдения требований градостроительных нормативов, противопожарной безопасности, санитарных разрывов между зданиями и иных норм, обеспечивающих нормальные условия проживания и пребывания граждан в многоквартирном доме, обслуживания данного дома и иных объектов, входящих в состав общего имущества собственников помещений в многоквартирном доме, а также доступ к такому дому и иным подобным объектам.
11. Водоохранная зона водного объекта не устанавливается согласно п.6 ст. 85 Водного кодекса.
12. Ширина береговой полосы водного объекта 20 м устанавливается согласно п.6 ст. 6 Водного кодекса.
13. Красные линии в границах разработки проекта межевания устанавливаются и принимаются в соответствии со Схемой № 5, Схемой № 6 Генерального плана городского округа Самара, утвержденными Решением Городской думы от 20.03.2008 г. № 539, Инструкцией о порядке проектирования и установления красных линий в городах и других поселениях Российской Федерации РДС-30-201-08, принятой постановлением Госстроя России от 06.04.1998 г. № 18-30 и с учетом фактического землепользования.
- Протокол установления утвержденных красных линий: от 1.10 до 1.10 - в соответствии со Схемой № 5 Генерального плана городского округа Самара, утвержденным Решением Городской думы от 20.03.2008 г. № 539; от 1.14 до 1.14 - утверждаемая красная линия по границе участка с КН 63.01.0000000.30313 (ул. Ташкентская); от 1.16 до 1.22 - в соответствии со Схемой № 5 Генерального плана городского округа Самара, утвержденным Решением Городской думы от 20.03.2008 г. № 539; от 1.23 до 1.1 - в соответствии со Схемой № 5 Генерального плана городского округа Самара, утвержденным Решением Городской думы от 20.03.2008 г. № 539.
14. Перечень координат характерных точек границ земельных участков (территорий) включены в текстовую часть проекта межевания территории.

Схема расположения существующих элементов планировочной структуры



Границы разработки проекта межевания территории

УТВЕРЖДЕНО:

Глава городского округа Самара _____ /Е.В.Лапушкина/

СОГЛАСОВАНО:

Руководитель Департамента градостроительства городского округа Самара _____ /С.Н.Шанов/

Заместитель руководителя Департамента градостроительства городского округа Самара _____ /_____/

Система координат кадастрового квартала, МСК-63.

						2104/8.1-ПМТ(68)		
						Проект межевания территории, занимаемых многоквартирными жилыми домами в городском округе Самара по адресу: в границах улиц Стара-Затора, Ташкентская, Карла Маркса, пр. Кирова		
Изм.	Код.уч.	Лист	№ док.	Полн.	Дата	Документация по планировке территории Утверждаемая часть		
	Рук.упр.	Словарев С.С.				Станд.	Лист	Листов
	Кад. инженер	Перешин Е.А.				ПМТ	1	1
	Разработал	Измаева С.Б.				Чертеж межевания территории		
						МП г. Самара "Архитектурно-планировочное бюро"		

Проект планировки территории, занимаемых многоквартирными жилыми домами в городском округе Самара по адресу: ул. Ташкентская, пр-т К.Маркса



Ведомость координат точек красных линий

№	X	Y	№	X	Y
1	393045,80	1380907,97	12	393158,74	1381432,23
2	393053,38	1380930,71	13	393130,85	1381454,55
3	393332,75	1381285,29	14	393068,21	1381374,82
4	393330,87	1381286,81	15	393022,29	1381315,94
5	393332,87	1381293,94	16	393000,85	1381288,47
6	393331,52	1381294,87	17	392970,11	1381249,04
7	393330,45	1381295,70	18	392965,19	1381242,73
8	393283,85	1381332,90	19	392863,43	1381112,28
9	393277,91	1381337,45	20	392858,70	1381106,20
10	393228,91	1381376,39	21	392826,63	1381065,95
11	393166,38	1381410,18			

Схема расположения существующих элементов планировочной структуры



Граница проекта межевания территории

№	X	Y
1	393138,00	1381483,94
2	393344,97	1381299,88
3	393053,38	1380928,49
4	393050,22	1380921,25
5	392840,91	1381084,54

Примечания:

1. Линия регулирования застройки (линия отступа от красных линий в целях определения места допустимого размещения зданий, строений, сооружений) установлена с отступом от красной линии внутрь квартала - 3м.
2. При постановке земельных участков на государственный кадастровый учет границы зон с особыми условиями использования территорий, в том числе охраняемые зоны соответствующих коммуникаций, необходимо уточнить в установленном порядке.
3. В границах разработки ПМТ объекты культурного наследия отсутствуют.
4. В границах разработки ПМТ границы публичных сервитутов отсутствуют.
5. В границах разработки ПМТ образуемые земельные участки, которые будут отнесены к территориям общего пользования или имуществу общего пользования, в том числе в отношении которых предполагаются резервирование и (или) изъятие для государственных и муниципальных нужд, отсутствуют.
6. Границы образуемых земельных участков и зон с особыми условиями использования территории позволяют обеспечить необходимые требования по содержанию и обслуживанию объектов застройки в условиях сложившейся планировочной системы территории проектирования.
7. В соответствии со статьей 6, п. 1, Правил застройки и землепользования в городе Самаре объекты недвижимости, ставшие несоответствующими настоящим Правилам после их введения в действие, могут существовать и использоваться без их приведения в соответствие с настоящими Правилами. В соответствии со статьей 38, п. 8. Градостроительного кодекса РФ: «Земельные участки или объекты капитального строительства, виды разрешенного использования, предельные (минимальные и (или) максимальные) размеры и предельные параметры которых не соответствуют градостроительному регламенту, могут использоваться без установления срока приведения их в соответствие с градостроительным регламентом, за исключением случаев, если использование таких земельных участков и объектов капитального строительства опасно для жизни или здоровья человека, для окружающей среды, объектов культурного наследия».
8. В соответствии с письмом Министерства экономического развития РФ от 27.09.2011 № Д23-4059 «О возможности расположения на земельном участке нескольких многоквартирных домов», отдельно стоящие многоквартирные дома, расположенные на одном земельном участке и объединенные общим инженерным оборудованием, могут рассматриваться как составная часть сложного недвижимого имущества – имущества общего пользования собственников помещений в многоквартирном доме.
9. В соответствии с Постановлением Пленума Верховного Суда РФ № 10, Пленума ВАС РФ № 22 от 29.04.2010 (ред. от 23.06.2015) «О некоторых вопросах, возникающих в судебной практике при разрешении споров, связанных с защитой прав собственности и других вещных прав», если земельный участок под многоквартирным жилым домом сформирован до введения в действие Жилищного кодекса РФ и в отношении него проведен государственный кадастровый учет, право общей долевой собственности на него у собственников помещений в многоквартирном доме возникает в силу закона с момента проведения государственного кадастрового учета.
10. В соответствии с приказом Минстроя РФ от 07.03.2019 г. № 153/пр «Об утверждении методических рекомендаций по проведению работ по формированию земельных участков, на которых расположены многоквартирные дома», размер образуемого земельного участка определяется исходя из территории, необходимой для обеспечения функционирования (обслуживания) площади многоквартирного дома, с учетом соблюдения требований градостроительных нормативов, противопожарной безопасности, санитарных разрывов между зданиями и иных норм, обеспечивающих нормальные условия проживания и пребывания граждан в многоквартирном доме, обслуживания данного дома и иных объектов, входящих в состав общего имущества собственников помещений в многоквартирном доме, а также доступ к такому дому и иным подобным объектам.
11. Земельный участок с КН 63.01.0216004.553 (дата постановки на кадастровый учет 09.07.2010 г., вид разрешенного использования "Для строительства жилых домов со встроенно-пристроенными нежилыми помещениями", форма собственности "Собственность публично-правовых образований") является изменяемым в части вида разрешенного использования. Новый ВРИ 2.6 - многоэтажная жилая застройка (высотная застройка).
12. Земельный участок с КН 63.01.0216004.552 (дата постановки на кадастровый учет 09.07.2010 г., вид разрешенного использования "Для строительства жилых домов со встроенно-пристроенными нежилыми помещениями", форма собственности "Собственность публично-правовых образований") является изменяемым в части вида разрешенного использования. Новый ВРИ 2.6 - многоэтажная жилая застройка (высотная застройка).
13. Изменения и отмена красных линий документацией по планировке территории предусмотрены в соответствии со:
 - Схемой № 5 Генерального плана городского округа Самара, утвержденным Решением Городской думы от 20.03.2008 г. № 539;
 - Распоряжением об утверждении документации по планировке территории в целях строительства проспекта Карла Маркса на участке от проспекта Кирова до границы городского округа Самара с реконструкцией участка автомагистрали "Центральная" муниципального района Волжский и городского округа Самара (под полное развитие) от 28.01.2019 г. №41-р;
 - Распоряжением об утверждении проекта планировки территории в целях реконструкции автомобильной дороги общего пользования регионального значения в Самарской области, ул. Георгия (Дмитрова), расположенной в границах городского округа Самара от 19.08.2015 г. №887-р;
 - Инструкцией о порядке проектирования и установления красных линий в городах и других поселениях РФ РДС 30-201-98, принятой постановлением Госстроя России от 06.04.1998 г. № 18-30 и с учетом фактического землепользования.

Координаты отменяемых красных линий:

№	X	Y	№	X	Y	№	X	Y	№	X	Y
3	393332,75	1381285,29	15	393000,85	1381288,47	17	392970,11	1381249,04	19	392863,43	1381112,28
4	393330,87	1381286,81	16	393022,29	1381315,94	18	392965,19	1381242,73	20	392858,70	1381106,20
5	393332,87	1381293,94									
6	393331,52	1381294,87									
7	393330,45	1381295,70									

№	X	Y	№	X	Y	№	X	Y	№	X	Y
15	393022,29	1381315,94	7от.	392970,85	1381246,56	11от.	392865,56	1381110,81	3	393332,75	1381285,29
1от.	393016,62	1381306,60	17	392970,11	1381249,04	19	392863,43	1381112,28	15от.	393337,91	1381291,84
2от.	393017,97	1381305,53							16от.	393130,97	1381454,96
3от.	393014,47	1381300,88									
4от.	393013,51	1381301,41									
5от.	393012,00	1381298,88									
6от.	393003,67	1381288,58	18	392965,19	1381242,73	20	392858,70	1381106,20			
			10от.	392967,72	1381242,65	14от.	392860,85	1381104,82			

13. Перечень координат характерных точек границ земельных участков (территорий) включены в текстовую часть проекта межевания территории.

УТВЕРЖДЕНО:

Глава городского округа Самара _____ /Е.В.Лапушкина/

СОГЛАСОВАНО:

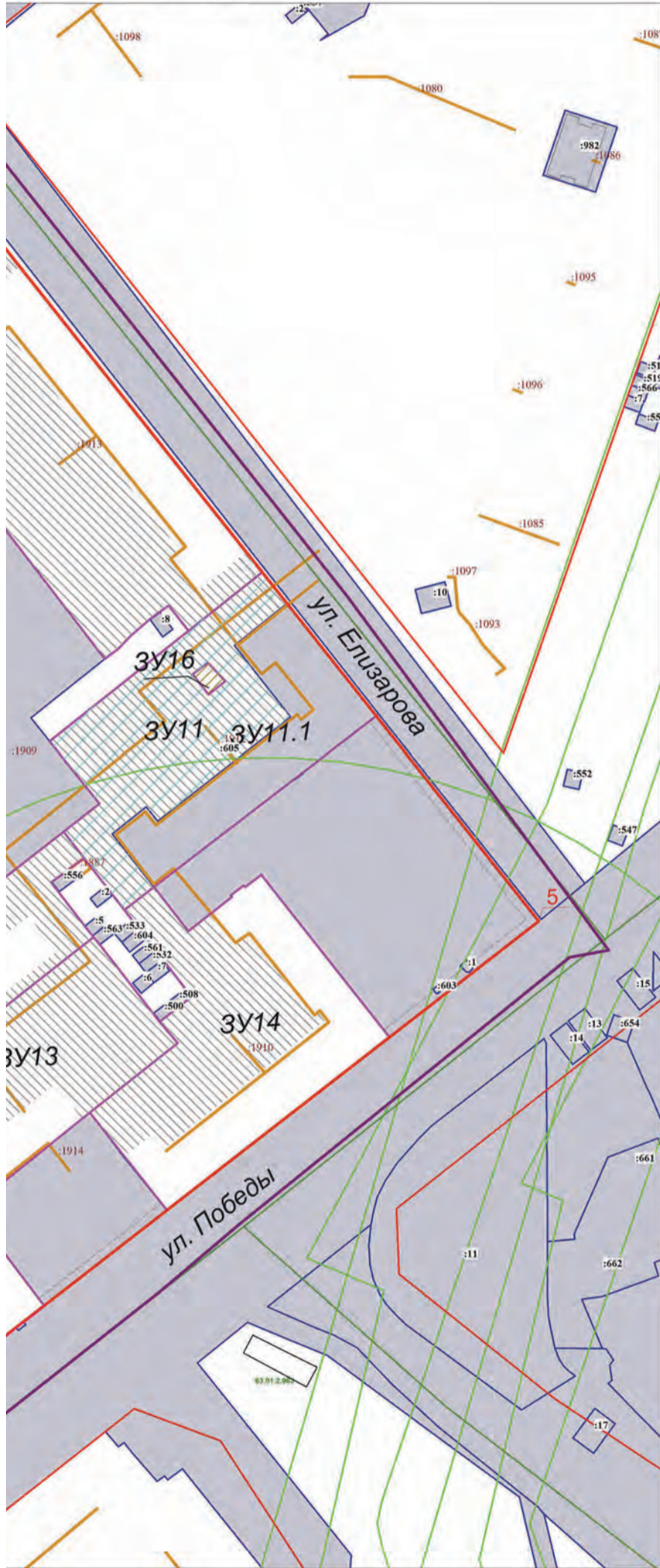
Руководитель Департамента градостроительства
городского округа Самара _____ /С.Н.Шанов/

Заместитель руководителя Департамента
градостроительства городского округа Самара _____ /_____/

Система координат кадастрового квартала, МСК - 63.

2104/8.1-ПМТ(69)					
Проект межевания территории, занимаемых многоквартирными жилыми домами в городском округе Самара в границах улицы Ташкентская, пр-т К.Маркса					
Изм.	Кол.уч.	Лист	№ док.	Подп.	Дата
Рук.упр.	Соловьев С.С.				
Кад. инженер	Иренина Е.С.				
Разработал	Евдокимов А.				
Документация по планировке территории				Лист	Листов
Утвержденная часть				ПМТ	1 / 1
Чертеж межевания территории				МП г. Самара "Архитектурно-дизайновое бюро"	

МНОГОКВАРТИРНЫМИ ОКРУГЕ САМАРА СВОБОДЫ, ЕЛИЗАРОВА



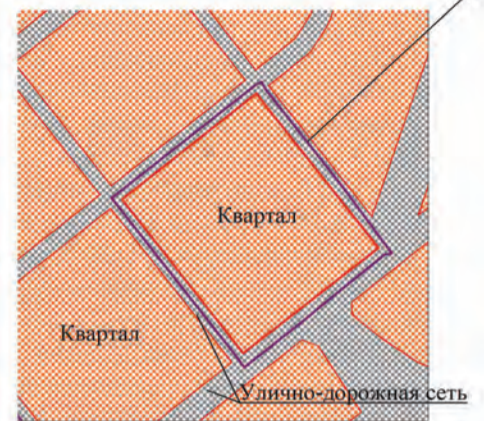
Масштаб 1:1000

Граница проекта межевания территории

№	X	Y
1	391386,42	1383463,53
2	391502,16	1383377,97
3	391670,22	1383245,10
4	391682,29	1383239,07
5	391677,53	1383229,18
6	391481,65	1382979,93
7	391477,81	1382983,33
8	391206,19	1383197,34
9	391190,02	1383209,42
10	391274,88	1383316,97
11	391297,15	1383343,19
12	391384,05	1383450,85

Схема расположения существующих элементов планировочной структуры

Границы разработки проекта межевания территории



Ведомость координат точек красных линий

№	X	Y
1	391214,27	1383207,32
2	391479,57	1382998,22
3	391662,19	1383229,87
4	391640,55	1383246,69
5	391395,83	1383440,77
6	391214,27	1383207,32

Примечания:

1. Линия регулирования застройки (линия отступа от красных линий в целях определения места допустимого размещения зданий, строений, сооружений) установлена с отступом от красной линии внутрь квартала - 3м.
2. При постановке земельных участков на государственный кадастровый учет границы зон с особыми условиями использования территорий, в том числе охранные зоны соответствующих коммуникаций, необходимо уточнить в установленном порядке.
3. В границах разработки ПМТ объекты культурного наследия отсутствуют.
4. В границах разработки ПМТ границы публичных сервитутов отсутствуют.
5. В границах разработки ПМТ образуемые земельные участки, которые будут отнесены к территориям общего пользования или имуществу общего пользования, в том числе в отношении которых предполагаются резервирование и (или) изъятие для государственных нужд, отсутствуют.
6. Границы образуемых земельных участков и зон с особыми условиями территории позволяют обеспечить необходимые требования по содержанию и обслуживанию объектов застройки в условиях сложившейся планировочной системы территории проектирования.
7. В соответствии со статьей 6, п.1, Правил застройки и землепользования в городе Самаре объекты недвижимости, ставшие несоответствующими настоящим Правилам после их введения в действие, могут существовать и использоваться без их приведения в соответствие с настоящими Правилами. В соответствии со статьей 36, п.8, Градостроительного кодекса РФ: «Земельные участки или объекты капитального строительства, виды разрешенного использования, предельные (минимальные и (или) максимальные) размеры и предельные параметры которых не соответствуют градостроительному регламенту, могут использоваться без установления срока приведения их в соответствие с градостроительным регламентом, за исключением случаев, если использование таких земельных участков и объектов капитального строительства опасно для жизни или здоровья человека, для окружающей среды, объектов культурного наследия».
8. В соответствии с письмом Министерства экономического развития РФ от 27.09.2011 № д23-4059 «О возможности расположения на земельном участке нескольких многоквартирных домов», отдельно стоящие многоквартирные дома, расположенные на одном земельном участке и объединенные общим инженерным оборудованием, могут рассматриваться как составная часть сложного недвижимого имущества – имущества общего пользования собственников помещений в многоквартирном доме.
9. В соответствии с Постановлением Пленума Верховного Суда РФ № 10, Пленума ВАС РФ № 22 от 29.04.2010 (ред. от 23.06.2015) «О некоторых вопросах, возникающих в судебной практике при разрешении споров, связанных с защитой прав собственности и других вещных прав», если земельный участок под многоквартирным жилым домом сформирован до введения в действие Жилищного кодекса РФ и в отношении него проведен государственный кадастровый учет, право общей долевой собственности на него у собственников помещений в многоквартирном доме возникает в силу закона с момента проведения государственного кадастрового учета.
10. В соответствии с приказом Минстроя РФ от 07.03.2019 г. № 153/пр «Об утверждении методических рекомендаций по проведению работ по формированию земельных участков, на которых расположены многоквартирные дома», размер образуемого земельного участка определяется исходя из территории, необходимой для обеспечения функционирования (обслуживания) площади многоквартирного дома, с учетом соблюдения требований градостроительных нормативов, противопожарной безопасности, санитарных разрывов между зданиями и иных норм, обеспечивающих нормальные условия проживания и пребывания граждан в многоквартирном доме, обслуживания данного дома и иных объектов, входящих в состав общего имущества собственников помещений в многоквартирном доме, а также доступ к такому дому и иным подобным объектам.
11. Перечень координат характерных точек границ земельных участков (территорий) включены в текстовую часть проекта межевания территории.

УТВЕРЖДЕНО:

Глава городского округа Самара _____ /Е.В.Лапушкина/

СОГЛАСОВАНО:

Руководитель Департамента градостроительства
городского округа Самара _____ /С.Н.Шанов/

Заместитель руководителя Департамента
градостроительства городского округа Самара _____ /_____/

И.о. заместителя руководителя Управления
инженерной инфраструктуры Департамента
градостроительства городского округа Самара _____ /_____/

Местная система координат МСК-63.

						2104/8.1-ПМТ(70)		
						Проект межевания территории, занимаемых многоквартирными жилыми домами в городском округе Самара в границах улиц Победы, Пугачевская, Свободы, Елизарова		
Изм.	Колуч.	Лист	№ док.	Полн.	Дата			
						Документация по планировке территории Утверждаемая часть	Лист	Листов
							ПМТ	1
						Чертеж межевания территории	МП г. Самара "Архитектурно-планировочное бюро"	

Официальное опубликование

Проект межевания территорий, занимаемых жилыми домами в городском округе в границах улиц Свободы, Советская, Побе



УСЛОВНЫЕ ОБОЗНАЧЕНИЯ

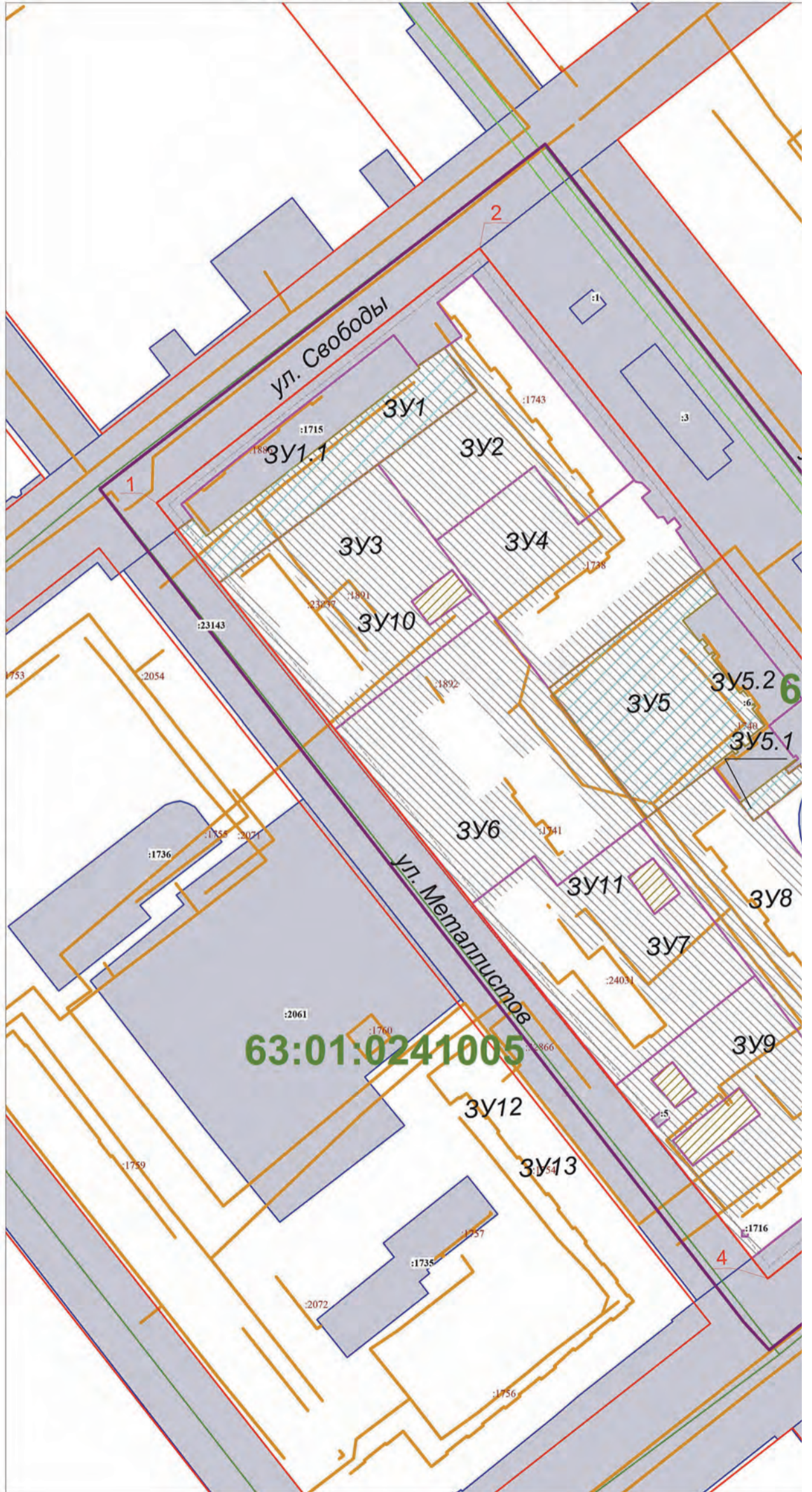
- границы разработки проекта межевания территории
- красные линии (существующие)
- линии регулирования застройки (линии отступов от красных линий и линии определения места допустимого размещения зданий, строений, сооружений)
- границы существующих земельных участков
- координаты точки красной линии
- границы кадастрового квартала
- линия кадастрового квартала
- линия кадастрового квартала
- существующие объекты капитального строительства, в отношении которых осуществлен государственный кадастровый учет
- существующие объекты капитального строительства (линейные объекты), в отношении которых осуществлен государственный кадастровый учет

Границы зон с особыми условиями использования территорий

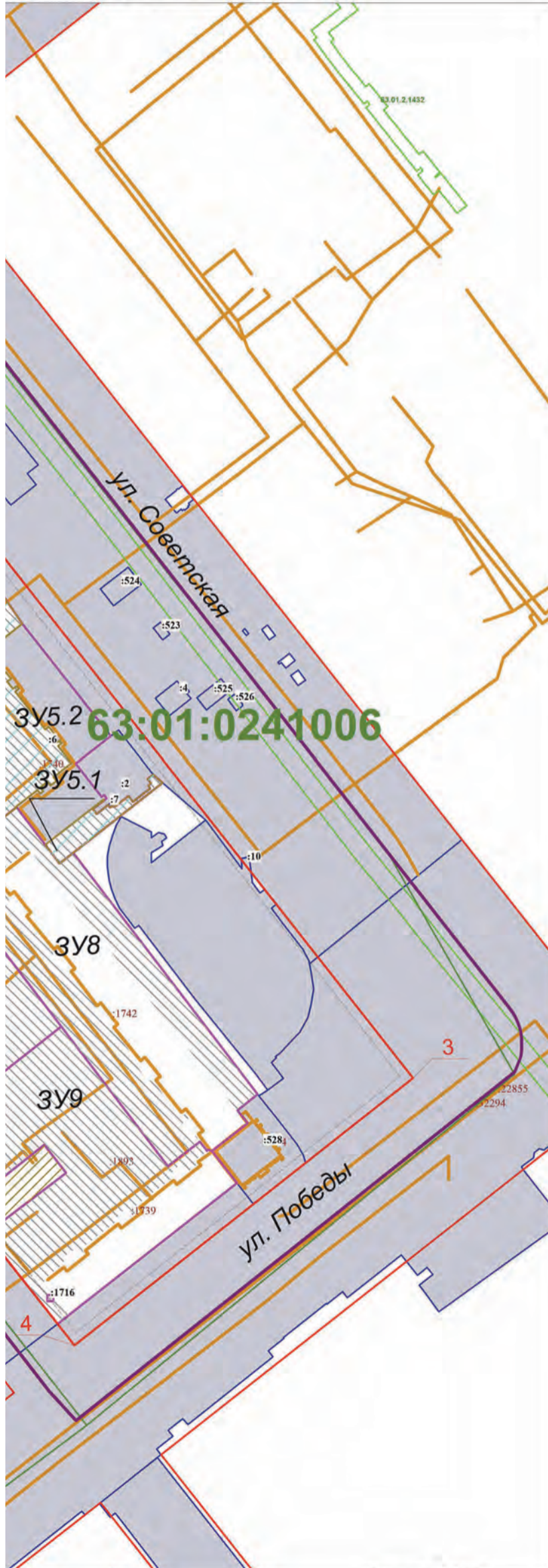
- часть ТУ для прохода и проезда к земельному участку неограниченного круга лиц
- зона, в отношении которой осуществлен государственный кадастровый учет

Границы земельных участков, относящихся по категории к землям населенных пунктов

- ЗУ1** образуемый земельный участок с условным №1, S=1886 кв.м, образован из земель государственной собственности на которые не разграничены. ВРИ 2.6 - многоэтажная жилая застройка (высотная застройка), в том числе ЧЗУ S=1886 кв.м для прохода и проезда неограниченного круга лиц к землям общего пользования.
- ЗУ1.1** образуемый земельный участок с условным №1.1, S=3214 кв.м, образован путем объединения земельного участка с КН 63:01:0241006:1715 и ЗУ1. ВРИ 2.6 - многоэтажная жилая застройка (высотная застройка) (фактически занимаемый многоквартирным жилым домом), в том числе ЧЗУ S=1886 кв.м для прохода и проезда неограниченного круга лиц к землям общего пользования.
- ЗУ2** образуемый земельный участок с условным №2, S=3385 кв.м, образован из земель государственной собственности на которые не разграничены. ВРИ 2.6 - многоэтажная жилая застройка (высотная застройка) (фактически занимаемый многоквартирным жилым домом), в том числе ЧЗУ S=1919 кв.м для прохода и проезда неограниченного круга лиц к землям общего пользования.
- ЗУ3** образуемый земельный участок с условным №3, S=4081 кв.м, образован из земель государственной собственности на которые не разграничены. ВРИ 2.5 - среднеэтажная жилая застройка (фактически занимаемый многоквартирным жилым домом), в том числе ЧЗУ S=3232 кв.м для прохода и проезда неограниченного круга лиц к землям общего пользования.
- ЗУ4** образуемый земельный участок с условным №4, S=3610 кв.м, образован из земель государственной собственности на которые не разграничены. ВРИ 2.6 - многоэтажная жилая застройка (высотная застройка) (фактически занимаемый многоквартирным жилым домом), в том числе ЧЗУ S=2447 кв.м для прохода и проезда неограниченного круга лиц к землям общего пользования.
- ЗУ5** образуемый земельный участок с условным №5, S=2989 кв.м, образован из земель государственной собственности на которые не разграничены. ВРИ 2.6 - многоэтажная жилая застройка (высотная застройка), в том числе ЧЗУ S=2989 кв.м для прохода и проезда неограниченного круга лиц к землям общего пользования.
- ЗУ5.1** образуемый земельный участок с условным №5.1, S=213 кв.м, образован из земель государственной собственности на которые не разграничены. ВРИ 2.6 - многоэтажная жилая застройка (высотная застройка), в том числе ЧЗУ S=213 кв.м для прохода и проезда неограниченного круга лиц к землям общего пользования неограниченного круга лиц.
- ЗУ5.2** образуемый земельный участок с условным №5.2, S=4281 кв.м, образован путем объединения земельного участка с КН 63:01:0241006:6, ЗУ5 и ЗУ5.1. ВРИ 2.6 - многоэтажная жилая застройка (высотная застройка) (фактически занимаемый многоквартирным жилым домом), в том числе ЧЗУ S=3208 кв.м для прохода и проезда неограниченного круга лиц к землям общего пользования неограниченного круга лиц.
- ЗУ6** образуемый земельный участок с условным №6, S=5488 кв.м, образован из земель государственной собственности на которые не разграничены. ВРИ 2.6 - многоэтажная жилая застройка (высотная застройка) (фактически занимаемый многоквартирным жилым домом), в том числе ЧЗУ S=4144 кв.м для прохода и проезда неограниченного круга лиц к землям общего пользования.
- ЗУ7** образуемый земельный участок с условным №7, S=4219 кв.м, образован из земель государственной собственности на которые не разграничены. ВРИ 2.6 - многоэтажная жилая застройка (высотная застройка) (фактически занимаемый многоквартирным жилым домом), в том числе ЧЗУ S=3087 кв.м для прохода и проезда неограниченного круга лиц к землям общего пользования.
- ЗУ8** образуемый земельный участок с условным №8, S=4505 кв.м, образован из земель государственной собственности на которые не разграничены. ВРИ 2.6 - многоэтажная жилая застройка (высотная застройка) (фактически занимаемый многоквартирным жилым домом), в том числе ЧЗУ S=2722 кв.м для прохода и проезда неограниченного круга лиц к землям общего пользования.
- ЗУ9** образуемый земельный участок с условным №9, S=4319 кв.м, образован из земель государственной собственности на которые не разграничены. ВРИ 2.6 - многоэтажная жилая застройка (высотная застройка) (фактически занимаемый многоквартирным жилым домом), в том числе ЧЗУ S=3314 кв.м для прохода и проезда неограниченного круга лиц к землям общего пользования.
- ЗУ10** образуемый земельный участок с условным №10, S=182 кв.м, образован из земель государственной собственности на которые не разграничены. ВРИ 3.1 - коммунальное обслуживание.
- ЗУ11** образуемый земельный участок с условным №12, S=165 кв.м, образован из земель государственной собственности на которые не разграничены. ВРИ 3.1 - коммунальное обслуживание.
- ЗУ12** образуемый земельный участок с условным №13, S=118 кв.м, образован из земель государственной собственности на которые не разграничены. ВРИ 3.1 - коммунальное обслуживание.
- ЗУ13** образуемый земельный участок с условным №14, S=326 кв.м, образован из земель государственной собственности на которые не разграничены. ВРИ 3.1 - коммунальное обслуживание.



Земельные участки, занятые многоквартирными домами в границах улиц Советская, Победы, Металлистов



Масштаб 1:1000

Граница проекта межевания территории

№	X	Y
1	390848,57	1382774,83
2	390962,02	1382917,21
3	390966,77	1382919,16
4	390969,46	1382919,48
5	390971,02	1382919,55
6	390972,77	1382919,50
7	390974,43	1382919,26
8	390976,34	1382918,83
9	390978,02	1382918,24
10	390979,76	1382917,45
11	390981,02	1382916,73
12	390982,49	1382915,74
13	390984,64	1382914,03
14	391261,03	1382698,16
15	391143,04	1382545,83
16	390858,28	1382766,03

Ведомость координат точек красных линий

№	X	Y
1	390873,12	1382774,30
2	390959,98	1382884,19
3	391225,36	1382675,71
4	391138,31	1382565,29
5	390873,12	1382774,30
6	391214,27	1383207,32

Схема расположения существующих элементов планировочной структуры



Примечания:

1. Линия регулирования застройки (линия отступа от красных линий в целях определения места допустимого размещения зданий, строений, сооружений) установлена с отступом от красной линии внутрь квартала - 3м.
2. При постановке земельных участков на государственный кадастровый учёт границы зон с особыми условиями использования территорий, в том числе охранные зоны соответствующих коммуникаций, необходимо уточнить в установленном порядке.
3. В границах разработки ПМТ объекты культурного наследия отсутствуют.
4. В границах разработки ПМТ границы публичных сервитутов отсутствуют.
5. Проектом межевания не предусмотрено резервирование и (или) изъятие для государственных и муниципальных нужд земельных участков.
6. Границы образуемых земельных участков и зон с особыми условиями территории позволяют обеспечить необходимые требования по содержанию и обслуживанию объектов застройки в условиях сложившейся планировочной системы территории проектирования.
7. В соответствии со статьей 6, п.1, Правил застройки и землепользования в городе Самаре объекты недвижимости, ставшие несоответствующими настоящим Правилам после их введения в действие, могут существовать и использоваться без их приведения в соответствие с настоящими Правилами. В соответствии со статьей 36, п.8, Градостроительного кодекса РФ: «Земельные участки или объекты капитального строительства, виды разрешенного использования, предельные (минимальные и (или) максимальные) размеры и предельные параметры которых не соответствуют градостроительному регламенту, могут использоваться без установления срока приведения их в соответствие с градостроительным регламентом, за исключением случаев, если использование таких земельных участков и объектов капитального строительства опасно для жизни или здоровья человека, для окружающей среды, объектов культурного наследия».
8. В соответствии с письмом Министерства экономического развития РФ от 27.09.2011 № д23-4059 «О возможности расположения на земельном участке нескольких многоквартирных домов», отдельно стоящие многоквартирные дома, расположенные на одном земельном участке и объединенные общим инженерным оборудованием, могут рассматриваться как составная часть сложного недвижимого имущества – имущества общего пользования собственников помещений в многоквартирном доме.
9. В соответствии с Постановлением Пленума Верховного Суда РФ № 10, Пленума ВАС РФ № 22 от 29.04.2010 (ред. от 23.06.2015) «О некоторых вопросах, возникающих в судебной практике при разрешении споров, связанных с защитой прав собственности и других вещных прав», если земельный участок под многоквартирным жилым домом сформирован до введения в действие Жилищного кодекса РФ и в отношении него проведен государственный кадастровый учет, право общей долевой собственности на него у собственников помещений в многоквартирном доме возникает в силу закона с момента проведения государственного кадастрового учета.
10. В соответствии с приказом Минстроя РФ от 07.03.2019 г. № 153/пр «Об утверждении методических рекомендаций по проведению работ по формированию земельных участков, на которых расположены многоквартирные дома», размер образуемого земельного участка определяется исходя из территории, необходимой для обеспечения функционирования (обслуживания) площади многоквартирного дома, с учетом соблюдения требований градостроительных нормативов, противопожарной безопасности, санитарных разрывов между зданиями и иных норм, обеспечивающих нормальные условия проживания и пребывания граждан в многоквартирном доме, обслуживания данного дома и иных объектов, входящих в состав общего имущества собственников помещений в многоквартирном доме, а также доступ к такому дому и иным подобным объектам.
11. Перечень координат характерных точек границ земельных участков (территорий) включены в текстовую часть проекта межевания территории.

УТВЕРЖДЕНО:

Глава городского округа Самара _____ /Е.В.Лапушкина/

СОГЛАСОВАНО:

Руководитель Департамента градостроительства
городского округа Самара _____ /С.Н.Шанов/

Заместитель руководителя Департамента
градостроительства городского округа Самара _____ /_____/

Система координат кадастрового квартала, МСК-63.

2104/8.1-ПМТ(71)					
Проект межевания территорий, занимаемых многоквартирными жилыми домами в городском округе Самара в границах улиц Свободы, Советская, Победы, Металлистов					
Изм.	Кол.уч.	Лист	№ док.	Подп.	Дата
Рук.упр.				Соловьев С.С.	
Кад. инженер				Черепанова Е.С.	
Разработал				Елещеринская А.	
Документация по планировке территории			Лист	Листов	
Утверждаемая часть			ПМТ	1	1
Чертеж межевания территории			МП г. Самара "Архитектурно-планировочное бюро"		

Официальное опубликование

ПРОЕКТ МЕЖЕВАНИЯ ТЕРРИТОРИИ занимаемых многоквартирными жилыми домами а городском округе Самара в границах улиц Г. Димитрова, Ташкентская, Московское шоссе, ТЦ «Колизей»



Масштаб 1:2500

Официальное опубликование

Примечания:

1. Линия регулирования застройки (линия отступа от красных линий в целях определения места допустимого размещения зданий, строений, сооружений) установлена с отступом от красной линии внутрь квартала - 3м.
2. При постановке земельных участков на государственный кадастровый учёт границы зон с особыми условиями использования территорий, в том числе охранные зоны соответствующих коммуникаций, необходимо уточнить в установленном порядке.
3. В границах разработки ПМТ объекты культурного наследия отсутствуют.
4. В границах разработки ПМТ границы публичных сервитутов отсутствуют.
5. В границах разработки ПМТ образуются земельные участки, которые будут отнесены к территориям общего пользования или имуществу общего пользования.
6. ПМТ не предусмотрено резервирование и (или) изъятие для государственных и муниципальных нужд земельных участков.
7. Границы образуемых земельных участков и зон с особыми условиями территории позволяют обеспечить необходимые требования по содержанию и обслуживанию объектов застройки в условиях сложившейся планировочной системы территории проектирования.
8. В соответствии со статьей 6, п. 1, Правил застройки и землепользования в городе Самаре объекты недвижимости, ставшие несоответствующими настоящим Правилам после их введения в действие, могут существовать и использоваться без их приведения в соответствие с настоящими Правилами. В соответствии со статьей 36, п. 8, Градостроительного кодекса РФ: «Земельные участки или объекты капитального строительства, виды разрешенного использования, предельные (минимальные и (или) максимальные) размеры и предельные параметры которых не соответствуют градостроительному регламенту, могут использоваться без установления срока приведения их в соответствие с градостроительным регламентом, за исключением случаев, если использование таких земельных участков и объектов капитального строительства опасно для жизни или здоровья человека, для окружающей среды, объектов культурного наследия».
9. Изменения и отмена красных линий документацией по планировке территории предусмотрены в соответствии со Схемой №5 Генерального плана городского округа Самара, утвержденным Решением Городской думы от 20.03.2008г. №539, Инструкцией о порядке проектирования и установления красных линий в городах и других поселениях Российской Федерации РДС 30-201-98, принятой постановлением Госстроя России от 06.04.1998г. №18-30 и с учетом фактического землепользования.

Координаты утверждаемых красных линий:

X	Y
394852.53	1380675.90
394792.62	1380620.26
394784.54	1380601.24
394733.94	1380556.75
394751.26	1380537.01
394743.88	1380527.18
394791.82	1380476.41
394923.83	1380600.79

X	Y
394847.01	1380681.71
394785.94	1380624.98
394777.89	1380606.05
394722.65	1380557.48
394740.96	1380536.62
394733.44	1380526.60
394791.42	1380465.04
394929.32	1380594.97

10. В соответствии с письмом Министерства экономического развития РФ от 27.09.2011 № д23-4059 «О возможности расположения на земельном участке нескольких многоквартирных домов», отдельно стоящие многоквартирные дома, расположенные на одном земельном участке и объединенные общим инженерным оборудованием, могут рассматриваться как составная часть сложного недвижимого имущества – имущества общего пользования собственников помещений в многоквартирном доме.
11. В соответствии с Постановлением Пленума Верховного Суда РФ № 10, Пленума ВАС РФ № 22 от 29.04.2010 (ред. от 23.06.2015) «О некоторых вопросах, возникающих в судебной практике при разрешении споров, связанных с защитой прав собственности и других вещных прав», если земельный участок под многоквартирным жилым домом сформирован до введения в действие Жилищного кодекса РФ и в отношении него проведен государственный кадастровый учет, право общей долевой собственности на него у собственников помещений в многоквартирном доме возникает в силу закона с момента проведения государственного кадастрового учета.
12. В соответствии с приказом Минстроя РФ от 07.03.2019 г. № 153/пр «Об утверждении методических рекомендаций по проведению работ по формированию земельных участков, на которых расположены многоквартирные дома», размер образуемого земельного участка определяется исходя из территории, необходимой для обеспечения функционирования (обслуживания) площади многоквартирного дома, с учетом соблюдения требований градостроительных нормативов, противопожарной безопасности, санитарных разрывов между зданиями и иных норм, обеспечивающих нормальные условия проживания и пребывания граждан в многоквартирном доме, обслуживания данного дома и иных объектов, входящих в состав общего имущества собственников помещений в многоквартирном доме, а также доступ к такому дому и иным подобным объектам.
13. Перечень координат характерных точек границ земельных участков (территорий) включены в текстовую часть проекта межевания территории

Граница проекта межевания территории

Назв. точки	Координаты	
	X	Y
1	394675,07	1380224,26
2	395000,04	1380535,18
3	394891,87	1380545,63
4	394944,86	1380591,42
5	394759,55	1380772,32
6	394735,52	1380795,89
7	394705,85	1380824,62
8	394670,28	1380859,28
9	394680,75	1380867,94
10	394657,89	1380864,27
11	394645,14	1380874,92
12	394568,70	1380927,89
13	394506,67	1380963,57
14	394474,25	1380981,05
15	394422,93	1381001,90
16	394347,17	1381032,67
17	394241,53	1381057,03
18	394098,72	1381075,51
19	394025,27	1381078,49
20	393735,18	1380983,01
21	393787,80	1380657,20
22	393829,55	1380615,84
23	393850,95	1380593,96
24	394131,93	1380295,53
25	394422,92	1379983,76
1	394675,07	1380224,26

каталог координат существующих красных линий

Назв. точки	Координаты	
	X	Y
26	394937,47	1380527,43
27	394938,33	1380585,47
28	394822,81	1380707,22
29	394761,05	1380772,36
30	394709,03	1380821,55
11	394645,14	1380874,92
12	394568,70	1380927,89
33	394506,16	1380963,87
14	394474,25	1380981,05
16	394347,17	1381032,67
17	394241,53	1381057,03
18	394098,72	1381075,51
37	394016,15	1381078,86
38	393734,79	1380713,13
39	393763,44	1380693,15
40	393790,82	1380673,03
41	393817,64	1380649,05
42	393839,86	1380627,14
43	394320,92	1380115,45
44	394408,75	1380021,98

Назв. точки	Координаты	
	X	Y
45	394937,66	1380545,71
46	394938,25	1380585,58
47	394931,46	1380592,74
48	394394,66	1380040,45
49	394401,51	1380033,18

Схема расположения элементов планировочной структуры Масштаб 1:10000



УТВЕРЖДЕНО:

Глава городского округа Самара _____ /Е.В.Лапушкина/

СОГЛАСОВАНО:

Руководитель Департамента градостроительства городского округа Самара _____ /С.Н.Шанов/

Заместитель руководителя Департамента градостроительства городского округа Самара _____ / _____ /

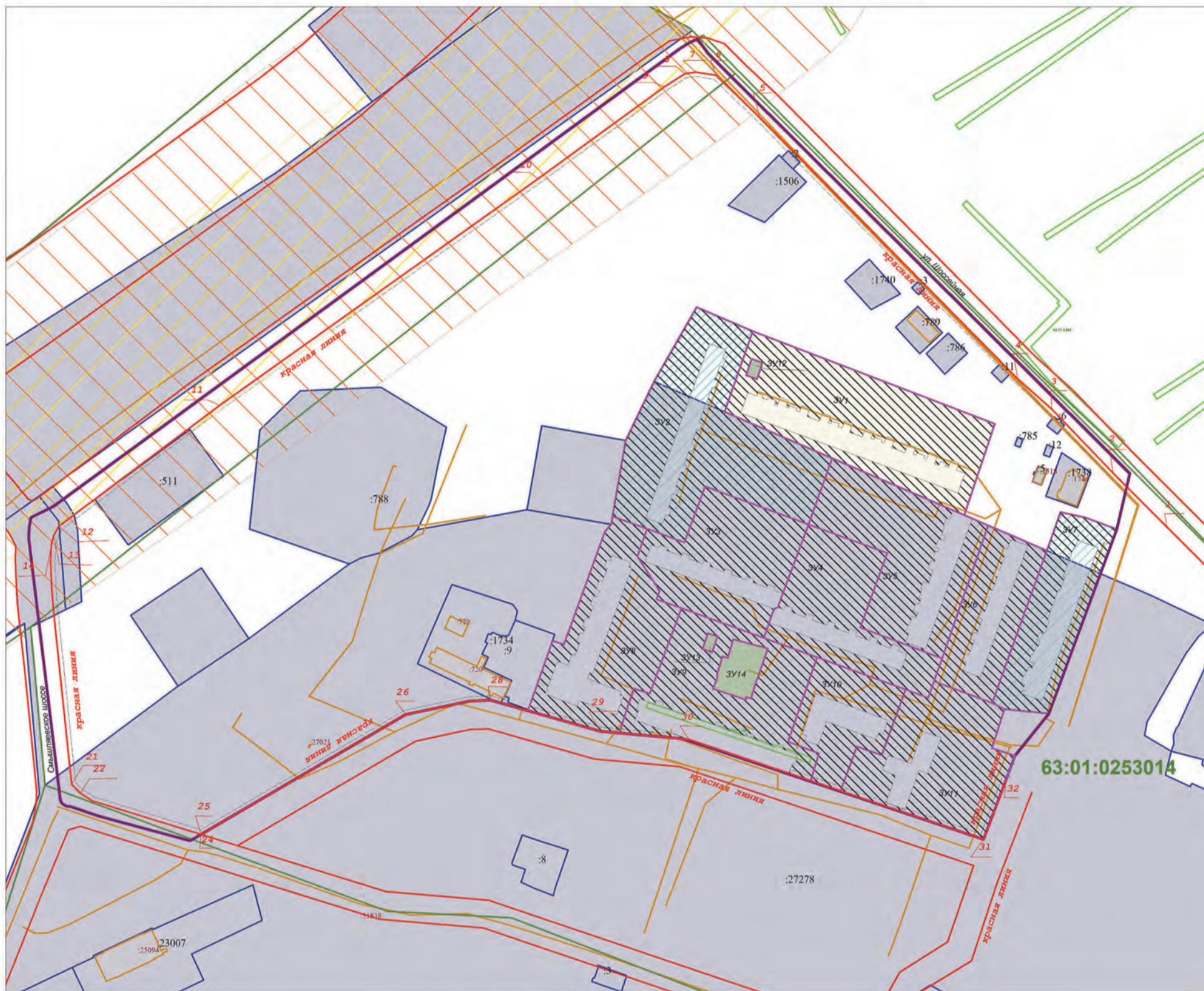
Система координат кадастрового квартала МСК-63.

				2104/8.1-ПМТ(72)		
				Проект межевания территории, земельный многоквартирный домик в городском округе Самара по адресу: в границах улиц: Г. Димитрова, Ташкентская, Самарское шоссе, ТЦ «Кашкет»		
Кол.уч.	Лист	№ док.	Подп.	Дата		
Рук.упр.	Соловьев С.С.				Документация по планировке территории Утверждаемая часть	Страниц
Код. инженер	Шипина Л.В.					Лист
Разработал	Кирдина Л.В.					Листов
				Чертеж межевания территории		МП г. Самара *Архитектурно-планировочное бюро*













Официальное опубликование

Проект межевания территорий, занимаемых многоквартирными жилыми домами в городском округе Самара по адресу: в границах пос. Аэропорт-2, ул. Шоссейная, Смышляевское шоссе

Ве
разр



Масштаб 1:2000

- | | |
|--|--|
| <p>УСЛОВНЫЕ ОБОЗНАЧЕНИЯ</p> <ul style="list-style-type: none">  - границы разработки проекта межевания территории  - красные линии (существующие)  - граница существующих земельных участков  - существующие объекты капитального строительства, в отношении которых осуществлен государственный кадастровый учет  - существующие объекты капитального строительства (линейные объекты), в отношении которых осуществлен государственный кадастровый учет  - граница кадастрового квартала  63:01:0253014 - подпись кадастрового квартала  1 - номер координаты точки красной линии | <p>Границы зон с особыми условиями использования территорий</p> <ul style="list-style-type: none">  - границы зон с особыми условиями использования территорий, в отношении которой осуществлен государственный кадастровый учет  - часть ЗУ для прохода и проезда неограниченного круга лиц к землям общего пользования  - санитарно-защитная зона железной дороги - 50 м.  - санитарно-защитная зона железной дороги - 100 м. |
|--|--|

Официальное опубликование

Ведомость координат точек по границе разработки проекта межевания территории

№	X	Y
1	394046,77	1389866,04
2	394088,46	1389881,66
3	394304,26	1389968,95
4	394599,58	1389672,44
5	394610,02	1389664,83
6	394607,23	1389658,59
7	394603,49	1389652,59
8	394281,04	1389211,44
9	394273,26	1389195,74
10	394266,97	1389194,58
11	394262,33	1389194,22
12	394257,70	1389194,22
13	394076,68	1389216,01
14	394074,07	1389216,45
15	394071,81	1389217,77
16	394070,59	1389219,54
17	394069,81	1389221,56
18	394069,83	1389223,86
19	394063,03	1389243,70
20	394045,72	1389307,73
21	394134,55	1389459,33
22	394143,97	1389503,72
23	394144,85	1389519,03
24	394122,73	1389596,61
25	394117,47	1389654,56

Ведомость координат точек красных линий

№	X	Y
1	394266,22	1389995,34
2	394304,56	1389957,04
3	394349,43	1389914,00
4	394370,82	1389889,93
5	394554,98	1389708,42
6	394584,53	1389677,69
7	394586,79	1389663,66
8	394585,65	1389655,94
9	394576,33	1389641,39
10	394511,64	1389552,56
11	394352,21	1389328,48
12	394267,01	1389215,14
13	394260,53	1389211,73
14	394253,64	1389209,94
15	394242,25	1389209,52
16	394228,97	1389210,01
17	394213,80	1389210,97
18	394199,95	1389212,35
19	394167,44	1389215,75
20	394097,47	1389222,93
21	394085,52	1389224,42
22	394079,32	1389230,21
23	394073,83	1389238,94
24	394050,20	1389315,44
25	394050,21	1389315,45
26	394134,55	1389459,33
27	394143,97	1389503,72
28	394144,85	1389519,03
29	394122,73	1389596,61
30	394117,11	1389658,57
31	394046,77	1389866,04
32	394088,46	1389881,66

Границы земельных участков, относящихся по категории к землям населенных пунктов

- ЗУ1** образуемый земельный участок с условным № 1, S = 11582 кв.м, ВРИ 2.5 – среднеэтажная жилая застройка, образован из земель государственной собственности на которые не разграничена (фактически занимаемый многоквартирным жилым домом); в том числе часть земельного участка S= 8852 кв.м для прохода и проезда неограниченного круга лиц к землям общего пользования
- ЗУ2** образуемый земельный участок с условным № 2, S = 12724 кв.м, ВРИ 2.5 – среднеэтажная жилая застройка, образован путем перераспределения земельного участка с КН 63.01.000000.27278 и земель государственной собственности на которые не разграничена (фактически занимаемые многоквартирным жилым домом); в том числе часть земельного участка S= 11024 кв.м для прохода и проезда неограниченного круга лиц к землям общего пользования
- ЗУ3** образуемый земельный участок с условным № 3, S = 7504 кв.м, ВРИ 2.5 – среднеэтажная жилая застройка, образован путем раздела земельного участка с КН 63.01.000000.27278 (фактически занимаемый многоквартирным жилым домом); в том числе часть земельного участка S= 6207 кв.м для прохода и проезда неограниченного круга лиц к землям общего пользования
- ЗУ4** образуемый земельный участок с условным № 4, S = 6967 кв.м, ВРИ 2.5 – среднеэтажная жилая застройка, образован путем раздела земельного участка с КН 63.01.000000.27278 (фактически занимаемый многоквартирным жилым домом); в том числе часть земельного участка S= 5654 кв.м для прохода и проезда неограниченного круга лиц к землям общего пользования
- ЗУ5** образуемый земельный участок с условным № 5, S = 8934 кв.м, ВРИ 2.5 – среднеэтажная жилая застройка, образован путем раздела земельного участка с КН 63.01.000000.27278 (фактически занимаемый многоквартирным жилым домом); в том числе часть земельного участка S= 3765 кв.м для прохода и проезда неограниченного круга лиц к землям общего пользования
- ЗУ6** образуемый земельный участок с условным № 6, S = 5093 кв.м, ВРИ 2.5 – среднеэтажная жилая застройка, образован путем раздела земельного участка с КН 63.01.000000.27278 (фактически занимаемый многоквартирным жилым домом); в том числе часть земельного участка S= 3765 кв.м для прохода и проезда неограниченного круга лиц к землям общего пользования
- ЗУ7** образуемый земельный участок с условным № 7, S = 5800 кв.м, ВРИ 2.5 – среднеэтажная жилая застройка, образован путем перераспределения земельного участка с КН 63.01.000000.27278 и земель государственной собственности на которые не разграничена (фактически занимаемый многоквартирным жилым домом); в том числе часть земельного участка S= 3954 кв.м для прохода и проезда неограниченного круга лиц к землям общего пользования
- ЗУ8** образуемый земельный участок с условным № 8, S = 8541 кв.м, ВРИ 2.5 – среднеэтажная жилая застройка, образован путем раздела земельного участка с КН 63.01.000000.27278 (фактически занимаемый многоквартирным жилым домом); в том числе часть земельного участка S= 8083 кв.м для прохода и проезда неограниченного круга лиц к землям общего пользования
- ЗУ9** образуемый земельный участок с условным №9, S = 8595 кв.м, ВРИ 2.5 – среднеэтажная жилая застройка, образован путем раздела земельного участка с КН 63.01.000000.27278 (фактически занимаемый многоквартирным жилым домом); в том числе часть земельного участка S= 3954 кв.м для прохода и проезда неограниченного круга лиц к землям общего пользования
- ЗУ10** образуемый земельный участок с условным №10, S = 4338 кв.м, ВРИ 2.1.1 – малозэтажная многоквартирная жилая застройка, образован путем раздела земельного участка с КН 63.01.000000.27278 (фактически занимаемый многоквартирным жилым домом); в том числе часть земельного участка S= 3282 кв.м для прохода и проезда неограниченного круга лиц к землям общего пользования
- ЗУ11** образуемый земельный участок с условным №11, S = 8097 кв.м, ВРИ 2.1.1 – малозэтажная многоквартирная жилая застройка, образован путем раздела земельного участка с КН 63.01.000000.27278 (фактически занимаемый многоквартирным жилым домом); в том числе часть земельного участка S= 7189 кв.м для прохода и проезда неограниченного круга лиц к землям общего пользования
- ЗУ12** образуемый земельный участок с условным №12, S = 99 кв.м, ВРИ 3.1 – коммунальное обслуживание, образован из земель государственной собственности на которые не разграничена
- ЗУ13** образуемый земельный участок с условным №13, S = 84 кв.м, ВРИ 3.1 – коммунальное обслуживание, образован путем раздела земельного участка с КН 63.01.000000.27278
- ЗУ14** образуемый земельный участок с условным №14, S = 1011 кв.м, ВРИ 3.1 – коммунальное обслуживание, образован путем раздела земельного участка с КН 63.01.000000.27278

Схема расположения существующих элементов планировочной структуры



Примечания:

1. Линия регулирования застройки (линия отступа от красных линий в целях определения места допустимого размещения зданий, строений, сооружений) установлена с отступом от красной линии внутри квартала - 3м.
2. При постановке земельных участков на государственный кадастровый учет границы зон с особыми условиями использования территорий, в том числе охраняемые зоны соответствующих коммуникаций, необходимо уточнить в установленном порядке.
3. В границах разработки ПМТ объекты культурного наследия отсутствуют.
4. В границах разработки ПМТ границы публичных сервитутов отсутствуют.
5. Проектом межевания не предусмотрено резервирование и (или) изъятие для государственных и муниципальных нужд земельных участков.
6. Границы образуемых земельных участков и зон с особыми условиями территории позволяют обеспечить необходимые требования по содержанию и обслуживанию объектов застройки в условиях сложившейся планировочной системы проектирования.
7. В соответствии со статьей 6 п.1 Правил застройки и землепользования в городе Самаре объекты недвижимости, ставшие не соответствующими настоящим Правилам после их введения в действие, могут существовать и использоваться без их приведения в соответствие с настоящими Правилами. В соответствии со статьей 16 п.8 Градостроительного кодекса РФ: «Земельные участки или объекты капитального строительства, виды разрешенного использования, предельные (минимальные и (или) максимальные) размеры и предельные параметры которых не соответствуют градостроительному регламенту, могут использоваться без установления срока приведения их в соответствие с градостроительным регламентом, за исключением случаев, если использование таких земельных участков и объектов капитального строительства опасно для жизни или здоровья человека, для окружающей среды, объектов культурного наследия».
8. В соответствии с письмом Министерства экономического развития РФ от 27.09.2011 № д23-4059 «О возможности расположения на земельном участке нескольких многоквартирных домов», отдельные многоквартирные дома, расположенные на одном земельном участке и объединенные общим инженерным оборудованием, могут рассматриваться как составная часть сложного недвижимого имущества – имущества общего пользования собственников помещений в многоквартирном доме.
9. В соответствии с Постановлением Пленума Верховного Суда РФ № 10, Пленума ВАС РФ № 22 от 29.04.2010 (ред. от 23.06.2015) «О некоторых вопросах, возникающих в судебной практике при разрешении споров, связанных с защитой прав собственности и других вещных прав», если земельный участок под многоквартирным жилым домом сформирован до введения в действие Жилищного кодекса РФ и в отношении него проведен государственный кадастровый учет, право общей долевой собственности на него у собственников помещений в многоквартирном доме возникает в силу закона с момента проведения государственного кадастрового учета.
10. В соответствии с приказом Минстроя РФ от 07.03.2019 г. № 153/пр «Об утверждении методических рекомендаций по проведению работ по формированию земельных участков, на которых расположены многоквартирные дома», размер образуемого земельного участка определяется исходя из территории, необходимой для обеспечения функционирования (обслуживания) площади многоквартирного дома, с учетом соблюдения требований градостроительных нормативов, противопожарной безопасности, санитарных разрывов между зданиями и иных норм, обеспечивающих нормальные условия проживания и пребывания граждан в многоквартирном доме, обслуживания данного дома и иных объектов, входящих в состав общего имущества собственников помещений в многоквартирном доме, а также доступ к такому дому и иным подобным объектам.
11. Часть территории в границах разработки ПМТ находится в санитарно-защитных зонах железной дороги 50 м и 100 м. Санитарно-защитные зоны железной дороги установлены согласно п. 2.2.3.4. «Нормы и правила проектирования отвода ЖД» ОСН 3.02.01-97.
12. Перечень координат характерных точек границ земельных участков (территорий) включены в текстовую часть проекта межевания территории.

УТВЕРЖДЕНО:

Глава городского округа Самара _____ /Е.В.Лапушкина/

СОГЛАСОВАНО:

Руководитель Департамента градостроительства городского округа Самара _____ /С.Н.Шанов/

Заместитель руководителя Департамента градостроительства городского округа Самара _____ /_____/

Система координат кадастрового квартала, МСК-63.

2104/8.1-ПМТ(73)					
Проект межевания территорий, занимаемых многоквартирными жилыми домами в городском округе Самара по адресу: в границах пос.Аэропорт-2, ул. Шоссейная, Смышляевское шоссе					
Изм.	Код.уч.	Лист	№ док.	Подп.	Дата
Рук.упр.		Соловьев С.С.			
Кад. инженер		Черепанова Е.А.			
Разработал		Исмакиева С.Б.			
Документация по планировке территории				Стадия	Лист
Утверждаемая часть				ПМТ	1
Чертеж межевания территории				МП г. Самара "Архитектурно-планировочное бюро"	

Официальное опубликование

**АДМИНИСТРАЦИЯ
ОКТЯБРЬСКОГО ВНУТРИГОРОДСКОГО РАЙОНА
ГОРОДСКОГО ОКРУГА САМАРА
ПОСТАНОВЛЕНИЕ
21.10.2019 г. №316**

**Об определении управляющей организации для домов
г. Самара, ул. Карла Либкнехта, д. 4, г. Самара, ул. Карла Либкнехта, д. 6**

В соответствии с Постановлением Правительства Российской Федерации от 21.12.2018 № 1616 «Об утверждении правил определения управляющей организации для управления многоквартирным домом, в отношении которого собственниками помещений в многоквартирном доме не выбран способ управления таким домом или выбранный способ не реализован, не определена управляющая организация, с внесением изменений в некоторые акты Правительства Российской Федерации», во исполнение распоряжения №23 от 07.05.2019 Главы Администрации Октябрьского внутригородского района городского округа Самара «О формировании перечня организаций для управления многоквартирным домом, в отношении которого собственниками помещений в многоквартирном доме не выбран способ управления или выбранный способ управления не реализован, не определена управляющая организация» и в связи с тем, что собственниками домов г. Самара, ул. Карла Либкнехта, д. 4, г. Самара, ул. Карла Либкнехта, д. 6 по состоянию на 08.10.2019 года не выбран способ управления ПОСТАНОВЛЯЮ:

1. Определить управляющей организацией для домов г. Самара, ул. Карла Либкнехта, д. 4, г. Самара, ул. Карла Либкнехта, д. 6 Общество с ограниченной ответственностью Управляющая компания «Прогресс-М» ИНН 6313552787, включенное в Перечень организаций для управления многоквартирным домом, в отношении которого собственниками помещений в многоквартирном доме не выбран способ управления или выбранный способ управления не реализован, не определена управляющая организация на территории Октябрьского внутригородского района городского округа Самара от 26.02.2019 года под номером один.

2. Определить перечень работ и услуг по управлению многоквартирным домом, услуг и работ по содержанию и ремонту общего имущества в многоквартирном доме в соответствии с Постановлением Правительства Российской Федерации от 03.04.2013 № 290 «О минимальном перечне услуг и работ, необходимых для обеспечения надлежащего содержания общего имущества в многоквартирном доме, и порядке их оказания и выполнения».

3. Определить размер платы за содержание и ремонт жилого помещения 24,73 рубля за метр квадратный жилой площади (в том числе 16,56 руб. – содержание; 8,17 руб. – текущий ремонт общедомового имущества) в соответствии с постановлением Администрации городского округа Самара от 26.12.2018 № 1042 «Об оплате жилых помещений муниципального и государственного жилищных фондов городского округа Самара».

4. Истекает срок действия настоящего постановления в момент реализации способа управления многоквартирными домами г. Самара, ул. Карла Либкнехта, д. 4, г. Самара, ул. Карла Либкнехта, д. 6 в соответствии с действующим законодательством.

5. Опубликовать настоящее постановление.

6. Настоящее постановление вступает в силу после его опубликования.

7. Контроль за выполнением настоящего постановления возложить на заместителя главы Администрации Октябрьского внутригородского района городского округа Самара (городское хозяйство).

**Глава Администрации
Октябрьского внутригородского района
А.В.Кузнецов**

**АДМИНИСТРАЦИЯ
СОВЕТСКОГО ВНУТРИГОРОДСКОГО РАЙОНА
ГОРОДСКОГО ОКРУГА САМАРА
ПОСТАНОВЛЕНИЕ
16.10.2019 г. №288**

**Об утверждении перечня победителей конкурса общественных инициатив
«Твой конструктор двора», направленных на создание комфортных условий для проживания
граждан на территории Советского внутригородского района городского округа Самара**

В соответствии с Федеральным законом от 06.10.2003 № 131-ФЗ «Об общих принципах организации местного самоуправления в Российской Федерации», Уставом Советского внутригородского района городского округа Самара Самарской области, Положением о проведении конкурса общественных инициатив «Твой конструктор двора», направленных на создание комфортных условий для проживания граждан на территории Советского внутригородского района городского округа Самара, утвержденным постановлением Администрации Советского внутригородского района городского округа Самара от 12.07.2018 №220, ПОСТАНОВЛЯЮ:

1. Утвердить перечень победителей конкурса общественных инициатив «Твой конструктор двора», направленных на создание комфортных условий для проживания граждан на территории Советского внутригородского района городского округа Самара, согласно приложению к настоящему постановлению.

2. Настоящее постановление вступает в силу со дня его подписания.

3. Официально опубликовать настоящее постановление.

4. Контроль за исполнением настоящего постановления оставляю за собой.

**Исполняющий обязанности
Главы Администрации
Советского внутригородского
района городского округа Самара
С.В.Свирень**

Приложение
к постановлению Администрации
Советского внутригородского района
городского округа Самара
от 16.10.2019 г. №288

Перечень победителей конкурса общественных инициатив
«Твой конструктор двора», направленных на создание комфортных условий
для проживания граждан на территории Советского внутригородского района
городского округа Самара

№ п/п	ОСМ	Наименование общественной инициативы (адрес дворовой территории)
1	ОСМ «Советский 1»	ул. Советской Армии, д. 160, 162, 164
2	ОСМ «Советский 2»	ул. Гагарина, д. 88
3	ОСМ «Советский 3»	ул. Отважная, д. 27
4	ОСМ «Советский 4»	ул. 22 Партсъезда, д. 38
5	ОСМ «Советский 5»	ул. Печерская, д. 149
6	ОСМ «Советский 6»	ул. Победы, д. 14
7	ОСМ «Советский 7»	ул. А. Матросова, д. 11
8	ОСМ «Советский 8»	ул. Советской Армии, д. 147
9	ОСМ «Советский 9»	ул. Запорожская, д. 33
10	ОСМ «Советский 10»	ул. Красных Коммунаров, д. 14
11	ОСМ «Советский 11»	ул. Промышленности, д. 298
12	ОСМ «Советский 12»	проезд Мальцева, д. 10
13	ОСМ «Советский 13»	ул. Мориса Тореза, д. 103
14	ОСМ «Советский 14»	ул. Промышленности, д. 289
15	ОСМ «Советский 15»	ул. Партизанская, д. 173 а
16	ОСМ «Советский 16»	ул. Партизанская, д. 164, 166, 168
17	ОСМ «Советский 17»	ул. Мориса Тореза, д. 105 а

**Заместитель главы Администрации
Советского внутригородского района
городского округа Самара
А.С.Кривошекова**

**АДМИНИСТРАЦИЯ СОВЕТСКОГО
ВНУТРИГОРОДСКОГО РАЙОНА ГОРОДСКОГО ОКРУГА САМАРА
ПОСТАНОВЛЕНИЕ
от 22.10.2019 № 296**

О внесении изменений в постановление Администрации Советского внутригородского района городского округа Самара от 23.08.2017 № 159 «Об утверждении Регламента действий Администрации Советского внутригородского района городского округа Самара и иных участников отношений в сфере выявления, демонтажа, вывоза и хранения самовольно установленных нестационарных объектов потребительского рынка и услуг на территории Советского внутригородского района городского округа Самара»

В соответствии с Федеральным законом от 06.10.2003 № 131-ФЗ «Об общих принципах организации местного самоуправления в Российской Федерации», Уставом Советского внутригородского района городского округа Самара Самарской области постановляю:

1. Внести в постановление Администрации Советского внутригородского района городского округа Самара от 23.08.2017 № 159 «Об утверждении Регламента действий Администрации Советского внутригородского района городского округа Самара и иных участников отношений в сфере выявления, демонтажа, вывоза и хранения самовольно установленных нестационарных объектов потребительского рынка и услуг на территории Советского внутригородского района городского округа Самара» (далее – Постановление) следующие изменения:

1.1. В преамбуле Постановления слова «Уставом Советского внутригородского района городского округа Самара Самарской области» заменить словами «Уставом Советского внутригородского района городского округа Самара Самарской области».

1.2. В Регламенте действий Администрации Советского внутригородского района городского округа Самара и иных участников отношений в сфере выявления, демонтажа, вывоза и хранения самовольно установленных нестационарных объектов потребительского рынка и услуг на территории Советского внутригородского района городского округа Самара, утвержденном Постановлением (далее – Регламент):

1.2.1. Абзац седьмой пункта 1.3 Регламента изложить в следующей редакции:
«вывоз Объекта - перемещение самовольно установленного Объекта с занимаемых земельных участков, находящихся в муниципальной собственности на территории Советского внутригородского района городского округа Самара, а также с занимаемых земель и земельных участков, государственная собственность на которые не разграничена, на территории Советского внутригородского района городского округа Самара, на место хранения».

1.2.2. В абзаце третьем пункта 2.4 Регламента слова «незаконно установленных» заменить словами «самовольно установленных».

1.2.3. Пункт 3.5 Регламента дополнить абзацами следующего содержания:
«МБУ «Советский» в течение трех месяцев со дня получения сведений об Объекте в целях демонтажа, вывоза и хранения Объекта организует заключение контракта (договора) со специализированной организацией».

В случае отсутствия необходимых бюджетных ассигнований МБУ «Советский» в течение трех месяцев со дня получения сведений об Объекте представляет расчет расходов по демонтажу, вывозу и хранению Объекта в Администрацию.

Администрация в течение одного месяца со дня получения расчета, указанного в абзаце четвертом настоящего пункта, разрабатывает проект решения о внесении соответствующих изменений в бюджет Советского внутригородского района городского округа Самара и вносит его на утверждение в Совет депутатов Советского внутригородского района городского округа Самара.

В случае утверждения Советом депутатов Советского внутригородского района городского округа Самара решения, указанного в абзаце пятом настоящего пункта, МБУ «Советский» в течение трех месяцев со дня доведения показателей сводной бюджетной росписи Советского внутригородского района городского округа Самара и лимитов бюджетных обязательств организует заключение контракта (договора) со специализированной организацией».

2. Настоящее постановление вступает в силу со дня официального опубликования.

3. Контроль за исполнением настоящего постановления оставляю за собой.

**Глава Администрации
Советского внутригородского района
В.А.Бородин**



**№220
(6382)**

УЧРЕДИТЕЛЬ, ИЗДАТЕЛЬ - Администрация г.о. Самара.
АДРЕС УЧРЕДИТЕЛЯ, ИЗДАТЕЛЯ: 443010, Самарская область, г. Самара, ул. Кузнецова, 137.

Газета зарегистрирована Поволжским региональным управлением регистрации и контроля за соблюдением законодательства РФ о средствах массовой информации Государственного комитета Российской Федерации по печати. Регистрационный номер С 0481 от 7 декабря 1998 г.

**МУНИЦИПАЛЬНОЕ АВТОНОМНОЕ УЧРЕЖДЕНИЕ
ГОРОДСКОГО ОКРУГА САМАРА «САМАРСКАЯ ГАЗЕТА»**

ДИРЕКЦИЯ
Руководитель учреждения -
Бубнова Е.В.
Заместитель руководителя -
Качалова Н.С.

РЕДАКЦИЯ
Главный редактор - Федоров А.В.
Заместители главного редактора: Андрианов В.Л., Преснухина Е.В.
Руководитель службы выпуска - Калядина О.Е.
Ответственный секретарь - Блинков С.А.

АДРЕС РЕДАКЦИИ 443020, Самарская область, г. Самара, ул. Галактионовская, 39. E-mail: info@sgpress.ru.
Телефоны: 979-75-80 (приемная); 979-75-82 (отдел рекламы).

ПОДПИСНЫЕ ИНДЕКСЫ 52403, 52401, 53401, П5528, С2403, С2401, С3401, П6152
ТИРАЖ 7 050. В розницу цена свободная.

За содержание рекламы несет ответственность рекламодатель.
Незаконные материалы не оплачиваются.

Время подписания в печать: по графику - 19.00, фактическое - 19.00.

Дата выхода в свет 26.10.19 г.

Отпечатано в Самарском филиале ООО «Типография КомПресс-Москва»

(443082, Самарская область, г. Самара, улица Клиническая, 257).

Заказ №2017.

ЭЛЕКТРОННАЯ ВЕРСИЯ ГАЗЕТЫ
www.sgpress.ru

