

**иторий, занимаемых многоквартирными
ами в городском округе Самара**
окзальная, Стара-Загора, Двадцать второго Партсъезда

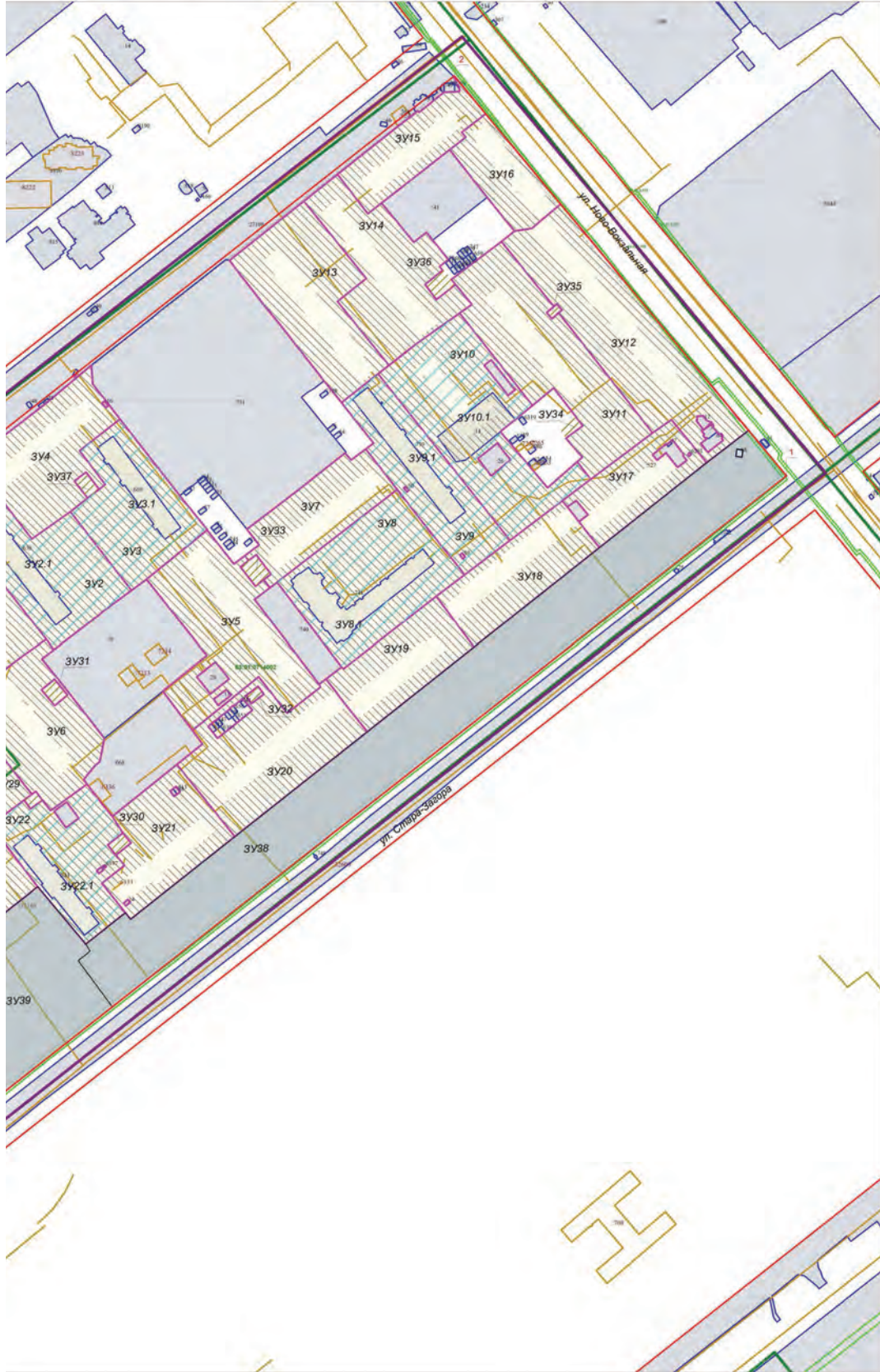


Схема расположения существующих элементов планировочной структуры



Граница проекта межевания территории

№	X	Y
1	391808,92	1378257,32
2	392448,01	1379073,81
3	392084,04	1379367,50
4	391394,47	1378478,57
5	391551,39	1378554,97
6	391610,66	1378507,58
7	391620,33	1378296,96
8	391629,37	1378269,79
9	391644,42	1378272,06
10	391657,12	1378253,90
11	391666,95	1378237,40
12	391683,14	1378198,76
13	391706,65	1378206,50
14	391787,98	1378237,28
15	391793,81	1378240,88
16	391789,75	1378245,82
17	391804,14	1378250,62

Ведомость координат точек красных линий

№	X	Y
1	392082,77	1379335,80
2	392418,09	1379067,43
3	392014,82	1378557,81
4	392020,82	1378552,55
5	391760,67	1378222,14
6	391486,39	1378452,47
7	391459,53	1378532,53

- Примечания:
1. Линия регулирования застройки (линия отступа от красных линий в целях определения места допустимого размещения зданий, строений, сооружений) установлена с отступом от красной линии внутрь квартала - 3м.
 2. При постановке земельных участков на государственный кадастровый учет границы зон с особыми условиями использования территорий, в том числе охранные зоны соответствующих коммуникаций, необходимо уточнить в установленном порядке.
 3. В границах разработки ПМТ объекты культурного наследия отсутствуют.
 4. В границах разработки ПМТ границы публичных сервитутов отсутствуют.
 5. Проектом межевания не предусмотрено резервирование и (или) изъятие для государственных и муниципальных нужд земельных участков.
 6. Границы образуемых земельных участков и зон с особыми условиями территории позволяют обеспечить необходимые требования по содержанию и обслуживанию объектов застройки в условиях сложившейся планировочной системы территории проектирования.
 7. В соответствии со статьей 6, п.1, Правил застройки и землепользования в городе Самаре объекты недвижимости, ставшие несоответствующими настоящим Правилам после их введения в действие, могут существовать и использоваться без их приведения в соответствие с настоящими Правилами. В соответствии со статьей 36, п.8, Градостроительного кодекса РФ: «Земельные участки или объекты капитального строительства, виды разрешенного использования, предельные (минимальные и (или) максимальные) размеры и предельные параметры которых не соответствуют градостроительному регламенту, могут использоваться без установления срока приведения их в соответствие с градостроительным регламентом, за исключением случаев, если использование таких земельных участков и объектов капитального строительства опасно для жизни или здоровья человека, для окружающей среды, объектов культурного наследия».
 8. В соответствии с письмом Министерства экономического развития РФ от 27.09.2011 № д23-4059 «О возможности расположения на земельном участке нескольких многоквартирных домов», отдельно стоящие многоквартирные дома, расположенные на одном земельном участке и объединенные общим инженерным оборудованием, могут рассматриваться как составная часть сложного недвижимого имущества – имущества общего пользования собственников помещений в многоквартирном доме.
 9. В соответствии с Постановлением Пленума Верховного Суда РФ № 10, Пленума ВАС РФ № 22 от 29.04.2010 (ред. от 23.06.2015) «О некоторых вопросах, возникающих в судебной практике при разрешении споров, связанных с защитой прав собственности и других вещных прав», если земельный участок под многоквартирным жилым домом сформирован до введения в действие Жилищного кодекса РФ и в отношении него проведен государственный кадастровый учет, право общей долевой собственности на него у собственников помещений в многоквартирном доме возникает в силу закона с момента проведения государственного кадастрового учета.
 10. В соответствии с приказом Минстроя РФ от 07.03.2019 г. № 153/пр «Об утверждении методических рекомендаций по проведению работ по формированию земельных участков, на которых расположены многоквартирные дома», размер образуемого земельного участка определяется исходя из территории, необходимой для обеспечения функционирования (обслуживания) площади многоквартирного дома, с учетом соблюдения требований градостроительных нормативов, противопожарной безопасности, санитарных разрывов между зданиями и иных норм, обеспечивающих нормальные условия проживания и пребывания граждан в многоквартирном доме, обслуживания данного дома и иных объектов, входящих в состав общего имущества собственников помещений в многоквартирном доме, а также доступ к такому дому и иным подобным объектам.
 11. Перечень координат характерных точек границ земельных участков (территорий) включены в текстовую часть проекта межевания территории.

УТВЕРЖДЕНО:

Глава городского округа Самара /Е.В.Лапушкина/

СОГЛАСОВАНО:

Руководитель Департамента градостроительства городского округа Самара /С.Н.Шанов/

Заместитель руководителя Департамента градостроительства городского округа Самара /А.Герасимов/

Система оформления кадастрового квартала, МСК - 63

2104/8.1-ПМТ(64)						
Имя	Фамилия	Знак	Р. зан.	Подп.	Дата	
Рук. деп.	Соловьев С.С.					
Ил. инженер	Верхова Г.С.					
Разработчик	Захаровская А.					
Документация по планировке территории					Лист	Листов
Утвержденная часть					ПМТ	1
Чертеж межевания территории					МП г. Самара	1
					"Архитектурно-планировочное бюро"	

ПРИЛОЖЕНИЕ №2
к постановлению Администрации
городского округа Самара
от 31.12.2019 №1105
МУНИЦИПАЛЬНОЕ ПРЕДПРИЯТИЕ ГОРОДА САМАРЫ
«АРХИТЕКТУРНО-ПЛАНИРОВОЧНОЕ БЮРО»

(МП Г. САМАРЫ «АРХИТЕКТУРНО-ПЛАНИРОВОЧНОЕ БЮРО»)
Регистрационный номер в государственном реестре саморегулируемых организаций
СРО-П-038-28102009

Заказчик: Департамент градостроительства городского округа Самара
муниципальный контракт № 19899

Проект межевания территорий, занимаемых многоквартирными
жилыми домами в городском округе Самара
по адресу: в границах улиц Фадеева, Ново-Вокзальная, Стара-Загора,
Двадцать второго Партсъезда

Том I «Проект межевания территории. Утверждаемая часть»
Текстовая часть.

Шифр: 2104/8.1-ДПТ (64)

САМАРА 2019

МУНИЦИПАЛЬНОЕ ПРЕДПРИЯТИЕ ГОРОДА САМАРЫ
«АРХИТЕКТУРНО-ПЛАНИРОВОЧНОЕ БЮРО»
(МП Г. САМАРЫ «АРХИТЕКТУРНО-ПЛАНИРОВОЧНОЕ БЮРО»)
РОССИЯ, 443106, г. САМАРА, ул. ПЕРОВОМЫСЛЬСКАЯ, 21
Тел: (846) 2 42 067, факс: (846) 2 420 791, E-mail: info@pmb.ru
ОКПО 21157289, ОГРН 1026301519664, ИНН 6316078824, КПП 631601001
Регистрационный номер в государственном реестре саморегулируемых
организаций СРО-П-038-28102009

Заказчик: Департамент градостроительства городского округа Самара
муниципальный контракт № 19899

Проект межевания территорий, занимаемых многоквартирными
жилыми домами в городском округе Самара
по адресу: в границах улиц Фадеева, Ново-Вокзальная, Стара-Загора,
Двадцать второго Партсъезда

Том I «Проект межевания территории. Утверждаемая часть»
Текстовая часть.
Шифр: 2104/8.1-ДПТ (64)

Директор МП Г. Самара
«Архитектурно-планировочное бюро»

Руководитель Управления проектных работ
и градостроительного планирования

САМАРА 2019

Официальное опубликование

СОСТАВ И СОДЕРЖАНИЕ ПРОЕКТА.

№ листа	Обозначение	Наименование	Кол-во листов	Масштаб
Том I «Проект межевания территории. Утверждаемая часть»				
Раздел 1. Проект межевания территории. Графическая часть.				
1		Чертеж межевания территории	1	1:2000
Раздел 2. Проект межевания территории. Текстовая часть.				
2		Пояснительная записка	74	
Том II «Проект межевания территории. Материалы по обоснованию»				
1		Схема, отображающая местоположение существующих объектов капитального строительства, границ существующих земельных участков, границ зон с особыми условиями использования территории, границы особо охраняемых природных территорий, границ территорий объектов культурного наследия, границы лесничества, лесопарков, участков лесничеств, лесных кварталов, лесотаксационных выделов или частей лесотаксационных выделов.	1	1:2000
Том III «Исходные данные»				

СОДЕРЖАНИЕ ПОЯСНИТЕЛЬНОЙ ЗАПИСКИ.

№	Наименование	Стр.
I	Общие данные.	3
II	Текстовая часть проекта межевания территории.	4
2.1	Перечень и сведения о площади образуемых земельных участков, в том числе возможные способы их образования, виды разрешенного использования образуемых земельных участков в соответствии с проектом планировки территории в случаях, предусмотренных Градостроительным кодексом РФ.	4

I. ОБЩИЕ ДАННЫЕ.

Проект межевания территорий, занимаемых многоквартирными жилыми домами в городском округе Самара (в границах улиц Фадеева, Ново-Вокзальная, Стара-Загора, Двадцать второго Партсъезда) (далее – ПМТ) разработан на основании следующих документов:

- распоряжение Департамента градостроительства городского округа Самара №РД-1030 от 27.05.2019 «О разрешении Департаменту градостроительства городского округа Самара подготовки проектов межевания территорий, занимаемых многоквартирными жилыми домами в городском округе Самара»;

- распоряжение Департамента градостроительства городского округа Самара № РД-1246 от 03.07.2019 «О внесении изменения в распоряжение Департамента градостроительства городского округа Самара от 27.05.2019 № РД-1030 «О разрешении Департаменту градостроительства городского округа Самара подготовки проектов межевания территорий, занимаемых многоквартирными жилыми домами в городском округе Самара».

Данный проект разработан в соответствии:

- Градостроительным кодексом РФ, Земельным кодексом РФ, Водным кодексом РФ, Лесным кодексом РФ, иными нормативными правовыми актами РФ, Самарской области, городского округа Самара;

- Инструкцией о порядке проектирования и установления красных линий в городах и других поселениях РФ, принятой постановлением Госстроя России от 06.04.1998 № 18-30 (далее – РДС 30-201-98), в части не противоречащей действующему законодательству;

- Федеральным законом от 24.07.2007 № 221-ФЗ «О кадастровой деятельности» (далее – Федеральный закон № 221-ФЗ);

- Генеральным планом городского округа Самара, утвержденным Решением Думы городского округа Самара от 20.03.2008 № 539 (далее – Генеральный план);

- Правилами застройки и землепользования в городе Самаре, утвержденными Постановлением Самарской городской Думы от 26.04.2001 №61 (далее – Правила);

- Местными нормативами градостроительного проектирования городского округа Самара.

Целью подготовки проекта межевания территории является:

Определение местоположения границ образуемых и изменяемых участков, занимаемых многоквартирными жилыми домами в городском округе Самара.

II. ТЕКСТОВАЯ ЧАСТЬ ПРОЕКТА МЕЖЕВАНИЯ ТЕРРИТОРИИ.

2.1 Перечень и сведения о площади образуемых земельных участков, в том числе возможные способы их образования, виды разрешенного использования образуемых земельных участков в соответствии с проектом планировки территории в случаях, предусмотренных Градостроительным кодексом РФ.

Земельный участок № 1, образуемый земельный участок с условным №1, S=10717 кв.м, образован из земель, государственная собственность на которые не разграничена. ВРИ 2.6 - многоэтажная жилая застройка (высотная застройка) (фактически занимаемый многоквартирным жилым домом).

Координаты земельного участка:

№	X	Y
1	391918,37	1378680,89
2	391947,71	1378719,57
3	391960,71	1378738,02
4	392079,50	1378644,41
5	392036,01	1378587,98
6	392029,03	1378593,08
7	391919,97	1378679,68
1	391918,37	1378680,89

В том числе часть земельного участка S=8671 кв.м. для прохода и проезда неограниченного круга лиц к землям общего пользования.

Координаты ЧЗУ:

№	X	Y
1	391918,37	1378680,89
2	391947,71	1378719,57
3	391960,71	1378738,02
4	392079,50	1378644,41
5	392036,01	1378587,98
6	392029,03	1378593,08
7	391919,97	1378679,68
1	391918,37	1378680,89
8	391935,70	1378697,09
9	391936,46	1378696,49
10	392034,76	1378619,15
11	392035,53	1378618,55
12	392036,15	1378619,30
13	392045,27	1378630,42
14	392033,26	1378639,95
15	392034,91	1378641,91
16	392030,53	1378645,33
17	392029,77	1378645,93

18	392028,15	1378644,00
19	392009,14	1378659,01
20	392010,84	1378661,25
21	392005,79	1378665,27
22	392004,07	1378663,09
23	391986,67	1378676,98
24	391987,54	1378678,11
25	391988,17	1378678,93
26	391982,98	1378682,69
27	391981,64	1378680,93
28	391962,25	1378696,02
29	391963,90	1378697,99
30	391959,76	1378701,50
31	391959,00	1378702,14
32	391957,20	1378700,05
33	391945,53	1378708,71
34	391944,73	1378709,30
8	391935,70	1378697,09

Земельный участок № 2, образуемый земельный участок с условным №2, S=7628 кв.м, образован из земель, государственная собственность на которые не разграничена. ВРИ 2.6 - многоэтажная жилая застройка (высотная застройка) (фактически занимаемый многоквартирным жилым домом).

Координаты земельного участка:

№	X	Y
1	391958,44	1378752,17
2	391977,24	1378776,60
3	391977,92	1378777,51
4	391980,51	1378780,75
5	391981,63	1378781,85
6	392000,06	1378806,77
7	392063,85	1378757,42
8	392041,78	1378726,24
9	392104,93	1378677,39
10	392079,50	1378644,41
11	391960,71	1378738,02
12	391952,21	1378744,06
1	391958,44	1378752,17
13	391972,17	1378745,60
14	392072,16	1378665,98
15	392082,20	1378678,58
16	392069,21	1378688,93
17	392070,14	1378690,10
18	392067,01	1378692,59
19	392066,08	1378691,41
20	392044,95	1378708,23
21	392045,89	1378709,41
22	392042,76	1378711,91
23	392041,82	1378710,73
24	392022,65	1378725,99
25	392023,59	1378727,17
26	392020,46	1378729,65
27	392019,53	1378728,49
28	391998,40	1378745,30
29	391999,77	1378747,02
30	391996,64	1378749,51
31	391995,27	1378747,79
32	391982,21	1378758,20
13	391972,17	1378745,60

В том числе часть земельного участка S=7505 кв.м. для прохода и проезда неограниченного круга лиц к землям общего пользования.

Координаты ЧЗУ:

№	X	Y
1	391958,44	1378752,17
2	391977,24	1378776,60
3	391977,92	1378777,51
4	391980,51	1378780,75
5	391981,63	1378781,85
6	392000,06	1378806,77
7	392063,85	1378757,42
8	392041,78	1378726,24
9	392104,93	1378677,39
10	392079,50	1378644,41
11	391960,71	1378738,02
12	391952,21	1378744,06
1	391958,44	1378752,17
13	391972,17	1378745,60
14	392072,16	1378665,98
15	392082,20	1378678,58
16	392069,21	1378688,93
17	392070,14	1378690,10
18	392067,01	1378692,59
19	392066,08	1378691,41
20	392044,95	1378708,23
21	392045,89	1378709,41
22	392042,76	1378711,91
23	392041,82	1378710,73
24	392022,65	1378725,99
25	392023,59	1378727,17
26	392020,46	1378729,65
27	392019,53	1378728,49
28	391998,40	1378745,30
29	391999,77	1378747,02
30	391996,64	1378749,51
31	391995,27	1378747,79
32	391982,21	1378758,20
13	391972,17	1378745,60

Земельный участок № 2.1, образуемый земельный участок с условным №2.1, S=9714 кв.м, образован путем объединения ЗУ2 и земельного участка с КН 63:01:0714002:630. ВРИ 2.6 - многоэтажная жилая застройка (высотная застройка) (фактически занимаемый многоквартирным жилым домом).

Координаты земельного участка:

№	X	Y
1	391958,44	1378752,17
2	391977,24	1378776,60
3	391977,92	1378777,51
4	391980,51	1378780,75
5	391981,63	1378781,85
6	392000,06	1378806,77
7	392063,85	1378757,42
8	392041,78	1378726,24
9	392104,93	1378677,39
10	392079,50	1378644,41

11	391960,71	1378738,02
12	391952,21	1378744,06
1	391958,44	1378752,17

В том числе часть земельного участка S=7661 кв.м. для прохода и проезда неограниченного круга лиц к землям общего пользования.

Координаты ЧЗУ:

№	X	Y
1	391958,44	1378752,17
2	391977,24	1378776,60
3	391977,92	1378777,51
4	391980,51	1378780,75
5	391981,63	1378781,85
6	392000,06	1378806,77
7	392063,85	1378757,42
8	392041,78	1378726,24
9	392104,93	1378677,39
10	392079,50	1378644,41
11	391960,71	1378738,02
12	391952,21	1378744,06
1	391958,44	1378752,17
13	391972,82	1378746,13
14	391973,59	1378745,52
15	392072,13	1378668,11
16	392072,90	1378667,51
17	392082,50	1378679,33
18	392071,05	1378688,30
19	392072,68	1378690,36
20	392068,62	1378693,77
21	392067,84	1378694,42
22	392066,15	1378692,35
23	392046,38	1378708,14
24	392048,15	1378710,34
25	392047,33	1378710,96
26	392044,14	1378713,36
27	392043,37	1378713,94
28	392041,68	1378711,88
29	392023,54	1378725,96
30	392025,19	1378728,12
31	392020,41	1378731,58
32	392019,82	1378730,82
33	392018,96	1378729,73
34	391999,44	1378745,10
35	392001,29	1378747,62
36	391996,68	1378751,38
37	391994,70	1378748,80
38	391982,31	1378758,56
13	391972,82	1378746,13

Земельный участок № 3, образуемый земельный участок с условным №3, S=6188 кв.м, образован из земель, государственная собственность на которые не разграничена. ВРИ 2.6 - многоэтажная жилая застройка (высотная застройка) (фактически занимаемый многоквартирным жилым домом).

Координаты земельного участка:

№	X	Y
1	392000,06	1378806,77
2	392009,08	1378818,96
3	392049,12	1378868,02
4	392076,74	1378845,60
5	392138,63	1378797,46
6	392113,05	1378764,92
7	392085,86	1378785,52
8	392081,93	1378780,62
9	392074,71	1378771,30
10	392063,85	1378757,42
1	392000,06	1378806,77
11	392041,36	1378833,69
12	392050,04	1378827,25
13	392049,02	1378825,88
14	392052,60	1378823,23
15	392053,61	1378824,60
16	392067,67	1378814,17
17	392066,66	1378812,81
18	392070,23	1378810,16
19	392071,24	1378811,52
20	392085,30	1378801,10
21	392084,29	1378799,73
22	392087,86	1378797,08
23	392088,88	1378798,45
24	392102,93	1378788,02
25	392101,91	1378786,66
26	392105,49	1378784,00
27	392106,51	1378785,37
28	392115,18	1378778,93
29	392124,67	1378791,74
30	392050,86	1378846,49
11	392041,36	1378833,69

В том числе часть земельного участка S=6088 кв.м. для прохода и проезда неограниченного круга лиц к землям общего пользования.

Координаты ЧЗУ:

№	X	Y
1	392000,06	1378806,77
2	392009,08	1378818,96
3	392049,12	1378868,02
4	392076,74	1378845,60
5	392138,63	1378797,46
6	392113,05	1378764,92
7	392085,86	1378785,52
8	392081,93	

Официальное опубликование

29	392084,60	1378801,62
30	392083,51	1378800,17
31	392084,28	1378799,56
32	392087,71	1378796,87
33	392088,50	1378796,25
34	392089,12	1378797,04
35	392089,72	1378797,82
36	392102,16	1378788,59
37	392100,65	1378786,81
38	392105,88	1378782,84
39	392106,49	1378783,61
40	392107,37	1378784,73
41	392114,78	1378779,23
42	392115,18	1378778,93
43	392117,04	1378781,44
44	392124,44	1378790,99
45	392124,23	1378791,15
46	392124,67	1378791,74
47	392107,16	1378804,73
48	392052,74	1378848,01
49	392052,11	1378847,22
50	392051,29	1378846,17
51	392050,86	1378846,49
11	392041,36	1378833,69

Земельный участок № 3.1, образуемый земельный участок с условным №3.1, S=7683 кв.м, образован путем объединения ЗУЗ и земель участка с КН 63:01:0714002:669. ВРИ 2.6 - многоэтажная жилая застройка (высотная застройка) (фактически занимаемый многоквартирным жилым домом).

Координаты земельного участка:		
№	X	Y
1	392000,06	1378806,77
2	392009,08	1378818,96
3	392049,12	1378868,02
4	392076,74	1378845,60
5	392138,63	1378797,46
6	392113,05	1378764,92
7	392085,86	1378785,52
8	392081,93	1378780,62
9	392074,71	1378771,30
10	392063,85	1378757,42
1	392000,06	1378806,77

В том числе часть земельного участка S=6198 кв.м, для прохода и проезда неограниченного круга лиц к землям общего пользования.

Координаты ЧЗУ:		
№	X	Y
1	392000,06	1378806,77
2	392009,08	1378818,96
3	392049,12	1378868,02
4	392076,74	1378845,60
5	392138,63	1378797,46
6	392113,05	1378764,92
7	392085,86	1378785,52
8	392081,93	1378780,62
9	392074,71	1378771,30
10	392063,85	1378757,42
1	392000,06	1378806,77
11	392043,15	1378835,81
12	392043,93	1378835,20
13	392050,61	1378829,92
14	392049,36	1378828,34
15	392048,73	1378827,54
16	392053,84	1378823,67
17	392054,45	1378824,39
18	392055,72	1378825,88
19	392067,91	1378816,26
20	392066,52	1378814,62
21	392065,84	1378813,84
22	392071,00	1378809,74
23	392073,06	1378812,18
24	392085,28	1378802,53
25	392083,51	1378800,17
26	392084,28	1378799,56
27	392087,71	1378796,87
28	392088,50	1378796,25
29	392089,12	1378797,04
30	392090,30	1378798,57
31	392102,47	1378788,95
32	392100,65	1378786,81
33	392105,88	1378782,84
34	392106,49	1378783,61
35	392107,54	1378784,95
36	392115,12	1378778,96
37	392124,44	1378790,99
38	392052,74	1378848,01
39	392052,11	1378847,22
40	392043,77	1378836,60
11	392043,15	1378835,81

Земельный участок № 4, образуемый земельный участок с условным №4, S=7803 кв.м, образован из земель, государственная собственность на которые не разграничена. ВРИ 2.6 - многоэтажная жилая застройка (высотная застройка) (фактически занимаемый многоквартирным жилым домом).

Координаты земельного участка:		
№	X	Y
1	392041,78	1378726,24
2	392063,85	1378757,42
3	392074,71	1378771,30
4	392088,56	1378760,56
5	392095,78	1378769,89
6	392081,93	1378780,62
7	392085,86	1378785,52
8	392113,05	1378764,92
9	392138,63	1378797,46
10	392149,37	1378789,11
11	392162,87	1378778,62
12	392167,03	1378775,38
13	392182,36	1378774,30
14	392153,64	1378740,56
15	392150,62	1378736,70
16	392147,63	1378732,79
17	392104,93	1378677,39
1	392041,78	1378726,24
18	392147,79	1378785,90
19	392151,60	1378782,98

20	392153,12	1378784,96
21	392149,31	1378787,88
18	392147,79	1378785,90
22	392172,59	1378760,81
23	392175,69	1378762,27
24	392173,32	1378759,26
22	392172,59	1378760,81

В том числе часть земельного участка S=6312 кв.м, для прохода и проезда неограниченного круга лиц к землям общего пользования.

Координаты ЧЗУ:		
№	X	Y
1	392041,78	1378726,24
2	392063,85	1378757,42
3	392074,71	1378771,30
4	392088,56	1378760,56
5	392095,78	1378769,89
6	392081,93	1378780,62
7	392085,86	1378785,52
8	392113,05	1378764,92
9	392138,63	1378797,46
10	392149,37	1378789,11
11	392162,87	1378778,62
12	392167,03	1378775,38
13	392182,36	1378774,30
14	392153,64	1378740,56
15	392150,62	1378736,70
16	392147,63	1378732,79
17	392104,93	1378677,39
1	392041,78	1378726,24
18	392084,69	1378705,83
19	392085,46	1378705,21
20	392095,88	1378696,75
21	392096,66	1378696,12
22	392097,29	1378696,90
23	392102,84	1378703,82
24	392104,83	1378702,28
25	392107,99	1378706,20
26	392108,61	1378706,97
27	392107,84	1378707,60
28	392106,64	1378708,59
29	392116,33	1378720,63
30	392117,73	1378719,66
31	392118,51	1378719,12
32	392121,67	1378723,16
33	392122,29	1378723,95
34	392120,25	1378725,53
35	392130,02	1378737,84
36	392132,01	1378736,23
37	392135,34	1378740,54
38	392135,95	1378741,32
39	392133,85	1378742,98
40	392143,43	1378755,25
41	392145,56	1378753,71
42	392149,59	1378758,74
43	392148,73	1378759,35
44	392147,48	1378760,26
45	392153,49	1378768,08
46	392142,21	1378777,04
47	392141,42	1378777,66
18	392084,69	1378705,83
48	392147,79	1378785,90
49	392151,60	1378782,98
50	392153,12	1378784,96
51	392149,31	1378787,88
48	392147,79	1378785,90
52	392172,59	1378760,81
53	392175,69	1378762,27
54	392173,32	1378759,26
52	392172,59	1378760,81

Земельный участок № 5, образуемый земельный участок с условным №5, S=10088 кв.м, образован из земель, государственная собственность на которые не разграничена. ВРИ 2.6 - многоэтажная жилая застройка (высотная застройка) (фактически занимаемый многоквартирным жилым домом).

Координаты земельного участка:		
№	X	Y
1	391887,07	1378855,97
2	391930,53	1378909,42
3	391901,12	1378932,59
4	391922,17	1378959,47
5	391924,34	1378958,19
6	391992,76	1378906,09
7	392002,30	1378918,62
8	392008,74	1378913,58
9	392003,55	1378906,86
10	392019,14	1378894,79
11	392024,27	1378901,42
12	392028,20	1378898,34
13	392021,47	1378889,44
14	392048,93	1378867,78
15	392009,08	1378818,96
16	391947,63	1378867,73
17	391918,90	1378832,12
1	391887,07	1378855,97
18	391907,53	1378876,67
19	391912,30	1378873,00
20	391920,39	1378883,55
21	391915,62	1378887,22
18	391907,53	1378876,67
22	391916,63	1378870,41
23	391917,24	1378869,93
24	391925,09	1378863,70
25	391929,86	1378859,92
26	391930,52	1378859,45
27	391942,45	1378874,56
28	391928,64	1378885,53
22	391916,63	1378870,41

В том числе часть земельного участка S=8015 кв.м, для прохода и проезда неограниченного круга лиц к землям общего пользования.

Координаты многоконтурной ЧЗУ:		
№	X	Y
1	391887,07	1378855,97
2	391930,53	1378909,42
3	391901,12	1378932,59
4	391922,17	1378959,47

5	391924,34	1378958,19
6	391992,76	1378906,09
7	392002,30	1378918,62
8	392008,74	1378913,58
9	392003,55	1378906,86
10	392019,14	1378894,79
11	392024,27	1378901,42
12	392028,20	1378898,34
13	392021,47	1378889,44
14	392048,93	1378867,78
15	392009,08	1378818,96
16	391947,63	1378867,73
17	391918,90	1378832,12
1	391887,07	1378855,97
18	391907,53	1378876,67
19	391912,30	1378873,00
20	391920,39	1378883,55
21	391915,62	1378887,22
18	391907,53	1378876,67
22	391916,63	1378870,41
23	391917,24	1378869,93
24	391925,09	1378863,70
25	391929,86	1378859,92
26	391930,52	1378859,45
27	391942,45	1378874,56
28	391928,64	1378885,53
22	391916,63	1378870,41
29	391925,43	1378929,13
30	391926,21	1378928,51
31	391937,19	1378919,64
32	391935,60	1378917,78
33	391940,56	1378913,23
34	391942,47	1378915,56
35	391961,09	1378900,94
36	391959,29	1378898,69
37	391963,71	1378895,10
38	391964,45	1378894,50
39	391965,09	1378895,22
40	391966,44	1378896,75
41	391982,46	1378883,69
42	391981,42	1378882,42
43	391980,78	1378881,64
44	391986,72	1378876,81
45	391988,28	1378878,87
46	392007,88	1378863,51
47	392006,12	1378861,30
48	392012,41	1378856,28
49	392014,00	1378858,63
50	392024,94	1378849,88
51	392025,72	1378849,26
52	392026,34	1378850,04
53	392035,26	1378861,27
54	391935,29	1378941,45
55	391934,67	1378940,67
56	391926,05	1378929,91
29	391925,43	1378929,13

Земельный участок № 6, образуемый земельный участок с условным №6, S=7901 кв.м, образован из земель, государственная собственность на которые не разграничена. ВРИ 2.6 - многоэтажная жилая застройка (высотная застройка) (фактически занимаемый многоквартирным жилым домом).

Координаты земельного участка:		
№	X	Y
1	391822,26	1378741,51
2	391843,66	1378770,84
3	391847,31	1378768,18
4	391851,97	1378771,61
5	391858,67	1378777,47
6	391861,97	1378781,13
7	391880,77	1378784,88
8	391922,13	1378752,43
9	391944,77	1378734,39
10	391952,21	1378744,06
11	391960,71	1378738,02
12	391947,71	

Официальное опубликование

11	391967,27	1378963,49
12	391971,51	1378960,03
13	391974,19	1378961,27
14	391974,27	1378958,95
15	391985,74	1378949,91
16	391987,75	1378950,38
17	391990,39	1378948,44
18	391990,69	1378946,05
19	392003,14	1378936,60
20	392004,68	1378937,20
21	392005,05	1378937,68
22	392008,06	1378935,38
23	392009,86	1378937,71
24	392010,49	1378938,57
25	392010,89	1378938,27
26	392014,21	1378942,65
27	392013,82	1378942,95
28	392018,96	1378949,73
29	392018,17	1378950,34
30	392013,66	1378953,85
31	392013,68	1378956,28
32	392013,12	1378956,71
33	392014,87	1378958,92
34	392010,14	1378962,62
35	392008,30	1378960,27
36	392007,74	1378960,70
37	392005,47	1378960,33
38	391997,73	1378966,41
39	391997,61	1378968,64
40	391996,97	1378969,16
41	391998,79	1378971,54
42	391993,92	1378975,37
43	391992,06	1378973,01
44	391991,51	1378973,44
45	391989,52	1378972,85
46	391985,59	1378975,94
47	391987,44	1378978,29
48	391984,53	1378980,45
49	391988,66	1378985,63
50	391987,79	1378986,32
51	391989,05	1378987,90
52	391990,22	1378986,94
53	391993,85	1378991,49
54	391992,69	1378992,40
55	391993,95	1378993,99
56	391994,75	1378993,36
57	392004,74	1379005,88
58	392003,94	1379006,51
59	392005,35	1379008,27
60	392006,52	1379007,33
61	392010,27	1379012,02
62	392009,09	1379012,97
63	392010,15	1379014,29
64	392010,93	1379013,66
65	392021,43	1379026,79
66	392020,65	1379027,41
67	392021,76	1379028,81
68	392022,94	1379027,87
69	392026,93	1379032,87
70	392025,76	1379033,81
71	392026,97	1379035,32
72	392027,75	1379034,70
73	392033,65	1379042,11
74	392022,06	1379051,28
75	392021,00	1379049,96
76	392020,84	1379050,08
77	392016,78	1379045,01
78	392008,24	1379034,37
79	392008,08	1379034,50
80	391999,97	1379024,33
81	392000,13	1379024,21
82	391991,98	1379013,98
83	391983,75	1379003,67
84	391983,91	1379003,55
85	391975,79	1378993,40
86	391975,64	1378993,52
87	391971,58	1378988,44
88	391971,74	1378988,32
89	391971,39	1378987,88
90	391969,88	1378989,01
91	391969,27	1378988,21
92	391967,17	1378985,23
93	391965,18	1378985,19
94	391964,08	1378983,92
95	391963,05	1378982,69
96	391962,54	1378983,08
97	391958,88	1378978,30
98	391959,62	1378976,28
99	391959,72	1378976,20
8	391957,06	1378972,51

В том числе часть земельного участка S=7869 кв.м. для прохода и проезда неограниченного круга лиц к землям общего пользования.

Координаты ЧЗУ:

№	X	Y
1	391936,52	1378977,80
2	391995,38	1379052,97
3	392012,78	1379075,88
4	392054,20	1379042,74
5	392081,70	1379021,43
6	392006,70	1378924,39
7	391938,26	1378976,49
1	391936,52	1378977,80
8	391956,06	1378971,86
9	391956,85	1378971,24
10	392001,19	1378936,54
11	392001,56	1378936,25
12	392003,21	1378936,63
13	392004,84	1378937,01
14	392005,06	1378937,25
15	392005,28	1378937,51
16	392006,44	1378936,62
17	392007,61	1378935,59
18	392007,68	1378935,67
19	392008,06	1378935,38
20	392009,56	1378937,32
21	392010,61	1378936,52
22	392016,26	1378943,46
23	392014,97	1378944,47
24	392018,70	1378949,39

25	392018,85	1378949,57
26	392019,52	1378950,38
27	392018,68	1378951,01
28	392014,69	1378953,98
29	392014,71	1378955,85
30	392014,72	1378956,35
31	392014,33	1378956,65
32	392015,60	1378958,21
33	392016,27	1378959,03
34	392009,38	1378964,00
35	392006,74	1378960,54
36	391997,66	1378967,79
37	391997,61	1378968,64
38	391999,28	1378971,05
39	391999,81	1378971,79
40	391993,55	1378977,23
41	391990,43	1378973,36
42	391986,16	1378976,66
43	391987,44	1378978,29
44	391985,62	1378979,64
45	392034,60	1379041,35
46	392021,78	1379051,93
47	392020,99	1379052,58
48	391970,49	1378988,87
49	391969,09	1378989,93
50	391968,50	1378989,06
51	391966,55	1378986,19
52	391965,65	1378986,04
53	391964,35	1378986,97
54	391957,92	1378979,37
55	391959,09	1378978,58
56	391958,88	1378978,30
57	391959,59	1378976,36
8	391956,06	1378971,86

Земельный участок № 8.1, образуемый земельный участок с условным №8.1, S=10828 кв.м, образован путем объединения ЗУ8 и земельного участка с КН 63:01:0714002:741. ВРИ 2.6 - многоэтажная жилая застройка (высотная застройка) (фактически занимаемый многоквартирным жилым домом).

Координаты земельного участка:

№	X	Y
1	391936,52	1378977,80
2	391995,38	1379052,97
3	392012,78	1379075,88
4	392054,20	1379042,74
5	392081,70	1379021,43
6	392006,70	1378924,39
7	391938,26	1378976,49
1	391936,52	1378977,80

В том числе часть земельного участка S=7878 кв.м. для прохода и проезда неограниченного круга лиц к землям общего пользования.

Координаты ЧЗУ:

№	X	Y
1	391936,52	1378977,80
2	391995,38	1379052,97
3	392012,78	1379075,88
4	392054,20	1379042,74
5	392081,70	1379021,43
6	392006,70	1378924,39
7	391938,26	1378976,49
1	391936,52	1378977,80
8	391956,06	1378971,86
9	391956,85	1378971,24
10	392001,19	1378936,54
11	392001,56	1378936,25
12	392003,21	1378936,63
13	392004,84	1378937,01
14	392005,06	1378937,25
15	392005,28	1378937,51
16	392006,44	1378936,62
17	392007,61	1378935,59
18	392007,68	1378935,67
19	392008,06	1378935,38
20	392009,56	1378937,32
21	392010,61	1378936,52
22	392016,26	1378943,46
23	392014,97	1378944,47
24	392018,70	1378949,39
25	392018,85	1378949,57
26	392019,52	1378950,38
27	392018,68	1378951,01
28	392014,69	1378953,98
29	392014,71	1378955,85
30	392014,72	1378956,35
31	392014,33	1378956,65
32	392015,60	1378958,21
33	392016,27	1378959,03
34	392009,38	1378964,00
35	392006,74	1378960,54
36	391997,66	1378967,79
37	392034,60	1379041,35
38	392021,78	1379051,93
39	392020,99	1379052,58
40	391970,49	1378988,87
41	391969,09	1378989,93
42	391968,50	1378989,06
43	391966,55	1378986,19
44	391965,65	1378986,04
45	391964,35	1378986,97
46	391957,92	1378979,37
47	391959,09	1378978,58
48	391958,88	1378978,30
8	391956,06	1378971,86

Земельный участок № 9, образуемый земельный участок с условным №9, S=5488 кв.м, образован из земель, государственная собственность на которые не разграничена. ВРИ 2.6 - многоэтажная жилая застройка (высотная застройка) (фактически занимаемый многоквартирным жилым домом).

Координаты земельного участка:

№	X	Y
1	392012,78	1379075,88
2	392040,55	1379112,46
3	392175,21	1379005,95
4	392151,93	1378976,29
5	392119,11	1379002,34
6	392114,43	1378996,07
7	392054,20	1379042,74
1	392012,78	1379075,88
8	392025,59	1379074,36
9	392028,74	1379071,90
10	392030,28	1379073,87
11	392027,13	1379076,33
8	392025,59	1379074,36
12	392079,66	1379029,16

7	392054,20	1379042,74
1	392012,78	1379075,88
8	392025,59	1379074,36
9	392028,74	1379071,90
10	392030,28	1379073,87
11	392027,13	1379076,33
8	392025,59	1379074,36
12	392054,18	1379064,31
13	392154,70	1378985,22
14	392164,33	1378997,46
15	392151,44	1379007,60
16	392152,49	1379008,94
17	392151,62	1379009,61
18	392150,57	1379008,27
19	392129,66	1379024,73
20	392130,72	1379026,06
21	392127,26	1379028,79
22	392126,21	1379027,45
23	392107,15	1379042,44
24	392108,20	1379043,78
25	392104,74	1379046,51
26	392103,69	1379045,16
27	392082,78	1379061,62
28	392084,21	1379063,43
29	392080,75	1379066,15
30	392079,32	1379064,34
31	392063,80	1379076,55
12	392054,18	1379064,31
32	392079,66	1379029,16
33	392082,84	1379026,73
34	392084,07	1379028,31
35	392080,89	1379030,74
32	392079,66	1379029,16

В том числе часть земельного участка S=5397 кв.м. для прохода и проезда неограниченного круга лиц к землям общего пользования.

Координаты ЧЗУ:

№	X	Y
1	392012,78	1379075,88
2	392040,55	1379112,46
3	392175,21	1379005,95
4	392151,93	1378976,29
5	392119,11	1379002,34
6	392114,43	1378996,07
7	392054,20	1379042,74
1	392012,78	1379075,88
8	392025,59	1379074,36
9	392028,74	1379071,90
10	392030,28	1379073,87
11	392027,13	1379076,33
8	392025,59	1379074,36
12	392054,09	1379064,37
13	392054,88	1379063,75
14	392057,49	1379061,70
15	392154,70	1378985,22
16	392154,87	1378985,44
17	392155,12	1378985,26
18	392155,74	

Официальное опубликование

16	392152,24	1379058,23
17	392164,04	1379048,56
18	392165,00	1379049,75
19	392173,81	1379042,69
20	392172,77	1379041,56
21	392179,51	1379036,16
22	392180,14	1379036,90
23	392190,06	1379048,57
24	392183,33	1379053,74
25	392182,68	1379054,25
26	392182,06	1379053,70
27	392174,03	1379060,36
28	392174,72	1379061,16
29	392162,68	1379070,60
30	392162,02	1379071,12
31	392161,40	1379070,56
32	392153,20	1379077,00
33	392153,75	1379077,76
34	392153,02	1379078,36
35	392147,79	1379082,59
36	392154,50	1379091,43
37	392160,20	1379098,52
38	392138,22	1379116,80
39	392149,68	1379130,67
40	392224,29	1379071,80
41	392200,41	1379038,07
42	392175,21	1379005,95
1	392040,55	1379112,46
43	392092,93	1379097,29
44	392093,59	1379096,59
45	392106,78	1379086,60
46	392119,08	1379102,21
47	392105,53	1379112,98
48	392102,81	1379109,69
49	392101,10	1379107,49
50	392093,56	1379098,39
43	392092,93	1379097,29
51	392157,80	1379110,93
52	392182,15	1379091,64
53	392186,60	1379097,26
54	392162,27	1379116,55
51	392157,80	1379110,93

Земельный участок № 10.1, образуемый земельный участок с условным №10.1, S=11604 кв.м, образован путем объединения ЗУ10 и земельного участка с КН 63:01:0714002:11. ВРИ 2.6 - многоэтажная жилая застройка (высотная застройка) (фактически занимаемый многоквартирным жилым домом).

Координаты земельного участка:

№	X	Y
1	392040,55	1379112,46
2	392090,08	1379177,70
3	392104,06	1379166,67
4	392083,03	1379142,85
5	392128,44	1379104,80
6	392138,22	1379116,80
7	392149,68	1379130,67
8	392224,29	1379071,80
9	392200,41	1379038,07
10	392175,21	1379005,95
1	392040,55	1379112,46
11	392092,93	1379097,29
12	392093,59	1379096,59
13	392106,78	1379086,60
14	392119,08	1379102,21
15	392105,53	1379112,98
16	392102,81	1379109,69
17	392101,10	1379107,49
18	392093,56	1379098,39
11	392092,93	1379097,29
19	392157,80	1379110,93
20	392182,15	1379091,64
21	392186,60	1379097,26
22	392162,27	1379116,55
19	392157,80	1379110,93

В том числе часть земельного участка S=10218 кв.м. для прохода и проезда неограниченного круга лиц к землям общего пользования.

Координаты ЧЗУ:

№	X	Y
1	392040,55	1379112,46
2	392090,08	1379177,70
3	392104,06	1379166,67
4	392083,03	1379142,85
5	392128,44	1379104,80
6	392138,22	1379116,80
7	392149,68	1379130,67
8	392224,29	1379071,80
9	392200,41	1379038,07
10	392175,21	1379005,95
1	392040,55	1379112,46
11	392092,93	1379097,29
12	392093,59	1379096,59
13	392106,78	1379086,60
14	392119,08	1379102,21
15	392105,53	1379112,98
16	392102,81	1379109,69
17	392101,10	1379107,49
18	392093,56	1379098,39
11	392092,93	1379097,29
19	392122,35	1379075,42
20	392123,11	1379074,79
21	392129,10	1379069,81
22	392128,37	1379068,89
23	392130,83	1379067,01
24	392131,59	1379066,44
25	392132,32	1379067,30
26	392134,35	1379065,43
27	392137,72	1379069,55
28	392142,91	1379065,31
29	392143,80	1379064,58
30	392144,54	1379065,82
31	392153,00	1379059,13
32	392152,24	1379058,23
33	392164,04	1379048,56
34	392165,00	1379049,75
35	392173,81	1379042,69
36	392172,77	1379041,56
37	392179,51	1379036,16

38	392180,14	1379036,90
39	392190,06	1379048,57
40	392183,33	1379053,74
41	392182,68	1379054,25
42	392182,06	1379053,70
43	392174,03	1379060,36
44	392174,72	1379061,16
45	392162,68	1379070,60
46	392162,02	1379071,12
47	392161,40	1379070,56
48	392153,20	1379077,00
49	392153,75	1379077,76
50	392153,02	1379078,36
51	392147,79	1379082,59
52	392154,82	1379091,84
53	392151,43	1379094,44
54	392153,18	1379096,64
55	392152,36	1379097,26
56	392150,46	1379098,67
57	392149,71	1379099,23
58	392149,11	1379098,52
59	392147,92	1379097,14
60	392143,41	1379100,68
61	392142,63	1379101,29
62	392136,51	1379093,62
63	392135,81	1379093,89
64	392132,56	1379089,62
65	392131,42	1379090,53
66	392130,79	1379089,79
67	392128,02	1379086,50
68	392129,06	1379085,64
69	392128,46	1379084,77
70	392124,74	1379079,37
71	392125,09	1379078,81
19	392122,35	1379075,42
72	392157,80	1379110,93
73	392182,15	1379091,64
74	392186,60	1379097,26
75	392162,27	1379116,55
72	392157,80	1379110,93

Земельный участок № 11, образуемый земельный участок с условным №11, S=11055 кв.м, образован из земель, государственная собственность на которые не разграничена. ВРИ 2.6 - многоэтажная жилая застройка (высотная застройка) (фактически занимаемый многоквартирным жилым домом).

Координаты земельного участка:

№	X	Y
1	392090,08	1379177,70
2	392127,40	1379227,65
3	392224,61	1379151,89
4	392219,81	1379146,40
5	392224,76	1379142,09
6	392229,78	1379147,85
7	392282,30	1379105,57
8	392251,55	1379065,17
9	392247,43	1379068,49
10	392231,35	1379081,78
11	392224,29	1379071,80
12	392149,68	1379130,67
13	392163,77	1379147,71
14	392143,10	1379163,85
15	392140,51	1379165,87
16	392133,15	1379171,32
17	392123,13	1379157,78
18	392107,80	1379170,90
19	392104,06	1379166,67
1	392090,08	1379177,70

В том числе часть земельного участка S=9288 кв.м. для прохода и проезда неограниченного круга лиц к землям общего пользования.

Координаты ЧЗУ:

№	X	Y
1	392090,08	1379177,70
2	392127,40	1379227,65
3	392224,61	1379151,89
4	392219,81	1379146,40
5	392224,76	1379142,09
6	392229,78	1379147,85
7	392282,30	1379105,57
8	392251,55	1379065,17
9	392247,43	1379068,49
10	392231,35	1379081,78
11	392224,29	1379071,80
12	392149,68	1379130,67
13	392163,77	1379147,71
14	392143,10	1379163,85
15	392140,51	1379165,87
16	392133,15	1379171,32
17	392123,13	1379157,78
18	392107,80	1379170,90
19	392104,06	1379166,67
1	392090,08	1379177,70
20	392152,38	1379097,26
21	392153,13	1379159,78
22	392158,23	1379155,70
23	392158,94	1379155,14
24	392159,78	1379155,99
25	392168,66	1379148,60
26	392168,04	1379147,71
27	392179,20	1379137,88
28	392180,11	1379139,15
29	392188,59	1379131,79
30	392188,34	1379131,44
31	392187,77	1379130,69
32	392188,49	1379130,08
33	392194,05	1379125,31
34	392194,81	1379126,47
35	392195,08	1379126,23
36	392194,39	1379125,26
37	392195,07	1379124,66
38	392199,55	1379120,74
39	392200,62	1379121,95
40	392209,53	1379114,85
41	392209,05	1379114,24
42	392208,45	1379113,47
43	392219,67	1379104,24
44	392220,53	1379103,53
45	392221,14	1379104,47

46	392221,26	1379104,65
47	392229,75	1379097,52
48	392228,75	1379096,38
49	392229,56	1379095,72
50	392235,82	1379090,66
51	392246,09	1379102,90
52	392245,36	1379103,55
53	392239,52	1379108,74
54	392238,84	1379109,35
55	392238,17	1379108,72
56	392237,58	1379109,19
57	392239,01	1379110,48
58	392232,72	1379116,17
59	392231,32	1379114,51
60	392230,37	1379115,26
61	392230,44	1379115,41
62	392230,77	1379116,11
63	392218,98	1379125,64
64	392218,35	1379125,56
65	392217,30	1379126,39
66	392218,14	1379127,34
67	392218,84	1379128,12
68	392212,50	1379133,17
69	392211,06	1379131,61
70	392210,34	1379132,19
71	392210,82	1379132,93
72	392198,02	1379143,87
73	392197,37	1379143,13
74	392196,66	1379143,75
75	392198,14	1379145,43
76	392197,33	1379146,08
77	392191,96	1379150,40
78	392190,67	1379148,75
79	392189,50	1379149,61
80	392189,61	1379149,79
81	392190,06	1379150,51
82	392177,83	1379161,07
83	392177,17	1379160,44
84	392176,33	1379161,11
85	392177,70	1379162,43
86	392176,87	1379163,15
87	392172,12	1379167,22
88	392171,32	1379167,91
89	392170,01	1379166,21
90	392169,35	1379166,72
91	392170,01	1379167,60
92	392162,44	1379173,80
20	392152,38	1379160,39

Земельный участок № 12, образуемый земельный участок с условным №12, S=12915 кв.м, образован из земель, государственная собственность на которые не разграничена. ВРИ 2.6 - многоэтажная жилая застройка (высотная застройка) (фактически занимаемый многоквартирным жилым домом).

Координаты земельного участка:

№	X	Y
1	392103,43	1379271,40
2	392129,53	1379305,29
3	392312,50	1379153,42
4	392308,84	1379148,98
5	392301,66	1379140,44
6	392300,10	1379138,59
7	392292,94	1379130,17
8	392290,67	1379116,10
9	392282,30	1379105,57
10	392229,78	1379147,85
11	392231,83	1379150,20
12	392226,89	1379154,49
13	392224,61	1379151,89
14	392127	

Официальное опубликование

14	392167,98	1378991,23
15	392168,75	1378990,62
16	392266,07	1378913,45
17	392266,85	1378912,83
18	392276,08	1378924,22
19	392276,72	1378925,00
20	392275,93	1378925,63
21	392265,62	1378933,82
22	392267,04	1378935,47
23	392191,05	1378996,21
24	392189,46	1378994,16
25	392177,40	1379003,68
14	392167,98	1378991,23

Земельный участок № 14, образуемый земельный участок с условным № 14, S=8827 кв.м, образован из земель государственной собственности на которые не разграничена. ВРИ 2.6 - многоэтажная жилая застройка (высотная застройка) (фактически занимаемый многоквартирным жилым домом).

Координаты земельного участка:

№	X	Y
1	392182,07	1379014,70
2	392200,41	1379038,07
3	392231,35	1379081,78
4	392247,43	1379068,49
5	392235,31	1379053,10
6	392247,48	1379043,88
7	392258,94	1379058,02
8	392262,00	1379055,55
9	392267,59	1379062,68
10	392283,42	1379050,02
11	392289,70	1379045,07
12	392281,67	1379034,84
13	392313,29	1379008,72
14	392304,80	1378997,73
15	392336,50	1378973,23
16	392314,86	1378946,07
17	392252,40	1378996,28
18	392233,87	1378973,23
1	392182,07	1379014,70

В том числе часть земельного участка S=6757 кв.м, для прохода и проезда неограниченного круга лиц к землям общего пользования.

Координаты ЧЗУ:

№	X	Y
1	392182,07	1379014,70
2	392200,41	1379038,07
3	392231,35	1379081,78
4	392247,43	1379068,49
5	392235,31	1379053,10
6	392247,48	1379043,88
7	392258,94	1379058,02
8	392262,00	1379055,55
9	392267,59	1379062,68
10	392283,42	1379050,02
11	392289,70	1379045,07
12	392281,67	1379034,84
13	392313,29	1379008,72
14	392304,80	1378997,73
15	392336,50	1378973,23
16	392314,86	1378946,07
17	392252,40	1378996,28
18	392233,87	1378973,23
19	392205,32	1379040,02
20	392206,10	1379039,40
21	392305,38	1378960,53
22	392306,15	1378959,91
23	392316,25	1378972,34
24	392215,29	1379052,67
19	392205,32	1379040,02

Земельный участок № 15, образуемый земельный участок с условным № 15, S=4803 кв.м, образован из земель государственной собственности на которые не разграничена. ВРИ 2.6 - многоэтажная жилая застройка (высотная застройка) (фактически занимаемый многоквартирным жилым домом).

Координаты земельного участка:

№	X	Y
1	392304,80	1378997,73
2	392313,29	1379008,72
3	392356,55	1379063,75
4	392366,56	1379076,71
5	392370,60	1379073,59
6	392385,48	1379082,84
7	392416,09	1379067,43
8	392415,77	1379067,03
9	392405,76	1379071,69
10	392403,48	1379071,61
11	392403,35	1379067,62
12	392403,09	1379059,30
13	392395,59	1379049,95
14	392394,89	1379049,21
15	392386,66	1379039,03
16	392387,80	1379038,11
17	392386,80	1379036,69
18	392383,70	1379033,00
19	392375,46	1379022,13
20	392336,50	1378973,23
1	392304,80	1378997,73

В том числе часть земельного участка S=3297 кв.м, для прохода и проезда к землям общего пользования неограниченного круга лиц.

Координаты ЧЗУ:

№	X	Y
1	392304,80	1378997,73
2	392313,29	1379008,72
3	392356,55	1379063,75
4	392366,56	1379076,71
5	392370,60	1379073,59
6	392385,48	1379092,84
7	392416,09	1379067,43
8	392415,77	1379067,03
9	392405,76	1379071,69
10	392403,48	1379071,61
11	392403,35	1379067,62
12	392403,09	1379059,30

13	392395,59	1379049,95
14	392394,89	1379049,21
15	392386,66	1379039,03
16	392387,80	1379038,11
17	392386,80	1379036,69
18	392383,70	1379033,00
19	392375,46	1379022,13
20	392336,50	1378973,23
1	392304,80	1378997,73
21	392319,88	1379002,46
22	392320,65	1379001,84
23	392331,32	1378993,34
24	392332,11	1378992,70
25	392338,01	1379000,32
26	392340,01	1378998,72
27	392343,77	1379003,36
28	392344,45	1379004,20
29	392342,27	1379005,70
30	392351,49	1379017,53
31	392353,64	1379015,87
32	392354,26	1379016,65
33	392357,75	1379021,12
34	392355,55	1379022,74
35	392365,18	1379035,01
36	392367,12	1379033,25
37	392370,73	1379037,41
38	392371,43	1379038,22
39	392368,91	1379040,14
40	392378,39	1379052,47
41	392381,05	1379050,35
42	392384,85	1379055,52
43	392382,42	1379057,29
44	392390,31	1379067,08
45	392386,91	1379069,59
46	392386,19	1379070,12
47	392384,76	1379068,57
48	392376,81	1379074,79
21	392319,88	1379002,46

Земельный участок № 16, образуемый земельный участок с условным № 16, S=3879 кв.м, образован из земель государственной собственности на которые не разграничена. ВРИ 2.6 - многоэтажная жилая застройка (высотная застройка) (фактически занимаемый многоквартирным жилым домом).

Координаты земельного участка:

№	X	Y
1	392290,67	1379116,10
2	392292,94	1379130,17
3	392300,10	1379138,59
4	392301,66	1379140,44
5	392308,84	1379148,98
6	392312,50	1379153,42
7	392385,48	1379092,84
8	392370,60	1379073,59
9	392366,56	1379067,71
10	392356,55	1379063,75
11	392318,02	1379094,04
1	392290,67	1379116,10

В том числе часть земельного участка S=2409 кв.м, для прохода и проезда неограниченного круга лиц к землям общего пользования.

Координаты ЧЗУ:

№	X	Y
1	392290,67	1379116,10
2	392292,94	1379130,17
3	392299,49	1379137,87
4	392306,33	1379132,08
5	392304,56	1379130,18
6	392308,65	1379126,79
7	392309,42	1379126,18
8	392311,17	1379128,29
9	392323,40	1379118,06
10	392322,22	1379116,65
11	392321,59	1379115,90
12	392326,08	1379112,00
13	392327,82	1379114,28
14	392340,05	1379104,16
15	392338,51	1379102,08
16	392343,83	1379097,54
17	392344,46	1379098,43
18	392345,42	1379099,77
19	392357,49	1379089,55
20	392355,74	1379087,74
21	392360,56	1379083,56
22	392361,20	1379084,43
23	392362,08	1379085,63
24	392369,57	1379079,55
25	392379,10	1379091,60
26	392309,48	1379149,75
27	392312,50	1379153,42
28	392385,48	1379092,84
29	392370,60	1379073,59
30	392366,56	1379076,71
31	392356,55	1379063,75
32	392318,02	1379094,04
1	392290,67	1379116,10

Земельный участок № 17, образуемый земельный участок с условным № 17, S=4764 кв.м, образован из земель государственной собственности на которые не разграничена. ВРИ 2.6 - многоэтажная жилая застройка (высотная застройка) (фактически занимаемый многоквартирным жилым домом).

Координаты земельного участка:

№	X	Y
1	392034,80	1379184,83
2	392103,43	1379271,40
3	392138,04	1379242,85
4	392127,40	1379227,65
5	392090,08	1379177,70
6	392072,65	1379154,74
7	392067,67	1379158,77
8	392072,70	1379166,00
9	392068,60	1379169,45
10	392061,31	1379175,45
11	392061,06	1379175,14
12	392055,63	1379168,28
13	392044,65	1379176,70
1	392034,80	1379184,83

14	392099,67	1379247,96
15	392100,80	1379246,85
16	392104,26	1379244,13
17	392111,28	1379238,58
18	392105,49	1379231,26
19	392107,83	1379229,41
20	392109,91	1379227,72
21	392118,53	1379238,45
22	392117,97	1379238,93
23	392120,50	1379242,03
24	392121,88	1379243,75
25	392109,96	1379253,13
26	392109,18	1379252,14
27	392105,29	1379255,21
14	392099,67	1379247,96
28	392108,71	1379257,25
29	392110,08	1379256,10
30	392111,49	1379257,52
31	392110,10	1379258,99
28	392108,71	1379257,25

В том числе часть земельного участка S=3362 кв.м, для прохода и проезда неограниченного круга лиц к землям общего пользования.

Координаты ЧЗУ:

№	X	Y
1	392034,80	1379184,83
2	392103,43	1379271,40
3	392138,04	1379242,85
4	392127,40	1379227,65
5	392090,08	1379177,70
6	392072,65	1379154,74
7	392067,67	1379158,77
8	392072,70	1379166,00
9	392068,60	1379169,45
10	392062,14	1379174,76
11	392106,42	1379230,53
12	392107,83	1379229,41
13	392109,91	1379227,72
14	392118,53	1379238,45
15	392117,97	1379238,93
16	392120,50	1379242,03
17	392121,88	1379243,75
18	392109,96	1379253,13
19	392109,18	1379252,14
20	392105,29	1379255,21
21	392099,67	1379247,96
22	392099,91	1379247,73
23	392043,88	1379177,34
1	392034,80	1379184,83
24	392108,71	1379257,25
25	392110,08	1379256,10
26	392111,49	1379257,52
27	392110,10	1379258,99
24	392108,71	1379257,25

Земельный участок № 18, образуемый земельный участок с условным № 18, S=6388 кв.м, образован из земель государственной собственности на которые не разграничена. ВРИ 2.6 - многоэтажная жилая застройка (высотная застройка) (фактически занимаемый многоквартирным жилым домом).

Координаты земельного участка:

№	X	Y
1	391954,39	1379083,39
2	392034,80	1379184,83
3	392044,65	1379176,70
4	392055,63	1379168,28
5	392060,92	1379164,10
6	392067,67	1379158,77
7	392072,65	1379154,74
8	391995,38	1379052,97
1	391954,39	1379083,39

В том числе часть земельного участка S=4184 кв.м, для прохода и проезда неограниченного круга лиц к землям общего пользования.

Координаты ЧЗУ:

№	X	Y
1	391954,39	1379083,39
2	392034	

Официальное опубликование

Земельный участок №21, образуемый земельный участок с условным №21, S=6667 кв.м, образован из земель, государственная собственность на которые не разграничена. ВРИ 2.6 - многоэтажная жилая застройка (высотная застройка) (фактически занимаемый многоквартирным жилым домом).

Координаты земельного участка:		
№	X	Y
1	391734,43	1378805,93
2	391801,26	1378890,24
3	391859,52	1378843,51
4	391817,58	1378791,25
5	391804,21	1378799,78
6	391795,99	1378806,32
7	391786,27	1378794,09
8	391777,90	1378801,14
9	391763,53	1378782,80
10	391739,71	1378801,73
11	391734,43	1378805,93
12	391745,11	1378802,10
13	391747,34	1378800,29
14	391750,28	1378803,87
15	391748,05	1378805,67
16	391745,11	1378802,10
17	391833,77	1378841,27
18	391838,08	1378837,83
19	391839,91	1378840,26
20	391841,71	1378842,68
21	391837,33	1378846,05
22	391835,52	1378843,62
23	391833,77	1378841,27

В том числе часть земельного участка S=5137 кв.м, для прохода и проезда неограниченного круга лиц к землям общего пользования.

Координаты ЧЗУ:		
№	X	Y
1	391734,43	1378805,93
2	391801,26	1378890,24
3	391859,52	1378843,51
4	391817,58	1378791,25
5	391804,21	1378799,78
6	391795,99	1378806,32
7	391786,27	1378794,09
8	391777,90	1378801,14
9	391763,53	1378782,80
10	391739,71	1378801,73
11	391734,43	1378805,93
12	391745,11	1378802,10
13	391746,67	1378800,83
14	391746,23	1378800,28
15	391747,04	1378799,66
16	391757,93	1378791,21
17	391758,71	1378790,60
18	391815,86	1378862,41
19	391803,88	1378872,01
20	391785,63	1378849,20
21	391782,30	1378851,99
22	391780,98	1378850,35
23	391779,67	1378851,40
24	391775,32	1378845,92
25	391776,37	1378845,10
26	391775,32	1378843,75
27	391778,82	1378840,82
28	391772,11	1378832,28
29	391768,74	1378835,00
30	391761,80	1378826,53
31	391765,19	1378823,83
32	391749,58	1378804,44
33	391748,05	1378805,67
34	391745,11	1378802,10
35	391833,77	1378841,27
36	391838,08	1378837,83
37	391839,91	1378840,26
38	391841,71	1378842,68
39	391837,33	1378846,05
40	391835,52	1378843,62
41	391833,77	1378841,27

Земельный участок №22, образуемый земельный участок с условным №22, S=5873 кв.м, образован из земель, государственная собственность на которые не разграничена. ВРИ 2.6 - многоэтажная жилая застройка (высотная застройка).

Координаты земельного участка:		
№	X	Y
1	391714,24	1378769,76
2	391739,71	1378801,73
3	391763,53	1378782,80
4	391777,90	1378801,14
5	391786,27	1378794,09
6	391794,49	1378787,56
7	391804,21	1378799,78
8	391817,58	1378791,25
9	391827,68	1378782,94
10	391843,24	1378771,15
11	391843,66	1378770,84
12	391822,26	1378741,51
13	391830,76	1378734,76
14	391823,70	1378725,33
15	391830,82	1378720,00
16	391810,61	1378693,00
17	391760,82	1378730,86
18	391714,24	1378769,76
19	391721,48	1378768,73
20	391752,20	1378744,01
21	391751,10	1378742,63
22	391762,12	1378733,77
23	391763,25	1378735,11
24	391793,02	1378711,21
25	391798,22	1378717,69
26	391802,55	1378723,06
27	391801,77	1378723,69
28	391794,36	1378729,65
29	391795,62	1378731,20
30	391791,53	1378734,49
31	391790,27	1378732,94
32	391788,71	1378734,19
33	391788,17	1378734,63
34	391781,39	1378740,07
35	391780,61	1378740,70

35	391777,40	1378743,27
36	391778,66	1378744,83
37	391774,46	1378748,22
38	391773,20	1378746,65
39	391771,87	1378747,72
40	391760,34	1378757,00
41	391761,59	1378758,55
42	391757,50	1378761,84
43	391756,24	1378760,28
44	391754,76	1378761,47
45	391745,57	1378768,87
46	391744,63	1378769,62
47	391743,23	1378770,75
48	391744,48	1378772,31
49	391740,39	1378775,60
50	391739,14	1378774,04
51	391737,81	1378775,11
52	391731,01	1378780,57
53	391721,48	1378768,73
54	391771,33	1378780,51
55	391773,66	1378778,61
56	391776,81	1378782,50
57	391774,48	1378784,39
58	391771,33	1378780,51
59	391773,66	1378784,60
60	391775,56	1378783,45
61	391776,92	1378785,21
62	391776,97	1378786,33
63	391775,56	1378784,60
64	391808,43	1378753,85
65	391821,57	1378744,20
66	391829,20	1378754,43
67	391816,12	1378764,18
68	391808,43	1378753,85

В том числе часть земельного участка S=5798 кв.м, для прохода и проезда неограниченного круга лиц к землям общего пользования.

Координаты ЧЗУ:		
№	X	Y
1	391714,24	1378769,76
2	391739,71	1378801,73
3	391763,53	1378782,80
4	391777,90	1378801,14
5	391786,27	1378794,09
6	391794,49	1378787,56
7	391804,21	1378799,78
8	391817,58	1378791,25
9	391827,68	1378782,94
10	391842,26	1378771,86
11	391843,66	1378770,84
12	391822,26	1378741,51
13	391830,76	1378734,76
14	391823,70	1378725,33
15	391830,82	1378720,00
16	391810,61	1378693,00
17	391760,82	1378730,86
18	391714,24	1378769,76
19	391721,48	1378768,73
20	391752,20	1378744,01
21	391751,10	1378742,63
22	391762,12	1378733,77
23	391763,25	1378735,11
24	391793,02	1378711,21
25	391798,22	1378717,69
26	391802,55	1378723,06
27	391801,77	1378723,69
28	391794,36	1378729,65
29	391795,62	1378731,20
30	391791,53	1378734,49
31	391790,27	1378732,94
32	391788,71	1378734,19
33	391788,17	1378734,63
34	391781,39	1378740,07
35	391780,61	1378740,70

78	391808,43	1378753,85
79	391821,57	1378744,20
80	391829,20	1378754,43
81	391816,12	1378764,18
78	391808,43	1378753,85

Земельный участок № 22.1, образуемый земельный участок с условным №22.1, S=7337 кв.м, образован путем объединения ЗУ22 и земельного участка с КН 63:01:0714002:743. ВРИ 2.6 - многоэтажная жилая застройка (высотная застройка) (фактически занимаемый многоквартирным жилым домом).

Координаты земельного участка:		
№	X	Y
1	391714,24	1378769,76
2	391739,71	1378801,73
3	391763,53	1378782,80
4	391777,90	1378801,14
5	391786,27	1378794,09
6	391794,49	1378787,56
7	391804,21	1378799,78
8	391817,58	1378791,25
9	391827,68	1378782,94
10	391842,26	1378771,86
11	391843,66	1378770,84
12	391822,26	1378741,51
13	391830,76	1378734,76
14	391823,70	1378725,33
15	391830,82	1378720,00
16	391810,61	1378693,00
17	391760,82	1378730,86
18	391714,24	1378769,76
19	391721,48	1378768,73
20	391752,20	1378744,01
21	391751,10	1378742,63
22	391762,12	1378733,77
23	391763,25	1378735,11
24	391793,02	1378711,21
25	391798,22	1378717,69
26	391802,55	1378723,06
27	391801,77	1378723,69
28	391794,36	1378729,65
29	391795,62	1378731,20
30	391791,53	1378734,49
31	391790,27	1378732,94
32	391788,71	1378734,19
33	391788,17	1378734,63
34	391781,39	1378740,07
35	391780,61	1378740,70

В том числе часть земельного участка S=5798 кв.м, для прохода и проезда неограниченного круга лиц к землям общего пользования.

Координаты ЧЗУ:		
№	X	Y
1	391714,24	1378769,76
2	391739,71	1378801,73
3	391763,53	1378782,80
4	391777,90	1378801,14
5	391786,27	1378794,09
6	391794,49	1378787,56
7	391804,21	1378799,78
8	391817,58	1378791,25
9	391827,68	1378782,94
10	391842,26	1378771,86
11	391843,66	1378770,84
12	391822,26	1378741,51
13	391830,76	1378734,76
14	391823,70	1378725,33
15	391830,82	1378720,00
16	391810,61	1378693,00
17	391760,82	1378730,86
18	391714,24	1378769,76
19	391721,48	1378768,73
20	391752,20	1378744,01
21	391751,10	1378742,63
22	391762,12	1378733,77
23	391763,25	1378735,11
24	391793,02	1378711,21
25	391798,22	1378717,69
26	391802,55	1378723,06
27	391801,77	1378723,69
28	391794,36	1378729,65
29	391795,62	1378731,20
30	391791,53	1378734,49
31	391790,27	1378732,94
32	391788,71	1378734,19
33	391788,17	1378734,63
34	391781,39	1378740,07
35	391780,61	1378740,70

68	391724,14	1378772,50
69	391721,89	1378769,68
18	391721,27	1378768,90
70	391771,33	1378780,51
71	391773,66	1378778,61
72	391776,81	1378782,50
73	391774,48	1378784,39
74	391771,33	1378780,51
75	391775,56	1378784,60
76	391776,92	1378783,45
77	391778,35	1378785,21
78	391776,97	1378786,33
79	391775,56	1378784,60
80	391808,43	1378753,85
81	391821,57	1378744,20
82	391829,20	1378754,43
83	391816,12	1378764,18
84	391808,43	1378753,85

Земельный участок №23, образуемый земельный участок с условным №23, S=4521 кв.м, образован из земель, государственная собственность на которые не разграничена. ВРИ 2.6 - многоэтажная жилая застройка (высотная застройка).

Координаты земельного участка:		
№	X	Y
1	391670,27	1378615,98
2	391734,27	1378697,54

Официальное опубликование

Земельный участок № 23.1, образуемый земельный участок с условным №23.1, S=5285 кв.м, образован путем объединения ЗУ23 и земельного участка с КН 63:01:0714002:6287. ВРИ 2.6 - многоэтажная жилая застройка (высотная застройка) (фактически занимаемый многоквартирным жилым домом).

Координаты земельного участка:		
№	X	Y
1	391670,27	1378615,98
2	391734,27	1378697,54
3	391757,11	1378679,47
4	391751,70	1378672,21
5	391801,73	1378633,47
6	391801,64	1378633,36
7	391801,08	1378633,79
8	391799,70	1378632,02
9	391800,16	1378631,63
10	391796,18	1378626,51
11	391795,71	1378626,90
12	391794,03	1378624,72
13	391794,46	1378624,37
14	391790,47	1378619,28
15	391789,97	1378619,67
16	391788,46	1378617,76
17	391788,92	1378617,40
18	391784,93	1378612,21
19	391784,63	1378612,48
20	391783,11	1378610,70
21	391783,49	1378610,36
22	391782,38	1378608,96
23	391737,18	1378645,19
24	391697,38	1378595,03
25	391685,52	1378603,83
1	391670,27	1378615,98
26	391776,06	1378628,18
27	391780,40	1378624,79
28	391782,20	1378627,19
29	391777,86	1378630,58
26	391776,06	1378628,18

В том числе часть земельного участка S=4483 кв.м. для прохода и проезда неограниченного круга лиц к землям общего пользования.

Координаты ЧЗУ:		
№	X	Y
1	391670,27	1378615,98
2	391734,27	1378697,54
3	391757,11	1378679,47
4	391751,70	1378672,21
5	391801,73	1378633,47
6	391801,64	1378633,36
7	391801,08	1378633,79
8	391799,70	1378632,02
9	391800,16	1378631,63
10	391796,18	1378626,51
11	391795,71	1378626,90
12	391794,03	1378624,72
13	391794,46	1378624,37
14	391790,47	1378619,28
15	391789,97	1378619,67
16	391788,46	1378617,76
17	391788,92	1378617,40
18	391784,93	1378612,21
19	391784,63	1378612,48
20	391783,11	1378610,70
21	391783,49	1378610,36
22	391782,38	1378608,96
23	391737,18	1378645,19
24	391697,38	1378595,03
25	391685,52	1378603,83
1	391670,27	1378615,98
26	391711,05	1378654,77
27	391711,76	1378654,21
28	391713,04	1378653,17
29	391711,52	1378651,21
30	391718,46	1378645,67
31	391718,57	1378645,71
32	391719,58	1378644,92
33	391720,96	1378646,55
34	391721,22	1378646,83
35	391724,64	1378644,05
36	391724,75	1378644,19
37	391724,77	1378644,18
38	391752,79	1378678,41
39	391752,65	1378678,52
40	391753,06	1378679,03
41	391752,26	1378679,66
42	391739,75	1378689,46
26	391711,05	1378654,77
43	391776,06	1378628,18
44	391780,40	1378624,79
45	391782,20	1378627,19
46	391777,86	1378630,58
43	391776,06	1378628,18

Земельный участок № 24, образуемый земельный участок с условным №24, S=6155 кв.м, образован из земель, государственная собственность на которые не разграничена. ВРИ 2.6 - многоэтажная жилая застройка (высотная застройка) (фактически занимаемый многоквартирным жилым домом).

Координаты земельного участка:		
№	X	Y
1	391734,27	1378697,54
2	391755,08	1378724,06
3	391760,82	1378730,86
4	391810,61	1378693,00
5	391830,82	1378720,00
6	391835,54	1378726,31
7	391866,53	1378701,91
8	391841,35	1378670,71
9	391836,29	1378674,90
10	391834,73	1378676,33
11	391833,87	1378675,31
12	391832,26	1378673,41
13	391832,80	1378672,94
14	391828,60	1378667,73
15	391828,12	1378668,15
16	391826,33	1378665,86
17	391826,85	1378665,39
18	391823,40	1378661,25

19	391822,97	1378661,61
20	391821,34	1378659,50
21	391821,87	1378659,05
22	391817,79	1378654,06
23	391817,32	1378654,53
24	391815,72	1378652,61
25	391816,29	1378652,08
26	391812,20	1378646,99
27	391811,71	1378647,43
28	391810,02	1378645,33
29	391810,59	1378644,78
30	391806,78	1378640,00
31	391806,29	1378640,44
32	391804,53	1378638,28
33	391805,09	1378637,79
34	391801,73	1378633,47
35	391751,70	1378672,21
36	391757,11	1378679,47
1	391734,27	1378697,54

В том числе часть земельного участка S=5335 кв.м. для прохода и проезда неограниченного круга лиц к землям общего пользования.

Координаты ЧЗУ:		
№	X	Y
1	391734,27	1378697,54
2	391755,08	1378724,06
3	391760,82	1378730,86
4	391810,61	1378693,00
5	391830,82	1378720,00
6	391835,54	1378726,31
7	391866,53	1378701,91
8	391841,35	1378670,71
9	391836,29	1378674,90
10	391834,73	1378676,33
11	391833,87	1378675,31
12	391832,26	1378673,41
13	391832,80	1378672,94
14	391828,60	1378667,73
15	391828,12	1378668,15
16	391826,33	1378665,86
17	391826,85	1378665,39
18	391823,40	1378661,25
19	391822,97	1378661,61
20	391821,34	1378659,50
21	391821,87	1378659,05
22	391817,79	1378654,06
23	391817,32	1378654,53
24	391815,72	1378652,61
25	391816,29	1378652,08
26	391812,20	1378646,99
27	391811,71	1378647,43
28	391810,02	1378645,33
29	391810,59	1378644,78
30	391806,78	1378640,00
31	391806,29	1378640,44
32	391804,53	1378638,28
33	391805,09	1378637,79
34	391801,73	1378633,47
35	391751,70	1378672,21
36	391757,11	1378679,47
1	391734,27	1378697,54
37	391758,69	1378672,33
38	391759,49	1378671,70
39	391761,63	1378670,02
40	391760,15	1378668,03
41	391767,67	1378662,28
42	391768,27	1378663,09
43	391769,06	1378664,15
44	391772,07	1378661,79
45	391772,69	1378662,56
46	391776,48	1378667,22
47	391777,08	1378667,10
48	391780,73	1378671,69
49	391780,58	1378672,19
50	391783,76	1378676,12
51	391786,04	1378674,17
52	391789,52	1378678,61
53	391788,28	1378679,65
54	391788,79	1378680,33
55	391789,39	1378681,11
56	391788,62	1378681,72
57	391788,33	1378681,94
58	391791,53	1378686,03
59	391792,05	1378685,99
60	391795,58	1378690,41
61	391796,03	1378690,97
62	391795,65	1378689,57
63	391799,67	1378696,74
64	391798,87	1378697,35
65	391786,97	1378706,51
66	391786,21	1378707,10
67	391785,59	1378706,35
68	391773,98	1378692,24
69	391774,20	1378691,69
70	391771,62	1378688,48
71	391771,07	1378688,55
72	391763,26	1378678,79
73	391763,46	1378678,26
37	391758,69	1378672,33

Земельный участок № 25, образуемый земельный участок с условным №25, S=9982 кв.м, образован из земель, государственная собственность на которые не разграничена. ВРИ 2.6 - многоэтажная жилая застройка (высотная застройка) (фактически занимаемый многоквартирным жилым домом).

Координаты земельного участка:		
№	X	Y
1	391578,56	1378592,54
2	391584,21	1378599,56
3	391596,98	1378589,54
4	391643,40	1378553,13
5	391659,80	1378572,87
6	391665,54	1378579,80
7	391685,52	1378603,83
8	391697,38	1378595,03
9	391737,18	1378645,19
10	391782,38	1378608,96
11	391779,27	1378605,04
12	391778,89	1378605,35

13	391777,61	1378603,87
14	391778,01	1378603,55
15	391768,04	1378590,92
16	391767,43	1378591,38
17	391766,17	1378589,58
18	391766,73	1378589,13
19	391762,44	1378583,73
20	391761,97	1378584,15
21	391760,56	1378582,45
22	391761,09	1378581,98
23	391756,86	1378576,58
24	391756,30	1378577,08
25	391754,73	1378575,12
26	391755,33	1378574,64
27	391751,32	1378569,47
28	391750,74	1378569,98
29	391749,46	1378568,40
30	391750,03	1378567,88
31	391745,68	1378562,39
32	391745,15	1378562,86
33	391743,75	1378561,11
34	391744,33	1378560,59
35	391740,14	1378555,27
36	391739,55	1378555,76
37	391738,23	1378554,11
38	391738,91	1378553,55
39	391734,83	1378548,27
40	391734,31	1378548,69
41	391732,69	1378546,74
42	391733,16	1378546,36
43	391729,37	1378541,47
44	391728,71	1378542,03
45	391726,96	1378539,83
46	391727,60	1378539,26
47	391723,74	1378534,23
48	391723,24	1378534,64
49	391721,67	1378532,78
50	391722,22	1378532,31
51	391718,58	1378527,70
52	391718,07	1378528,10
53	391716,45	1378525,99
54	391716,94	1378525,59
55	391712,99	1378520,48
56	391712,42	1378520,99
57	391710,93	1378519,05
58	391711,51	1378518,60
59	391707,27	1378513,28
60	391706,56	1378513,90
61	391704,91	1378511,78
62	391705,63	1378511,18
63	391701,67	1378506,17
64	391700,93	1378506,78
65	391699,39	1378504,92
66	391700,09	1378504,34
67	391696,35	1378499,53
68	391695,35	1378500,26
69	391693,92	1378498,34
1	391578,56	1378592,54
70	391651,57	1378565,66
71	391663,01	1378547,19
72	391669,77	1378555,36
73	391658,33	1378564,83
70	391651,57	1378562,39

В том числе часть земельного участка S=8552 кв.м. для прохода и проезда неограниченного круга лиц к землям общего пользования.

Координаты ЧЗУ:		
№	X	Y
1	391578,56	1378592,54
2	391584,21	

Официальное опубликование

33	391531,89	1378578,89
34	391539,12	1378573,03
35	391544,46	1378568,70
36	391563,18	1378553,52
37	391566,62	1378557,68
38	391579,64	1378573,45
39	391581,08	1378575,19
40	391582,18	1378576,52
41	391552,50	1378600,73
42	391541,92	1378609,36
32	391523,18	1378585,95
43	391652,68	1378485,68
44	391657,01	1378482,32
45	391658,85	1378484,68
46	391654,51	1378488,06
43	391652,68	1378485,68
47	391652,99	1378495,21
48	391660,01	1378489,20
49	391668,69	1378500,42
50	391661,51	1378506,13
47	391652,99	1378495,21

В том числе часть земельного участка S=8014 кв.м. для прохода и проезда неограниченного круга лиц к землям общего пользования.

Координаты ЧЗУ:

№	X	Y
1	391497,96	1378581,28
2	391534,92	1378628,17
3	391693,92	1378498,34
4	391683,63	1378476,71
5	391682,61	1378475,72
6	391678,54	1378470,78
7	391662,30	1378450,40
8	391649,94	1378459,25
9	391523,82	1378561,80
1	391497,96	1378581,28
10	391512,42	1378596,17
11	391517,02	1378592,63
12	391519,76	1378596,20
13	391524,70	1378602,61
14	391528,36	1378607,37
15	391530,19	1378609,75
16	391533,85	1378614,51
17	391535,95	1378617,24
18	391531,35	1378620,78
19	391531,03	1378620,36
20	391530,37	1378620,86
21	391526,85	1378616,29
22	391527,46	1378615,71
23	391524,66	1378612,08
24	391523,99	1378612,58
25	391518,91	1378605,96
26	391519,56	1378605,45
27	391518,40	1378603,93
28	391517,73	1378604,44
29	391515,18	1378601,13
30	391512,62	1378597,80
31	391513,29	1378597,29
10	391512,42	1378596,17
32	391523,18	1378585,95
33	391531,89	1378578,89
34	391539,12	1378573,03
35	391544,46	1378568,70
36	391563,18	1378553,52
37	391566,62	1378557,68
38	391579,64	1378573,45
39	391581,08	1378575,19
40	391582,18	1378576,52
41	391552,50	1378600,73
42	391541,92	1378609,36
43	391652,68	1378485,68
44	391657,01	1378482,32
45	391658,85	1378484,68
46	391654,51	1378488,06
43	391652,68	1378485,68
47	391652,99	1378495,21
48	391660,01	1378489,20
49	391668,69	1378500,42
50	391661,51	1378506,13
47	391652,99	1378495,21

86	391640,74	1378526,69
87	391637,80	1378528,93
88	391638,68	1378530,04
89	391635,92	1378532,24
90	391635,16	1378532,85
91	391633,26	1378530,60
92	391630,63	1378532,64
93	391630,43	1378532,69
94	391630,34	1378532,97
95	391623,02	1378538,93
96	391623,58	1378539,70
97	391622,84	1378540,30
98	391622,75	1378540,37
99	391622,80	1378540,93
100	391618,09	1378544,52
101	391618,92	1378545,56
102	391616,01	1378547,82
103	391615,19	1378548,45
104	391614,49	1378547,49
105	391611,71	1378549,71
106	391612,82	1378551,13
107	391610,09	1378553,17
108	391609,30	1378553,77
109	391607,52	1378551,45
110	391597,84	1378559,16
111	391598,77	1378560,34
112	391594,04	1378564,10
113	391594,71	1378565,08
114	391592,79	1378566,53
115	391592,40	1378566,48
116	391592,30	1378566,71
117	391591,58	1378567,31
118	391591,80	1378567,98
119	391585,18	1378573,28
120	391584,55	1378572,54
121	391582,44	1378574,16
122	391581,31	1378572,76
123	391580,33	1378573,50
124	391579,79	1378573,26
125	391579,61	1378573,41
126	391579,64	1378573,45
127	391581,08	1378575,19
128	391582,18	1378576,52
129	391552,50	1378600,73
130	391541,92	1378609,36
32	391523,18	1378585,95
131	391652,68	1378485,68
132	391657,01	1378482,32
133	391658,85	1378484,68
134	391654,51	1378488,06
131	391652,68	1378485,68
135	391652,99	1378495,21
136	391660,01	1378489,20
137	391668,69	1378500,42
138	391661,51	1378506,13
135	391652,99	1378495,21

Земельный участок № 27, образуемый земельный участок с условным №27, S=129 кв.м, образован из земель, государственная собственность на которые не разграничена.

ВРИ 3.1 - коммунальное обслуживание.

Координаты земельного участка:

№	X	Y
1	391660,01	1378489,20
2	391668,69	1378500,42
3	391661,51	1378506,13
4	391652,99	1378495,21
1	391660,01	1378489,20

Земельный участок № 28, образуемый земельный участок с условным №28, S=157 кв.м, образован из земель, государственная собственность на которые не разграничена.

ВРИ 3.1 - коммунальное обслуживание.

Координаты земельного участка:

№	X	Y
1	391669,77	1378555,36
2	391658,33	1378564,83
3	391651,57	1378556,66
4	391663,01	1378547,19
1	391669,77	1378555,36

Земельный участок № 29, образуемый земельный участок с условным №29, S=105 кв.м, образован из земель, государственная собственность на которые не разграничена.

ВРИ 3.1 - коммунальное обслуживание.

Координаты земельного участка:

№	X	Y
1	391823,70	1378725,33
2	391830,76	1378734,76
3	391837,88	1378729,43
4	391830,82	1378720,00
1	391823,70	1378725,33

Земельный участок № 30, образуемый земельный участок с условным №30, S=164 кв.м, образован из земель, государственная собственность на которые не разграничена.

ВРИ 3.1 - коммунальное обслуживание.

Координаты земельного участка:

№	X	Y
1	391804,21	1378799,78
2	391794,49	1378787,56
3	391786,27	1378794,09
4	391795,99	1378806,32
1	391804,21	1378799,78

Земельный участок № 31, образуемый земельный участок с условным №31, S=223 кв.м, образован из земель, государственная собственность на которые не разграничена.

ВРИ 3.1 - коммунальное обслуживание.

№	X	Y
1	391928,54	1378744,49
2	391915,70	1378755,03
3	391907,18	1378744,65
4	391920,03	1378734,11
1	391928,54	1378744,49

Земельный участок № 32, образуемый земельный участок с условным №32, S=100 кв.м, образован из земель, государственная собственность на которые не разграничена.

ВРИ 3.1 - коммунальное обслуживание.

Координаты земельного участка:

№	X	Y
1	391922,77	1378908,93
2	391915,07	1378898,92
3	391908,81	1378903,74
4	391916,50	1378913,75
1	391922,77	1378908,93

Земельный участок № 33, образуемый земельный участок с условным №33, S=314 кв.м, образован из земель, государственная собственность на которые не разграничена.

ВРИ 3.1 - коммунальное обслуживание.

Координаты земельного участка:

№	X	Y
1	392028,88	1378907,37
2	392013,29	1378919,44
3	392003,55	1378906,86
4	392019,14	1378894,79
1	392028,88	1378907,37

Земельный участок № 34, образуемый земельный участок с условным №34, S=154 кв.м, образован из земель, государственная собственность на которые не разграничена.

ВРИ 3.1 - коммунальное обслуживание.

Координаты земельного участка:

№	X	Y
1	392140,51	1379165,87
2	392130,49	1379152,33
3	392123,13	1379157,78
4	392133,15	1379171,32
1	392140,51	1379165,87

Земельный участок № 35, образуемый земельный участок с условным №35, S=70 кв.м, образован из земель, государственная собственность на которые не разграничена.

ВРИ 3.1 - коммунальное обслуживание.

Координаты земельного участка:

№	X	Y
1	392224,76	1379142,09
2	392231,83	1379150,20
3	392226,89	1379154,49
4	392219,81	1379146,40
1	392224,76	1379142,09

Земельный участок № 36, образуемый земельный участок с условным №36, S=298 кв.м, образован из земель, государственная собственность на которые не разграничена.

ВРИ 3.1 - коммунальное обслуживание.

Координаты земельного участка:

№	X	Y
1	392259,53	1379058,75
2	392247,43	1379068,49
3	392235,31	1379053,10
4	392247,48	1379043,88
1	392259,53	1379058,75

Земельный участок № 37, образуемый земельный участок с условным №37, S=207 кв.м, образован из земель, государственная собственность на которые не разграничена.

ВРИ 3.1 - коммунальное обслуживание.

Координаты земельного участка:

№	X	Y
1	392088,56	1378760,56
2	392074,71	1378771,30
3	392081,93	1378780,62
4	392095,78	1378769,89
1	392088,56	1378760,56

Земельный участок № 38, образуемый земельный участок с условным №38, S=33048 кв.м, образован из земель, государственная собственность на которые не разграничена. ВРИ 12.0 - земельные участки (территории) общего пользования, после образования будет относиться к территориям общего пользования или имуществу общего пользования (фактически занимаемый аллеей).

Координаты земельного участка:

№	X	Y
1	391663,46	1378791,21
2	392092,77	1379335,80
3	392129,53	1379305,29
4	392103,43	1379271,40
5	391734,43	1378805,93
6	391739,71	1378801,73
7	391714,24	1378769,76
8	391708,64	1378773,40
9	391700,95	1378763,71
1	391663,46	1378791,21
10	392107,76	1379299,85
11	392108,41	1379294,89
12	392114,36	1379295,67
13	392113,70	1379300,63
10	392107,76	1379299,85

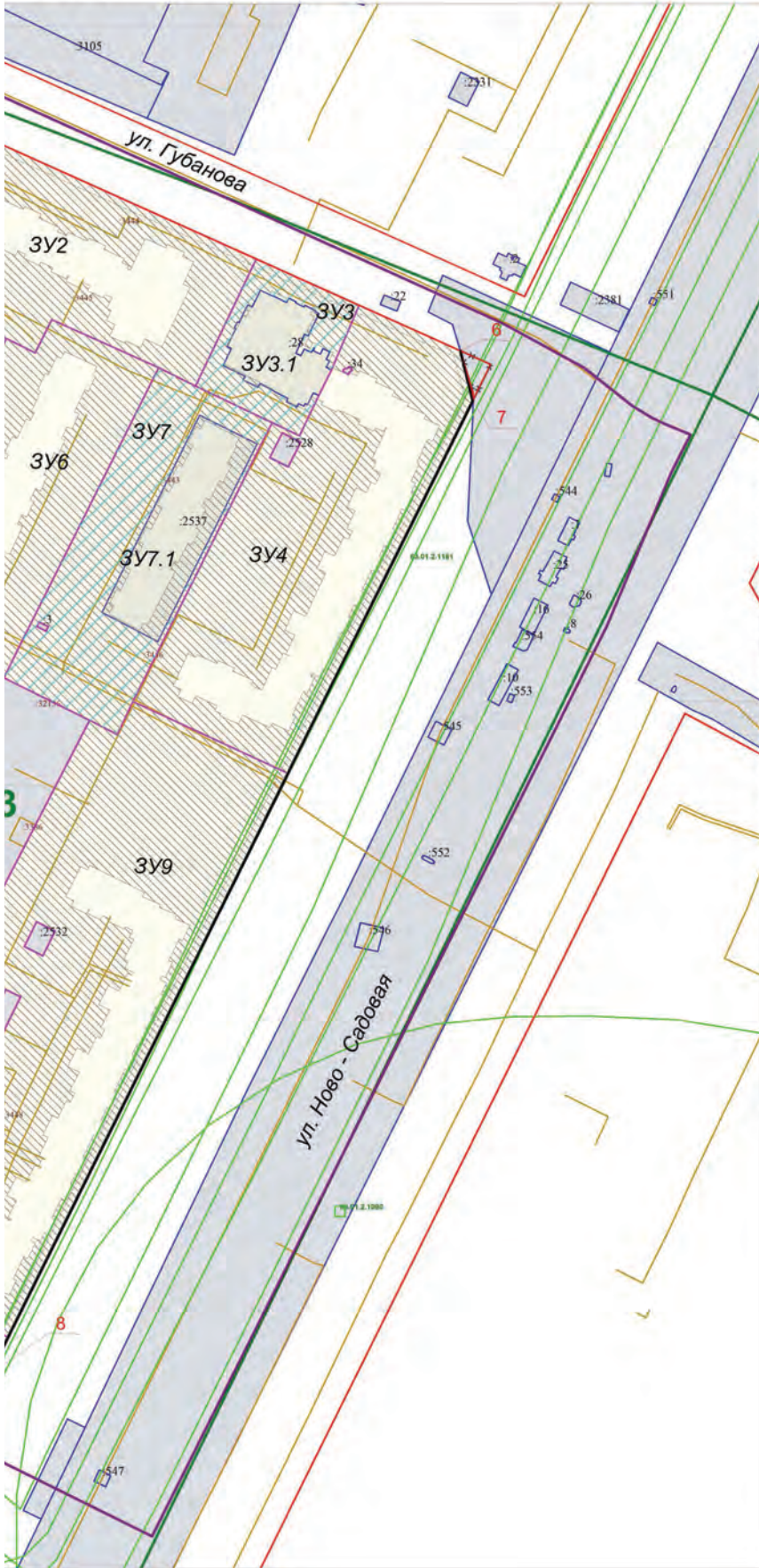
Земельный участок № 39, образуемый земельный участок с условным №39, S=19504 кв.м, образован из земель, государственная собственность на которые не разграничена. ВРИ 12.0 - земельные участки (территории) общего пользования, после образования будет относиться к территориям общего пользования или имуществу общего пользования (фактически занимаемый площадью).

Координаты земельного участка:

№	X	Y
1	391534,92	1378628,17
2	391535,37	1378628,74
3	391663,46	1378791,21
4	391700,95	1378763,71
5	391708,64	1378773,40
6	391714,24	1378769,76
7	391760,82	1378730,86
8	391755,08	1378724,06
9	391670,27	1378615,98
10	391626,22	1378651,08
11	391613,33	1378635,27
12	391584,21	1378599,56
13	391578,56	1378592,54
1	391534,92	1378628,17
14	391544,28	1378632,51

**аемых многоквартирными
м округе Самара
Ново-Садовая, Ново-Вокзальная**

Схема расположения существующих элементов планировочной структуры



- Примечания:**
1. Линия регулирования застройки (линия отступа от красных линий) в целях определения места допустимого размещения зданий, строений, сооружений установлена с отступом от красной линии внутри квартала - 3м.
 2. При постановке земельных участков на государственный кадастровый учет границы зон с особыми условиями использования территорий, в том числе охраняемые зоны соответствующих коммуникаций, необходимо уточнить в установленном порядке.
 3. В границах разработки ПМТ объекты культурного наследия отсутствуют, границы защитной зоны объекта культурного наследия (Трапезная Загородного Архиерейского кита (Иовано-Предтеченская церковь) ул. Ново-Вокзальная, 178) учтены.
 4. В границах разработки ПМТ границы публичных сервитутов отсутствуют.
 5. В границах разработки ПМТ образуемые земельные участки, которые будут отнесены к территориям общего пользования или имуществу общего пользования, в том числе в отношении которых предполагается резервирование и (или) изъятие для государственных и муниципальных нужд, отсутствуют.
 6. Границы образуемых земельных участков и зон с особыми условиями территории позволяют обеспечить необходимые требования по содержанию и обслуживанию объектов застройки в условиях сложившейся планировочной системы территории проектирования.
 7. В соответствии со статьей 6, п.1. Правил застройки и землепользования в городе Самаре объекты недвижимости, ставшие несоответствующими настоящим Правилам после их введения в действие, могут существовать и использоваться без их приведения в соответствие с настоящими Правилами. В соответствии со статьей 36, п.8, Градостроительного кодекса РФ: «Земельные участки или объекты капитального строительства, виды разрешенного использования, предельные (минимальные и (или) максимальные) размеры и предельные параметры которых не соответствуют градостроительному регламенту, могут использоваться без установления срока приведения их в соответствие с градостроительным регламентом, за исключением случаев, если использование таких земельных участков и объектов капитального строительства опасно для жизни или здоровья человека, для окружающей среды, объектов культурного наследия».
 8. В соответствии с письмом Министерства экономического развития РФ от 27.09.2011 № ДЭЗ-4059 «О возможности расположения на земельном участке нескольких многоквартирных домов», отдельно стоящие многоквартирные дома, расположенные на одном земельном участке и объединенные общим инженерным оборудованием, могут рассматриваться как составная часть сложного недвижимого имущества – имущества общего пользования собственников помещений в многоквартирном доме.
 9. В соответствии с Постановлением Пленума Верховного Суда РФ № 10, Пленума ВАС РФ № 22 от 29.04.2010 (ред. от 23.06.2015) «О некоторых вопросах, возникающих в судебной практике при разрешении споров, связанных с защитой прав собственности и других вещей прав», если земельный участок под многоквартирным жилым домом сформирован до введения в действие Жилищного кодекса РФ и в отношении него проведен государственный кадастровый учет, право общей долевой собственности на него у собственников помещений в многоквартирном доме возникает в силу закона с момента проведения государственного кадастрового учета.
 10. В соответствии с приказом Министров РФ от 07.03.2019 г. № 153/пр «Об утверждении методических рекомендаций по проведению работ по формированию земельных участков, на которых расположены многоквартирные дома», размер образуемого земельного участка определяется исходя из территории, необходимой для обеспечения функционирования (обслуживания) площади многоквартирного дома, с учетом соблюдения требований градостроительных нормативов, противопожарной безопасности, санитарных разрывов между зданиями и иных норм, обеспечивающих нормальные условия проживания и пребывания граждан в многоквартирном доме, обслуживания данного дома и иных объектов, входящих в состав общего имущества собственников помещений в многоквартирном доме, а также доступ к такому дому и иным подобным объектам.
 11. Изменения и отмена красных линий документацией по планировке территории предусмотрены в соответствии со:
 - Схемой № 5 Генерального плана городского округа Самара, утвержденной Решением Городской думы от 20.03.2008 г. № 539;
 - Распоряжением правительства Самарской области от 13.08.2014 № 604-р об утверждении документации по планировке территории в целях реконструкции автомобильной дороги общего пользования регионального значения в Самарской области, расположенной в границах городского округа Самара, ул. Ново-Садовая (от ул. Полевой до пр. Кирова);
 - Распоряжением правительства Самарской области от 27.05.2016 № 440-р об утверждении документации по планировке территории в границах городского округа Самара для реконструкции трамвайной линии от площади Урицкого до улицы Московское шоссе со строительством новой трамвайной линии от улицы Ташкентской до стадиона к чемпионату мира по футболу 2018 года в городском округе Самара;
 - Инструкцией о порядке проектирования и установления красных линий в городах и других поселениях РФ РДС 30-201-98, принятой постановлением Госстроя России от 06.04.1998 г. № 18-30 и с учетом фактического землепользования.
- Координаты утверждаемых красных линий:
- | № | X | Y |
|---|-----------|------------|
| 6 | 394022,09 | 1378389,94 |
| 7 | 394002,34 | 1378394,84 |
| 8 | 393817,43 | 1378203,90 |
- Координаты отменяемых красных линий:
- | № | X | Y |
|-----|-----------|------------|
| 6 | 394022,09 | 1378389,94 |
| tot | 394016,88 | 1378401,96 |
| 7 | 394002,34 | 1378394,84 |
| tot | 394016,88 | 1378401,96 |
12. Перечень координат характерных точек границ земельных участков (территорий) включены в текстовую часть проекта межевания территории.

Граница проекта межевания территории

№	X	Y
1	393953,38	1378289,07
2	393913,12	1378447,73
3	393974,26	1378473,40
4	393888,93	1378480,89
5	393993,33	1378470,40
6	393995,99	1378464,93
7	394000,51	1378457,81
8	394015,34	1378438,83
9	394033,09	1378406,37
10	394135,51	1378180,51
11	394148,87	1378133,50
12	394153,75	1378119,82
13	394141,76	1378114,43
14	394027,19	1378087,44
15	394012,06	1378099,56
16	393903,13	1378062,53
17	393891,50	1378053,93
18	393868,10	1378045,02
19	393817,17	1378025,79
20	393707,31	1377974,42
21	393677,94	1378029,76
22	393662,29	1378048,66

УТВЕРЖДЕНО:

Глава городского округа Самара /Е.В.Лапушкина/

СОГЛАСОВАНО:

Руководитель Департамента градостроительства
городского округа Самара /С.Н.Шанов/

Заместитель руководителя Департамента
градостроительства городского округа Самара /И.В.Петрова/

Система координат застройки кварталов, МСК-63.

2104/8.1-ПМТ(66)				
Проект освоения территории, зонирования многоквартирных жилых домов в городском округе Самара в границах улиц Садовская, Губанова, Ново-Садовая, Ново-Вокзальная				
№ п/п	Вид	Дата	Исполн.	Листы
1	Рек.упр.	Согласован С.С.		1
2	Кад. межеван.	Исполнено И.С.		1
3	Регистрац.	Исполнено И.С.		1
Чертеж освоения территории				1
МП г. Самара "Архитектурно-планировочное бюро"				1

Официальное опубликование



СОСТАВ И СОДЕРЖАНИЕ ПРОЕКТА.

№ листа	Обозначение	Наименование	Кол-во листов	Масштаб
Том I «Проект межевания территории. Утверждаемая часть»				
Раздел 1. Проект межевания территории. Графическая часть.				
1		Чертеж межевания территории	1	1:1000
Раздел 2. Проект межевания территории. Текстовая часть.				
2		Пояснительная записка	42	
Том II «Проект межевания территории. Материалы по обоснованию»				
1		Схема, отображающая местоположение существующих объектов капитального строительства, границ существующих земельных участков, границ зон с особыми условиями использования территории, границы особо охраняемых природных территорий, границ территорий объектов культурного наследия, границы лесничества, лесопарков, участков лесничества, лесных кварталов, лесотаксационных выделов или частей лесотаксационных выделов.	1	1:1000
Том III «Исходные данные»				

СОДЕРЖАНИЕ ПОЯСНИТЕЛЬНОЙ ЗАПИСКИ.

№	Наименование	Стр.
I	Общие данные.	3
II	Текстовая часть проекта межевания территории.	4
2.1	Перечень и сведения о площади образуемых земельных участков, в том числе возможные способы их образования, виды разрешенного использования образуемых земельных участков в соответствии с проектом планировки территории в случаях, предусмотренных Градостроительным кодексом РФ.	4

I. ОБЩИЕ ДАННЫЕ.

Проект межевания территорий, занимаемых многоквартирными жилыми домами в городском округе Самара (в границах улиц Солнечная, Губанова, Ново-Садовая, Ново-Вокзальная) (далее – ПМТ) разработан на основании следующих документов:

- распоряжение Департамента градостроительства городского округа Самара №РД-1030 от 27.05.2019 «О разрешении Департаменту градостроительства городского округа Самара подготовки проектов межевания территорий, занимаемых многоквартирными жилыми домами в городском округе Самара»;
- распоряжение Департамента градостроительства городского округа Самара № РД-1246 от 03.07.2019 «О внесении изменения в распоряжение Департамента градостроительства городского округа Самара от 27.05.2019 №РД-1030 «О разрешении Департаменту градостроительства городского округа Самара подготовки проектов межевания территорий, занимаемых многоквартирными жилыми домами в городском округе Самара».

Данный проект разработан в соответствии:

- Градостроительным кодексом РФ, Земельным кодексом РФ, Водным кодексом РФ, Лесным кодексом РФ, иными нормативными правовыми актами РФ, Самарской области, городского округа Самара;
- Инструкцией о порядке проектирования и установления красных линий в городах и других поселениях РФ, принятой постановлением Госстроя России от 06.04.1998 № 18-30 (далее – РДС 30-201-98), в части не противоречащей действующему законодательству;

- Федеральным законом от 24.07.2007 № 221-ФЗ «О кадастровой деятельности» (далее – Федеральный закон № 221-ФЗ);
- Генеральным планом городского округа Самара, утвержденным Решением Думы городского округа Самара от 20.03.2008 № 539 (далее – Генеральный план);
- Правилами застройки и землепользования в городе Самаре, утвержденными Постановлением Самарской городской Думы от 26.04.2001 №61 (далее – Правила);

- Местными нормативными градостроительного проектирования городского округа Самара.

Целью подготовки проекта межевания территории является:

- Определение местоположения границ образуемых и изменяемых участков, занимаемых многоквартирными жилыми домами в городском округе Самара.
- Установление, изменение, отмена красных линий для застроенных территорий, в границах которых не планируется размещение новых объектов капитального строительства, а также для установления, изменения, отмены красных линий в связи с образованием и (или) изменением земельного участка, расположенного в границах территории, применительно к которой не предусматривается осуществление деятельности по комплексному и устойчивому развитию, при условии, что такие установление, изменение, отмена влекут за собой исключительно изменение границ территории общего пользования.

II. ТЕКСТОВАЯ ЧАСТЬ ПРОЕКТА МЕЖЕВАНИЯ ТЕРРИТОРИИ.

2.1 Перечень и сведения о площади образуемых земельных участков, в том числе возможные способы их образования, виды разрешенного использования образуемых земельных участков в соответствии с проектом планировки территории в случаях, предусмотренных Градостроительным кодексом РФ.

Земельный участок № 1, образуемый земельный участок с условным №1, S=3936 кв.м, образован из земель, государственная собственность на которые не разграничена. ВРИ 2.6 - многоэтажная жилая застройка (высотная застройка) (фактически занимаемый многоквартирным жилым домом).

Координаты ЗУ:

№	X	Y
1	394039,70	1378184,25
2	394061,57	1378194,57
3	394079,53	1378159,59
4	394116,86	1378177,37
5	394128,76	1378132,10
6	394100,93	1378125,30
7	394057,77	1378119,22
8	394047,01	1378147,87
9	394039,70	1378184,25
10	394117,48	1378162,53
11	394118,38	1378159,46
12	394120,79	1378160,16
13	394119,88	1378163,23
14	394117,48	1378162,53

В том числе часть земельного участка S=2976 кв.м. для прохода и проезда неограниченного круга лиц к землям общего пользования.

Координаты ЧЗУ:

№	X	Y
1	394039,70	1378184,25
2	394061,57	1378194,57
3	394079,53	1378159,59
4	394116,86	1378177,37
5	394128,76	1378132,10
6	394100,93	1378125,30
7	394057,77	1378119,22
8	394047,01	1378147,87
9	394039,70	1378184,25
10	394054,24	1378135,20
11	394054,70	1378134,31
12	394060,29	1378123,54
13	394060,75	1378122,66
14	394063,69	1378124,18
15	394064,57	1378122,49
16	394071,73	1378126,21
17	394070,96	1378127,69
18	394078,28	1378131,49
19	394078,63	1378130,80
20	394079,09	1378129,91
21	394084,74	1378132,84
22	394084,28	1378133,73
23	394084,00	1378134,28
24	394088,28	1378136,51
25	394089,03	1378135,06
26	394089,92	1378135,52
27	394094,09	1378137,69
28	394093,63	1378138,57
29	394093,39	1378139,02
30	394103,01	1378144,01
31	394103,98	1378142,15
32	394109,34	1378144,94
33	394108,45	1378146,64
34	394111,88	1378148,41
35	394112,76	1378148,87
36	394106,45	1378161,04
37	394105,56	1378160,58
38	394103,47	1378159,50
39	394102,53	1378161,31
40	394094,70	1378157,25
41	394094,01	1378158,58
42	394087,61	1378155,26
43	394088,26	1378154,01
44	394080,68	1378150,08
45	394081,14	1378149,19
46	394081,40	1378148,70
47	394078,98	1378147,45
48	394077,97	1378149,38
49	394077,08	1378148,92
50	394057,43	1378138,72
51	394056,50	1378138,24
52	394057,26	1378136,77
53	394055,13	1378135,66
54	394054,24	1378135,20
55	394117,48	1378162,53
56	394118,38	1378159,46
57	394120,79	1378160,16
58	394119,88	1378163,23
59	394117,48	1378162,53

Земельный участок № 2, образуемый земельный участок с условным №2, S=8055 кв.м, образован из земель, государственная собственность на которые не разграничена. ВРИ 2.6 - многоэтажная жилая застройка (высотная застройка) (фактически занимаемый многоквартирным жилым домом).

Координаты ЗУ:

№	X	Y
1	394008,15	1378285,27
2	394058,37	1378309,28
3	394115,67	1378181,91
4	394116,86	1378177,37
5	394079,53	1378159,59
6	394061,57	1378194,57
7	394039,70	1378184,25
8	394033,75	1378196,16
9	394034,27	1378196,48
10	394026,92	1378210,48
11	394021,24	1378221,93
12	394034,42	1378228,50
13	394015,42	1378270,67
14	394008,15	1378285,27

В том числе часть земельного участка S=5676 кв.м. для прохода и проезда неограниченного круга лиц к землям общего пользования.

Координаты ЧЗУ:

№	X	Y
1	394008,15	1378285,27
2	394058,37	1378309,28
3	394115,67	1378181,91
4	394116,86	1378177,37
5	394079,53	1378159,59
6	394061,57	1378194,57
7	394039,70	1378184,25
8	394033,75	1378196,16
9	394034,27	1378196,48
10	394026,92	1378210,48
11	394021,24	1378221,93
12	394034,42	1378228,50
13	394015,42	1378270,67
14	394008,15	1378285,27
15	394023,21	1378263,50
16	394023,64	1378262,59
17	394026,00	1378257,59
18	394025,18	1378257,13
19	394027,48	1378252,25
20	394027,91	1378251,34
21	394028,81	1378251,77
22	394032,44	1378253,48
23	394034,07	1378250,04
24	394038,04	1378251,91
25	394038,83	1378250,23
26	394043,13	1378252,26
27	394044,51	1378249,34

27	394043,05	1378248,65
28	394043,47	1378247,75
29	394045,49	1378243,48
30	394045,91	1378242,57
31	394047,88	1378243,50
32	394049,46	1378240,14
33	394047,14	1378239,05
34	394049,44	1378234,17
35	394050,35	1378234,60
36	394051,78	1378235,28
37	394051,95	1378234,93
38	394051,37	1378234,66
39	394050,46	1378234,23
40	394053,29	1378228,23
41	394054,87	1378228,98
42	394057,17	1378224,09
43	394055,81	1378223,45
44	394058,68	1378217,36
45	394060,22	1378218,09
46	394061,64	1378215,08
47	394059,70	1378214,16
48	394062,23	1378208,82
49	394064,44	1378209,86
50	394064,63	1378209,47
51	394063,70	1378209,03
52	394062,80	1378208,61
53	394063,23	1378207,70
54	394065,57	1378202,74
55	394067,53	1378203,67
56	394069,76	1378198,94
57	394068,05	1378198,14
58	394070,88	1378192,14
59	394071,78	1378192,57
60	394072,67	1378192,99
61	394076,63	1378184,58
62	394075,47	1378184,04
63	394078,38	1378177,87
64	394079,88	1378178,57
65	394081,47	1378175,18
66	394082,38	1378175,61
67	394092,99	1378180,62
68	394093,90	1378181,04
69	394092,48	1378184,04
70	394093,90	1378184,71
71	394090,25	1378192,44
72	394091,33	1378192,95
73	394088,41	1378199,14
74	394087,02	1378198,48
75	394083,43	1378206,10
76	394081,93	1378205,40
77	394080,32	1378208,81
78	394080,72	1378209,00
79	394081,63	1378209,42
80	394081,20	1378210,33
81	394077,90	1378217,32
82	394079,15	1378217,91
83	394076,17	1378224,23
84	394074,52	1378223,46
85	394070,77	1378231,42
86	394069,22	1378230,69
87	394067,56	1378234,23
88	394068,05	1378234,46
89	394068,95	1378234,88
90	394065,35	1378242,53
91	394065,78	1378242,73
92	394066,68	1378243,16
93	394063,62	1378249,65
94	394062,29	1378249,02
95	394058,97	1378256,07
96	394058,54	1378256,97
97	394056,93	1378256,22
98	394055,72	1378258,78
99	394054,63	1378258,26
100	394054,02	1378259,56
101	394066,49	1378265,44
102	394062,73	1378273,41
103	394064,19	1378274,10
104	394063,77	1378275,01
105	394061,01	1378280,85
106	394059,35	1378280,07
107	394057,25	1378284,51
108	394048,44	1378280,36
109	394047,16	1378283,07
110	394046,25	1378282,65
111	394024,57	1378272,42
112	394023,67	1378272,00
113	394026,86	1378265,22
114	394023,21	1378263,50

Земельный участок № 3, образуемый земельный участок с условным №3, S=1370 кв.м, образован из земель, государственная собственность на которые не разграничена. ВРИ 2.5 - среднеэтажная жилая застройка (фактически занимаемый многоквартирным жилым домом).

Координаты ЗУ:

№	X	Y
1	393988,47	1378326,42
2	394004,39	1378334,03
3	394005,45	1378331,88
4	394000,80	1378329,56
5	394001,25	1378328,67
6	394000,17	1378328,13
7	394001,23	1378326,02
8	393999,86	1378325,42

Официальное опубликование

48 394022,95 1378335,66
49 394021,60 1378338,40
50 394018,73 1378336,99
51 394018,09 1378338,28
52 394015,59 1378336,91
53 394014,52 1378339,07
54 394040,05 1378350,00
55 394058,37 1378309,28
56 394008,15 1378285,27
1 393988,47 1378326,42

В том числе часть земельного участка S=1283 кв.м. для прохода и проезда неограниченного круга лиц к землям общего пользования.

Координаты ЧЗУ:

№	X	Y
1	393988,47	1378326,42
2	394002,95	1378333,34
3	394003,21	1378332,81
4	394003,05	1378332,72
5	394003,89	1378331,10
6	394000,80	1378329,56
7	394000,85	1378329,46
8	393998,79	1378328,39
9	393999,26	1378327,50
10	394000,25	1378325,59
11	393999,86	1378325,42
12	394001,97	1378321,16
13	394002,43	1378321,39
14	394005,37	1378315,75
15	394005,83	1378314,86
16	394006,73	1378315,33
17	394009,05	1378310,67
18	394007,62	1378309,96
19	394010,53	1378304,09
20	394011,97	1378304,80
21	394016,28	1378296,12
22	394016,93	1378296,44
23	394016,96	1378296,39
24	394019,67	1378297,80
25	394022,66	1378299,29
26	394023,50	1378297,68
27	394023,78	1378297,83
28	394023,83	1378297,74
29	394030,85	1378301,23
30	394031,16	1378300,60
31	394033,53	1378301,78
32	394033,22	1378302,40
33	394040,23	1378305,89
34	394039,52	1378307,33
35	394046,29	1378310,86
36	394044,29	1378314,71
37	394045,78	1378315,48
38	394042,73	1378321,35
39	394044,47	1378322,26
40	394039,37	1378332,06
41	394038,56	1378331,64
42	394037,94	1378332,89
43	394037,53	1378332,69
44	394036,79	1378334,17
45	394029,14	1378330,36
46	394028,90	1378330,83
47	394024,09	1378328,32
48	394022,96	1378330,49
49	394024,57	1378331,33
50	394025,46	1378331,79
51	394021,78	1378338,85
52	394021,32	1378339,74
53	394018,18	1378338,11
54	394018,09	1378338,28
55	394016,04	1378337,16
56	394015,40	1378338,39
57	394015,83	1378338,60
58	394015,44	1378339,46
59	394040,05	1378350,00
60	394058,37	1378309,28
61	394008,15	1378285,27
1	393988,47	1378326,42

Земельный участок № 3.1, образуемый земельный участок с условным №3.1, S=2554 кв.м, образован путем объединения ЗУ3 и земельного участка с КН 63:01:0705003:28. ВРИ 2.5 - среднеэтажная жилая застройка (фактически занимаемый многоквартирным жилым домом).

Координаты ЗУ:

№	X	Y
1	393988,47	1378326,42
2	394004,39	1378334,03
3	394014,52	1378339,07
4	394040,05	1378350,00
5	394058,37	1378309,28
6	394008,15	1378285,27
1	393988,47	1378326,42

В том числе часть земельного участка S=1334 кв.м. для прохода и проезда неограниченного круга лиц к землям общего пользования.

Координаты ЧЗУ:

№	X	Y
1	393988,47	1378326,42
2	394002,95	1378333,34
3	394003,21	1378332,81
4	394003,05	1378332,72
5	394003,92	1378331,05
6	393998,79	1378328,39
7	393999,26	1378327,50
8	394005,37	1378315,75
9	394005,83	1378314,86
10	394007,02	1378315,48
11	394016,49	1378297,28
12	394016,96	1378296,39
13	394022,63	1378299,35
14	394023,50	1378297,68
15	394024,38	1378298,15
16	394036,07	1378304,23
17	394035,53	1378305,26
18	394046,29	1378310,86
19	394044,29	1378314,71
20	394045,78	1378315,48
21	394042,73	1378321,35
22	394044,47	1378322,26
23	394039,37	1378332,06
24	394036,42	1378330,52
25	394035,97	1378331,37
26	394035,51	1378332,26
27	394029,72	1378329,25
28	394029,36	1378329,94
29	394028,90	1378330,83
30	394024,09	1378328,32
31	394022,96	1378330,49
32	394024,57	1378331,33
33	394025,46	1378331,79
34	394021,78	1378338,85
35	394021,32	1378339,74
36	394016,11	1378337,03
37	394015,40	1378338,39
38	394015,83	1378338,60
39	394015,44	1378339,46
40	394040,05	1378350,00
41	394058,37	1378309,28
42	394008,15	1378285,27
1	393988,47	1378326,42

Земельный участок № 4, образуемый земельный участок с условным №4, S=11269 кв.м, образован из земель, государственная собственность на которые не разграничена. ВРИ 2.6 - многоэтажная жилая застройка (высотная застройка) (фактически занимаемый многоквартирным жилым домом).

Координаты ЗУ:

№	X	Y
1	393855,06	1378321,78
2	393966,87	1378377,24
3	394002,34	1378394,84
4	394022,09	1378389,94
5	394040,05	1378350,00
6	394014,52	1378339,07
7	394004,39	1378334,03
8	393988,47	1378326,42
9	393993,71	1378315,47
10	393883,48	1378260,52
11	393855,06	1378321,78
12	393976,17	1378321,92
13	393979,89	1378314,61
14	393989,69	1378319,61
15	393985,97	1378326,91
16	394012,73	1378345,76
17	394013,96	1378343,56
18	394014,27	1378343,74
19	394014,68	1378343,76
20	394015,27	1378344,81
21	394015,04	1378344,98
22	394015,86	1378346,20
23	394014,43	1378347,26
24	394013,59	1378346,07
25	394013,35	1378346,25
26	394013,07	1378345,89
15	394012,73	1378345,76

В том числе часть земельного участка S=7873 кв.м. для прохода и проезда неограниченного круга лиц к землям общего пользования.

Координаты ЧЗУ:

№	X	Y
1	393855,06	1378321,78
2	393966,87	1378377,24
3	394002,34	1378394,84
4	394022,09	1378389,94
5	394040,05	1378350,00
6	394015,44	1378339,46
7	394012,91	1378345,05
8	394013,08	1378345,13
9	394013,96	1378343,56
10	394014,27	1378343,74
11	394014,68	1378343,76
12	394015,27	1378344,81
13	394015,04	1378344,98
14	394015,86	1378346,20
15	394014,43	1378347,26
16	394013,60	1378346,08
17	394012,23	1378349,09
18	394013,36	1378349,60
19	394014,27	1378350,01
20	394011,07	1378357,06
21	394009,69	1378356,44
22	394006,30	1378363,92
23	394004,34	1378363,03
24	394001,40	1378369,50
25	394000,19	1378368,96
26	393996,84	1378376,35
27	393995,32	1378375,67
28	393992,57	1378381,72
29	393986,35	1378378,89
30	393987,19	1378377,02
31	393978,01	1378372,86
32	393977,56	1378373,66
33	393976,73	1378373,28
34	393970,64	1378370,52
35	393969,83	1378372,27
36	393965,89	1378370,46
37	393965,62	1378371,06
38	393965,20	1378371,97
39	393959,57	1378369,38
40	393958,66	1378368,96
41	393959,63	1378366,86
42	393951,58	1378363,15
43	393950,90	1378364,62
44	393944,45	1378361,65
45	393945,26	1378359,91
46	393940,90	1378357,90
47	393940,56	1378358,65
48	393940,14	1378359,56
49	393934,42	1378356,92
50	393934,84	1378356,01
51	393935,41	1378354,77
52	393927,02	1378350,90
53	393926,35	1378352,34
54	393921,76	1378350,23
55	393920,85	1378349,81
56	393921,70	1378347,97
57	393916,87	1378345,75
58	393916,49	1378346,58
59	393916,07	1378347,49
60	393915,16	1378347,07
61	393910,39	1378344,88
62	393911,23	1378343,06
63	393902,35	1378338,97
64	393901,69	1378340,40
65	393900,78	1378339,98
66	393895,55	1378337,57
67	393896,34	1378335,84
68	393893,06	1378334,32
69	393894,51	1378331,17
70	393893,54	1378330,73
71	393892,82	1378332,29
72	393886,63	1378329,44
73	393887,37	1378327,83
74	393887,27	1378323,64
75	393887,13	1378323,95
76	393877,71	1378324,86
77	393871,78	1378322,13
78	393872,20	1378321,22
79	393874,89	1378315,38
80	393873,15	1378314,58
81	393878,12	1378303,80
82	393875,47	1378302,58
83	393874,56	1378302,16
84	393877,87	1378294,96
85	393878,71	1378295,22
86	393879,79	1378292,87
87	393881,76	1378293,78
88	393885,69	1378285,26
89	393882,77	1378283,91
90	393885,41	1378278,18
91	393888,23	1378279,48
92	393889,65	1378276,40
93	393901,46	1378281,84
94	393902,37	1378282,26
95	393900,89	1378285,48
96	393901,08	1378285,57
97	393901,99	1378285,98
98	393898,41	1378293,76
99	393899,58	1378290,57
100	393896,69	1378300,37
101	393895,48	1378300,02

102	393891,82	1378307,96
103	393890,91	1378307,54
104	393889,95	1378307,10
105	393887,96	1378311,41
106	393896,90	1378315,52
107	393896,21	1378317,01
108	393902,58	1378319,94
109	393901,28	1378322,77
110	393901,30	1378322,78
111	393902,10	1378321,04
112	393909,75	1378324,56
113	393911,63	1378320,47
114	393919,35	1378324,03
115	393918,93	1378324,94
116	393917,16	1378328,78
117	393934,39	1378320,47
118	393935,99	1378333,26
119	393942,78	1378336,38
120	393942,36	1378337,29
121	393940,97	1378340,30
122	393948,47	1378343,76
123	393947,52	1378345,82
124	393950,82	1378347,34
125	393951,44	1378346,01
126	393951,86	1378345,10
127	393	

Официальное опубликование

6	393905,68	1378215,97
7	393892,79	1378209,61
8	393876,10	1378243,49
9	393870,43	1378254,39
1	393907,14	1378270,40
10	393918,66	1378248,32
11	393996,65	1378286,88
12	393985,30	1378309,56
9	393907,14	1378270,40
13	393911,33	1378226,25
14	393913,04	1378222,63
15	393914,84	1378223,49
16	393913,13	1378227,10
13	393911,33	1378226,25

ЗУ7 S=4627 кв.м. обеспечивает проход и проезд неограниченного круга лиц к землям общего пользования.

Координаты ЧЗУ:

№	X	Y
1	393870,43	1378254,39
2	393883,48	1378260,52
3	393993,71	1378315,47
4	394008,15	1378285,27
5	394015,42	1378270,67
6	393905,68	1378215,97
7	393892,79	1378209,61
8	393876,10	1378243,49
1	393870,43	1378254,39
9	393907,14	1378270,40
10	393918,66	1378248,32
11	393996,65	1378286,88
12	393985,30	1378309,56
9	393907,14	1378270,40
13	393911,33	1378226,25
14	393913,04	1378222,63
15	393914,84	1378223,49
16	393913,13	1378227,10
13	393911,33	1378226,25

Земельный участок № 7.1, образуемый земельный участок с условным №7.1, S=6818 кв.м, образован путем объединения ЗУ7 и земельного участка с КН 63:01:0705003:2537 - ВРИ 2.6 - многоэтажная жилая застройка (высотная застройка) (фактически занимаемый многоквартирным жилым домом).

Координаты ЗУ:

№	X	Y
1	393883,48	1378260,52
2	393993,71	1378315,47
3	394008,15	1378285,27
4	394015,42	1378270,67
5	393905,68	1378215,97
6	393892,79	1378209,61
7	393876,10	1378243,49
8	393870,43	1378254,39
1	393883,48	1378260,52
9	393911,33	1378226,25
10	393913,04	1378222,63
11	393914,84	1378223,49
12	393913,13	1378227,10
9	393911,33	1378226,25

В том числе часть земельного участка S=5400 кв.м. для прохода и проезда неограниченного круга лиц к землям общего пользования.

Координаты ЧЗУ:

№	X	Y
1	393870,43	1378254,39
2	393883,48	1378260,52
3	393993,71	1378315,47
4	394008,15	1378285,27
5	394015,42	1378270,67
6	393905,68	1378215,97
7	393892,79	1378209,61
8	393876,10	1378243,49
1	393870,43	1378254,39
9	393911,33	1378226,25
10	393913,04	1378222,63
11	393914,84	1378223,49
12	393913,13	1378227,10
9	393911,33	1378226,25
13	393911,61	1378263,25
14	393912,08	1378262,36
15	393917,51	1378251,95
16	393917,98	1378251,06
17	393921,53	1378252,91
18	393922,37	1378251,31
19	393926,82	1378253,63
20	393927,70	1378254,09
21	393927,03	1378255,38
22	393935,41	1378259,76
23	393936,48	1378257,71
24	393937,37	1378258,17
25	393941,74	1378260,45
26	393940,81	1378262,24
27	393945,61	1378264,74
28	393946,14	1378263,74
29	393946,60	1378262,85
30	393952,37	1378265,86
31	393951,46	1378267,60
32	393960,19	1378272,16
33	393961,28	1378270,07
34	393962,16	1378270,54
35	393967,10	1378273,11
36	393966,64	1378274,00
37	393966,20	1378274,85
38	393970,60	1378277,15
39	393971,42	1378275,57
40	393976,99	1378278,48
41	393976,29	1378279,82
42	393984,86	1378284,30
43	393985,90	1378282,30
44	393991,26	1378285,10
45	393992,15	1378285,57
46	393991,68	1378286,45
47	393991,26	1378287,27
48	393994,64	1378289,03
49	393994,17	1378289,91
50	393988,05	1378301,65
51	393987,58	1378302,53
52	393986,70	1378302,07
53	393984,76	1378301,06
54	393984,26	1378301,42
55	393983,71	1378301,13
56	393977,39	1378297,83
57	393976,56	1378299,41
58	393970,09	1378296,03
59	393970,69	1378294,87
60	393964,06	1378291,40
61	393963,17	1378290,94
62	393963,91	1378289,53
63	393960,49	1378287,75
64	393959,65	1378289,34
65	393951,97	1378285,33
66	393951,64	1378285,96
67	393951,18	1378286,85
68	393950,29	1378286,38
69	393946,30	1378284,30
70	393945,42	1378283,84
71	393946,16	1378282,41
72	393938,23	1378278,27
73	393938,70	1378277,39
74	393938,89	1378277,02

75	393935,87	1378275,45
76	393935,40	1378276,35
77	393934,93	1378277,23
78	393934,05	1378276,13
79	393913,67	1378266,13
80	393914,13	1378265,25
81	393914,41	1378264,71
13	393911,61	1378263,25

Земельный участок № 8, образуемый земельный участок с условным №8, S=7833 кв.м, образован из земель, государственная собственность на которые не разграничена. ВРИ 2.6 - многоэтажная жилая застройка (высотная застройка) (фактически занимаемый многоквартирным жилым домом).

Координаты ЗУ:

№	X	Y
1	393842,20	1378101,18
2	393842,06	1378125,46
3	393841,92	1378140,77
4	393846,47	1378137,19
5	393862,78	1378145,23
6	393910,39	1378167,98
7	393926,30	1378174,61
8	393952,69	1378187,76
9	393970,26	1378148,80
10	393970,76	1378118,90
11	393971,11	1378099,26
12	393893,86	1378098,78
1	393842,20	1378101,18
13	393848,90	1378126,84
14	393849,91	1378124,49
15	393853,59	1378126,07
16	393852,58	1378128,44
13	393848,90	1378126,84
17	393875,76	1378117,79
18	393875,95	1378112,53
19	393882,74	1378112,78
20	393882,55	1378118,03
21	393880,16	1378117,94
22	393880,07	1378120,51
23	393878,07	1378120,44
24	393878,16	1378117,87
17	393875,76	1378117,79
25	393933,57	1378134,21
26	393945,87	1378134,15
27	393946,12	1378152,54
28	393933,82	1378152,72
25	393933,57	1378134,21

В том числе часть земельного участка S=6667 кв.м. для прохода и проезда неограниченного круга лиц к землям общего пользования.

Координаты ЧЗУ:

№	X	Y
1	393841,92	1378140,77
2	393846,47	1378137,19
3	393862,78	1378145,23
4	393910,39	1378167,98
5	393926,30	1378174,61
6	393952,69	1378187,76
7	393970,26	1378148,80
8	393970,76	1378118,90
9	393971,11	1378099,26
10	393893,86	1378098,78
11	393842,20	1378101,18
12	393842,06	1378125,46
1	393841,92	1378140,77
13	393848,90	1378126,84
14	393849,91	1378124,49
15	393853,59	1378126,07
16	393852,58	1378128,44
13	393848,90	1378126,84
17	393875,76	1378117,79
18	393875,95	1378112,53
19	393882,74	1378112,78
20	393882,55	1378118,03
21	393880,16	1378117,94
22	393880,07	1378120,51
23	393878,07	1378120,44
24	393878,16	1378117,87
17	393875,76	1378117,79
25	393898,39	1378116,81
26	393898,40	1378115,81
27	393898,56	1378103,76
28	393898,57	1378102,76
29	393899,57	1378102,77
30	393904,76	1378102,84
31	393904,79	1378099,97
32	393928,29	1378100,26
33	393928,26	1378102,23
34	393937,77	1378102,35
35	393937,80	1378099,93
36	393938,80	1378099,94
37	393962,16	1378100,24
38	393962,13	1378102,25
39	393966,96	1378102,31
40	393967,96	1378102,32
41	393967,79	1378116,23
42	393958,89	1378116,12
43	393958,86	1378118,67
44	393942,35	1378118,46
45	393941,35	1378118,44
46	393941,36	1378117,44
47	393941,37	1378116,87
48	393925,40	1378116,67
49	393925,39	1378117,83
50	393925,38	1378118,83
51	393908,59	1378118,61
52	393908,61	1378117,61
53	393908,61	1378116,94
25	393898,39	1378116,81
54	393933,57	1378134,21
55	393945,87	1378134,15
56	393946,12	1378152,54
57	393933,82	1378152,72
54	393933,57	1378134,21

Земельный участок № 9, образуемый земельный участок с условным №9, S=18329 кв.м, образован из земель, государственная собственность на которые не разграничена. ВРИ 2.6 - многоэтажная жилая застройка (высотная застройка) (фактически занимаемый многоквартирным жилым домом).

Координаты ЗУ:

№	X	Y
1	393855,06	1378321,78
2	393883,48	1378260,52
3	393870,43	1378254,39
4	393876,10	1378243,49
5	393775,27	1378191,41
6	393739,69	1378176,34
7	393733,52	1378187,30
8	393731,62	1378191,01
9	393727,50	1378199,06
10	393718,80	1378194,92
11	393712,24	1378191,88
12	393705,87	1378188,80
13	393700,52	1378186,31
14	393691,31	1378182,79
15	393695,79	1378172,71
16	393703,06	1378158,37
17	393667,62	1378139,41

18	393656,22	1378162,42
19	393648,23	1378178,54
20	393632,07	1378211,16
1	393855,06	1378321,78
21	393674,54	1378155,70
22	393675,26	1378154,06
23	393677,32	1378155,02
24	393676,58	1378156,62
21	393674,54	1378155,70
25	393744,42	1378205,34
26	393747,31	1378199,39
27	393769,58	1378210,23
28	393766,69	1378216,37
25	393744,42	1378205,34
29	393782,83	1378224,99
30	393786,46	1378217,63
31	393796,32	1378222,49
32	393792,69	1378229,85
29	393782,83	1378224,99

В том числе часть земельного участка S=14447 кв.м. для прохода и проезда неограниченного круга лиц к землям общего пользования.

Координаты ЧЗУ:

№	X	Y
1	393855,06	

Официальное опубликование

6	393822,39	1378059,17
7	393822,45	1378061,36
8	393828,18	1378061,18
9	393828,63	1378075,35
10	393819,18	1378075,65
11	393819,23	1378077,19
12	393818,23	1378077,22
13	393802,00	1378077,74
14	393801,94	1378075,78
15	393793,57	1378076,05
16	393793,20	1378118,05
17	393842,11	1378116,60
18	393842,20	1378101,18
19	393893,86	1378098,78
20	393894,46	1378075,20
21	393893,31	1378074,83
22	393890,52	1378074,15
23	393851,14	1378064,58
24	393836,32	1378057,23
25	393833,49	1378055,82
26	393792,99	1378043,27
1	393792,91	1378049,36

Земельный участок № 11, образуемый земельный участок с условным №11, S=5131 кв.м, образован из земель государственной собственности на которые не разграничена. ВРИ 2.6 - многоэтажная жилая застройка (высотная застройка) (фактически занимаемый многоквартирный жилой домом).

Координаты ЗУ:

№	X	Y
1	393724,93	1378037,98
2	393725,08	1378038,37
3	393725,25	1378049,62
4	393725,27	1378050,62
5	393725,28	1378051,37
6	393725,45	1378062,66
7	393725,45	1378062,77
8	393725,44	1378063,66
9	393725,29	1378075,18
10	393726,44	1378108,50
11	393736,30	1378113,37
12	393761,09	1378118,98
13	393793,20	1378118,04
14	393793,57	1378076,05
15	393793,58	1378075,05
16	393793,19	1378062,92
17	393793,18	1378061,98
18	393792,90	1378050,36
19	393792,91	1378049,36
20	393792,99	1378043,27
1	393724,93	1378037,98

В том числе часть земельного участка S=4026 кв.м. для прохода и проезда неограниченного круга лиц к землям общего пользования.

Координаты ЧЗУ:

№	X	Y
1	393724,93	1378037,98
2	393725,08	1378038,37
3	393725,25	1378049,62
4	393729,65	1378049,52
5	393729,61	1378047,81
6	393753,52	1378047,24
7	393754,52	1378047,22
8	393754,54	1378048,22
9	393754,57	1378049,55
10	393763,89	1378049,32
11	393763,84	1378047,38
12	393764,84	1378047,36
13	393787,09	1378046,83
14	393788,09	1378046,81
15	393788,15	1378049,48
16	393792,88	1378049,36
17	393792,91	1378049,36
18	393792,99	1378043,27
1	393724,93	1378037,98
19	393725,29	1378075,18
20	393726,44	1378108,50
21	393736,30	1378113,37
22	393761,09	1378118,98
23	393793,20	1378118,04
24	393793,57	1378076,05
25	393793,58	1378075,05
26	393793,19	1378062,92
27	393784,24	1378063,19
28	393784,29	1378065,18
29	393783,29	1378065,20
30	393767,01	1378065,59
31	393766,99	1378064,59
32	393766,94	1378062,78
33	393750,64	1378063,17
34	393750,66	1378063,94
35	393750,68	1378064,94
36	393733,83	1378065,34
37	393733,78	1378063,46
38	393725,44	1378063,66
19	393725,29	1378075,18

Земельный участок № 12, образуемый земельный участок с условным №12, S=4605 кв.м, образован из земель государственной собственности на которые не разграничена. ВРИ 2.6 - многоэтажная жилая застройка (высотная застройка) (фактически занимаемый многоквартирный жилой домом).

Координаты ЗУ:

№	X	Y
1	393732,67	1378120,72
2	393761,15	1378135,04
3	393742,39	1378171,55
4	393739,69	1378176,34
5	393775,27	1378191,41
6	393793,23	1378154,95
7	393814,12	1378154,52
8	393834,52	1378154,72
9	393841,92	1378140,77
10	393842,06	1378125,46
11	393842,11	1378116,60
12	393761,09	1378118,98
13	393736,30	1378113,37
1	393732,67	1378120,72

В том числе часть земельного участка S=3670 кв.м. для прохода и проезда неограниченного круга лиц к землям общего пользования.

Координаты ЧЗУ:

№	X	Y
1	393732,67	1378120,72
2	393761,15	1378135,04
3	393742,39	1378171,55
4	393739,69	1378176,34
5	393775,27	1378191,41
6	393793,23	1378154,95
7	393814,12	1378154,52
8	393834,52	1378154,72
9	393841,92	1378140,77
10	393842,06	1378125,46
11	393842,11	1378116,60
12	393761,09	1378118,98
13	393736,30	1378113,37
14	393771,13	1378130,37
15	393772,13	1378130,34

16	393773,89	1378130,28
17	393773,85	1378129,20
18	393798,12	1378128,39
19	393798,19	1378130,52
20	393802,62	1378130,38
21	393802,57	1378129,11
22	393802,54	1378128,11
23	393807,80	1378127,94
24	393807,98	1378128,75
25	393810,22	1378128,67
26	393810,21	1378128,29
27	393810,18	1378127,29
28	393811,18	1378127,26
29	393816,50	1378127,08
30	393817,50	1378127,05
31	393817,56	1378128,92
32	393819,55	1378128,85
33	393819,51	1378127,56
34	393826,30	1378127,34
35	393826,39	1378130,93
36	393828,88	1378129,95
37	393829,31	1378142,75
38	393829,34	1378143,75
39	393828,34	1378143,78
40	393825,63	1378143,87
41	393825,69	1378145,69
42	393819,00	1378145,91
43	393818,92	1378143,48
44	393809,41	1378143,79
45	393809,47	1378145,51
46	393802,99	1378145,73
47	393802,93	1378144,00
48	393797,33	1378144,19
49	393797,39	1378145,91
50	393796,39	1378145,94
51	393790,91	1378146,12
52	393790,84	1378143,90
53	393781,43	1378144,21
54	393781,46	1378144,93
55	393781,49	1378145,93
56	393775,11	1378146,15
57	393775,08	1378145,15
58	393775,05	1378144,17
59	393771,59	1378144,29
14	393771,13	1378130,37

Земельный участок № 13, образуемый земельный участок с условным №13, S=3793 кв.м, образован из земель государственной собственности на которые не разграничена. ВРИ 2.6 - многоэтажная жилая застройка (высотная застройка).

Координаты ЗУ:

№	X	Y
1	393653,24	1378131,72
2	393691,35	1378152,11
3	393703,06	1378158,37
4	393710,19	1378161,14
5	393716,39	1378163,60
6	393720,80	1378163,24
7	393723,45	1378162,89
8	393727,09	1378164,18
9	393732,54	1378166,80
10	393737,48	1378169,15
11	393742,39	1378171,55
12	393761,15	1378135,04
13	393739,69	1378124,14
14	393732,67	1378120,72
15	393722,81	1378115,86
16	393726,44	1378108,50
17	393725,29	1378075,18
18	393725,44	1378063,66
19	393725,45	1378062,77
20	393724,45	1378062,81
21	393709,05	1378063,41
22	393708,98	1378063,53
23	393715,29	1378066,46
24	393690,85	1378114,82
25	393727,10	1378132,10
26	393716,53	1378153,10
27	393661,43	1378125,23
28	393689,10	1378067,00
29	393693,04	1378058,70
30	393693,84	1378057,34
31	393694,16	1378056,32
32	393691,83	1378055,07
33	393691,45	1378054,71
34	393691,44	1378054,71
1	393653,24	1378131,72

В том числе часть земельного участка S=3787 кв.м. для прохода и проезда неограниченного круга лиц к землям общего пользования.

Координаты ЧЗУ:

№	X	Y
1	393653,24	1378131,72
2	393703,06	1378158,37
3	393710,19	1378161,14
4	393716,39	1378163,60
5	393720,80	1378163,24
6	393723,45	1378162,89
7	393727,09	1378164,18
8	393732,54	1378166,80
9	393737,48	1378169,15
10	393742,39	1378171,55
11	393761,15	1378135,04
12	393739,69	1378124,14
13	393732,67	1378120,72
14	393722,81	1378115,86
15	393726,44	1378108,50
16	393725,29	1378075,18
17	393725,44	1378063,66
18	393725,45	1378062,77
19	393724,45	1378062,81
20	393709,05	1378063,41
21	393708,98	1378063,53
22	393715,29	1378066,46
23	393690,85	1378114,82
24	393727,10	1378132,10
25	393716,53	1378153,10
26	393661,43	1378125,23
27	393689,10	1378067,00
28	393688,33	1378066,59
29	393688,80	1378065,71
30	393692,67	1378058,50
31	393693,04	1378058,70
32	393694,16	1378056,34
33	393691,83	1378055,07
34	393691,45	1378054,71
35	393691,44	1378054,71
1	393653,24	1378131,72

Земельный участок № 13.1, образуемый земельный участок с условным №13.1, S=6427 кв.м, образован путем объединения ЗУ13 и земельного участка с КН 63:01:0705003:2536. ВРИ 2.6 - многоэтажная жилая застройка (высотная застройка) (фактически занимаемый многоквартирный жилой домом).

Координаты ЗУ:

№	X	Y
1	393653,24	1378131,72
2	393691,35	1378152,11
3	393703,06	1378158,37
4	393710,19	1378161,14

5	393716,39	1378163,60
6	393720,80	1378163,24
7	393723,45	1378162,89
8	393727,09	1378164,18
9	393732,54	1378166,80
10	393737,48	1378169,15
11	393742,39	1378171,55
12	393761,15	1378135,04
13	393739,69	1378124,14
14	393732,67	1378120,72
15	393722,81	1378115,86
16	393726,44	1378108,50
17	393725,29	1378075,18
18	393725,45	1378062,77
19	393708,98	1378063,42
20	393698,08	1378058,48
21	393691,83	1378055,07
22	393691,45	1378054,71
23	393691,44	1378054,71
1	393653,24	1378131,72
24	393722,81	1378115,86
25	393732,67	1378120,72

В том числе часть земельного участка S=4542 кв.м. для прохода и проезда неограниченного круга лиц к землям общего пользования.

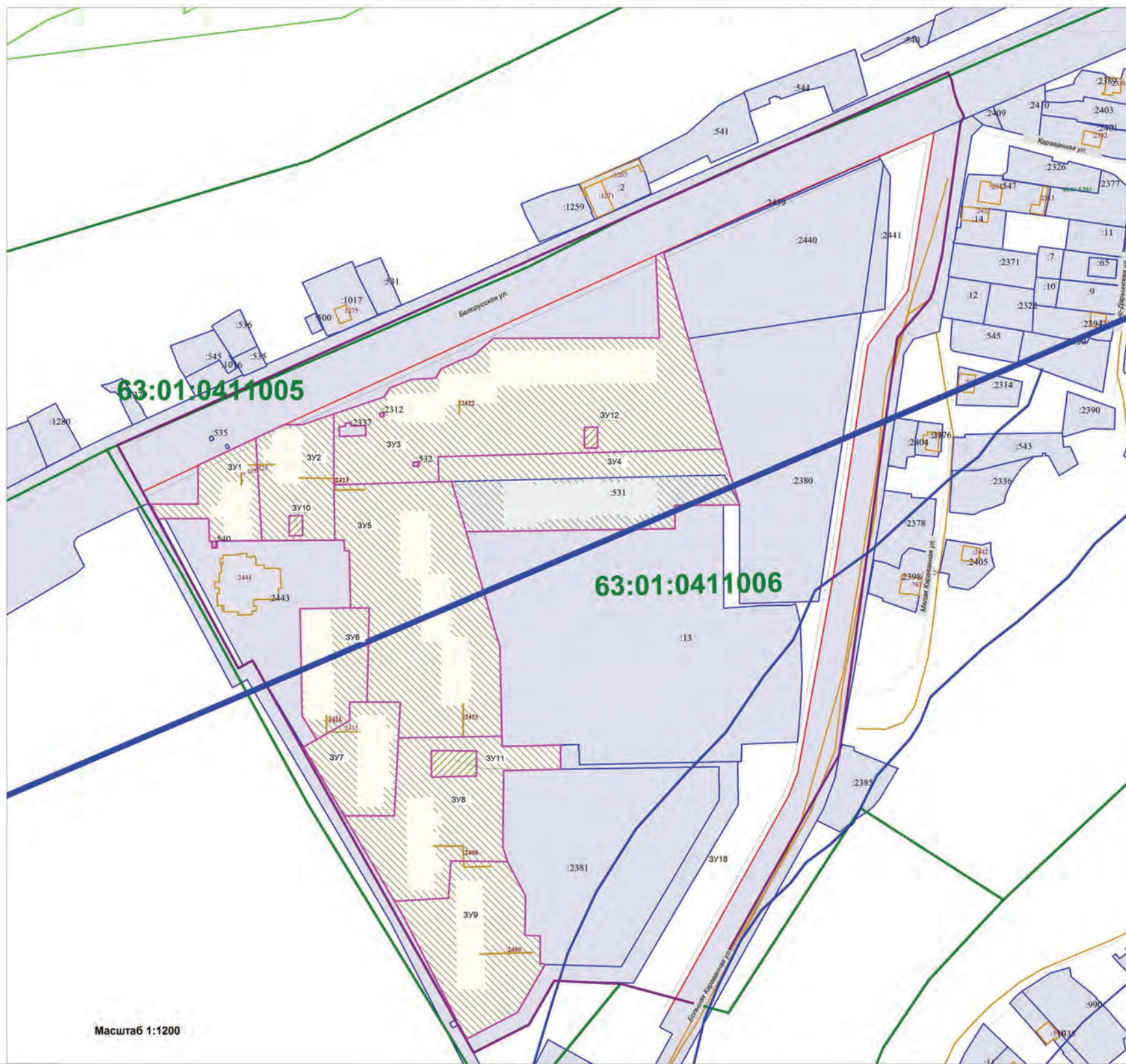
Координаты ЧЗУ:

№	X	Y
1	393653,24	1378131,72
2	393691,35	1378152,11
3	393703,06	

Официальное опубликование

Проект межевания территорий, занимаемых многоквартирными жилыми домами в городском округе Самара

по адресу: в границах улиц Белорусская, Большая Караванная и земельного участка с кадастровым номером 63:01:0411007:597



Масштаб 1:1200

ПРИЛОЖЕНИЕ №5
к постановлению Администрации
городского округа Самара
от 31.12.2019 № 1185

МУНИЦИПАЛЬНОЕ ПРЕДПРИЯТИЕ ГОРОДА САМАРЫ
«АРХИТЕКТУРНО-ПЛАНИРОВОЧНОЕ БЮРО»

(МП Г. САМАРЫ «АРХИТЕКТУРНО-ПЛАНИРОВОЧНОЕ БЮРО»)
Регистрационный номер в государственном реестре саморегулируемых организаций
СРО-П-038-28102009

Заказчик: Департамент градостроительства городского округа Самара
муниципальный контракт № 19899

Проект межевания территорий, занимаемых многоквартирными
жилими домами в городском округе Самара
по адресу: в границах улиц Белорусская, Большая Караванная и
земельного участка с кадастровым номером 63:01:0411007:597

Том I «Проект межевания территории. Утверждаемая часть»
Чертеж межевания территории.

Шифр: 21/04/8.1-ДПТ (6)

САМАРА 2019

МУНИЦИПАЛЬНОЕ ПРЕДПРИЯТИЕ ГОРОДА САМАРЫ
«АРХИТЕКТУРНО-ПЛАНИРОВОЧНОЕ БЮРО»

(МП Г. САМАРЫ «АРХИТЕКТУРНО-ПЛАНИРОВОЧНОЕ БЮРО»)
РОССИЯ, 443106, г. САМАРА, ул. ПЕРВОМАЙСКАЯ, 21
Тел: (846) 2 424 067, факс: (846) 2 424 791, E-mail: arh@arh.byuro.ru
ОКПО 21157289, ОГРН 102630151964, ИНН 6316073824, КПП 631601001

Регистрационный номер в государственном реестре саморегулируемых
организаций СРО-П-038-28102009

Заказчик: Департамент градостроительства городского округа Самара
муниципальный контракт № 19899

Проект межевания территорий, занимаемых многоквартирными
жилими домами в городском округе Самара
по адресу: в границах улиц Белорусская, Большая Караванная и
земельного участка с кадастровым номером 63:01:0411007:597

Том I «Проект межевания территории. Утверждаемая часть»
Чертеж межевания территории.

Шифр: 21/04/8.1-ДПТ (6)

А.Д.Малахов
С.С.Соловьев
Директор МП г. Самара
«Архитектурно-планировочное бюро»
Руководитель Управления проектных работ
и градостроительного планирования

САМАРА 2019

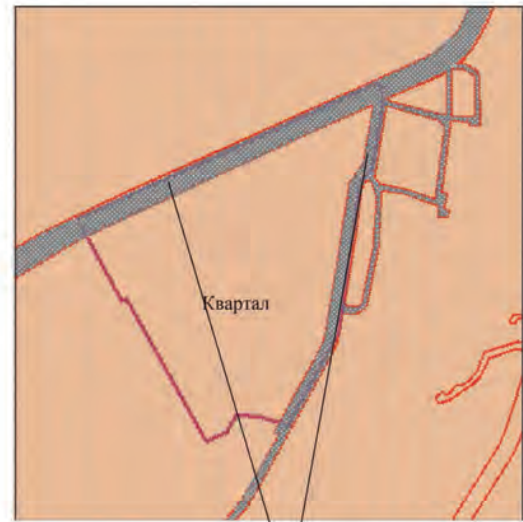
Официальное опубликование

МИ

УСЛОВНЫЕ ОБОЗНАЧЕНИЯ



Схема расположения элементов планировочной структуры
Масштаб 1:5000



Улично-дорожная сеть

Границы земельных участков, относящихся по категориям к землям населенных пунктов

- ЗУ1** - образуемый земельный участок с условиями №1, S=1671,9 кв.м, ПРН 2.6 - многоэтажная жилая застройка (высотная застройка) (фактически застроенный многоквартирный жилой домом) в том числе ЧУУ S=1132 кв.м для прохода и проезда инженерного круга, а также общего пользования
- ЗУ2** - образуемый земельный участок с условиями №2, S=2418,0 кв.м, ПРН 2.6 - многоэтажная жилая застройка (высотная застройка) (фактически застроенный многоквартирный жилой домом) в том числе ЧУУ S=1906 кв.м для прохода и проезда инженерного круга, а также общего пользования
- ЗУ3** - образуемый земельный участок с условиями №3, S=11463,0 кв.м, ПРН 2.6 - многоэтажная жилая застройка (высотная застройка) (фактически застроенный многоквартирный жилой домом) в том числе ЧУУ S=8964 кв.м для прохода и проезда инженерного круга, а также общего пользования
- ЗУ4** - образуемый земельный участок с условиями №4, S=5783,0 кв.м, ПРН 2.6 - многоэтажная жилая застройка (высотная застройка) (фактически застроенный многоквартирный жилой домом) в том числе ЧУУ S=4084 кв.м для прохода и проезда инженерного круга, а также общего пользования
- ЗУ5** - образуемый земельный участок с условиями №5, S=9086,0 кв.м, ПРН 2.6 - многоэтажная жилая застройка (высотная застройка) (фактически застроенный многоквартирный жилой домом) в том числе ЧУУ S=7343 кв.м для прохода и проезда инженерного круга, а также общего пользования
- ЗУ6** - образуемый земельный участок с условиями №6, S=2174,0 кв.м, ПРН 2.6 - многоэтажная жилая застройка (высотная застройка) (фактически застроенный многоквартирный жилой домом) в том числе ЧУУ S=1205,0 кв.м для прохода и проезда инженерного круга, а также общего пользования
- ЗУ7** - образуемый земельный участок с условиями №7, S=2260,0 кв.м, ПРН 2.6 - многоэтажная жилая застройка (высотная застройка) (фактически застроенный многоквартирный жилой домом) в том числе ЧУУ S=1401,0 кв.м для прохода и проезда инженерного круга, а также общего пользования
- ЗУ8** - образуемый земельный участок с условиями №8, S=1188,0 кв.м, ПРН 2.6 - многоэтажная жилая застройка (высотная застройка) (фактически застроенный многоквартирный жилой домом) в том числе ЧУУ S=428,0 кв.м для прохода и проезда инженерного круга, а также общего пользования
- ЗУ9** - образуемый земельный участок с условиями №9, S=4474,0 кв.м, ПРН 2.6 - многоэтажная жилая застройка (высотная застройка) (фактически застроенный многоквартирный жилой домом) в том числе ЧУУ S=3595,0 кв.м для прохода и проезда инженерного круга, а также общего пользования
- ЗУ10** - образуемый земельный участок с условиями №10, S=77 кв.м, ПРН 3.1 - коммунальное оборудование
- ЗУ11** - образуемый земельный участок с условиями №11, S=134,0 кв.м, ПРН 3.1 - коммунальное оборудование
- ЗУ12** - образуемый земельный участок с условиями №12, S=77,0 кв.м, ПРН 3.1 - коммунальное оборудование

Примечания:

1. Линия регулирования застройки (линия отступа от красных линий) в целях определения места допустимого размещения зданий, строений, сооружений) установлена с отступом от красной линии внутри квартала - 3 м
2. При постановке земельных участков на государственный кадастровый учет границы зон с особыми условиями использования территорий, в том числе охраняемые зоны соответствующих коммуникаций, необходимо уточнить в установленном порядке.
3. В границах разработки ПМТ объекты культурного наследия отсутствуют.
4. В границах разработки ПМТ границы публичных сервитутов отсутствуют.
5. В границах разработки ПМТ образуемые земельные участки, которые будут отнесены к территориям общего пользования или имуществу общего пользования, в том числе в отношении которых предлагаются резервирование и (или) изъятие для государственных нужд, отсутствуют.
6. Границы образуемых земельных участков и зон с особыми условиями территории позволяют обеспечить необходимые требования по содержанию и обслуживанию объектов застройки в условиях сложившейся планировочной системы территории проектирования.
7. В соответствии со статьей 6, п.1, Правил застройки и землепользования в городе Самаре объекты недвижимости, ставшие несоответствующими настоящим Правилам после их введения в действие, могут существовать и использоваться без их приведения в соответствие с настоящими Правилами. В соответствии со статьей 36, п.8, Градостроительного кодекса РФ: «Земельные участки или объекты капитального строительства, виды разрешенного использования, предельные (минимальные и (или) максимальные) размеры и предельные параметры которых не соответствуют градостроительному регламенту, могут использоваться без установления срока приведения их в соответствие с градостроительным регламентом, за исключением случаев, если использование таких земельных участков и объектов капитального строительства опасно для жизни или здоровья человека, для окружающей среды, объектов культурного наследия».
8. В соответствии с письмом Министерства экономического развития РФ от 27.09.2011 № д23-4059 «О возможности расположения на земельном участке нескольких многоквартирных домов», отдельно стоящие многоквартирные дома, расположенные на одном земельном участке и объединенные общим инженерным оборудованием, могут рассматриваться как составная часть сложного недвижимого имущества – имущества общего пользования собственников помещений в многоквартирном доме.
9. В соответствии с Постановлением Пленума Верховного Суда РФ № 10, Пленума ВАС РФ № 22 от 29.04.2010 (ред. от 23.06.2015) «О некоторых вопросах, возникающих в судебной практике при разрешении споров, связанных с защитой прав собственности и других вещных прав», если земельный участок под многоквартирным жилым домом сформирован до введения в действие Жилищного кодекса РФ и в отношении него проведен государственный кадастровый учет, право общей долевой собственности на него у собственников помещений в многоквартирном доме возникает в силу закона с момента проведения государственного кадастрового учета.
10. В соответствии с приказом Министра РФ от 07.03.2019 г. № 153/пр «Об утверждении методических рекомендаций по проведению работ по формированию земельных участков, на которых расположены многоквартирные дома», размер образуемого земельного участка определяется исходя из территории, необходимой для обеспечения функционирования (обслуживания) площади многоквартирного дома, с учетом соблюдения требований градостроительных нормативов, противопожарной безопасности, санитарных разрывов между зданиями и иных норм, обеспечивающих нормальные условия проживания и пребывания граждан в многоквартирном доме, обслуживания данного дома и иных объектов, входящих в состав общего имущества собственников помещений в многоквартирном доме, а также доступ к такому дому и иным подобным объектам.
11. Границы разработки ПМТ находятся в водоохранной зоне Саратовского водохранилища
12. Земельный участок КН 63:01.0411006-531, S=3672 кв.м. (дата постановки на кадастровый учет 23.07.2007 г., вид разрешенного использования «для многоэтажной застройки», форма права отсутствует, необходимо снять с государственного кадастрового учета, так как на данный момент строительство домов завершено и земельный участок, стоящий на государственном кадастровом учете, препятствует формированию земельного участка под многоквартирным жилым домом.
13. Перечень координат характерных точек границ земельных участков (территорий) включены в текстовую часть проекта межевания территории.

Ведомость координат красных линий

Назв. точки	Координаты X	Координаты Y	Расстояние	Дирекционный угол
1	382230.62	1368730.24	277.71	85°29'53"
10	382345.79	1368682.94	107.52	68°24'56"
9	382389.93	1369081.75	85.91	189°18'7"
8	382304.16	1369057.87	36.26	216°22'11"
7	382274.96	1369046.37	117.34	188°29'20"
6	382158.89	1369029.15	114.45	190°14'30"
5	382046.27	1369038.80	153.51	209°20'38"
4	382033.76	1369003.88	13.42	201°30'38"
3	381919.31	1368940.04	131.07	209°5'57"
2	382196.67	1368658.42	395.27	314°33'48"

Граница проекта межевания территории

Назв. точки	Координаты X	Координаты Y	Расстояние	Дирекционный угол
11	382221.47	1368644.97	486.89	65°49'3"
30	382420.92	1369089.13	4.95	155°46'1"
29	382416.41	1369091.16	5.12	189°39'19"
28	382411.37	1369092.08	7.85	162°34'50"
27	382403.88	1369094.43	7.20	153°44'5"
26	382397.46	1369097.69	4.27	206°30'23"
25	382393.55	1369095.74	70.85	187°53'1"
24	382323.57	1369086.05	20.71	193°30'47"
23	382303.43	1369081.21	4.58	205°20'3"
22	382299.29	1369079.25	21.67	220°24'54"
21	382282.79	1369065.20	5.16	218°42'42"
20	382278.78	1369061.97	225.10	187°54'47"
19	382055.80	1369030.98	153.51	209°20'38"
18	381922.12	1368955.52	43.05	285°54'3"
17	381933.33	1368913.96	35.36	272°32'40"
16	381934.90	1368878.63	27.08	210°5'58"
15	381911.49	1368885.06	33.24	243°8'3"
14	381896.47	1368935.41	240.89	330°36'12"
13	382106.34	1368717.17	8.60	241°17'19"
12	382102.21	1368709.63	135.88	331°32'4"
11	382221.47	1368644.97		

УТВЕРЖДЕНО:

Глава городского округа Самара /Е.В.Лапушкина/

СОГЛАСОВАНО:

Руководитель Департамента градостроительства городского округа Самара /С.Н.Шанов/

Заместитель руководителя Департамента градостроительства городского округа Самара

2104/8.1-ПМТ(6)					
Изм.	Лист	№ док.	Дата	Проект межевания территории занимаемых многоквартирными жилыми домами в городском округе Самара по адресу: в границах улиц Белорусская, Большая Караванная и земельного участка с кадастровым номером 63:01.0411007-597	
Рук. упр.	Составл. С.С.	Шанов С.В.		Документация по планировке территории	Страниц
Кад. планов.	Шанов С.В.			Утверждаемая часть	Лист
Разработал	Шанов С.В.				Листов
					1
					1
Чертеж межевания территории				МП г. Самара "Архитектурно-планировочное бюро"	

ПРИЛОЖЕНИЕ №6
к постановлению Администрации
городского округа Самара
от 31.12.2019 №1105

МУНИЦИПАЛЬНОЕ ПРЕДПРИЯТИЕ ГОРОДА САМАРЫ
«АРХИТЕКТУРНО-ПЛАНИРОВОЧНОЕ БЮРО»

(МП Г. САМАРЫ «АРХИТЕКТУРНО-ПЛАНИРОВОЧНОЕ БЮРО»)
Регистрационный номер в государственном реестре саморегулируемых организаций
СРО: П-038-28102009

Заканчик: Департамент градостроительства городского округа Самара
муниципальный контракт № 19899

Проект межевания территории, занимаемых многоквартирными
жиливыми домами в городском округе Самара
по адресу: в границах улиц Белорусская, Большая Караванная и
земельного участка с кадастровым номером 63:01.0411007-597

Том I «Проект межевания территории. Утверждаемая часть»
Текстовая часть.

Шифр: 2104/8.1-ДПТ (6)

САМАРА 2019

МУНИЦИПАЛЬНОЕ ПРЕДПРИЯТИЕ ГОРОДА САМАРЫ
«АРХИТЕКТУРНО-ПЛАНИРОВОЧНОЕ БЮРО»

(МП Г. САМАРЫ «АРХИТЕКТУРНО-ПЛАНИРОВОЧНОЕ БЮРО»)

РОССИЯ, 443008, г. САМАРА, ул. ПЕРВОМАЙСКАЯ, 21
Тел: (846) 2 424 067, Факс: (846) 2 420 791 E-mail: info@arhplan.ru
ОКПО 21157289, ОГРН 102630151964, ИНН 6316073824, КПП 631601001

Регистрационный номер в государственном реестре саморегулируемых
организаций СРО: П-038-28102009

Заканчик: Департамент градостроительства городского округа Самара
муниципальный контракт № 19899

Проект межевания территории, занимаемых многоквартирными
жиливыми домами в городском округе Самара
по адресу: в границах улиц Белорусская, Большая Караванная и
земельного участка с кадастровым номером 63:01.0411007-597

Том I «Проект межевания территории. Утверждаемая часть»
Текстовая часть.

Шифр: 2104/8.1-ДПТ (6)

Директор МП г. Самара
«Архитектурно-планировочное бюро»

Руководитель Управления проектных работ
и градостроительного планирования

САМАРА 2019

Официальное опубликование

СОСТАВ И СОДЕРЖАНИЕ ПРОЕКТА.

№ листа	Обозначение	Наименование	Кол-во листов	Масштаб
Том I «Проект межевания территории. Утверждаемая часть»				
Раздел 1. Проект межевания территории. Графическая часть.				
1		Чертеж межевания территории	1	1:1200
Раздел 2. Проект межевания территории. Текстовая часть.				
2		Пояснительная записка	12	
Том II «Проект межевания территории. Материалы по обоснованию»				
1		Схема, отображающая местоположение существующих объектов капитального строительства, границ существующих земельных участков, границ зон с особыми условиями использования территории, границы особо охраняемых природных территорий, границ территорий объектов культурного наследия, границы лесничества, лесопарков, участков лесничества, лесных кварталов, лесотаксационных выделов или частей лесотаксационных выделов.	1	1:1500
Том III «Исходные данные»				

СОДЕРЖАНИЕ ПОЯСНИТЕЛЬНОЙ ЗАПИСКИ.

№	Наименование	Стр.
I	Общие данные.	4
II	Текстовая часть проекта межевания территории.	5
2.1	Перечень и сведения о площади образуемых земельных участков, в том числе возможные способы их образования, виды разрешенного использования образуемых земельных участков в соответствии с проектом планировки территории в случаях, предусмотренных Градостроительным кодексом РФ.	5
2.2	Перечень и сведения о площади образуемых земельных участков, которые будут отнесены к территориям общего пользования или имуществу общего пользования, в том числе в отношении которых предполагаются резервирование и (или) изъятие для государственных нужд.	10

I. ОБЩИЕ ДАННЫЕ.

Проект межевания территорий, занимаемых многоквартирными жилыми домами в городском округе Самара (в границах улиц Белорусская, Большая Караванная и земельного участка с кадастровым номером 63:01.0411007:597) (далее – ПМТ) разработан на основании следующих документов:

- распоряжение Департамента градостроительства городского округа Самара №РД-1030 от 27.05.2019 «О разрешении Департаменту градостроительства городского округа Самара подготовки проектов межевания территорий, занимаемых многоквартирными жилыми домами в городском округе Самара»;
- распоряжение Департамента градостроительства городского округа Самара №03.07.2019 №РД-1246 «О внесении изменения в распоряжение Департамента градостроительства городского округа Самара от 27.05.2019 №РД-1030 «О разрешении Департаменту градостроительства городского округа Самара подготовки проектов межевания территорий, занимаемых многоквартирными жилыми домами в городском округе Самара».

Данный проект разработан в соответствии:

- Градостроительным кодексом РФ, Земельным кодексом РФ, Водным кодексом РФ, Лесным кодексом РФ иными нормативными правовыми актами РФ, Самарской области, городского округа Самара;
- Инструкцией о порядке проектирования и установления красных линий в городах и других поселениях РФ, принятой постановлением Госстроя России от 06.04.1998 № 18-30 (далее - РДС 30-201-98), в части не противоречащей действующему законодательству;
- Инструкцией о порядке разработки, согласования, экспертизы и утверждения градостроительной документации, утвержденной Приказом Госстроя России от 29.10.2002 № 150 и зарегистрированной в Минюсте РФ 12.02.2003 № 4207 (далее - СНИП 11-04-2003), в части не противоречащей законодательству;
- приказом Министерства строительства Самарской области от 20.11.2011 № 137-п «Об утверждении состава и содержания проектов планировки территории, подготовка которых осуществляется на основании схемы территориального планирования Самарской области, в том числе при размещении линейных объектов регионального значения»;

- Федеральным законом от 24.07.2007 № 221-ФЗ «О государственном кадастре недвижимости» (далее – Федеральный закон № 221-ФЗ);

- Генеральным планом городского округа Самара, утвержденным Решением Думы городского округа Самара от 20.03.2008 № 539 (далее - Генеральный план);

- Правилами застройки и землепользования в городе Самаре, утвержденными Постановлением Самарской городской Думы от 26.04.2001 №61 (далее - Правила);

- Региональными нормативами градостроительного проектирования Самарской области, Сводами правил (далее - СП), СНиПами, СанПиНами, техническими регламентами и др.

- Приказом Министерства строительства и жилищно-коммунального хозяйства Российской Федерации от 25.04.2017 г. № 742/пр «О Порядке установления и отображения красных линий, обозначающих границы территорий, занятых линейными объектами и (или) предназначенных для размещения линейных объектов».

Целью подготовки проекта межевания территории является:

Определение местоположения границ образуемых и изменяемых участков, занимаемых многоквартирными жилыми домами в городском округе Самара.

II. ТЕКСТОВАЯ ЧАСТЬ ПРОЕКТА МЕЖЕВАНИЯ ТЕРРИТОРИИ.

2.1 Перечень и сведения о площади образуемых земельных участков, в том числе возможные способы их образования, виды разрешенного использования образуемых земельных участков в соответствии с проектом планировки территории в случаях, предусмотренных Градостроительным кодексом РФ.

Земельный участок № 1, S = 1671,0 кв.м, с видом разрешенного использования - многоэтажная жилая застройка(высотная застройка), образован из земель, государственная собственность на которые не разграничена, фактически занимаемый многоквартирным жилым домом

Назв. точки	Координаты		Расстояние	Дирекционный угол
	X	Y		
31	382210,74	1388888,18	0,38	64°42'2"
44	382210,90	1388888,52	33,67	64°45'9"
43	382225,26	1388718,98	54,88	176°37'6"
42	382170,50	1388722,22	24,08	269°32'42"
41	382170,31	1388898,14	3,77	176°29'58"
40	382166,55	1388898,37	2,82	267°9'34"
39	382166,42	1388895,75	3,84	355°25'58"
38	382170,05	1388895,46	1,28	270°0'0"
37	382170,05	1388894,18	12,19	358°43'52"
36	382182,24	1388893,91	23,27	270°11'43"
35	382182,32	1388870,64	3,86	265°10'13"
34	382182,01	1388866,99	9,01	331°53'3"
33	382189,96	1388862,74	25,41	89°57'31"
32	382189,98	1388888,15	20,78	0°4'58"
31	382210,74	1388888,18		
45	382170,05	1388895,73	2,00	88°16'54"
46	382170,11	1388897,73	3,00	178°28'21"
47	382167,11	1388897,81	2,00	268°16'54"
48	382167,05	1388895,81	3,00	358°28'21"
45	382170,05	1388895,73		

В том числе ЧЗУ S=1132,0 кв.м для прохода и проезда неограниченного круга лиц к землям общего пользования:

Назв. точки	Координаты		Расстояние	Дирекционный угол
	X	Y		
31	382210,74	1388888,18	0,38	64°42'2"
44	382210,90	1388888,52	33,67	64°45'9"
43	382225,26	1388718,98	54,88	176°37'6"
42	382170,50	1388722,22	24,08	269°32'42"
41	382170,31	1388898,14	3,77	176°29'58"
40	382166,55	1388898,37	2,82	267°9'34"
39	382166,42	1388895,75	3,84	355°25'58"
38	382170,05	1388895,46	1,28	270°0'0"
37	382170,05	1388894,18	12,19	358°43'52"
36	382182,24	1388893,91	23,27	270°11'43"
35	382182,32	1388870,64	3,86	265°10'13"
34	382182,01	1388866,99	9,01	331°53'3"
33	382189,96	1388862,74	25,41	89°57'31"
32	382189,98	1388888,15	20,78	0°4'58"
31	382210,74	1388888,18		
45	382170,05	1388895,73	2,00	88°16'54"
46	382170,11	1388897,73	3,00	178°28'21"
47	382167,11	1388897,81	2,00	268°16'54"
48	382167,05	1388895,81	3,00	358°28'21"
45	382170,05	1388895,73		
49	382201,82	1388701,23	15,13	88°29'8"
50	382202,22	1388716,35	4,24	179°8'43"
51	382197,98	1388716,41	1,00	89°8'43"
52	382198,00	1388717,41	6,88	179°8'43"
53	382191,32	1388717,51	1,35	266°41'23"
54	382191,24	1388716,16	9,81	179°8'43"
55	382181,44	1388716,31	1,18	94°46'41"
56	382181,34	1388717,48	6,74	180°38'50"
57	382174,60	1388717,41	0,77	264°48'23"
58	382174,53	1388716,64	4,07	178°16'3"
59	382170,46	1388716,77	15,00	269°32'19"
60	382170,34	1388701,78	12,74	359°6'39"
61	382183,07	1388701,57	6,53	359°39'15"
62	382183,03	1388895,03	6,09	359°41'54"
63	382189,13	1388895,00	4,83	89°50'3"
64	382189,14	1388899,83	9,29	359°30'30"
65	382198,43	1388899,75	1,36	94°2'50"
66	382198,33	1388701,10	3,49	2'2'50"
49	382201,82	1388701,23		

Земельный участок № 2, S = 2418,0 кв.м, с видом разрешенного использования - многоэтажная жилая застройка(высотная застройка), образован из земель, государственная собственность на которые не разграничена, фактически занимаемый многоквартирным жилым домом

Назв. точки	Координаты		Расстояние	Дирекционный угол
	X	Y		
43	382225,26	1388718,98	15,67	64°45'9"
72	382231,95	1388733,15	0,87	65°29'52"
71	382232,31	1388733,94	9,88	89°41'54"
70	382232,36	1388743,62	18,04	71°17'20"
69	382238,15	1388760,70	37,82	179°51'34"
68	382200,33	1388760,80	29,52	178°58'10"
67	382170,81	1388761,33	39,11	269°32'42"
42	382170,50	1388722,22	54,88	176°37'6"
43	382225,26	1388718,98		
73	382183,79	1388736,85	7,07	88°12'60"
74	382184,01	1388743,92	10,78	178°51'27"
75	382173,25	1388744,13	7,23	267°59'31"
76	382173,00	1388736,91	10,79	359°43'10"
73	382183,79	1388736,85		

В том числе ЧЗУ S=1906,0 кв.м для прохода и проезда неограниченного круга лиц к землям общего пользования:

Назв. точки	Координаты		Расстояние	Дирекционный угол
	X	Y		
80	382227,56	1388741,99	2,24	182°21'47"
81	382227,60	1388744,22	6,00	174°38'33"
82	382221,63	1388744,78	1,33	281°46'47"
83	382221,90	1388743,48	10,45	177°12'34"
84	382211,45	1388743,99	1,42	96°10'25"
85	382211,30	1388745,41	7,02	178°39'54"
86	382204,28	1388745,57	2,20	281°33'12"
87	382203,96	1388743,40	3,14	176°59'41"
88	382200,83	1388743,56	13,95	269°37'19"
89	382200,73	1388729,61	4,13	355°3'40"
90	382204,85	1388729,26	1,53	271°19'3"
91	382204,88	1388727,73	8,48	0°44'11"
92	382213,36	1388727,84	4,88	288°27'52"
93	382213,23	1388722,95	6,39	355°58'47"
94	382219,61	1388722,50	4,94	89°49'4"
95	382219,63	1388727,45	8,13	359°33'36"
96	382227,75	1388727,39	1,53	86°58'22"
97	382227,83	1388728,91	2,01	354°40'48"
77	382229,83	1388728,73		

Земельный участок № 3, S = 11463,0 кв.м, с видом разрешенного использования - многоэтажная жилая застройка(высотная застройка), образован из земель, государственная собственность на которые не разграничена, фактически занимаемый многоквартирным жилым домом

Назв. точки	Координаты		Расстояние	Дирекционный угол
	X	Y		
98	382252,12	1388790,83	12,30	68°23'51"
113	382256,65	1388802,27	12,98	86°49'13"
112	382257,37	1388815,23	5,59	30°33'33"
111	382262,18	1388818,07	11,02	65°2'23"
110	382266,83	1388828,06	7,65	71°5'30"
109	382269,31	1388835,30	14,28	49°22'21"
108	382278,61	1388846,14	88,65	89°49'55"
107	382278,87	1388934,79	44,18	357°37'33"
106	382323,01	1388932,96	3,58	65°22'18"
105	382324,50	1388936,22	0,86	65°29'49"
104	382324,86	1388937,00	48,15	163°52'47"
103	382278,60	1388950,37	61,95	182°54'47"
102	382219,39	1388968,57	152,18	268°26'16"
101	382215,24	1388816,45	13,26	177°49'21"
100	382201,99	1388816,95	56,18	268°18'12"
88	382200,33	1388760,80	37,82	359°51'34"
89	382238,15	1388760,70	28,54	71°17'20"
99	382247,30	1388787,73	5,73	32°44'50"
98	382252,12	1388790,83		
114	382230,98	1388894,83	6,97	89°17'5"
115	382231,06	1388901,79	11,22	180°27'1"
116	382219,84	1388901,71	6,88	270°43'28"
117	382219,93	1388894,83	11,05	0°0'0"
114	382230,98	1388894,83		
118	382233,28	1388766,87	3,08	87°57'17"
119	382233,39	1388769,95	1,74	177°22'3"
120	382231,65	1388770,03	7,70	88°3'58"
121	382231,91	1388777,73	5,26	177°55'53"
122	382226,65	1388777,92	14,20	267°49'14"
123	382226,11	1388763,73	5,26	357°49'21"
124	382231,37	1388763,53	3,42	67°9'16"
125	382231,54	1388766,95	1,74	357°22'3"
118	382233,28	1388766,87		
126	382238,75	1388785,54	2,00	89°8'28"
127	382238,78	1388787,57	2,00	179°8'26"
128	382236,75	1388785,57	2,00	269°8'26"
129	382238,75	1388785,57	2,00	359°8'26"
128	382238,75	1388785,54		
130	382212,31	1388803,26	3,00	90°0'0"
131	382212,31	1388806,26	2,00	179°8'26"
132	382210,31	1388806,26	3,01	269°48'35"
133	382210,30	1388803,28	2,01	359°25'48"
130	382212,31	1388803,26		

В том числе ЧЗУ S=8864 кв.м для прохода и проезда неограниченного круга лиц к землям общего пользования:

Назв. точки	Координаты		Расстояние	Дирекционный угол
	X	Y		
98	382252,12	1388790,83	12,30	68°23'51"

Официальное опубликование

S = 4 084,0 кв. м

Назв. точки	Координаты		Расстояние	Дирекцион- ный угол
	X	Y		
101	382215,24	1368816,45	152,18	88°26'16"
102	382219,39	1368898,57	31,07	162°54'47"
157	382189,69	1368977,70	8,73	269°24'34"
158	382189,69	1368968,97	26,95	269°22'54"
155	382189,32	1368943,02	12,50	179°7'45"
154	382176,82	1368943,21	111,72	269°12'80"
153	382175,26	1368831,50	28,01	343°45'55"
152	382202,15	1368823,67	6,72	268°39'34"
100	382201,99	1368816,95	13,26	357°49'21"
101	382215,24	1368816,45	16,05	88°38'59"
158	382202,80	1368851,09	3,08	179°8'43"
159	382203,18	1368867,14	2,12	89°8'43"
160	382200,12	1368867,19	2,44	355°0'11"
161	382200,15	1368869,31	8,48	87°11'2"
162	382202,58	1368869,09	17,55	174°26'44"
163	382203,00	1368877,56	1,86	358°14'15"
164	382200,85	1368877,77	1,75	355°16'42"
165	382201,64	1368895,30	8,48	87°34'33"
166	382203,38	1368895,15	2,26	179°8'43"
167	382203,74	1368903,62	16,84	88°58'22"
168	382201,47	1368893,66	1,86	358°14'15"
169	382202,36	1368920,48	8,36	87°8'38"
170	382204,22	1368920,42	2,33	174°47'14"
171	382204,64	1368928,77	8,36	87°39'30"
172	382202,31	1368928,98	4,47	178°33'30"
173	382202,50	1368933,45	17,24	266°51'19"
174	382185,26	1368933,89	8,72	266°51'19"
175	382184,78	1368925,18	0,87	177°12'34"
176	382183,91	1368925,23	2,80	269°8'43"
177	382183,87	1368922,43	2,34	222°0'20"
178	382182,14	1368920,87	1,25	173°45'26"
179	382180,89	1368921,00	2,06	265°55'10"
180	382180,74	1368918,95	1,37	1°36'56"
181	382182,11	1368918,99	2,05	312°0'55"
182	382183,48	1368917,46	2,53	269°8'43"
183	382183,44	1368914,93	1,02	355°49'48"
184	382184,46	1368914,86	14,88	267°41'32"
185	382183,86	1368899,99	0,50	172°20'35"
186	382183,36	1368900,06	2,69	268°35'31"
187	382182,83	1368897,42	2,44	227°26'56"
188	382181,18	1368895,62	1,02	177°29'9"
189	382180,16	1368895,66	1,84	276°23'52"
190	382180,37	1368893,84	0,81	3°17'14"
191	382181,18	1368893,88	2,33	307°38'39"
192	382182,61	1368892,04	17,02	267°11'28"
193	382181,77	1368875,04	1,28	179°8'43"
194	382180,50	1368875,06	6,38	268°5'56"
195	382180,28	1368876,70	2,44	183°17'14"
196	382177,48	1368868,56	16,66	268°44'45"
197	382177,48	1368851,91	19,74	357°56'58"
198	382197,21	1368851,21	5,60	358°49'54"
158	382202,80	1368851,09		

Земельный участок № 5, S = 9086,0 кв.м, с видом разрешенного использования – многоэтажная жилая застройка(высотная застройка), образован из земель, государственная собственность на которые не разграничена, фактически занимаемый многоквартирным жилым домом

S = 9 086,0 кв. м

Назв. точки	Координаты		Расстояние	Дирекцион- ный угол
	X	Y		
88	382200,33	1368780,80	56,18	88°18'12"
100	382201,99	1368816,95	6,72	88°39'34"
152	382202,15	1368823,67	28,01	163°45'55"
153	382175,26	1368831,50	64,50	163°45'34"
208	382113,33	1368849,54	47,49	178°41'31"
207	382065,86	1368850,62	55,33	269°0'39"
206	382064,90	1368795,30	19,15	2°59'48"
205	382084,02	1368798,30	17,88	270°7'58"
204	382084,06	1368778,42	50,35	1°23'13"
203	382134,40	1368779,64	9,98	278°31'33"
202	382134,49	1368789,66	30,50	358°39'58"
201	382164,98	1368788,95	2,43	271°10'44"
200	382165,03	1368788,52	5,83	356°9'59"
199	382170,85	1368788,13	4,80	268°32'42"
67	382170,81	1368781,33	29,52	358°58'10"
68	382200,33	1368780,80		

В том числе ЧЗУ S=7343 кв.м для прохода и проезда неограниченного круга лиц к землям общего пользования :

S = 7343,0 кв. м

Назв. точки	Координаты		Расстояние	Дирекцион- ный угол
	X	Y		
88	382200,33	1368780,80	56,18	88°18'12"
100	382201,99	1368816,95	6,72	88°39'34"
152	382202,15	1368823,67	28,01	163°45'55"
153	382175,26	1368831,50	64,50	163°45'34"
208	382113,33	1368849,54	47,49	178°41'31"
207	382065,86	1368850,62	55,33	269°0'39"
206	382064,90	1368795,30	19,15	2°59'48"
205	382084,02	1368798,30	17,88	270°7'58"
204	382084,06	1368778,42	50,35	1°23'13"
203	382134,40	1368779,64	9,98	278°31'33"
202	382134,49	1368789,66	30,50	358°39'58"
201	382164,98	1368788,95	2,43	271°10'44"
200	382165,03	1368788,52	5,83	356°9'59"
199	382170,85	1368788,13	4,80	268°32'42"
67	382170,81	1368781,33	29,52	358°58'10"
68	382200,33	1368780,80		
209	382186,46	1368795,94	15,66	89°46'57"
210	382186,51	1368811,55	5,40	180°23'39"
211	382181,12	1368811,56	1,13	97°59'49"
212	382180,96	1368812,66	24,21	179°42'9"
213	382156,75	1368812,80	1,41	266°47'31"
214	382156,67	1368811,35	3,66	178°13'23"
215	382153,02	1368811,30	10,83	90°3'59"
216	382153,01	1368822,53	5,87	181°26'41"
217	382147,14	1368822,19	1,28	104°52'59"
218	382146,81	1368823,43	24,50	178°52'11"
219	382122,32	1368823,91	1,19	277°33'39"
220	382122,48	1368822,73	3,43	177°10'36"
221	382119,05	1368822,90	9,89	91°9'45"
222	382118,85	1368832,79	6,16	180°47'20"
223	382112,70	1368832,71	1,24	91°50'33"
224	382112,66	1368833,94	24,50	178°43'58"
225	382088,17	1368834,48	1,53	269°8'43"
226	382088,15	1368832,95	6,15	178°35'50"
227	382082,00	1368833,11	15,25	270°40'20"
228	382082,17	1368817,86	34,08	359°56'13"
229	382116,25	1368817,82	10,80	271°20'30"
230	382116,50	1368807,22	33,84	359°38'38"
231	382150,34	1368807,01	10,77	269°27'14"
232	382150,24	1368796,24	36,22	359°31'3"
209	382186,46	1368795,94		

Земельный участок № 6, S = 2174,0 кв.м, с видом разрешенного использования – многоэтажная жилая застройка(высотная застройка) образован из земель, государственная собственность на которые не разграничена, фактически занимаемый многоквартирным жилым домом

S = 2 174,0 кв. м

Назв. точки	Координаты		Расстояние	Дирекцион- ный угол
	X	Y		
233	382133,97	1368742,64	27,03	88°53'51"
202	382134,49	1368789,66	9,98	90°31'33"
203	382134,40	1368779,64	50,35	181°23'13"
204	382084,06	1368778,42	9,09	269°43'47"
237	382084,02	1368769,34	9,77	180°21'52"
236	382074,25	1368769,28	20,33	240°1'33"
235	382064,10	1368751,67	14,86	327°53'33"
234	382076,89	1368743,77	57,29	358°52'11"
233	382133,97	1368742,64		

В том числе ЧЗУ S=1205,0 кв.м для прохода и проезда неограниченного круга лиц к землям общего пользования :

S = 1205,0 кв. м

Назв. точки	Координаты		Расстояние	Дирекцион- ный угол
	X	Y		
233	382133,97	1368742,64	27,03	88°53'51"
202	382134,49	1368789,66	9,98	90°31'33"
203	382134,40	1368779,64	50,35	181°23'13"
204	382084,06	1368778,42	9,09	269°43'47"
237	382084,02	1368769,34	9,77	180°21'52"
236	382074,25	1368769,28	20,33	240°1'33"
235	382064,10	1368751,67	12,61	327°53'33"
238	382074,78	1368744,97	2,26	327°53'33"
234	382076,89	1368743,77	57,29	358°52'11"
233	382133,97	1368742,64		
239	382133,94	1368742,93	15,83	89°33'55"
240	382134,06	1368758,76	27,03	176°8'59"
241	382107,09	1368760,57	1,30	264°1'17"
242	382106,96	1368759,28	4,30	178°47'29"
243	382102,67	1368759,52	1,14	100°52'32"
244	382102,45	1368760,64	27,86	178°17'53"
245	382074,80	1368761,47	16,50	270°37'10"
238	382074,78	1368744,97	59,20	358°1'16"
239	382133,94	1368742,93		

Земельный участок № 7, S = 2236,0 кв.м, с видом разрешенного использования – многоэтажная жилая застройка(высотная застройка), образован из земель, государственная собственность на которые не разграничена, фактически занимаемый многоквартирным жилым домом

S = 2236,0 кв. м

Назв. точки	Координаты		Расстояние	Дирекцион- ный угол
	X	Y		
235	382064,10	1368751,67	20,33	60°1'33"
236	382074,25	1368769,28	9,77	0°21'52"
237	382084,02	1368769,34	9,09	89°44'11"
204	382084,06	1368778,42	17,88	90°7'58"
205	382084,02	1368796,30	19,15	182°59'48"
206	382064,90	1368795,30	41,86	182°59'48"
248	382023,09	1368793,11	26,90	270°18'14"
247	382023,24	1368766,22	42,68	329°27'6"
246	382059,99	1368744,52	8,24	80°6'31"
235	382064,10	1368751,67		

В том числе ЧЗУ S=1401,0 кв.м для прохода и проезда неограниченного круга лиц к землям общего пользования :

S = 1401,0 кв. м

Назв. точки	Координаты		Расстояние	Дирекцион- ный угол
	X	Y		
235	382064,10	1368751,67	20,33	60°1'33"
236	382074,25	1368769,28	9,77	0°21'52"
237	382084,02	1368769,34	9,09	89°44'11"
204	382084,06	1368778,42	17,88	90°7'58"
205	382084,02	1368796,30	19,15	182°59'48"
206	382064,90	1368795,30	41,86	182°59'48"
248	382023,09	1368793,11	26,90	270°18'14"
247	382023,24	1368766,22	42,68	329°27'6"
246	382059,99	1368744,52	8,24	80°6'31"
235	382064,10	1368751,67		
250	382077,15	1368773,14	15,43	90°52'13"
251	382076,92	1368788,57	6,74	177°8'34"
252	382070,19	1368788,90	4,96	93°10'30"
253	382069,92	1368793,85	5,23	177°51'16"
254	382064,89	1368794,05	3,66	265°30'15"
255	382064,41	1368790,40	10,22	179°48'19"
256	382054,19	1368790,44	10,27	179°28'24"
257	382043,92	1368790,53	1,77	92°54'26"
258	382043,83	1368792,30</		

Официальное опубликование

УСЛОВНЫЕ ОБОЗНАЧЕНИЯ



Границы зон с особыми условиями использования территорий


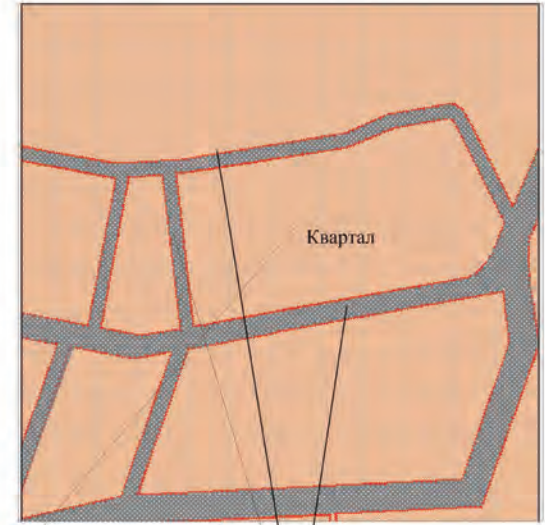


Схема расположения элементов планировочной структуры
Масштаб 1:5000



Границы разработки проекта межевания территории
Улично-дорожная сеть

- ЗУ1** образуемый земельный участок с условным №1, S=417кв.м, образован из земель, государственная собственность на которые не разграничена. ВРИ 2.5-среднеэтажная жилая застройка (фактически застроенный многоквартирный жилой дом) с точкой ЧУЗ S=5741 кв.м для прохода и проезда поперечного проезда лиц к земельному участку.
- ЗУ2** образуемый земельный участок с условным №2, S=739кв.м, образован из земель, государственная собственность на которые не разграничена. ВРИ 2.5-среднеэтажная жилая застройка (фактически застроенный многоквартирный жилой дом) с точкой ЧУЗ S=2165 кв.м для прохода и проезда поперечного проезда лиц к земельному участку.
- ЗУ3** образуемый земельный участок с условным №3, S=6007,0кв.м, образован из земель, государственная собственность на которые не разграничена. ВРИ 2.5-среднеэтажная жилая застройка (фактически застроенный многоквартирный жилой дом) с точкой ЧУЗ S=4162 кв.м для прохода и проезда поперечного проезда лиц к земельному участку.
- ЗУ4** образуемый земельный участок с условным №4, S=2927,0кв.м, образован из земель, государственная собственность на которые не разграничена. ВРИ 2.5-среднеэтажная жилая застройка (фактически застроенный многоквартирный жилой дом) с точкой ЧУЗ S=2927кв.м для прохода и проезда поперечного проезда лиц к земельному участку.
- ЗУ4.1** образуемый земельный участок с условным №4.1, S=4150 кв.м, образован путем объединения земельного участка с КИ 63.01.041 1004-549 и ЗУ4. ВРИ 2.5-среднеэтажная жилая застройка (фактически застроенный многоквартирный жилой дом) с точкой ЧУЗ S=2927кв.м для прохода и проезда поперечного проезда лиц к земельному участку.
- ЗУ5** образуемый земельный участок с условным №5, S=6422кв.м, образован из земель, государственная собственность на которые не разграничена. ВРИ 2.5-среднеэтажная жилая застройка (фактически застроенный многоквартирный жилой дом) с точкой ЧУЗ S=405 кв.м для прохода и проезда поперечного проезда лиц к земельному участку.
- ЗУ6** образуемый земельный участок с условным №6, S=5203кв.м, образован из земель, государственная собственность на которые не разграничена. ВРИ 2.5-среднеэтажная жилая застройка (фактически застроенный многоквартирный жилой дом) с точкой ЧУЗ S=426 кв.м для прохода и проезда поперечного проезда лиц к земельному участку.
- ЗУ7** образуемый земельный участок с условным №7, S=5178кв.м, образован из земель, государственная собственность на которые не разграничена. ВРИ 2.5-среднеэтажная жилая застройка (фактически застроенный многоквартирный жилой дом) с точкой ЧУЗ S=426 кв.м для прохода и проезда поперечного проезда лиц к земельному участку.
- ЗУ8** образуемый земельный участок с условным №8, S=1099кв.м, образован из земель, государственная собственность на которые не разграничена. ВРИ 2.5-среднеэтажная жилая застройка (фактически застроенный многоквартирный жилой дом) с точкой ЧУЗ S=1099кв.м для прохода и проезда поперечного проезда лиц к земельному участку.
- ЗУ9** образуемый земельный участок с условным №9 S=3021кв.м, образован из земель, государственная собственность на которые не разграничена. ВРИ 2.5-среднеэтажная жилая застройка (фактически застроенный многоквартирный жилой дом) с точкой ЧУЗ S=3021кв.м для прохода и проезда поперечного проезда лиц к земельному участку.
- ЗУ9.1** образуемый земельный участок с условным №9.1, S=4433 кв.м, образован путем объединения земельного участка с КИ 63.01.041 1004-573 и ЗУ9. ВРИ 2.5-среднеэтажная жилая застройка (фактически застроенный многоквартирный жилой дом) с точкой ЧУЗ S=2703кв.м для прохода и проезда поперечного проезда лиц к земельному участку.
- ЗУ10** образуемый земельный участок с условным №10, S=3948кв.м, образован из земель, государственная собственность на которые не разграничена. ВРИ 2.5-среднеэтажная жилая застройка (фактически застроенный многоквартирный жилой дом) с точкой ЧУЗ S=2703кв.м для прохода и проезда поперечного проезда лиц к земельному участку.
- ЗУ11** образуемый земельный участок с условным №11, S=4138кв.м, образован из земель, государственная собственность на которые не разграничена. ВРИ 2.5-среднеэтажная жилая застройка (фактически застроенный многоквартирный жилой дом) с точкой ЧУЗ S=1126кв.м для прохода и проезда поперечного проезда лиц к земельному участку.
- ЗУ12** образуемый земельный участок с условным №12, S=3764кв.м, образован из земель, государственная собственность на которые не разграничена. ВРИ 2.5-среднеэтажная жилая застройка (фактически застроенный многоквартирный жилой дом) с точкой ЧУЗ S=2851кв.м для прохода и проезда поперечного проезда лиц к земельному участку.
- ЗУ13** образуемый земельный участок с условным №13, S=2726кв.м, образован из земель, государственная собственность на которые не разграничена. ВРИ 2.5-среднеэтажная жилая застройка (фактически застроенный многоквартирный жилой дом) с точкой ЧУЗ S=2726кв.м для прохода и проезда поперечного проезда лиц к земельному участку.
- ЗУ13.1** образуемый земельный участок с условным №13.1, S=3562 кв.м, образован путем объединения земельного участка с КИ 63.01.041 1004-73 и ЗУ13. ВРИ 2.5-среднеэтажная жилая застройка (фактически застроенный многоквартирный жилой дом) с точкой ЧУЗ S=2726кв.м для прохода и проезда поперечного проезда лиц к земельному участку.
- ЗУ14** образуемый земельный участок с условным №14, S=7277кв.м, образован из земель, государственная собственность на которые не разграничена. ВРИ 2.5-среднеэтажная жилая застройка (фактически застроенный многоквартирный жилой дом) с точкой ЧУЗ S=5822кв.м для прохода и проезда поперечного проезда лиц к земельному участку.
- ЗУ15** образуемый земельный участок с условным №15, S=4793кв.м, образован из земель, государственная собственность на которые не разграничена. ВРИ 2.5-среднеэтажная жилая застройка (фактически застроенный многоквартирный жилой дом) с точкой ЧУЗ S=3432кв.м для прохода и проезда поперечного проезда лиц к земельному участку.
- ЗУ16** образуемый земельный участок с условным №16, S=3145кв.м, образован из земель, государственная собственность на которые не разграничена. ВРИ 2.5-среднеэтажная жилая застройка (фактически застроенный многоквартирный жилой дом) с точкой ЧУЗ S=3176кв.м для прохода и проезда поперечного проезда лиц к земельному участку.
- ЗУ17** образуемый земельный участок с условным №17, S=575кв.м, образован из земель, государственная собственность на которые не разграничена. ВРИ 2.5-среднеэтажная жилая застройка (фактически застроенный многоквартирный жилой дом) с точкой ЧУЗ S=412кв.м для прохода и проезда поперечного проезда лиц к земельному участку.
- ЗУ18** образуемый земельный участок с условным №18, S=5кв.м, ВРИ 3.1 - коммунальное обслуживание
- ЗУ19** образуемый земельный участок с условным №19, S=74кв.м, ВРИ 3.1 - коммунальное обслуживание

Примечания:

1. Линия регулирования застройки (линия отступа от красных линий в целях определения места допустимого размещения зданий, строений, сооружений) установлена с отступом от красной линии квартала - 3 м
2. При постановке земельных участков на государственный кадастровый учет границы зон с особыми условиями использования территорий, в том числе охраняемые зоны соответствующих коммуникаций, необходимо уточнить в установленном порядке.
3. В границах разработки ПМТ объекты культурного наследия отсутствуют
4. В границах разработки ПМТ границы публичных сервитутных территорий отсутствуют
5. В границах разработки ПМТ образуемые земельные участки, которые будут отнесены к территориям общего пользования или имуществу общего пользования, в том числе в отношении которых предполагаются резервирование и (или) изъятие для государственных нужд, отсутствуют
6. Границы образуемых земельных участков и зон с особыми условиями использования территорий позволяют обеспечить необходимые требования по содержанию и обслуживанию объектов застройки в условиях сложившейся планировочной системы территории проектирования.
7. В соответствии со статьей 6, п.1, Правил застройки и землепользования в городе Самаре объекты недвижимости, ставшие несоответствующими настоящим Правилам после их введения в действие, могут существовать и использоваться без их приведения в соответствие с настоящими Правилами. В соответствии со статьей 36, п.8, Градостроительного кодекса РФ: «Земельные участки или объекты капитального строительства, виды разрешенного использования, предельные (минимальные и (или) максимальные) размеры и предельные параметры которых не соответствуют градостроительному регламенту, могут использоваться без установления срока приведения их в соответствие с градостроительным регламентом, за исключением случаев, если использование таких земельных участков и объектов капитального строительства опасно для жизни или здоровья человека, для окружающей среды, объектов культурного наследия».
8. В соответствии с письмом Министерства экономического развития РФ от 27.09.2011 № д23-4059 «О возможности расположения на земельном участке нескольких многоквартирных домов», отдельно стоящие многоквартирные дома, расположенные на одном земельном участке и объединенные общим инженерным оборудованием, могут рассматриваться как составная часть сложного недвижимого имущества – имущества общего пользования собственников помещений в многоквартирном доме.
9. В соответствии с Постановлением Пленума Верховного Суда РФ № 10, Пленума ВАС РФ № 22 от 29.04.2010 (ред. от 23.06.2015) «О некоторых вопросах, возникающих в судебной практике при разрешении споров, связанных с защитой прав собственности и других вещных прав», если земельный участок под многоквартирным жилым домом сформирован до введения в действие Жилищного кодекса РФ и в отношении него проведен государственный кадастровый учет, право общей долевой собственности на него у собственников помещений в многоквартирном доме возникает в силу закона с момента проведения государственного кадастрового учета.
10. В соответствии с приказом Минстроя РФ от 07.03.2019 г. № 153/п «Об утверждении методических рекомендаций по проведению работ по формированию земельных участков, на которых расположены многоквартирные дома», размер образуемого земельного участка определяется исходя из территории, необходимой для обеспечения функционирования (обслуживания) площади многоквартирного дома, с учетом соблюдения требований градостроительных нормативов, противопожарной безопасности, санитарных разрывов между зданиями и иных норм, обеспечивающих нормальные условия проживания и пребывания граждан в многоквартирном доме, обслуживания данного дома и иных объектов, входящих в состав общего имущества собственников помещений в многоквартирном доме, а также доступ к такому дому и иным подобным объектам.
11. Границы разработки ПМТ находятся в водоохранной зоне и прибрежной защитной полосе Саратовского водохранилища
12. Перечень координат характерных точек границ земельных участков (территорий) включены в текстовую часть проекта межевания территории.

УТВЕРЖДЕНО:
Глава городского округа Самара /Е.В.Лапушкина/
СОГЛАСОВАНО:
Руководитель Департамента градостроительства городского округа Самара /С.Н.Шанов/
Заместитель руководителя Департамента градостроительства городского округа Самара

Граница проекта межевания территории

Назв. точки	S = 106 121,0 кв.м	Координаты X Y	Расстояние	Дирекционный угол
18	381914.15	1367649.69	252.41	81°37'57"
16	381950.88	1367899.41	26.18	68°5'32"
35	381960.86	1367923.70	2.58	349°26'7"
34	381963.17	1367923.23	22.33	70°4'18"
33	381970.78	1367944.22	23.57	72°19'31"
15	381977.94	1367966.68	78.19	79°38'41"
14	381997.99	1368043.59	3.93	69°27'58"
13	381992.03	1368047.52	4.44	135°26'39"
12	381990.33	1368051.05	3.92	115°42'37"
27	381834.63	1368127.01	160.49	153°12'41"
11	381897.16	1368054.16	5.40	112°11'44"
31	381841.86	1368131.49	2.05	202°19'10"
29	381839.96	1368130.71	1.40	292°10'49"
38	381840.49	1368129.41	6.33	202°16'19"
27	381834.63	1368127.01	15.39	112°20'52"
26	381828.78	1368141.24	40.14	202°39'7"
25	381791.74	1368125.78	11.25	211°31'31"
24	381782.15	1368119.90	11.61	217°26'32"
23	381772.93	1368112.84	26.71	230°35'24"
22	381755.97	1368092.20	16.59	243°38'32"
21	381749.13	1368077.09	407.41	259°32'41"
20	381875.20	1367876.44	14.22	355°12'55"
19	381689.37	1367875.25	223.91	353°1'13"
1	381911.84	1367649.97	2.32	352°51'27"
18	381914.15	1367649.69		

Ведомость координат красных линий

Назв. точки	Координаты X Y	Расстояние	Дирекционный угол	
1	381911.84	1367649.97	53.78	82°10'53"
17	381919.16	1367703.26	108.70	87°48'49"
15	381977.94	1367966.68	72.50	68°5'25"
14	381991.99	1368043.59	78.19	79°38'40"
13	381992.03	1368047.52	3.92	89°28'55"
12	381990.33	1368051.05	3.92	115°42'37"
11	381897.16	1368054.16	4.44	135°26'39"
10	381841.87	1368127.62	162.08	153°12'36"
9	381814.12	1368117.11	29.49	200°52'14"
8	381796.19	1368108.91	10.72	204°34'19"
7	381785.43	1368102.50	12.52	210°47'47"
6	381775.24	1368094.19	13.16	219°11'42"
5	381767.20	1368084.23	12.79	231°5'53"
4	381761.35	1368073.95	11.83	240°21'55"
3	381715.29	1367814.19	283.81	259°56'36"
2	381689.73	1367675.21	141.31	259°34'42"

2104/8.1-ПМТ(7)			
Проект межевания территории, занимаемых многоквартирными жилыми домами в городском округе Самара, по адресу: в границах улиц Белорусская, Флотская и кадастрового квартала 63:01:041:1001			
Изм.	Кол-во	Лист № 206	Дата
Рук. упр.	Соловьев С.С.		
Кад. инженер	Шомина Д.В.		
Редактор	Шомина Д.В.		
Документация по планировке территории		Станд.	Лист
Утверждаемая часть		ПМТ	
Чертеж межевания территории		МП г. Самара "Архитектурно-планировочное бюро"	

ПРИЛОЖЕНИЕ №8
к постановлению Администрации
городского округа Самара
от 31.12.2019 №1105

МУНИЦИПАЛЬНОЕ ПРЕДПРИЯТИЕ ГОРОДА САМАРЫ
«АРХИТЕКТУРНО-ПЛАНИРОВОЧНОЕ БЮРО»
(МП Г. САМАРЫ «АРХИТЕКТУРНО-ПЛАНИРОВОЧНОЕ БЮРО»)
Регистрационный номер в государственном реестре самарских юридических организаций
СРО-1-038-28102069

Заказчик: Департамент градостроительства городского округа Самара
муниципальный контракт № 19899

Проект межевания территории, занимаемых многоквартирными жилыми домами в городском округе Самара по адресу: в границах улиц Белорусская, Флотская и кадастрового квартала 63:01:041:1001.

Том 1 «Проект межевания территории. Утверждаемая часть»
Текстовая часть.
Шифр: 2104/8.1-ДПТ (7)

САМАРА 2019

МУНИЦИПАЛЬНОЕ ПРЕДПРИЯТИЕ ГОРОДА САМАРЫ
«АРХИТЕКТУРНО-ПЛАНИРОВОЧНОЕ БЮРО»
(МП Г. САМАРЫ «АРХИТЕКТУРНО-ПЛАНИРОВОЧНОЕ БЮРО»)
РОССИЯ, 443006, г. САМАРА, ул. ПЕРВОМАЙСКАЯ, 21
Тел: (846) 2 464 067, факс: (846) 2 421 290, E-mail: info@arhplanburo.ru
ОКПО 21167289, ОГРН 1026301151964, ИНН 6316973824, КПП 631601001

Регистрационный номер в государственном реестре самарских юридических организаций СРО-1-038-28102069

Заказчик: Департамент градостроительства городского округа Самара
муниципальный контракт № 19899

Проект межевания территории, занимаемых многоквартирными жилыми домами в городском округе Самара по адресу: в границах улиц Белорусская, Флотская и кадастрового квартала 63:01:041:1001

Том 1 «Проект межевания территории. Утверждаемая часть»
Текстовая часть.
Шифр: 2104/8.1-ДПТ (7)

Директор МП г. Самара
«Архитектурно-планировочное бюро»
А.Д.Малаков
Руководитель Управления проектных работ
и градостроительного планирования
С.С.Соловьев

САМАРА 2019

Официальное опубликование

СОСТАВ И СОДЕРЖАНИЕ ПРОЕКТА.

№ ли-ста	Обозначение	Наименование	Кол-во листов	М а с - штаб
Том I «Проект межевания территории. Утверждаемая часть»				
Раздел 1. Проект межевания территории. Графическая часть.				
1		Чертеж межевания территории	1	1:1000
Раздел 2. Проект межевания территории. Текстовая часть.				
2		Пояснительная записка	18	
Том II «Проект межевания территории. Материалы по обоснованию»				
1		Схема, отображающая местоположение существующих объектов капитального строительства, границ существующих земельных участков, границ зон с особыми условиями использования территории, границы особо охраняемых природных территорий, границ территорий объектов культурного наследия, границы лесничества, лесопарков, участков лесничеств, лесных кварталов, лесотаксационных выделов или частей лесотаксационных выделов.	1	1:1000
Том III «Исходные данные»				

го хозяйства Российской Федерации от 25.04.2017 г. № 742/пр "О Порядке установления и отображения красных линий, обозначающих границы территорий, занятых линейными объектами и (или) предназначенных для размещения линейных объектов".

Целью подготовки проекта межевания территории является: Определение местоположения границ образуемых и изменяемых участков, занимаемых многоквартирными жилыми домами в городском округе Самара.

II. ТЕКСТОВАЯ ЧАСТЬ ПРОЕКТА МЕЖЕВАНИЯ ТЕРРИТОРИИ.

2.1 Перечень и сведения о площади образуемых земельных участков, в том числе возможные способы их образования, виды разрешенного использования образуемых земельных участков в соответствии с проектом планировки территории в случаях, предусмотренных Градостроительным кодексом РФ.

Земельный участок № 1, образуемый земельный участок с условным №1, S = 4176,0 кв.м, образован из земель, государственная собственность на которые не разграничена, с видом разрешенного использования ВРИ 2.5- среднеэтажная жилая застройка, фактически занимаемый многоквартирным жилым домом

S = 4176,0 кв.м.

Назв. точки	Координаты		Расстояние	Дирекцион- ный угол
	X	Y		
36	381911,84	1367649,97	27,14	82°10'53"
41	381915,54	1367676,88	8,25	172°24'50"
40	381907,36	1367677,95	2,58	82°1'20"
39	381907,71	1367680,51	129,52	172°59'30"
38	381779,16	1367696,31	31,08	261°39'38"
37	381774,65	1367685,56	138,07	353°31'2"
36	381911,84	1367649,97		

В том числе ЧЗУ S=2165 кв.м для прохода и проезда неограниченно-го круга лиц к землям общего пользования :

S = 2165,0 кв.м.

Назв. точки	Координаты		Расстояние	Дирекцион- ный угол
	X	Y		
36	381911,84	1367649,97	27,14	82°10'53"
41	381915,54	1367676,88	8,25	172°24'50"
40	381907,36	1367677,95	2,58	82°1'20"
39	381907,71	1367680,51	129,52	172°59'30"
38	381779,16	1367696,31	9,98	261°39'38"
46	381777,71	1367686,44	21,10	261°39'38"
37	381774,65	1367685,56	3,19	353°31'2"
45	381777,82	1367685,20	15,71	82°24'17"
44	381779,90	1367680,78	131,58	353°8'11"
43	381910,51	1367685,06	14,83	263°10'38"
42	381908,75	1367650,33	3,12	353°31'2"
36	381911,84	1367649,97		

Земельный участок № 2, образуемый земельный участок с условным №2, S = 7394,0 кв.м, образован из земель, государственная собственность на которые не разграничена, с видом разрешенного использования ВРИ 2.5- среднеэтажная жилая застройка, фактически занимаемый многоквартирным жилым домом

S = 7394,0 кв.м.

Назв. точки	Координаты		Расстояние	Дирекцион- ный угол
	X	Y		
47	381916,44	1367683,42	49,41	81°19'59"
50	381923,88	1367732,27	138,39	172°37'30"
49	381786,64	1367750,03	54,24	262°4'23"
38	381779,16	1367696,31	129,52	352°59'30"
39	381907,71	1367680,51	3,97	82°1'20"
48	381908,27	1367684,44	8,23	352°54'6"
47	381916,44	1367683,42		

В том числе ЧЗУ S=5341 кв.м для прохода и проезда неограниченно-го круга лиц к землям общего пользования :

S = 5341,0 кв.м.

Назв. точки	Координаты		Расстояние	Дирекцион- ный угол
	X	Y		
47	381916,44	1367683,42	49,41	81°19'59"
50	381923,88	1367732,27	138,39	172°37'30"
49	381786,64	1367750,03	54,24	262°4'23"
38	381779,16	1367696,31	129,52	352°59'30"
39	381907,71	1367680,51	3,97	82°1'20"
48	381908,27	1367684,44	8,23	352°54'6"
47	381916,44	1367683,42		
51	381915,98	1367696,88	15,17	83°33'7"
52	381917,68	1367711,95	130,48	171°59'14"
53	381788,49	1367730,14	16,22	261°2'58"
54	381785,97	1367714,12	131,15	352°26'42"
51	381915,98	1367696,88		

Земельный участок № 3, образуемый земельный участок с условным №3, S = 6007,0 кв.м, образован из земель, государственная собственность на которые не разграничена, с видом разрешенного использования ВРИ 2.5- среднеэтажная жилая застройка, фактически занимаемый многоквартирным жилым домом

S = 6007,0 кв.м.

Назв. точки	Координаты		Расстояние	Дирекцион- ный угол
	X	Y		
50	381923,88	1367732,27	42,84	80°51'13"
58	381930,89	1367774,56	45,05	171°32'22"
57	381886,13	1367781,19	86,84	172°55'57"
56	381800,15	1367791,85	6,93	170°47'54"
55	381793,30	1367792,96	43,44	261°10'30"
49	381786,64	1367750,03	138,39	352°37'30"
50	381923,88	1367732,27		

В том числе ЧЗУ S=4162 кв.м для прохода и проезда неограниченно-го круга лиц к землям общего пользования :

S = 4162,0 кв.м.

Назв. точки	Координаты		Расстояние	Дирекцион- ный угол
	X	Y		
50	381923,88	1367732,27	42,84	80°51'13"
58	381930,89	1367774,56	45,05	171°32'22"
57	381886,13	1367781,19	86,84	172°55'57"
56	381800,15	1367791,85	6,93	170°47'54"
55	381793,30	1367792,96	43,44	261°10'30"
49	381786,64	1367750,03	138,39	352°37'30"
50	381923,88	1367732,27		
59	381923,01	1367747,74	14,40	83°46'21"
60	381924,57	1367762,06	130,72	172°19'7"
61	381795,02	1367779,53	13,82	263°33'54"
62	381793,47	1367785,80	130,79	352°3'46"
59	381923,01	1367747,74		

Земельный участок № 4, образуемый земельный участок с условным №4, S = 2927,0 кв.м, образован из земель, государственная собственность на которые не разграничена, с видом разрешенного использования ВРИ 2.5- среднеэтажная жилая застройка

S = 2927,0 кв.м.

Назв. точки	Координаты		Расстояние	Дирекцион- ный угол
	X	Y		
56	381930,89	1367774,56	93,73	80°48'49"
67	381945,65	1367867,08	44,03	172°30'12"
66	381901,97	1367872,57	3,22	260°19'49"
65	381901,43	1367869,40	77,32	260°9'46"
64	381888,22	1367799,22	10,01	260°9'40"
63	381886,51	1367799,36	2,20	260°4'2"
57	381886,13	1367781,19	45,05	351°32'22"
58	381929,61	1367790,75	8,80	81°46'7"
69	381930,87	1367799,46	10,47	81°45'59"
70	381939,38	1367799,10	0,46	352°34'7"
71	381934,97	1367809,42	4,75	80°54'52"
72	381936,43	1367809,39	0,47	168°56'47"
73	381936,16	1367814,08	1,56	81°49'3"
74	381936,72	1367814,17	0,95	352°7'34"
75	381936,54	1367815,70	3,87	261°13'12"
76	381936,88	1367815,57	2,12	171°20'9"
77	381942,15	1367849,55	8,32	81°8'57"
78	381941,33	1367839,13	1,70	103°37'37"
80	381940,33	1367839,78	1,56	132°40'5"
81	381939,87	1367840,53	12,00	172°5'58"
82	381927,58	1367862,58	0,74	81°25'51"
83	381928,05	1367863,31	2,44	172°0'57"
84	381925,67	1367863,65	0,73	260°32'16"
85	381925,55	1367862,93	0,35	171°52'12"
86	381925,20	1367862,58	6,12	261°44'19"
87	381924,32	1367839,92	1,69	351°9'3"
88	381925,73	1367839,92	1,73	261°21'16"
90	381923,67	1367839,24	2,08	171°59'12"
91	381923,04	1367831,21	4,05	261°5'41"
92	381924,00	1367831,06	1,84	260°38'23"
93	381923,70	1367848,24	1,15	351°13'9"
94	381924,54	1367849,08	3,21	260°4'13"
95	381924,32	1367849,08	1,42	172°19'32"
96	381922,91	1367846,05	6,24	260°52'11"
97	381921,92	1367839,92	1,48	351°48'54"
98	381923,38	1367839,71	2,89	261°13'12"
99	381922,75	1367839,85	1,86	171°57'26"
100	381920,95	1367836,15	3,77	260°32'16"
101	381920,33	1367832,43	1,91	351°52'12"
102	381922,22	1367832,16	7,05	261°6'43"
103	381921,13	1367825,15	7,05	261°6'43"
104	381920,23	1367825,31	0,91	172°24'19"
105	381919,94	1367823,26	2,07	261°56'53"
106	381920,82	1367823,14	1,21	260°27'35"
107	381920,62	1367821,95	1,76	172°848"
108	381918,58	1367822,19	3,82	261°25'29"
109	381918,31	1367818,41	1,79	350°19'38"
110	381920,07	1367818,11	3,89	260°58'29"
111	381919,46	1367814,27	6,19	172°27'38"
112	381918,10	1367814,42	0,59	261°16'41"
113	381917,16	1367808,33	1,33	351°48'34"
114	381918,48	1367808,14	5,20	261°15'44"
115	381917,55	1367803,00	2,00	171°57'3"
116	381915,71	1367803,28	4,16	261°19'42"
117	381915,10	1367799,16	0,49	358°1'18"
118	381915,56	1367799,10	4,74	261°10'53"
119	381914,85	1367794,42	1,47	352°1'15'59"
120	381916,31	1367794,22	1,57	261°33'59"
121	381916,08	1367792,67	3,75	351°52'12"
122	381919,75	1367792,14	1,86	261°20'51"
123	381919,51	1367790,36	6,54	351°54'26"
124	381925,98	1367789,38	1,86	81°2'36"
125	381926,27	1367791,22	3,37	351°59'24"
126	381926,61	1367790,75		

ЗУ S=2927 кв.м обеспечивает проход и проезд неограниченного круга лиц к землям общего пользования

S = 2927,0 кв.м.

Назв. точки	Координаты		Расстояние	Дирекцион- ный угол
	X	Y		
56	381930,89	1367774,56	93,73	80°48'49"
67	381945,65	1367867,08	44,03	172°30'12"
66	381901,97	1367872,57	3,22	260°19'49"
65	381901,43	1367869,40	77,32	260°9'46"
64	381888,22	1367799,22	10,01	260°9'40"
63	381886,51	1367799,36	2,20	260°4'2"
57	381886,13	1367781,19	45,05	351°32'22"
58	381929,61	1367790,75	8,80	81°46'7"
69	381930,87	1367799,46	10,47	81°45'59"
70	381939,38	1367799,10	0,46	352°34'7"
71	381934,97	1367809,42	4,75	80°54'52"
72	381936,43	1367809,39	0,47	168°56'47"
73	381936,16	1367814,08	1,56	81°49'3"
74	381936,72	1367814,17	0,95	352°7'34"
75	381936,54	1367815,70	3,87	261°13'12"
76	381936,88	1367815,57	2,12	171°20'9"
77	381942,15	1367849,55	8,32	81°8'57"
78	381941,33	1367839,13	1,70	103°37'37"
80	381940,33	1367839,78	1,56	132°40'5"
81	381939,87	1367840,53	12,00	172°5'58"
82	381927,58	1367862,58	0,74	81°25'51"
83	381928,05	1367863,31	2,44	172°0'57"
84	381925,67	1367863,65	0,73	260°32'16"
85	381925,55	1367862,93	0,35	171°52'12"
86	381925,20	1367862,58	6,12	261°44'19"
87	381924,32	1367839,92	1,69	351°9'3"
88	381925,73	1367839,92	1,73	261°21'16"
90	381923,67	1367839,24	2,08	171°59'12"</

Официальное опубликование

Земельный участок № 4.1, образуемый земельный участок с условным №4.1, S=4150 кв.м, образован путем объединения земельного участка с кадастровым номером 63:01:0411004:549 и земельного участка ЗУ4, с видом разрешенного использования—среднеэтажная жилая застройка(фактически занимаемый многоквартирным жилым домом)

S = 4 150,0 кв.м.				
Назв. точки	Координаты		Расстояние	Дирекционный угол
	X	Y		
58	381930,69	1367774,56		
67	381945,65	1367867,08	93,73	80°48'49"
66	381901,97	1367872,57	44,03	172°50'12"
65	381901,43	1367889,40	3,22	260°17'49"
64	381888,22	1367793,22	77,32	260°19'45"
63	381888,51	1367783,36	10,01	260°19'40"
57	381888,13	1367781,19	2,20	260°4'2"
58	381930,69	1367774,56	45,05	351°32'22"

В том числе ЧЗУ S=2927 кв.м для прохода и проезда неограниченно-го круга лиц к землям общего пользования

S = 2 927,0 кв.м.				
Назв. точки	Координаты		Расстояние	Дирекционный угол
	X	Y		
58	381930,69	1367774,56		
67	381945,65	1367867,08	93,73	80°48'49"
66	381901,97	1367872,57	44,03	172°50'12"
65	381901,43	1367889,40	3,22	260°17'49"
64	381888,22	1367793,22	77,32	260°19'45"
63	381888,51	1367783,36	10,01	260°19'40"
57	381888,13	1367781,19	2,20	260°4'2"
58	381930,69	1367774,56	45,05	351°32'22"
68	381929,81	1367790,75	8,80	81°46'7"
69	381930,87	1367799,46	2,54	351°50'17"
70	381933,38	1367799,10	10,47	81°15'59"
71	381934,97	1367809,46	0,46	352°34'7"
72	381935,43	1367809,39	4,75	80°54'52"
73	381936,18	1367814,08	0,47	168°55'47"
74	381935,72	1367814,17	1,55	81°49'3"
75	381935,94	1367815,70	0,95	352°7'34"
76	381936,88	1367815,57	34,43	81°11'40"
77	381942,15	1367849,59	2,12	171°20'9"
78	381940,05	1367849,91	8,32	81°8'57"
79	381941,33	1367856,13	1,70	103°37'37"
80	381940,93	1367859,78	1,56	132°40'5"
81	381939,87	1367860,93	12,00	81°25'51"
82	381927,98	1367862,58	0,74	81°25'51"
83	381928,09	1367863,31	2,44	172°0'9"
84	381925,67	1367863,65	0,73	260°32'16"
85	381925,55	1367862,93	0,35	171°52'12"
86	381925,20	1367862,98	6,12	261°44'15"
87	381924,32	1367859,92	1,89	351°9'3"
88	381925,99	1367859,66	1,73	261°21'16"
89	381925,73	1367854,95	2,08	171°59'12"
90	381923,87	1367855,24	4,08	261°8'54"
91	381923,04	1367851,21	0,97	351°7'10"
92	381924,00	1367851,06	1,84	260°38'23"
93	381923,70	1367849,24	1,15	351°13'9"
94	381924,84	1367849,06	3,21	260°41'3"
95	381924,32	1367845,89	1,42	172°19'32"
96	381922,91	1367846,08	6,24	260°52'11"
97	381921,92	1367839,92	1,48	351°48'54"
98	381923,38	1367839,71	3,87	261°13'12"
99	381922,79	1367835,89	1,88	171°67'26"
100	381920,95	1367836,15	3,77	260°32'16"
101	381920,33	1367832,43	1,91	351°52'12"
102	381922,22	1367832,16	7,05	261°8'43"
103	381921,13	1367825,19	0,91	172°24'19"
104	381920,23	1367825,31	2,07	261°56'53"
105	381919,94	1367823,26	0,89	352°14'5"
106	381920,82	1367823,14	1,21	260°27'35"
107	381920,82	1367821,95	1,78	172°8'48"
108	381918,88	1367822,19	3,82	261°25'29"
109	381918,31	1367818,41	1,79	350°19'36"
110	381920,07	1367818,11	3,89	260°58'25"
111	381919,46	1367814,27	1,37	172°27'38"
112	381918,10	1367814,45	6,19	261°16'4"
113	381917,16	1367808,33	1,33	351°46'33"
114	381918,48	1367808,14	5,20	261°15'44"
115	381917,69	1367803,00	2,00	171°57'3"
116	381915,71	1367803,28	4,18	261°34'41"
117	381915,10	1367799,16	0,49	353°1'8"
118	381915,59	1367799,10	4,74	261°0'53"
119	381914,85	1367794,42	1,47	352°11'59"
120	381916,31	1367794,22	1,57	261°33'35"
121	381916,08	1367792,67	3,75	351°52'12"
122	381919,79	1367792,14	1,86	261°20'51"
123	381919,51	1367790,30	5,20	261°15'44"
124	381925,98	1367789,38	1,86	81°2'36"
125	381928,27	1367791,22	3,37	351°59'24"
68	381929,81	1367790,75		

Земельный участок № 5, образуемый земельный участок с условным №5, S = 6422,0 кв.м, образован из земель, государственная собственность на которые не разграничена, с видом разрешенного использования ВРИ 2.5- среднеэтажная жилая застройка, фактически занимаемый многоквартирным жилым домом

S = 6 422,0 кв.м.				
Назв. точки	Координаты		Расстояние	Дирекционный угол
	X	Y		
67	381945,65	1367867,08	32,75	80°48'49"
137	381950,88	1367899,41	28,18	68°5'32"
136	381960,65	1367923,70	41,79	169°30'59"
135	381919,58	1367931,30	20,74	171°7'25"
134	381899,07	1367934,50	2,71	261°43'13"
133	381898,68	1367931,82	6,03	171°24'46"
132	381892,72	1367932,72	3,95	81°42'21"
131	381893,29	1367936,63	2,98	128°8'25"
130	381891,53	1367939,04	13,87	66°16'53"
129	381897,11	1367951,74	38,18	174°26'45"
128	381859,11	1367955,43	76,47	263°27'33"
127	381850,40	1367879,46	17,93	355°25'29"
126	381888,27	1367878,03	34,14	350°48'20"
66	381901,97	1367872,57	44,03	352°50'12"
67	381945,65	1367867,08		
138	381874,07	1367932,68	7,82	83°27'21"
139	381874,96	1367940,45	9,38	172°43'4"
140	381865,65	1367941,64	8,11	264°45'52"
141	381864,91	1367933,57	9,20	354°28'15"
138	381874,07	1367932,68		

В том числе ЧЗУ S=4956 кв.м для прохода и проезда неограниченно-го круга лиц к землям общего пользования

S = 4 956,0 кв.м.				
Назв. точки	Координаты		Расстояние	Дирекционный угол
	X	Y		
67	381945,65	1367867,08	15,34	80°48'49"
149	381948,10	1367862,23	76,93	171°20'18"
148	381670,07	1367894,11	17,88	82°48'32"
147	381672,31	1367911,86	35,47	351°42'36"
146	381907,41	1367906,74	2,72	84°14'35"
145	381907,68	1367909,44	5,72	353°14'19"
144	381913,36	1367908,77	2,71	269°8'43"
143	381913,32	1367906,06	36,48	352°7'9"
142	381951,44	1367906,79	24,69	66°5'32"
136	381960,65	1367923,70	41,79	169°30'59"
135	381919,58	1367931,30	20,74	171°7'25"
134	381899,07	1367934,50	2,71	261°43'13"
133	381898,68	1367931,82	6,03	171°24'46"
132	381892,72	1367932,72	3,95	81°42'21"
131	381893,29	1367936,63	2,98	128°8'25"
130	381891,53	1367939,04	13,87	66°16'53"
129	381897,11	1367951,74	38,18	174°26'45"
128	381850,40	1367879,46	76,47	263°27'33"
126	381888,27	1367878,03	34,14	350°48'20"
66	381901,97	1367872,57	44,03	352°50'12"
67	381945,65	1367867,08		
137	381874,07	1367932,68	7,82	83°27'21"
138	381874,96	1367940,45	9,38	172°43'4"
140	381865,65	1367941,64	8,11	264°45'52"
141	381864,91	1367933,57	9,20	354°28'15"
138	381874,07	1367932,68		
139	381874,96	1367940,45		
140	381865,65	1367941,64		
141	381864,91	1367933,57		
142	381951,44	1367906,79	17,41	80°48'49"
137	381950,88	1367899,41	1,44	66°5'32"
151	381951,42	1367900,74	1,44	248°14'9"
137	381950,88	1367899,41	17,41	260°49'9"
149	381948,10	1367862,23		

Земельный участок № 6, образуемый земельный участок с условным №6, S = 5293,0 кв.м, образован из земель, государственная собственность на которые не разграничена, с видом разрешенного использования ВРИ 2.5- среднеэтажная жилая застройка, фактически занимаемый многоквартирным жилым домом

S = 5 293,0 кв.м.				
Назв. точки	Координаты		Расстояние	Дирекционный угол
	X	Y		
152	381951,18	1367999,76	6,72	79°47'56"
168	381952,37	1368006,38	19,39	168°46'18"
167	381933,35	1368010,16	8,56	80°7'17"
166	381934,82	1368018,59	37,37	169°59'46"
165	381898,01	1368025,09	2,97	85°14'7"
164	381898,27	1368028,04	38,39	172°34'26"
163	381860,21	1368033,01	10,95	261°57'28"
162	381858,68	1368022,16	15,86	175°57'24"
161	381842,86	1368023,26	47,60	264°38'16"
160	381838,41	1367975,89	15,24	353°53'56"
159	381853,56	1367974,27	18,12	264°34'16"
158	381851,85	1367956,24	7,31	353°41'20"
128	381859,11	1367955,43	38,18	174°26'45"
129	381897,11	1367951,74	45,75	66°16'53"
157	381915,51	1367993,82	5,83	109°10'29"
156	381913,66	1367998,94	6,70	80°43'14"
155	381914,74	1368005,55	24,57	350°39'10"
154	381938,98	1368001,56	4,70	351°40'49"
153	381943,63	1368000,88	7,63	351°35'27"
152	381951,18	1367999,76		

В том числе ЧЗУ S=4261 кв.м для прохода и проезда неограниченно-го круга лиц к землям общего пользования

S = 4 261,0 кв.м.				
Назв. точки	Координаты		Расстояние	Дирекционный угол
	X	Y		
152	381951,18	1367999,76	6,72	79°47'56"
168	381952,37	1368006,38	19,39	168°46'18"
167	381933,35	1368010,16	8,56	80°7'17"
166	381934,82	1368018,59	37,37	169°59'46"
165	381898,01	1368025,09	2,97	85°14'7"
164	381898,27	1368028,04	38,39	172°34'26"
163	381860,21	1368033,01	10,95	261°57'28"
162	381858,68	1368022,16	15,86	175°57'24"
161	381842,86	1368023,26	47,60	264°38'16"
160	381838,41	1367975,89	15,24	353°53'56"
159	381853,56	1367974,27	18,12	264°34'16"
158	381851,85	1367956,24	7,31	353°41'20"
128	381859,11	1367955,43	38,18	174°26'45"
129	381897,11	1367951,74	45,75	66°16'53"
157	381915,51	1367993,82	5,83	109°10'29"
156	381913,66	1367998,94	6,70	80°43'14"
155	381914,74	1368005,55	24,57	350°39'10"
154	381938,98	1368001,56	4,70	351°40'49"
153	381943,63	1368000,88	7,63	351°35'27"
152	381951,18			

Официальное опубликование

В том числе ЧЗУ S=3021 кв.м для прохода и проезда неограниченно-го круга лиц к землям общего пользования

S = 3 021,0 кв.м				
Назв. точки	Координаты		Расстояние	Дирекцион-ный угол
	X	Y		
46	381777,71	1367686,44		
38	381779,16	1367696,31	9,98	81°39'38"
49	381780,64	1367750,03	54,24	82°4'23"
192	381792,49	1367787,72	38,13	81°10'30"
191	381748,79	1367794,19	44,18	171°34'34"
190	381733,89	1367892,84	102,43	261°38'1"
46	381777,71	1367686,44	44,29	351°41'32"
193	381765,62	1367690,26		
194	381777,01	1367780,81	91,26	82°49'50"
195	381761,21	1367783,48	16,02	170°24'30"
196	381749,18	1367892,51	91,78	262°28'1"
193	381765,62	1367890,26	16,59	352°12'25"

Земельный участок № 10, образуемый земельный участок с условным №10, S = 3948,0 кв.м, образован из земель, государственная собственность на которые не разграничена, с видом разрешенного использования ВРИ 2.5- среднеэтажная жилая застройка, фактически занимаемый многоквартирным жилым домом

S = 3 948,0 кв.м				
Назв. точки	Координаты		Расстояние	Дирекцион-ный угол
	X	Y		
190	381733,89	1367892,84	102,43	81°38'1"
191	381748,79	1367794,19	36,58	170°43'31"
197	381712,69	1367800,08	103,12	259°34'42"
187	381894,04	1367898,06	40,27	351°41'32"
190	381733,89	1367892,84		

В том числе ЧЗУ S=2703 кв.м для прохода и проезда неограниченно-го круга лиц к землям общего пользования

S = 2 703,0 кв.м				
Назв. точки	Координаты		Расстояние	Дирекцион-ный угол
	X	Y		
190	381733,89	1367892,84	102,43	81°38'1"
191	381748,79	1367794,19	23,92	170°43'31"
201	381725,18	1367798,04	0,30	259°27'8"
200	381725,18	1367798,04	99,62	259°20'56"
199	381708,72	1367699,85	12,28	171°27'8"
198	381894,04	1367701,67	3,08	259°34'42"
187	381894,04	1367898,06	40,27	351°41'32"
190	381733,89	1367892,84		

Земельный участок № 11, образуемый земельный участок с условным №11, S = 4188,0 кв.м, образован из земель, государственная собственность на которые не разграничена, с видом разрешенного использования ВРИ 2.5- среднеэтажная жилая застройка, фактически занимаемый многоквартирным жилым домом

S = 4 188,0 кв.м				
Назв. точки	Координаты		Расстояние	Дирекцион-ный угол
	X	Y		
56	381800,15	1367791,85	44,68	82°35'41"
203	381805,91	1367836,16	85,51	172°56'29"
202	381721,05	1367848,67	47,33	259°50'0"
197	381712,69	1367800,08	38,58	350°43'31"
191	381748,79	1367794,19	44,18	351°34'34"
192	381792,49	1367787,72	5,31	81°10'30"
55	381793,30	1367792,96	6,93	350°47'54"
56	381800,15	1367791,85		
204	381789,38	1367796,63	16,85	81°56'59"
205	381791,74	1367813,32	65,95	171°19'15"
206	381726,54	1367823,27	15,29	261°7'30"
207	381724,18	1367808,16	66,21	349°58'5"
204	381789,38	1367796,63		

В том числе ЧЗУ S=3126 кв.м для прохода и проезда неограниченно-го круга лиц к землям общего пользования

S = 3 126,0 кв.м				
Назв. точки	Координаты		Расстояние	Дирекцион-ный угол
	X	Y		
56	381800,15	1367791,85	44,68	82°35'41"
203	381805,91	1367836,16	85,51	172°56'29"
202	381721,05	1367848,67	47,33	259°50'0"
197	381712,69	1367800,08	38,58	350°43'31"
191	381748,79	1367794,19	44,18	351°34'34"
192	381792,49	1367787,72	5,31	81°10'30"
55	381793,30	1367792,96	6,93	350°47'54"
56	381800,15	1367791,85		
204	381789,38	1367796,63	16,85	81°56'59"
205	381791,74	1367813,32	65,95	171°19'15"
206	381726,54	1367823,27	15,29	261°7'30"
207	381724,18	1367808,16	66,21	349°58'5"
204	381789,38	1367796,63		

Земельный участок № 12, образуемый земельный участок с условным №12, S = 3764,0 кв.м, образован из земель, государственная собственность на которые не разграничена, с видом разрешенного использования ВРИ 2.5- среднеэтажная жилая застройка, фактически занимаемый многоквартирным жилым домом

S = 3 764,0 кв.м				
Назв. точки	Координаты		Расстояние	Дирекцион-ный угол
	X	Y		
203	381805,91	1367836,16	44,62	82°35'47"
209	381811,66	1367880,41	83,45	173°2'1"
208	381728,83	1367890,53	44,55	259°56'33"
202	381721,05	1367848,67	85,51	352°56'29"
203	381805,91	1367836,16		

В том числе ЧЗУ S=2851 кв.м для прохода и проезда неограниченно-го круга лиц к землям общего пользования

S = 2 851,0 кв.м				
Назв. точки	Координаты		Расстояние	Дирекцион-ный угол
	X	Y		
203	381805,91	1367836,16	44,62	82°35'47"
209	381811,66	1367880,41	83,45	173°2'1"
208	381728,83	1367890,53	44,55	259°56'33"
202	381721,05	1367848,67	85,51	352°56'29"
203	381805,91	1367836,16		
210	381791,39	1367845,63	13,41	83°14'45"
211	381792,97	1367858,96	66,59	173°4'31"
212	381728,86	1367866,96	14,11	265°4'45"
213	381725,65	1367852,93	66,14	353°40'11"
210	381791,39	1367845,63		

Земельный участок № 13, образуемый земельный участок с условным №13, S = 2726,0 кв.м, образован из земель, государственная собственность на которые не разграничена, с видом разрешенного использования ВРИ 2.5- среднеэтажная жилая застройка

S = 2 726,0 кв.м				
Назв. точки	Координаты		Расстояние	Дирекцион-ный угол
	X	Y		
209	381811,66	1367880,41	22,22	82°36'1"
216	381814,52	1367902,44	21,67	84°22'40"
215	381816,64	1367924,01	80,81	173°52'55"
214	381736,29	1367932,62	42,75	259°56'36"
208	381728,83	1367890,53	83,45	353°2'1"
209	381811,66	1367880,41		
217	381798,09	1367891,89	13,27	83°43'36"
218	381799,54	1367905,08	62,79	172°56'14"
219	381737,23	1367912,80	13,38	263°30'30"
220	381735,72	1367899,53	62,84	353°0'59"
217	381798,09	1367891,89		

ЗУ S=2726 кв.м обеспечивает проход и проезд неограниченного круга лиц к землям общего пользования

S = 2 726,0 кв.м				
Назв. точки	Координаты		Расстояние	Дирекцион-ный угол
	X	Y		
209	381811,66	1367880,41	22,22	82°36'1"
216	381814,52	1367902,44	21,67	84°22'40"
215	381816,64	1367924,01	80,81	173°52'55"
214	381736,29	1367932,62	42,75	259°56'36"
208	381728,83	1367890,53	83,45	353°2'1"
209	381811,66	1367880,41		
217	381798,09	1367891,89	13,27	83°43'36"
218	381799,54	1367905,08	62,79	172°56'14"
219	381737,23	1367912,80	13,38	263°30'30"
220	381735,72	1367899,53	62,84	353°0'59"
217	381798,09	1367891,89		

Земельный участок № 13.1, образуемый земельный участок с условным №13.1, S=3562 кв.м, образован путем объединения земельного участка с кадастровым номером 63:01:0411004:75 и земельного участка ЗУ9, с видом разрешенного использования—среднеэтажная жилая застройка(фактически занимаемый многоквартирным жилым домом)

S = 3 562,0 кв.м				
Назв. точки	Координаты		Расстояние	Дирекцион-ный угол
	X	Y		
209	381811,66	1367880,41	22,22	82°36'1"
216	381814,52	1367902,44	21,67	84°22'40"
215	381816,64	1367924,01	80,81	173°52'55"
214	381736,29	1367932,62	42,75	259°56'36"
208	381728,83	1367890,53	83,45	353°2'1"
209	381811,66	1367880,41		
217	381798,09	1367891,89	13,27	83°43'36"
218	381799,54	1367905,08	62,79	172°56'14"
219	381737,23	1367912,80	13,38	263°30'30"
220	381735,72	1367899,53	62,84	353°0'59"
217	381798,09	1367891,89		

В том числе ЧЗУ S=2726 кв.м для прохода и проезда неограниченно-го круга лиц к землям общего пользования

S = 2 726,0 кв.м				
Назв. точки	Координаты		Расстояние	Дирекцион-ный угол
	X	Y		
209	381811,66	1367880,41	22,22	82°36'1"
216	381814,52	1367902,44	21,67	84°22'40"
215	381816,64	1367924,01	80,81	173°52'55"
214	381736,29	1367932,62	42,75	259°56'36"
208	381728,83	1367890,53	83,45	353°2'1"
209	381811,66	1367880,41		
217	381798,09	1367891,89	13,27	83°43'36"
218	381799,54	1367905,08	62,79	172°56'14"
219	381737,23	1367912,80	13,38	263°30'30"
220	381735,72	1367899,53	62,84	353°0'59"
217	381798,09	1367891,89		

Земельный участок № 14, образуемый земельный участок с условным №14, S = 7297,0 кв.м, образован из земель, государственная собственность на которые не разграничена, с видом разрешенного использования ВРИ 2.5- среднеэтажная жилая застройка, фактически занимаемый многоквартирным жилым домом

S = 7 297,0 кв.м				
Назв. точки	Координаты		Расстояние	Дирекцион-ный угол
	X	Y		
127	381850,40	1367879,46	76,47	83°27'33"
128	381859,11	1367955,43	7,31	173°41'20"
158	381851,85	1367956,24	18,12	84°34'16"
159	381853,56	1367974,27	15,24	173°53'56"
160	381838,41	1367975,89	25,97	84°38'16"
230	381840,84	1368001,75	31,16	173°35'56"
229	381809,87	1368005,23	23,59	263°39'33"
228	381807,26	1367981,78	20,42	174°41'8"
227	381786,93	1367983,67	20,13	263°21'33"
226	381784,60	1367963,67	42,24	173°41'20"
225	381742,62	1367968,32	36,25	259°56'36"
214	381736,29	1367932,62	80,81	353°52'55"
215	381816,64	1367924,01	21,67	264°22'40"
216	381814,52	1367902,44	20,40	353°47'14"
224	381834,80	1367900,23	12,74	316°40'16"
223	381844,07	1367891,49	2,63	316°32'23"
222	381845,98	1367889,68	4,24	316°43'6"
221	381849,07	1367886,77	7,43	280°18'42"
127	381850,40	1367879,46		

В том числе ЧЗУ S=5822 кв.м для прохода и проезда неограниченно-го круга лиц к землям общего пользования

S = 5 822,0 кв.м				
Назв. точки	Координаты		Расстояние	Дирекцион-ный угол
	X	Y		
127	381850,40	1367879,46	76,47	83°27'33"
128	381859,11	1367955,43	7,31	173°41'20"
158	381851,85	1367956,24	18,12	84°34'16"
159	381853,56	1367974,27	15,24	173°53'56"
160	381838,41	1367975,89	25,97	84°38'16"
230	381840,84	1368001,75	31,16	173°35'56"
229	381809,87	1368005,23	23,59	263°39'33"
228	381807,26	1367981,78	20,42	174°41'8"
227	381786,93	1367983,67	20,13	263°21'33"
226	381784,60	1367963,67	42,24	173°41'20"
225	381742,62	1367968,32	36,25	259°56'36"
214	381736,29	1367932,62	80,81	353°52'55"
215	381816,64			

Официальное опубликование

Земельный участок № 17, образуемый земельный участок с условным №17, S = 5754,0 кв.м, образован из земель государственной собственности на которые не разграничена, с видом разрешенного использования ВРИ 2.5- среднеэтажная жилая застройка, фактически занимаемый многоквартирным жилым домом

S = 5754,0 кв.м.				
Назва- точки	Координаты		Расстояние	Дирекцион- ный угол
	X	Y		
174	381901,25	1368062,28	33,92	85°14'7"
175	381904,19	1368096,05	67,54	153°12'29"
267	381843,89	1368126,50	3,44	292°16'15"
266	381845,20	1368123,31	8,40	202°19'15"
265	381837,43	1368120,12	5,50	112°6'58"
264	381835,36	1368125,21	22,73	200°52'14"
263	381814,12	1368117,11	9,69	204°34'19"
262	381805,31	1368113,08	2,58	291°25'17"
261	381806,25	1368110,66	19,91	202°7'58"
260	381787,81	1368103,18	0,64	112°54'42"
259	381787,56	1368103,77	2,48	210°47'47"
258	381785,43	1368102,50	13,16	219°11'42"
257	381775,24	1368094,19	12,79	231°5'53"
256	381767,20	1368084,23	11,83	240°21'55"
255	381761,36	1368073,95	3,33	259°56'36"
235	381760,77	1368070,67	4,82	12°18'21"
236	381765,48	1368071,70	5,20	84°35'46"
254	381765,97	1368076,88	15,01	354°31'57"
253	381780,91	1368075,45	5,20	264°29'12"
237	381780,41	1368070,27	4,57	349°35'24"
238	381784,91	1368069,44	3,18	89°8'43"
248	381784,95	1368072,62	116,75	354°54'38"
174	381901,25	1368062,28		
268	381781,61	1368086,82	0,30	136°19'56"
269	381781,39	1368087,03	4,00	135°6'0'0"
270	381778,56	1368089,86	0,30	136°19'56"
271	381778,34	1368090,07	2,75	225°8'50"
272	381776,40	1368088,12	0,49	261°52'12"
273	381776,33	1368087,63	4,00	315°6'5"
274	381779,16	1368084,81	0,50	6°50'34"
275	381779,66	1368084,87	2,76	45°60'60"
268	381781,61	1368086,82		
276	381790,47	1368077,13	3,04	172°3'73"
277	381787,46	1368077,52	3,99	262°3'19"
278	381786,94	1368073,56	3,03	352°24'19"
279	381789,94	1368073,16	4,01	82°23'45"
276	381790,47	1368077,13		
280	381796,98	1368074,09	4,00	89°25'37"
281	381797,02	1368078,09	5,00	179°32'30"
282	381792,02	1368078,13	4,00	289°25'37"
283	381791,98	1368074,13	5,00	359°32'30"
280	381796,98	1368074,09		
284	381765,05	1368074,88	1,50	88°51'15"
285	381765,08	1368076,38	2,00	176°16'52"
286	381763,08	1368076,51	1,50	289°14'10"
287	381763,06	1368075,01	1,99	356°15'45"
284	381765,05	1368074,88		

В том числе ЧЗУ S=4128 кв.м для прохода и проезда неограниченного круга лиц к землям общего пользования

S = 4128,0 кв.м.				
Назва- точки	Координаты		Расстояние	Дирекцион- ный угол
	X	Y		
174	381901,25	1368062,28	33,92	85°14'7"
175	381904,19	1368096,05	67,54	153°12'29"
267	381843,89	1368126,50	3,44	292°16'15"
266	381845,20	1368123,31	8,40	202°19'15"
265	381837,43	1368120,12	5,50	112°6'58"
264	381835,36	1368125,21	22,73	200°52'14"
263	381814,12	1368117,11	9,69	204°34'19"
262	381805,31	1368113,08	2,58	291°25'17"
261	381806,25	1368110,66	19,91	202°7'58"
260	381787,81	1368103,18	0,64	112°54'42"
259	381787,56	1368103,77	2,48	210°47'47"
258	381785,43	1368102,50	13,16	219°11'42"
257	381775,24	1368094,19	12,79	231°5'53"
256	381767,20	1368084,23	11,83	240°21'55"
255	381761,36	1368073,95	3,33	259°56'36"
235	381760,77	1368070,67	4,82	12°18'21"
236	381765,48	1368071,70	5,20	84°35'46"
254	381765,97	1368076,88	15,01	354°31'57"
253	381780,91	1368075,45	5,20	264°29'12"
237	381780,41	1368070,27	4,57	349°35'24"
238	381784,91	1368069,44	3,18	89°8'43"
248	381784,95	1368072,62	116,75	354°54'38"
174	381901,25	1368062,28		
268	381781,61	1368086,82	0,30	136°19'56"
269	381781,39	1368087,03	4,00	135°6'0'0"
270	381778,56	1368089,86	0,30	136°19'56"
271	381778,34	1368090,07	2,75	225°8'50"
272	381776,40	1368088,12	0,49	261°52'12"
273	381776,33	1368087,63	4,00	315°6'5"
274	381779,16	1368084,81	0,50	6°50'34"
275	381779,66	1368084,87	2,76	45°60'60"
268	381781,61	1368086,82		
276	381790,47	1368077,13	3,04	172°3'73"
277	381787,46	1368077,52	3,99	262°3'19"
278	381786,94	1368073,56	3,03	352°24'19"
279	381789,94	1368073,16	4,01	82°23'45"
276	381790,47	1368077,13		
280	381796,98	1368074,09	4,00	89°25'37"
281	381797,02	1368078,09	5,00	179°32'30"
282	381792,02	1368078,13	4,00	289°25'37"
283	381791,98	1368074,13	5,00	359°32'30"
280	381796,98	1368074,09		
284	381765,05	1368074,88	1,50	88°51'15"
285	381765,08	1368076,38	2,00	176°16'52"
286	381763,08	1368076,51	1,50	289°14'10"
287	381763,06	1368075,01	1,99	356°15'45"
284	381765,05	1368074,88		
288	381890,33	1368077,21	20,49	82°38'25"
289	381892,96	1368097,54	89,61	172°3'9'34"
290	381804,08	1368108,99	21,59	265°8'14"
291	381802,25	1368087,47	15,99	353°13'48"
292	381818,13	1368085,59	4,71	88°19'19"
293	381818,43	1368090,29	56,65	352°49'22"
294	381874,63	1368083,21	4,02	264°10'17"
295	381874,22	1368079,22	1,53	350°16'48"
296	381875,73	1368078,96	14,71	353°10'24"
288	381890,33	1368077,21		

Земельный участок № 18, S = 54 кв.м, с видом разрешенного использования – коммунальное обслуживание, образован из земель государственной собственности на которые не разграничена

S = 54,0 кв.м.				
Назва- точки	Координаты		Расстояние	Дирекцион- ный угол
	X	Y		
41	381915,54	1367676,88	6,62	82°11'5"
47	381916,44	1367683,42	8,23	172°54'6"
48	381908,27	1367684,44	3,97	262°1'20"
39	381907,71	1367680,51	2,58	262°1'20"
40	381907,36	1367677,95	8,25	352°24'50"
41	381915,54	1367676,88		

Земельный участок № 19, S = 74 кв.м, с видом разрешенного использования – коммунальное обслуживание, образован из земель государственной собственности на которые не разграничена

S = 74,0 кв.м.				
Назва- точки	Координаты		Расстояние	Дирекцион- ный угол
	X	Y		
138	381874,07	1367932,68	7,82	83°27'21"
139	381874,96	1367940,45	9,38	172°43'4"
140	381865,65	1367941,64	8,11	264°45'52"
141	381864,91	1367933,57	9,20	354°28'15"
138	381874,07	1367932,68		

Примечания:

1. Линия регулирования застройки (линия отступа от красных линий в целях определения места допустимого размещения зданий, строений, сооружений) установлена с отступом от красной линии внутри квартала - 3 м

2. При постановке земельных участков на государственный кадастровый учёт границы зон с особыми условиями использования территорий, в том числе охранные зоны соответствующих коммуникаций, необходимо уточнить в установленном порядке.

3. В границах разработки ПМТ объекты культурного наследия отсутствуют

4. В границах разработки ПМТ границы публичных сервитуты отсутствуют.

5. В границах разработки ПМТ образуемые земельные участки, которые будут отнесены к территориям общего пользования или имуществу общего пользования, в том числе в отношении которых предполагаются резервирование и (или) изъятие для государственных нужд, отсутствуют.

6. Границы образуемых земельных участков и зон с особыми условиями территории позволяют обеспечить необходимые требования по содержанию и обслуживанию объектов застройки в условиях сложившейся планировочной системы территории проектирования.

7. В соответствии со статьей 6, п.1, Правил застройки и землепользования в городе Самаре объекты недвижимости, ставшие несоответствующими настоящим Правилам после их введения в действие, могут существовать и использоваться без их приведения в соответствие с настоящими Правилами. В соответствии со статьей 36, п.8, Градостроительного кодекса РФ: «Земельные участки или объекты капитального строительства, виды разрешенного использования, предельные (минимальные и (или)

максимальные) размеры и предельные параметры которых не соответствуют градостроительному регламенту, могут использоваться без установления срока приведения их в соответствие с градостроительным регламентом, за исключением случаев, если использование таких земельных участков и объектов капитального строительства опасно для жизни или здоровья человека, для окружающей среды, объектов культурного наследия».

8. В соответствии с письмом Министерства экономического развития РФ от 27.09.2011 № д23-4059 «О возможности расположения на земельном участке нескольких многоквартирных домов», отдельно стоящие многоквартирные дома, расположенные на одном земельном участке и объединенные общим инженерным оборудованием, могут рассматриваться как составная часть сложного недвижимого имущества – имущества общего пользования собственников помещений в многоквартирном доме.

9. В соответствии с Постановлением Пленума Верховного Суда РФ № 10, Пленума ВАС РФ № 22 от 29.04.2010 (ред. от 23.06.2015) «О некоторых вопросах, возникающих в судебной практике при разрешении споров, связанных с защитой прав собственности и других вещей прав», если земельный участок под многоквартирным жилым домом сформирован до введения в действие Жилищного кодекса РФ и в отношении него проведен государственный кадастровый учет, право общей долевой собственности на него у собственников помещений в многоквартирном доме возникает в силу закона с момента проведения государственного кадастрового учета.

10. В соответствии с приказом Минстроя РФ от 07.03.2019 г.

№ 153/пр «Об утверждении методических рекомендаций по проведению работ по формированию земельных участков, на которых расположены многоквартирные дома», размер образуемого земельного участка определяется исходя из территории, необходимой для обеспечения функционирования (обслуживания) площади многоквартирного дома, с учетом соблюдения требований градостроительных нормативов, противопожарной безопасности, санитарных разрывов между зданиями и иных норм, обеспечивающих нормальные условия проживания и пребывания граждан в многоквартирном доме, обслуживания данного дома и иных объектов, входящих в состав общего имущества

собственников помещений в многоквартирном доме, а также доступ к такому дому и иным подобным объектам.

11. Границы разработки ПМТ находятся в водоохранной зоне и прибрежной защитной полосе Саратовского водохранилища

Официальное опубликование

ПРИЛОЖЕНИЕ № 9
к постановлению Администрации
городского округа Самара
от 31.12.2019 № 1105

МУНИЦИПАЛЬНОЕ ПРЕДПРИЯТИЕ ГОРОДА САМАРЫ
«АРХИТЕКТУРНО-ПЛАНИРОВОЧНОЕ БЮРО»

(МП Г. САМАРЫ «АРХИТЕКТУРНО-ПЛАНИРОВОЧНОЕ БЮРО»)

Регистрационный номер в государственном реестре саморегулируемых организаций
СРО-П-038-28102009

Заказчик: Департамент градостроительства городского округа Самара
муниципальный контракт № 19899

Проект межевания территорий, занимаемых многоквартирными
жилими домами в городском округе Самара
по адресу: в границах улиц Белорусская, Флотская

Том I «Проект межевания территории. Утверждаемая часть»
Чертеж межевания территории.

Шифр: 2104/8.1-ДПТ (76)

САМАРА 2019

МУНИЦИПАЛЬНОЕ ПРЕДПРИЯТИЕ ГОРОДА САМАРЫ
«АРХИТЕКТУРНО-ПЛАНИРОВОЧНОЕ БЮРО»

(МП Г. САМАРЫ «АРХИТЕКТУРНО-ПЛАНИРОВОЧНОЕ БЮРО»)

РОССИЯ, 443100, г. САМАРА, ул. ПЕРВОМАЙСКАЯ, 21
Тел: (846) 2 424 067, факс: (846) 2 420 791 E-mail: mprb@mail.ru
ОКПО 21157289, ОГРН 1026301151964, ИНН 6316073824, КПП 631601001

Регистрационный номер в государственном реестре саморегулируемых
организаций СРО-П-038-28102009

Заказчик: Департамент градостроительства городского округа Самара
муниципальный контракт № 19899

Проект межевания территорий, занимаемых многоквартирными
жилими домами в городском округе Самара
по адресу: в границах улиц Белорусская, Флотская

Том I «Проект межевания территории. Утверждаемая часть»
Чертеж межевания территории.

Шифр: 2104/8.1-ДПТ (76)

Директор МП г. Самара
«Архитектурно-планировочное бюро»

А.Д.Малахов

Руководитель Управления проектных работ
и градостроительного планирования

С.С.Соловьев

САМАРА 2019

ПРИЛОЖЕНИЕ № 10
к постановлению Администрации
городского округа Самара
от 31.12.2019 № 1105

МУНИЦИПАЛЬНОЕ ПРЕДПРИЯТИЕ ГОРОДА САМАРЫ
«АРХИТЕКТУРНО-ПЛАНИРОВОЧНОЕ БЮРО»

(МП Г. САМАРЫ «АРХИТЕКТУРНО-ПЛАНИРОВОЧНОЕ БЮРО»)

Регистрационный номер в государственном реестре саморегулируемых организаций
СРО-П-038-28102009

Заказчик: Департамент градостроительства городского округа Самара
муниципальный контракт № 19899

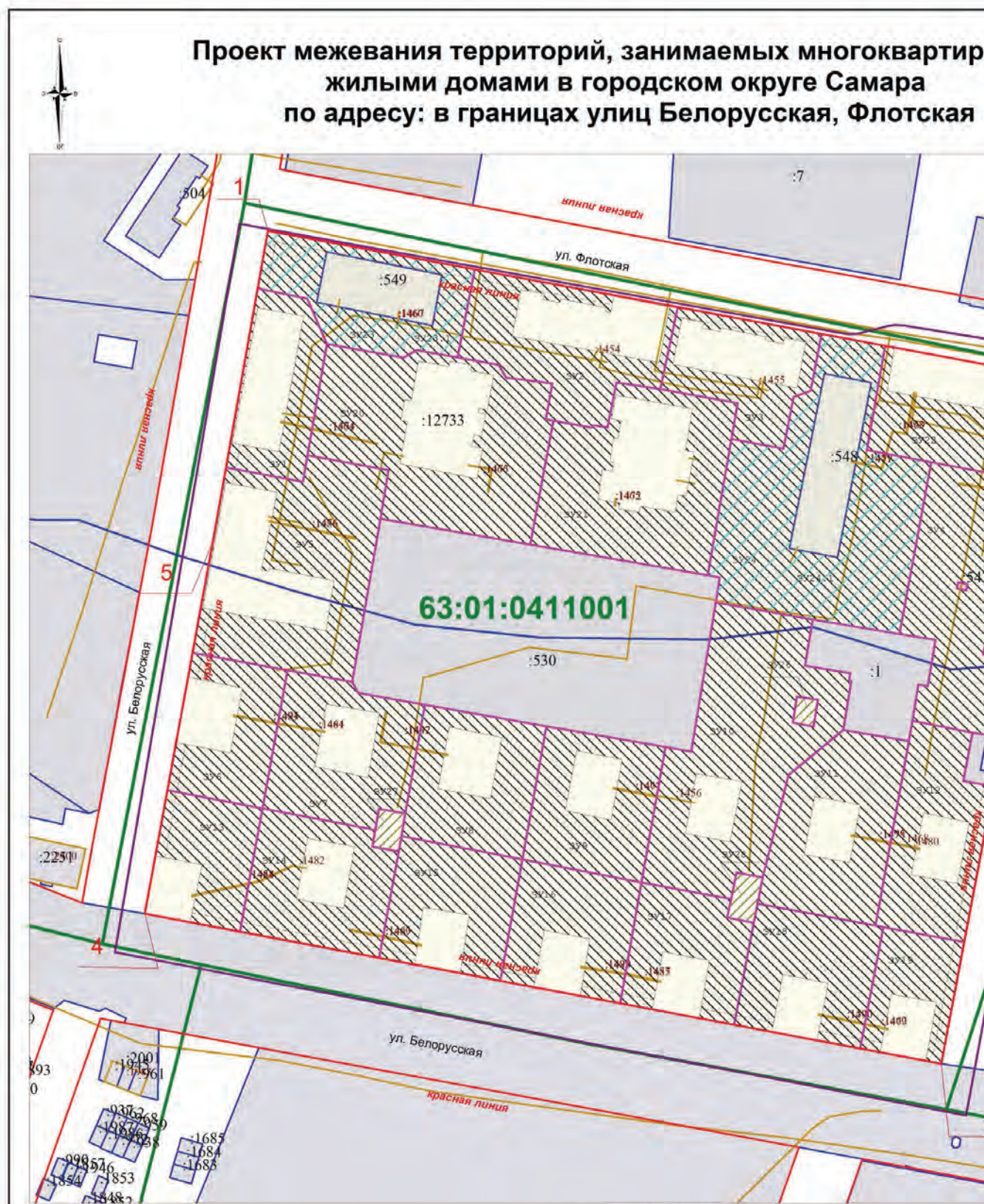
Проект межевания территорий, занимаемых многоквартирными
жилими домами в городском округе Самара
по адресу: в границах улиц Белорусская, Флотская

Том I «Проект межевания территории. Утверждаемая часть»
Текстовая часть.

Шифр: 2104/8.1-ДПТ (76)

САМАРА 2019

Проект межевания территорий, занимаемых многоквартирными жилими домами в городском округе Самара по адресу: в границах улиц Белорусская, Флотская



Масштаб 1:1000

Ведомость координат точек по границе
разработки проекта межевания территории

№	X	Y
1	381904,53	1367574,42
2	381674,97	1367531,81
3	381726,17	1367264,19
4	381955,22	1367303,36
5	381920,55	1367494,60
6	381920,59	1367497,29
7	381923,03	1367507,13
8	381923,25	1367508,09
9	381923,36	1367509,28
10	381923,43	1367510,46
11	381923,34	1367511,87
12	381918,60	1367541,27
13	381918,15	1367542,76
14	381917,56	1367544,14
15	381916,64	1367545,65
16	381915,74	1367546,81
17	381910,52	1367552,17
18	381909,74	1367552,96
19	381909,03	1367553,77
20	381908,49	1367554,55
21	381907,97	1367555,56
1	381904,53	1367574,42

Ведомость координат
точек красных линий

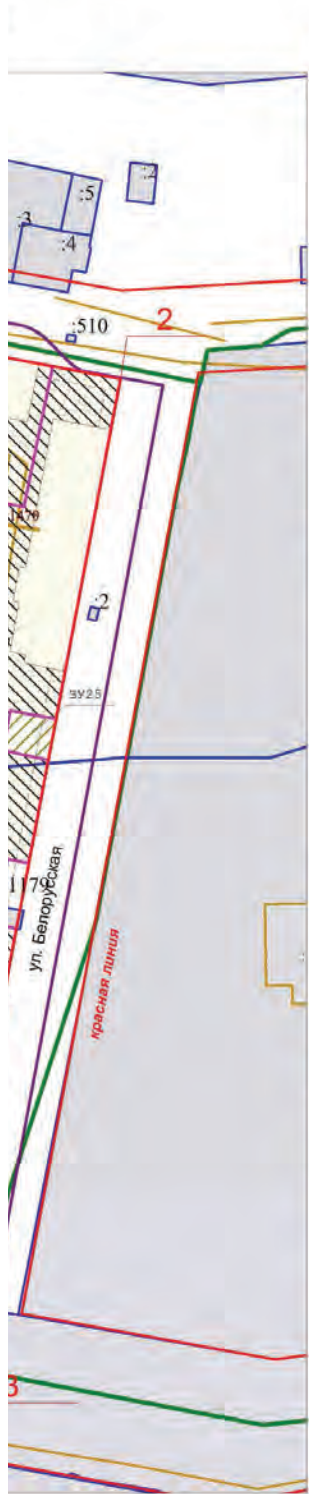
№	X	Y
1	381953,04	1367312,29
2	381906,06	1367564,61
3	381691,26	1367523,94
4	381738,28	1367273,63
5	381855,40	1367295,06

УСЛОВНЫЕ ОБОЗНАЧЕНИЯ

- границы разработки проек межевания территории
- красные линии (существу)
- линии регулирования заст определения места допус
- граница существующих зе
- существующие объекты и которых осуществлен госу
- существующие объекты из в отношении которых осуд
- граница кадастрового ква
- подпись кадастрового ква
- номер координаты точки
- Границы зон с особыми условиями**
- часть ЗУ для прохода и т круга лиц к землям общег
- водоохранная зона, приоб полоса Саратовского вод

НЫМИ

Границы земельных участков, относящихся по категории к землям населенных пунктов



- ЗУ1** образуемый земельный участок с условным №1, S=1342 кв.м. образован из земель государственной собственности на которые не разграничена ВРИ 2.1.1 - малоэтажная многоквартирная жилая застройка (фактически занимаемый многоквартирным жилым домом); в том числе часть земельного участка S= 703 кв.м для прохода и проезда неограниченного круга лиц к землям общего пользования.
- ЗУ2** образуемый земельный участок с условным №2, S=2124 кв.м. образован из земель государственной собственности на которые не разграничена ВРИ 2.1.1 - малоэтажная многоквартирная жилая застройка (фактически занимаемый многоквартирным жилым домом); в том числе часть земельного участка S= 1398 кв.м для прохода и проезда неограниченного круга лиц к землям общего пользования.
- ЗУ3** образуемый земельный участок с условным №3, S=1376 кв.м. образован из земель государственной собственности на которые не разграничена ВРИ 2.1.1 - малоэтажная многоквартирная жилая застройка (фактически занимаемый многоквартирным жилым домом); в том числе часть земельного участка S= 822 кв.м для прохода и проезда неограниченного круга лиц к землям общего пользования.
- ЗУ4** образуемый земельный участок с условным №4, S=3245 кв.м. образован из земель государственной собственности на которые не разграничена ВРИ 2.1.1 - малоэтажная многоквартирная жилая застройка (фактически занимаемый многоквартирным жилым домом); в том числе часть земельного участка S= 2470 кв.м для прохода и проезда неограниченного круга лиц к землям общего пользования.
- ЗУ5** образуемый земельный участок с условным №5, S=3222 кв.м. образован из земель государственной собственности на которые не разграничена ВРИ 2.1.1 - малоэтажная многоквартирная жилая застройка (фактически занимаемый многоквартирным жилым домом); в том числе часть земельного участка S= 2208 кв.м для прохода и проезда неограниченного круга лиц к землям общего пользования.
- ЗУ6** образуемый земельный участок с условным №6, S=1339 кв.м. образован из земель государственной собственности на которые не разграничена ВРИ 2.1.1 - малоэтажная многоквартирная жилая застройка (фактически занимаемый многоквартирным жилым домом); в том числе часть земельного участка S= 978 кв.м для прохода и проезда неограниченного круга лиц к землям общего пользования.
- ЗУ7** образуемый земельный участок с условным №7, S=1845 кв.м. образован из земель государственной собственности на которые не разграничена ВРИ 2.1.1 - малоэтажная многоквартирная жилая застройка (фактически занимаемый многоквартирным жилым домом); в том числе часть земельного участка S= 1502 кв.м для прохода и проезда неограниченного круга лиц к землям общего пользования.
- ЗУ8** образуемый земельный участок с условным №8, S=1638 кв.м. образован из земель государственной собственности на которые не разграничена ВРИ 2.1.1 - малоэтажная многоквартирная жилая застройка (фактически занимаемый многоквартирным жилым домом); в том числе часть земельного участка S= 1308 кв.м для прохода и проезда неограниченного круга лиц к землям общего пользования.
- ЗУ9** образуемый земельный участок с условным №9, S=1632 кв.м. образован из земель государственной собственности на которые не разграничена ВРИ 2.1.1 - малоэтажная многоквартирная жилая застройка (фактически занимаемый многоквартирным жилым домом); в том числе часть земельного участка S= 1351 кв.м для прохода и проезда неограниченного круга лиц к землям общего пользования.
- ЗУ10** образуемый земельный участок с условным №10, S=3400 кв.м. образован из земель государственной собственности на которые не разграничена ВРИ 2.1.1 - малоэтажная многоквартирная жилая застройка (фактически занимаемый многоквартирным жилым домом); в том числе часть земельного участка S= 3123 кв.м для прохода и проезда неограниченного круга лиц к землям общего пользования.
- ЗУ11** образуемый земельный участок с условным №11, S=2012 кв.м. образован из земель государственной собственности на которые не разграничена ВРИ 2.1.1 - малоэтажная многоквартирная жилая застройка (фактически занимаемый многоквартирным жилым домом); в том числе часть земельного участка S= 1744 кв.м для прохода и проезда неограниченного круга лиц к землям общего пользования.
- ЗУ12** образуемый земельный участок с условным №12, S=1715 кв.м. образован из земель государственной собственности на которые не разграничена ВРИ 2.1.1 - малоэтажная многоквартирная жилая застройка (фактически занимаемый многоквартирным жилым домом); в том числе часть земельного участка S= 1426 кв.м для прохода и проезда неограниченного круга лиц к землям общего пользования.
- ЗУ13** образуемый земельный участок с условным №13, S=1201 кв.м. образован из земель государственной собственности на которые не разграничена ВРИ 2.1.1 - малоэтажная многоквартирная жилая застройка (фактически занимаемый многоквартирным жилым домом); в том числе часть земельного участка S= 929 кв.м для прохода и проезда неограниченного круга лиц к землям общего пользования.
- ЗУ14** образуемый земельный участок с условным №14, S=1708 кв.м. образован из земель государственной собственности на которые не разграничена ВРИ 2.1.1 - малоэтажная многоквартирная жилая застройка (фактически занимаемый многоквартирным жилым домом); в том числе часть земельного участка S= 1415 кв.м для прохода и проезда неограниченного круга лиц к землям общего пользования.
- ЗУ15** образуемый земельный участок с условным №15, S=1501 кв.м. образован из земель государственной собственности на которые не разграничена ВРИ 2.1.1 - малоэтажная многоквартирная жилая застройка (фактически занимаемый многоквартирным жилым домом); в том числе часть земельного участка S= 1234 кв.м для прохода и проезда неограниченного круга лиц к землям общего пользования.
- ЗУ16** образуемый земельный участок с условным №16, S=1480 кв.м. образован из земель государственной собственности на которые не разграничена ВРИ 2.1.1 - малоэтажная многоквартирная жилая застройка (фактически занимаемый многоквартирным жилым домом); в том числе часть земельного участка S= 1213 кв.м для прохода и проезда неограниченного круга лиц к землям общего пользования.
- ЗУ17** образуемый земельный участок с условным №17, S=1386 кв.м. образован из земель государственной собственности на которые не разграничена ВРИ 2.1.1 - малоэтажная многоквартирная жилая застройка (фактически занимаемый многоквартирным жилым домом); в том числе часть земельного участка S= 1092 кв.м для прохода и проезда неограниченного круга лиц к землям общего пользования.
- ЗУ18** образуемый земельный участок с условным №18, S=1559 кв.м. образован из земель государственной собственности на которые не разграничена ВРИ 2.1.1 - малоэтажная многоквартирная жилая застройка (фактически занимаемый многоквартирным жилым домом); в том числе часть земельного участка S= 1294 кв.м для прохода и проезда неограниченного круга лиц к землям общего пользования.
- ЗУ19** образуемый земельный участок с условным №19, S=1003 кв.м. образован из земель государственной собственности на которые не разграничена ВРИ 2.1.1 - малоэтажная многоквартирная жилая застройка (фактически занимаемый многоквартирным жилым домом); в том числе часть земельного участка S= 732 кв.м для прохода и проезда неограниченного круга лиц к землям общего пользования.
- ЗУ20** образуемый земельный участок с условным №20, S=3438 кв.м. образован из земель государственной собственности на которые не разграничена ВРИ 2.5 - среднеэтажная жилая застройка (фактически занимаемый многоквартирным жилым домом); в том числе часть земельного участка S= 2630 кв.м для прохода и проезда неограниченного круга лиц к землям общего пользования.
- ЗУ21** образуемый земельный участок с условным №21, S=2834 кв.м. образован из земель государственной собственности на которые не разграничена ВРИ 2.5 - среднеэтажная жилая застройка (фактически занимаемый многоквартирным жилым домом); в том числе часть земельного участка S= 2009 кв.м для прохода и проезда неограниченного круга лиц к землям общего пользования.
- ЗУ22** образуемый земельный участок с условным №22, S=1427 кв.м. образован из земель государственной собственности на которые не разграничена ВРИ 2.5 - среднеэтажная жилая застройка (фактически занимаемый многоквартирным жилым домом); в том числе часть земельного участка S= 918 кв.м для прохода и проезда неограниченного круга лиц к землям общего пользования.
- ЗУ23** образуемый земельный участок с условным №23, S=1164 кв.м. образован из земель государственной собственности на которые не разграничена ВРИ 2.5 - среднеэтажная жилая застройка; земельный участок S= 1164 кв.м обеспечивает проход и проезд неограниченного круга лиц к землям общего пользования.
- ЗУ23.1** образуемый земельный участок с условным №23.1, S=1766 кв.м. образован путем объединения земельного участка с инд. 63.01.0411001.548 и ЗУ23 ВРИ 2.5 - среднеэтажная жилая застройка (фактически занимаемый многоквартирным жилым домом); в том числе часть земельного участка S= 1164 кв.м для прохода и проезда неограниченного круга лиц к землям общего пользования.

- ЗУ24** образуемый земельный участок с условным №24, S=3281 кв.м. образован из земель государственной собственности на которые не разграничена ВРИ 2.5 - среднеэтажная жилая застройка; земельный участок S= 3281 кв.м обеспечивает проход и проезд неограниченного круга лиц к землям общего пользования.
- ЗУ24.1** образуемый земельный участок с условным №24.1, S=4132 кв.м. образован путем объединения земельного участка с инд. 63.01.0411001.548 и ЗУ24 ВРИ 2.5 - среднеэтажная жилая застройка (фактически занимаемый многоквартирным жилым домом); в том числе часть земельного участка S= 3281 кв.м для прохода и проезда неограниченного круга лиц к землям общего пользования.
- ЗУ25** образуемый земельный участок с условным №25, S=103 кв.м. образован из земель государственной собственности на которые не разграничена ВРИ 3.1 - коммунальное обслуживание
- ЗУ26** образуемый земельный участок с условным №26, S=56 кв.м. образован из земель государственной собственности на которые не разграничена ВРИ 3.1 - коммунальное обслуживание
- ЗУ27** образуемый земельный участок с условным №27, S=102 кв.м. образован из земель государственной собственности на которые не разграничена ВРИ 3.1 - коммунальное обслуживание
- ЗУ28** образуемый земельный участок с условным №28, S=123 кв.м. образован из земель государственной собственности на которые не разграничена ВРИ 3.1 - коммунальное обслуживание

Схема расположения существующих элементов планировочной структуры



- Примечания:**
1. Линия регулирования застройки (линия отступа от красных линий в целях определения места допустимого размещения зданий, строений, сооружений) установлена с отступом от красной линии внутри квартала - 3м.
 2. При постановке земельных участков на государственный кадастровый учет границы зон с особыми условиями использования территорий, в том числе охранные зоны соответствующих коммуникаций, необходимо уточнить в установленном порядке.
 3. В границах разработки ПМТ объекты культурного наследия отсутствуют.
 4. В границах разработки ПМТ границы публичных сервитутов отсутствуют.
 5. Проектом межевания не предусмотрено резервирование и (или) изъятие для государственных и муниципальных нужд земельных участков.
 6. Границы образуемых земельных участков и зон с особыми условиями территории позволяют обеспечить необходимые требования по содержанию и обслуживанию объектов застройки в условиях сложившейся планировочной системы территории проектирования.
 7. В соответствии со статьей 6 п.1 Правил застройки и землепользования в городе Самаре объекты недвижимости, ставшие несоответствующими настоящим Правилам после их введения в действие, могут существовать и использоваться без их приведения в соответствие с настоящими Правилами. В соответствии со статьей 36 п.8 Градостроительного кодекса РФ: «Земельные участки или объекты капитального строительства, виды разрешенного использования, предельные (минимальные и (или) максимальные) размеры и предельные параметры которых не соответствуют градостроительному регламенту, могут использоваться без установления срока приведения их в соответствие с градостроительным регламентом, за исключением случаев, если использование таких земельных участков и объектов капитального строительства опасно для жизни или здоровья человека, для окружающей среды, объектов культурного наследия».
 8. В соответствии с письмом Министерства экономического развития РФ от 27.09.2011 № ДЗ-4059 «О возможности расположения на земельном участке нескольких многоквартирных домов», отдельно стоящие многоквартирные дома, расположенные на одном земельном участке и объединенные общим инженерным оборудованием, могут рассматриваться как составная часть сложного недвижимого имущества – имущества общего пользования собственников помещений в многоквартирном доме.
 9. В соответствии с Постановлением Пленума Верховного Суда РФ № 10, Пленума ВАС РФ № 22 от 29.04.2010 (ред. от 23.06.2015) «О некоторых вопросах, возникающих в судебной практике при разрешении споров, связанных с защитой прав собственности и других вещных прав», если земельный участок под многоквартирным жилым домом сформирован до введения в действие Жилищного кодекса РФ и в отношении него проведен государственный кадастровый учет, право общей долевой собственности на него у собственников помещений в многоквартирном доме возникает в силу закона с момента проведения государственного кадастрового учета.
 10. В соответствии с приказом Министрия РФ от 07.03.2019 г. № 153/пр «Об утверждении методических рекомендаций по проведению работ по формированию земельных участков, на которых расположены многоквартирные дома», размер образуемого земельного участка определяется исходя из территории, необходимой для обеспечения функционирования (обслуживания) площади многоквартирного дома, с учетом соблюдения требований градостроительных нормативов, противопожарной безопасности, санитарных разрывов между зданиями и иных норм, обеспечивающих нормальные условия проживания и пребывания граждан в многоквартирном доме, обслуживания данного дома и иных объектов, входящих в состав общего имущества собственников помещений в многоквартирном доме, а также доступ к такому дому и иным подобным объектам.
 11. Образуемые земельные участки находятся вне береговой полосы, часть образуемых земельных участков находится в границах водоохранной зоны и прибрежной защитной полосы Саратовского водохранилища.
 12. Территория в границах разработки ПМТ находится во II поясе (пояс ограничений) зоны санитарной охраны головного водозабора, расположенного в Куйбышевском районе, на ул. Заставная для МУП «Волжскельхозэнерго», согласно приложению к постановлению Правительства Самарской области от 18.09.2013 №482 «Об утверждении проекта зон санитарной охраны головного водозабора, расположенного в Куйбышевском районе, на ул. Заставная для МУП «Волжскельхозэнерго» и об установлении границ и режимов зоны санитарной охраны головного водозабора, расположенного в Куйбышевском районе, на ул. Заставная для МУП «Волжскельхозэнерго».
 13. Перечень координат характерных точек границ земельных участков (территорий) включены в текстовую часть проекта межевания территории.

УТВЕРЖДЕНО:
Глава городского округа Самара /Е.В.Лапушкина/
СОГЛАСОВАНО:
Руководитель Департамента градостроительства городского округа Самара /С.Н.Шанов/
Заместитель руководителя Департамента градостроительства городского округа Самара /А.С.Кабанов/

Система координат кадастрового квартала, МСК-63

					2104/8.1-ПМТ(76)			
					Проект межевания территорий, занимаемых многоквартирными жилыми домами в городском округе Самара по адресу: в границах улиц Белорусская, Флотская			
Изм.	Кол.уч.	Лист	№ док.	Подп.	Дата	Страна	Лист	Листов
	Рук.упр.		Соловьев С.С.			РФ	1	1
	Кал. инженер		Кереманова Е.А.			ПМТ	1	1
	Разработал		Исмаилова С.В.					
						МП г. Самара "Архитектурно-планировочное бюро"		

Официальное опубликование



СОСТАВ И СОДЕРЖАНИЕ ПРОЕКТА.

№ листа	Обозначение	Наименование	Кол-во листов	Масштаб
Том I «Проект межевания территории. Утверждаемая часть»				
Раздел 1. Проект межевания территории. Графическая часть.				
1		Чертеж межевания территории	1	1:1000
Раздел 2. Проект межевания территории. Текстовая часть.				
2		Пояснительная записка	32	
Том II «Проект межевания территории. Материалы по обоснованию»				
1		Схема, отображающая местоположение существующих объектов капитального строительства, границ существующих земельных участков, границ зон с особыми условиями использования территории, границы особо охраняемых природных территорий, границ территорий объектов культурного наследия, границы лесничества, лесопарков, участков лесничеств, лесных кварталов, лесотаксационных выделов или частей лесотаксационных выделов.	1	1:1000
Том III «Исходные данные»				

СОДЕРЖАНИЕ ПОЯСНИТЕЛЬНОЙ ЗАПИСКИ.

№	Наименование	Стр.
I	Общие данные.	4
II	Текстовая часть проекта межевания территории.	5
2.1	Перечень и сведения о площади образуемых земельных участков, в том числе возможные способы их образования, виды разрешенного использования образуемых земельных участков в соответствии с проектом планировки территории в случаях, предусмотренных Градостроительным кодексом РФ.	5

I. ОБЩИЕ ДАННЫЕ.

Проект межевания территорий, занимаемых многоквартирными жилыми домами в городском округе Самара (в границах улиц Белорусская, Флотская) (далее – ПМТ) разработан на основании следующих документов:

- распоряжение Департамента градостроительства городского округа Самара №РД-1030 от 27.05.2019 «О разрешении Департаменту градостроительства городского округа Самара подготовки проектов межевания территорий, занимаемых многоквартирными жилыми домами в городском округе Самара»;

- распоряжение Департамента градостроительства городского округа Самара № РД-1246 от 03.07.2019 «О внесении изменения в распоряжение Департамента градостроительства городского округа Самара от 27.05.2019 № РД-1030 «О разрешении Департаменту градостроительства городского округа Самара подготовки

проектов межевания территорий, занимаемых многоквартирными жилыми домами в городском округе Самара».

Данный проект разработан в соответствии:
- Градостроительным кодексом РФ, Земельным кодексом РФ, Водным кодексом РФ, Лесным кодексом РФ, иными нормативными правовыми актами РФ, Самарской области, городского округа Самара;

- Инструкцией о порядке проектирования и установления красных линий в городах и других поселениях РФ, принятой постановлением Госстроя России от 06.04.1998 № 18-30 (далее – РДС 30-201-98), в части не противоречащей действующему законодательству;
- Федеральным законом от 24.07.2007 № 221-ФЗ «О кадастровой деятельности» (далее – Федеральный закон № 221-ФЗ);

- Генеральным планом городского округа Самара, утвержденным Решением Думы городского округа Самара от 20.03.2008 № 539 (далее – Генеральный план);

- Правилами застройки и землепользования в городе Самаре, утвержденными Постановлением Самарской городской Думы от 26.04.2001 №61 (далее – Правила);

- Местными нормативами градостроительного проектирования городского округа Самара.

Целью подготовки проекта межевания территории является: Определение местоположения границ образуемых и изменяемых участков, занимаемых многоквартирными жилыми домами в городском округе Самара.

II. ТЕКСТОВАЯ ЧАСТЬ ПРОЕКТА МЕЖЕВАНИЯ ТЕРРИТОРИИ.

2.1 Перечень и сведения о площади образуемых земельных участков, в том числе возможные способы их образования, виды разрешенного использования образуемых земельных участков в соответствии с проектом планировки территории в случаях, предусмотренных Градостроительным кодексом РФ.

Земельный участок № 1, образуемый земельный участок с условным № 1, S = 1342 кв.м, ВРИ 2.1.1 – малоэтажная многоквартирная жилая застройка, образован из земель, государственная собственность на которые не разграничена (фактически занимаемый многоквартирным жилым домом).

№	X	Y
1	381934,91	1367309,09
2	381931,70	1367324,70
3	381917,46	1367330,90
4	381882,53	1367324,78
5	381874,15	1367323,31
6	381878,63	1367299,16
1	381934,91	1367309,09

В том числе часть земельного участка S= 703 кв.м для прохода и проезда неограниченного круга лиц к землям общего пользования:

№ X	Y
1	381874,15
2	381882,53
3	381917,46
4	381931,70
5	381934,91
6	381878,63
1	381874,15
7	381883,58
8	381886,34
9	381928,84
10	381926,22
7	381883,58

Земельный участок № 2, образуемый земельный участок с условным № 2, S = 2124 кв.м, ВРИ 2.1.1 – малоэтажная многоквартирная жилая застройка, образован из земель, государственная собственность на которые не разграничена (фактически занимаемый многоквартирным жилым домом).

№	X	Y
1	381929,05	1367441,16
2	381903,22	1367435,71
3	381905,40	1367421,91
4	381891,25	1367419,08
5	381891,92	1367414,77
6	381891,11	1367414,06
7	381893,32	1367402,09
8	381893,74	1367399,66
9	381905,02	1367401,74
10	381906,92	1367387,16
11	381910,86	1367384,98
12	381913,20	1367371,91
13	381940,94	1367377,32
1	381929,05	1367441,16

В том числе часть земельного участка S= 1398 кв.м для прохода и проезда неограниченного круга лиц к землям общего пользования:

№	X	Y
1	381891,11	1367414,06
2	381891,92	1367414,77

3	381891,25	1367419,08
4	381905,40	1367421,91
5	381903,22	1367435,71
6	381929,05	1367441,16
7	381940,94	1367377,32
8	381913,20	1367371,91
9	381910,86	1367384,98
10	381906,92	1367387,16
11	381905,02	1367401,74
12	381893,74	1367399,66
13	381893,32	1367402,09
1	381891,11	1367414,06
14	381911,66	1367435,28
15	381919,89	1367389,07
16	381934,54	1367391,87
17	381933,24	1367399,14
18	381931,45	1367398,75
19	381930,44	1367404,10
20	381931,64	1367404,31
21	381928,87	1367418,60
22	381927,72	1367418,42
23	381927,41	1367420,09
24	381932,44	1367421,04
25	381929,05	1367438,55
14	381911,66	1367435,28

Земельный участок № 3, образуемый земельный участок с условным № 3, S = 1376 кв.м, ВРИ 2.1.1 – малоэтажная многоквартирная жилая застройка, образован из земель, государственная собственность на которые не разграничена (фактически занимаемый многоквартирным жилым домом).

№	X	Y
1	381929,05	1367441,16
2	381920,62	1367486,42
3	381902,73	1367482,94
4	381900,77	1367477,59
5	381884,52	1367474,40
6	381887,57	1367458,03
7	381898,81	1367459,99
8	381903,22	1367435,71
1	381929,05	1367441,16

В том числе часть земельного участка S= 822 кв.м для прохода и проезда неограниченного круга лиц к землям общего пользования:

№	X	Y
1	381884,52	1367474,40
2	381900,77	1367477,59
3	381902,73	1367482,94
4	381920,62	1367486,42
5	381929,05	1367441,16
6	381903,22	1367435,71
7	381898,81	1367459,99
8	381887,57	1367458,03
1	381884,52	1367474,40
9	381903,57	1367478,57
10	381911,00	1367439,65
11	381925,50	1367442,44
12	381924,23	1367449,27
13	381922,41	1367448,91
14	381921,34	1367454,46
15	381922,46	1367454,81
16	381919,68	1367469,07
17	381918,58	1367468,72
18	381917,51	1367474,26
19	381919,39	1367474,59
20	381917,99	1367481,38
9	381903,57	1367478,57

Земельный участок № 4, образуемый земельный участок с условным № 4, S = 3245 кв.м, ВРИ 2.1.1 – малоэтажная многоквартирная жилая застройка, образован из земель, государственная собственность на которые не разграничена (фактически занимаемый многоквартирным жилым домом).

№	X	Y
1	381793,55	1367543,31
2	381817,46	1367547,83
3	381819,80	1367537,19
4	381828,96	1367539,06
5	381827,01	1367549,64
6	381839,89	1367552,08
7	381840,87	1367552,27
8	381894,25	1367562,37
9	381906,06	1367564,61
10	381908,98	1367548,91
11	381876,24	1367542,18
12	381880,29	1367520,81
13	381826,30	1367510,86
14	381824,42	1367522,16
15	381809,87	1367519,75
16	381810,37	1367516,79
17	381799,00	1367514,91
18	381795,22	1367533,79
19	381794,50	1367538,40
1	381793,55	1367543,31

Официальное опубликование

20	381840,01	1367531,85
21	381840,59	1367528,91
22	381842,56	1367529,31
23	381841,97	1367532,24
20	381840,01	1367531,85

В том числе часть земельного участка S= 2470 кв.м для прохода и проезда неограниченного круга лиц к землям общего пользования:

№	X	Y
1	381793,55	1367543,31
2	381817,46	1367547,83
3	381819,80	1367537,19
4	381828,96	1367539,06
5	381827,01	1367549,64
6	381839,89	1367552,08
7	381840,00	1367551,52
8	381838,23	1367551,14
9	381840,05	1367542,20
10	381841,86	1367542,61
11	381842,74	1367538,97
12	381854,14	1367541,07
13	381854,50	1367539,61
14	381862,53	1367541,15
15	381862,19	1367542,56
16	381896,71	1367548,94
17	381894,25	1367562,37
18	381906,06	1367564,61
19	381908,98	1367548,91
20	381876,24	1367542,18
21	381880,29	1367520,81
22	381826,30	1367510,86
23	381824,42	1367522,16
24	381809,87	1367519,75
25	381810,37	1367516,79
26	381799,00	1367514,91
27	381795,22	1367533,79
28	381794,50	1367538,40
1	381793,55	1367543,31
29	381840,01	1367531,85
30	381840,59	1367528,91
31	381842,56	1367529,31
32	381841,97	1367532,24
29	381840,01	1367531,85

Земельный участок № 5, образуемый земельный участок с условным № 5, S = 3222 кв.м, ВРИ 2.1.1 – малоэтажная многоквартирная жилая застройка, образован из земель, государственная собственность на которые не разграничена (фактически занимаемый многоквартирным жилым домом).

№ X	Y
1	381878,63
2	381874,15
3	381882,53
4	381877,72
5	381862,53
6	381811,17
7	381814,87
8	381820,32
9	381855,40
1	381878,63

В том числе часть земельного участка S= 2208 кв.м для прохода и проезда неограниченного круга лиц к землям общего пользования:

№	X	Y
1	381811,17	1367338,83
2	381862,53	1367347,67
3	381877,72	1367350,24
4	381882,53	1367324,78
5	381874,15	1367323,31
6	381878,63	1367299,16
7	381855,40	1367295,06
8	381820,32	1367288,64
9	381814,87	1367318,53
1	381811,17	1367338,83
10	381827,35	1367330,59
11	381834,41	1367291,85
12	381873,83	1367299,06
13	381870,79	1367315,17
14	381846,44	1367310,30
15	381845,93	1367312,60
16	381846,93	1367312,85
17	381843,06	1367333,08
10	381827,35	1367330,59

Земельный участок № 6, образуемый земельный участок с условным № 6, S = 1339 кв.м, ВРИ 2.1.1 – малоэтажная многоквартирная жилая застройка, образован из земель, государственная собственность на которые не разграничена (фактически занимаемый многоквартирным жилым домом).

№ X	Y
1	381820,32
2	381814,87
3	381771,43

4	381777,15	1367280,74
5	381792,16	1367283,49
6	381812,71	1367287,25
1	381820,32	1367288,64

В том числе часть земельного участка S= 978 кв.м для прохода и проезда неограниченного круга лиц к землям общего пользования:

№	X	Y
1	381771,43	1367310,63
2	381814,87	1367318,53
3	381820,32	1367288,64
4	381812,71	1367287,25
5	381809,29	1367304,26
6	381788,89	1367300,50
7	381792,16	1367283,49
8	381777,15	1367280,74
1	381771,43	1367310,63

Земельный участок № 7, образуемый земельный участок с условным № 7, S = 1845 кв.м, ВРИ 2.1.1 – малоэтажная многоквартирная жилая застройка, образован из земель, государственная собственность на которые не разграничена (фактически занимаемый многоквартирным жилым домом).

№	X	Y
1	381814,87	1367318,53
2	381811,17	1367338,83
3	381807,70	1367340,65
4	381804,00	1367361,70
5	381769,88	1367355,53
6	381771,24	1367347,22
7	381764,65	1367346,07
8	381771,43	1367310,63
1	381814,87	1367318,53

В том числе часть земельного участка S= 1502 кв.м для прохода и проезда неограниченного круга лиц к землям общего пользования:

№	X	Y
1	381764,65	1367346,07
2	381771,24	1367347,22
3	381769,88	1367355,53
4	381804,00	1367361,70
5	381807,70	1367340,65
6	381811,17	1367338,83
7	381814,87	1367318,53
8	381771,43	1367310,63
1	381764,65	1367346,07
9	381781,11	1367343,69
10	381784,62	1367327,06
11	381804,19	1367330,66
12	381801,44	1367347,35
9	381781,11	1367343,69

Земельный участок № 8, образуемый земельный участок с условным № 8, S = 1638 кв.м, ВРИ 2.1.1 – малоэтажная многоквартирная жилая застройка, образован из земель, государственная собственность на которые не разграничена (фактически занимаемый многоквартирным жилым домом).

№	X	Y
1	381804,00	1367361,70
2	381799,37	1367387,98
3	381797,27	1367399,90
4	381755,44	1367392,29
5	381762,67	1367354,30
6	381769,88	1367355,53
1	381804,00	1367361,70

В том числе часть земельного участка S= 1308 кв.м для прохода и проезда неограниченного круга лиц к землям общего пользования:

№	X	Y
1	381755,44	1367392,29
2	381797,27	1367399,90
3	381799,37	1367387,98
4	381804,00	1367361,70
5	381769,88	1367355,53
6	381762,67	1367354,30
1	381755,44	1367392,29
7	381774,57	1367382,29
8	381777,63	1367365,80
9	381797,06	1367369,34
10	381793,70	1367385,83
7	381774,57	1367382,29

Земельный участок № 9, образуемый земельный участок с условным № 9, S = 1632 кв.м, ВРИ 2.1.1 – малоэтажная многоквартирная жилая застройка, образован из земель, государственная собственность на которые не разграничена (фактически занимаемый многоквартирным жилым домом).

№	X	Y
1	381797,27	1367399,90
2	381790,69	1367437,29
3	381748,15	1367429,77
4	381755,44	1367392,29
1	381797,27	1367399,90

В том числе часть земельного участка S= 1351 кв.м для прохода и проезда неограниченного круга лиц к землям общего пользования:

№	X	Y
1	381748,15	1367429,77
2	381790,69	1367437,29
3	381797,27	1367399,90
4	381755,44	1367392,29
1	381748,15	1367429,77
5	381767,77	1367420,20
6	381770,70	1367405,75
7	381789,50	1367409,38
8	381786,84	1367423,61
5	381767,77	1367420,20

Земельный участок № 10, образуемый земельный участок с условным № 10, S = 3400 кв.м, ВРИ 2.1.1 – малоэтажная многоквартирная жилая застройка, образован из земель, государственная собственность на которые не разграничена (фактически занимаемый многоквартирным жилым домом).

№ X	Y
1	381742,97
2	381751,27
3	381749,75
4	381781,95
5	381796,05
6	381811,49
7	381811,60
8	381813,92
9	381816,28
10	381830,83
11	381836,23
12	381791,38
13	381789,26
14	381790,69
15	381748,15
1	381742,97
16	381797,12
17	381798,41
18	381806,57
19	381805,61
16	381797,12

В том числе часть земельного участка S= 3123 кв.м для прохода и проезда неограниченного круга лиц к землям общего пользования:

№	X	Y
1	381742,97	1367457,90
2	381751,27	1367459,60
3	381749,75	1367467,86
4	381781,95	1367475,97
5	381796,05	1367493,13
6	381811,49	1367495,69
7	381811,60	1367495,00
8	381813,92	1367495,39
9	381816,28	1367481,18
10	381830,83	1367483,59
11	381836,23	1367453,07
12	381791,38	1367445,78
13	381789,26	1367445,43
14	381790,69	1367437,29
15	381748,15	1367429,77
1	381742,97	1367457,90
16	381760,94	1367457,54
17	381763,50	1367443,58
18	381782,38	1367446,92
19	381779,90	1367461,31
16	381760,94	1367457,54
20	381797,12	1367483,86
21	381798,41	1367477,36
22	381806,57	1367478,63
23	381805,61	1367485,19
20	381797,12	1367483,86

Земельный участок № 11, образуемый земельный участок с условным № 11, S = 2012 кв.м, ВРИ 2.1.1 – малоэтажная многоквартирная жилая застройка, образован из земель, государственная собственность на которые не разграничена (фактически занимаемый многоквартирным жилым домом).

№	X	Y
1	381796,05	1367493,13
2	381792,61	1367513,85
3	381734,56	1367503,35
4	381741,41	1367466,24
5	381749,75	1367467,86
6	381781,95	1367475,97
1	381796,05	1367493,13

В том числе часть земельного участка S= 1744 кв.м для прохода и проезда неограниченного круга лиц к землям общего пользования:

№	X	Y
1	381734,56	1367503,35
2	381792,61	1367513,85
3	381796,05	1367493,13

Официальное опубликование

4	381781,95	1367475,97
5	381749,75	1367467,86
6	381741,41	1367466,24
1	381734,56	1367503,35
7	381754,43	1367495,23
8	381756,98	1367480,92
9	381775,13	1367484,21
10	381772,58	1367498,52
7	381754,43	1367495,23

Земельный участок № 12, образуемый земельный участок с условным № 12, S = 1715 кв.м, ВРИ 2.1.1 – малоэтажная многоквартирная жилая застройка, образован из земель, государственная собственность на которые не разграничена (фактически занимаемый многоквартирным жилым домом).

№	X	Y
1	381729,43	1367531,17
2	381778,32	1367540,42
3	381780,04	1367530,93
4	381795,22	1367533,79
5	381799,00	1367514,91
6	381792,61	1367513,85
7	381734,56	1367503,35
8	381734,12	1367505,76
1	381729,43	1367531,17

В том числе часть земельного участка S= 1426 кв.м для прохода и проезда неограниченного круга лиц к землям общего пользования:

№	X	Y
1	381729,43	1367531,17
2	381778,32	1367540,42
3	381780,04	1367530,93
4	381795,22	1367533,79
5	381799,00	1367514,91
6	381792,61	1367513,85
7	381734,56	1367503,35
8	381734,12	1367505,76
1	381729,43	1367531,17
9	381747,92	1367529,06
10	381750,61	1367514,47
11	381769,97	1367518,39
12	381767,05	1367532,75
9	381747,92	1367529,06

Земельный участок № 13, образуемый земельный участок с условным № 13, S = 1201 кв.м, ВРИ 2.1.1 – малоэтажная многоквартирная жилая застройка, образован из земель, государственная собственность на которые не разграничена (фактически занимаемый многоквартирным жилым домом).

№	X	Y
1	381732,67	1367303,51
2	381771,43	1367310,63
3	381777,15	1367280,74
4	381738,39	1367273,65
5	381738,28	1367273,63
6	381735,61	1367287,82
1	381732,67	1367303,51

В том числе часть земельного участка S= 929 кв.м для прохода и проезда неограниченного круга лиц к землям общего пользования:

№	X	Y
1	381732,67	1367303,51
2	381771,43	1367310,63
3	381777,15	1367280,74
4	381756,52	1367276,96
5	381753,74	1367291,58
6	381735,61	1367287,82
1	381732,67	1367303,51

Земельный участок № 14, образуемый земельный участок с условным № 14, S = 1708 кв.м, ВРИ 2.1.1 – малоэтажная многоквартирная жилая застройка, образован из земель, государственная собственность на которые не разграничена (фактически занимаемый многоквартирным жилым домом).

№ X	Y
1	381724,44 1367347,31
2	381757,87 1367353,47
3	381759,38 1367345,15
4	381764,65 1367346,07
5	381771,43 1367310,63
6	381732,67 1367303,51
1	381724,44 1367347,31

В том числе часть земельного участка S= 1415 кв.м для прохода и проезда неограниченного круга лиц к землям общего пользования:

№	X	Y
1	381724,44	1367347,31

2	381757,87	1367353,47
3	381759,38	1367345,15
4	381764,65	1367346,07
5	381771,43	1367310,63
6	381732,67	1367303,51
1	381724,44	1367347,31
7	381739,99	1367336,10
8	381742,98	1367321,33
9	381762,04	1367324,73
10	381759,36	1367339,50
7	381739,99	1367336,10

Земельный участок № 15, образуемый земельный участок с условным № 15, S = 1501 кв.м, ВРИ 2.1.1 – малоэтажная многоквартирная жилая застройка, образован из земель, государственная собственность на которые не разграничена (фактически занимаемый многоквартирным жилым домом).

№	X	Y
1	381717,29	1367385,36
2	381755,44	1367392,29
3	381762,67	1367354,30
4	381757,87	1367353,47
5	381724,44	1367347,31
6	381722,35	1367358,44
7	381722,16	1367359,42
8	381719,85	1367371,75
9	381719,66	1367372,73
1	381717,29	1367385,36

В том числе часть земельного участка S= 1234 кв.м для прохода и проезда неограниченного круга лиц к землям общего пользования:

№	X	Y
1	381717,29	1367385,36
2	381755,44	1367392,29
3	381762,67	1367354,30
4	381757,87	1367353,47
5	381724,44	1367347,31
6	381722,35	1367358,44
7	381740,34	1367361,18
8	381737,88	1367375,60
9	381719,66	1367372,73
1	381717,29	1367385,36

Земельный участок № 16, образуемый земельный участок с условным № 16, S = 1480 кв.м, ВРИ 2.1.1 – малоэтажная многоквартирная жилая застройка, образован из земель, государственная собственность на которые не разграничена (фактически занимаемый многоквартирным жилым домом).

№	X	Y
1	381710,21	1367423,10
2	381748,15	1367429,77
3	381755,44	1367392,29
4	381717,29	1367385,36
5	381715,31	1367395,90
6	381715,13	1367396,89
7	381712,76	1367409,49
8	381712,58	1367410,47
1	381710,21	1367423,10

В том числе часть земельного участка S= 1213 кв.м для прохода и проезда неограниченного круга лиц к землям общего пользования:

№	X	Y
1	381710,21	1367423,10
2	381748,15	1367429,77
3	381755,44	1367392,29
4	381717,29	1367385,36
5	381715,31	1367395,90
6	381733,15	1367399,22
7	381730,45	1367413,52
8	381712,58	1367410,47
1	381710,21	1367423,10

Земельный участок № 17, образуемый земельный участок с условным № 17, S = 1366 кв.м, ВРИ 2.1.1 – малоэтажная многоквартирная жилая застройка, образован из земель, государственная собственность на которые не разграничена (фактически занимаемый многоквартирным жилым домом).

№	X	Y
1	381703,48	1367458,88
2	381735,44	1367465,05
3	381737,14	1367456,71
4	381742,97	1367457,90
5	381748,15	1367429,77
6	381710,21	1367423,10
7	381708,32	1367433,14
8	381708,14	1367434,12
9	381705,75	1367446,84
10	381705,56	1367447,83

1	381703,48	1367458,88
В том числе часть земельного участка S= 1092 кв.м для прохода и проезда неограниченного круга лиц к землям общего пользования:		
№	X	Y
1	381703,48	1367458,88
2	381735,44	1367465,05
3	381737,14	1367456,71
4	381742,97	1367457,90
5	381748,15	1367429,77
6	381710,21	1367423,10
7	381708,32	1367433,14
8	381726,34	1367436,42
9	381723,58	1367451,13
10	381705,56	1367447,83
1	381703,48	1367458,88

Земельный участок № 18, образуемый земельный участок с условным № 18, S = 1559 кв.м, ВРИ 2.1.1 – малоэтажная многоквартирная жилая застройка, образован из земель, государственная собственность на которые не разграничена (фактически занимаемый многоквартирным жилым домом).

№	X	Y
1	381696,04	1367498,52
2	381734,12	1367505,76
3	381734,56	1367503,35
4	381741,41	1367466,24
5	381735,44	1367465,05
6	381703,48	1367458,88
7	381701,26	1367470,75
8	381701,07	1367471,73
9	381698,78	1367483,93
10	381698,59	1367484,92
1	381696,04	1367498,52

В том числе часть земельного участка S= 1294 кв.м для прохода и проезда неограниченного круга лиц к землям общего пользования:

№	X	Y
1	381696,04	1367498,52
2	381734,12	1367505,76
3	381734,56	1367503,35
4	381741,41	1367466,24
5	381735,44	1367465,05
6	381703,48	1367458,88
7	381701,26	1367470,75
8	381719,23	1367474,21
9	381716,53	1367488,46
10	381698,59	1367484,92
1	381696,04	1367498,52

Земельный участок № 19, образуемый земельный участок с условным № 19, S = 1003 кв.м, ВРИ 2.1.1 – малоэтажная многоквартирная жилая застройка, образован из земель, государственная собственность на которые не разграничена (фактически занимаемый многоквартирным жилым домом).

№	X	Y
1	381691,26	1367523,94
2	381729,43	1367531,17
3	381734,12	1367505,76
4	381696,04	1367498,52
5	381694,87	1367504,74
6	381694,69	1367505,73
7	381692,16	1367519,16
1	381691,26	1367523,94

В том числе часть земельного участка S= 732 кв.м для прохода и проезда неограниченного круга лиц к землям общего пользования:

№	X	Y
1	381691,26	1367523,94
2	381729,43	1367531,17
3	381734,12	1367505,76
4	381696,04	1367498,52
5	381694,87	1367504,74
6	381713,12	1367508,28
7	381710,56	1367522,44
8	381692,16	1367519,16
1	381691,26	1367523,94

Земельный участок № 20, образуемый земельный участок с условным № 20, S = 3438 кв.м, ВРИ 2.5 – среднеэтажная жилая застройка, образован из земель, государственная собственность на которые не разграничена (фактически занимаемый многоквартирным жилым домом).

№ X	Y
1	381882,53 1367324,78
2	381917,46 1367330,90
3	381913,19 1367354,91

4	381915,50	1367359,11
5	381913,20	1367371,91
6	381910,86	1367384,98
7	381906,92	1367387,16
8	381905,02	1367401,74
9	381893,74	1367399,66
10	381893,32	1367402,09
11	381854,38	1367394,74
12	381862,53	1367347,67
13	381877,72	1367350,24
1	381882,53	1367324,78

В том числе часть земельного участка S= 2630 кв.м для прохода и проезда неограниченного круга лиц к землям общего пользования:

№ X	Y
1	381854,38 1367394,74
2	381893,32 1367402,09
3	381893,74 1367399,66
4	381905,02 1367401,74
5	381906,92 1367387,16
6	381910,86 1367384,98
7	381913,20 1367371,91
8	381915,50 1367359,11
9	381913,19 1367354,91
10	381917,46 1367330,90
11	381882,53 1367324,78
12	381877,72 1367350,24
13	381862,53 1367347,67
1	381854,38 1367394,74
14	381875,13 1367378,04
15	381879,77 1367353,79
16	381893,06 1367356,19
17	381893,44 1367354,11
18	381899,87 1367355,30
19	381899,51 1367357,36
20	381912,15 1367359,64
21	381910,36 1367369,21
22	381912,05 1367369,47
23	381910,79 1367376,34
24	381909,10 1367375,99
25	381907,75 1367383,24
26	381896,83 1367381,34
27	381897,31 1367378,70
28	381895,85 1367378,43
29	381895,49 1367380,72
30	381888,54 1367379,48
31	381888,94 1367377,07
32	381885,27 1367376,38
33	381884,59 1367379,82
14	381875,13 1367378,04

Земельный участок № 21, образуемый земельный участок с условным № 21, S = 2834 кв.м, ВРИ 2.5 – среднеэтажная жилая застройка, образован из земель, государственная собственность на которые не разграничена (фактически занимаемый многоквартирным жилым домом).

№ X	Y
1	381905,40 1367421,91
2	381903,22 1367435,71
3	381898,81 1367459,99
4	381887,57 1367458,03
5	381844,72 1367450,57
6	381854,38 1367394,74
7	381893,32 1367402,09
8	381891,11 1367414,06
9	381891,92 1367414,77
10	381891,25 1367419,08
1	381905,40 1367421,91

В том числе часть земельного участка S= 2009 кв.м для прохода и проезда неограниченного круга лиц к землям общего пользования:

№	X	Y
1	381844,72	1367450,57

Официальное опубликование

21	381893,30	1367423,35
22	381893,92	1367420,32
23	381901,37	1367421,65
24	381897,05	1367445,73
25	381883,92	1367443,56
26	381883,42	1367446,24
27	381869,63	1367443,79
28	381870,05	1367441,27
29	381864,58	1367440,37
30	381866,38	1367429,43
11	381864,54	1367429,08

Земельный участок № 22, образуемый земельный участок с условным № 22, S = 1427 кв.м, ВРИ 2.5 – среднеэтажная жилая застройка, образован из земель, государственная собственность на которые не разграничена (фактически занимаемый многоквартирным жилым домом).

№	X	Y
1	381916,91	1367506,36
2	381916,37	1367509,25
3	381909,59	1367545,63
4	381908,98	1367548,91
5	381876,24	1367542,18
6	381880,29	1367520,81
7	381884,09	1367500,62
1	381916,91	1367506,36

В том числе часть земельного участка S= 918 кв.м для прохода и проезда неограниченного круга лиц к землям общего пользования:

№	X	Y
1	381876,24	1367542,18
2	381908,98	1367548,91
3	381909,59	1367545,63
4	381896,04	1367542,95
5	381902,74	1367506,94
6	381916,37	1367509,25
7	381916,91	1367506,36
8	381884,09	1367500,62
9	381880,29	1367520,81
1	381876,24	1367542,18

Земельный участок № 23, образуемый земельный участок с условным № 23, S = 1164 кв.м, ВРИ 2.5 – среднеэтажная жилая застройка, образован из земель, государственная собственность на которые не разграничена.

№	X	Y
1	381913,19	1367354,91
2	381915,50	1367359,11
3	381913,20	1367371,91
4	381940,94	1367377,32
5	381953,04	1367312,29
6	381934,91	1367309,09
7	381931,70	1367324,70
8	381917,46	1367330,90
1	381913,19	1367354,91
9	381923,22	1367364,02
10	381930,47	1367327,63
11	381946,39	1367330,78
12	381939,24	1367367,04
9	381923,22	1367364,02

Земельный участок S= 1164 кв.м обеспечивает проход и проезд неограниченного круга лиц к землям общего пользования:

№	X	Y
1	381913,19	1367354,91
2	381915,50	1367359,11
3	381913,20	1367371,91
4	381940,94	1367377,32
5	381953,05	1367312,29
6	381934,91	1367309,09
7	381931,70	1367324,70
8	381917,46	1367330,90
1	381913,19	1367354,91
9	381923,22	1367364,02
10	381930,47	1367327,63
11	381946,39	1367330,78
12	381939,24	1367367,04
9	381923,22	1367364,02

Земельный участок № 23.1, образуемый земельный участок с условным № 23.1, S = 1766 кв.м, ВРИ 2.5 – среднеэтажная жилая застройка, образован путем объединения земельного участка с КН 63:01:041 1001:549 и ЗУ23 (фактически занимаемый многоквартирным жилым домом).

№	X	Y
1	381940,94	1367377,32
2	381913,20	1367371,91
3	381915,50	1367359,11
4	381913,19	1367354,91
5	381917,46	1367330,90

6	381931,70	1367324,70
7	381934,91	1367309,09
8	381953,05	1367312,29
1	381940,94	1367377,32

В том числе часть земельного участка S= 1164 кв.м для прохода и проезда неограниченного круга лиц к землям общего пользования:

№	X	Y
1	381913,19	1367354,91
2	381915,50	1367359,11
3	381913,20	1367371,91
4	381940,94	1367377,32
5	381953,05	1367312,29
6	381934,91	1367309,09
7	381931,70	1367324,70
8	381917,46	1367330,90
1	381913,19	1367354,91
9	381923,22	1367364,02
10	381930,47	1367327,63
11	381946,39	1367330,78
12	381939,24	1367367,04
9	381923,22	1367364,02

Земельный участок № 24, образуемый земельный участок с условным № 24, S = 3281 кв.м, ВРИ 2.5 – среднеэтажная жилая застройка, образован из земель, государственная собственность на которые не разграничена.

№	X	Y
1	381826,30	1367510,86
2	381880,29	1367520,81
3	381884,09	1367500,62
4	381916,91	1367506,36
5	381920,62	1367486,42
6	381902,73	1367482,94
7	381900,77	1367477,59
8	381884,52	1367474,40
9	381887,57	1367458,03
10	381844,72	1367450,57
11	381844,07	1367454,35
12	381836,23	1367453,07
13	381830,83	1367483,59
1	381826,30	1367510,86
14	381850,32	1367491,35
15	381853,23	1367476,20
16	381908,13	1367487,27
17	381905,30	1367501,96
14	381850,32	1367491,35

Земельный участок S= 3281 кв.м обеспечивает проход и проезд неограниченного круга лиц к землям общего пользования:

№	X	Y
1	381826,30	1367510,86
2	381880,29	1367520,81
3	381884,09	1367500,62
4	381916,91	1367506,36
5	381920,62	1367486,42
6	381902,73	1367482,94
7	381900,77	1367477,59
8	381884,52	1367474,40
9	381887,57	1367458,03
10	381844,72	1367450,57
11	381844,07	1367454,35
12	381836,23	1367453,07
13	381830,83	1367483,59
1	381826,30	1367510,86
14	381850,32	1367491,35
15	381853,23	1367476,20
16	381908,13	1367487,27
17	381905,30	1367501,96
14	381850,32	1367491,35

Земельный участок № 24.1, образуемый земельный участок с условным № 24.1, S = 4132 кв.м, ВРИ 2.5 – среднеэтажная жилая застройка, образован путем объединения земельного участка с КН 63:01:041 1001:548 и ЗУ24 (фактически занимаемый многоквартирным жилым домом).

№	X	Y
1	381920,62	1367486,42
2	381916,91	1367506,36
3	381884,09	1367500,62
4	381880,29	1367520,81
5	381826,30	1367510,86
6	381830,83	1367483,59
7	381836,23	1367453,07
8	381844,07	1367454,35
9	381844,72	1367450,57
10	381887,57	1367458,03
11	381884,52	1367474,40
12	381900,77	1367477,59
13	381902,73	1367482,94
1	381920,62	1367486,42

В том числе часть земельного участка S= 3281 кв.м для прохода и проезда неограниченного круга лиц к землям общего пользования:

№	X	Y
1	381826,30	1367510,86
2	381880,29	1367520,81
3	381884,09	1367500,62
4	381916,91	1367506,36
5	381920,62	1367486,42
6	381902,73	1367482,94
7	381900,77	1367477,59
8	381884,52	1367474,40
9	381887,57	1367458,03
10	381844,72	1367450,57
11	381844,07	1367454,35
12	381836,23	1367453,07
13	381830,83	1367483,59
1	381826,30	1367510,86
14	381850,32	1367491,35
15	381853,23	1367476,20
16	381908,13	1367487,27
17	381905,30	1367501,96
14	381850,32	1367491,35

Земельный участок № 25, образуемый земельный участок с условным № 25, S = 103 кв.м, ВРИ 3.1 – коммунальное обслуживание, образован из земель, государственная собственность на которые не разграничена.

№	X	Y
1	381827,01	1367549,64
2	381828,96	1367539,06
3	381819,80	1367537,19
4	381817,46	1367547,83
5	381819,89	1367548,29
6	381820,87	1367548,48
7	381826,02	1367549,45
1	381827,01	1367549,64

Земельный участок № 26, образуемый земельный участок с условным № 26, S = 56 кв.м, ВРИ 3.1 – коммунальное обслуживание, образован из земель, государственная собственность на которые не разграничена.

№	X	Y
1	381806,57	1367478,63
2	381805,61	1367485,19
3	381797,12	1367483,86
4	381798,41	1367477,36
1	381806,57	1367478,63

Земельный участок № 27, образуемый земельный участок с условным № 27, S = 102 кв.м, ВРИ 3.1 – коммунальное обслуживание, образован из земель, государственная собственность на которые не разграничена.

№	X	Y
1	381771,24	1367347,22
2	381769,88	1367355,53
3	381762,67	1367354,30
4	381757,87	1367353,47
5	381759,38	1367345,15
6	381764,65	1367346,07
1	381771,24	1367347,22

Земельный участок № 28, образуемый земельный участок с условным № 28, S = 123 кв.м, ВРИ 3.1 – коммунальное обслуживание, образован из земель, государственная собственность на которые не разграничена.

№	X	Y
1	381751,27	1367459,60
2	381749,75	1367467,86
3	381741,41	1367466,24
4	381735,44	1367465,05
5	381737,14	1367456,71
6	381742,97	1367457,90
1	381751,27	1367459,60

Примечания:

1. Линия регулирования застройки (линия отступа от красных линий в целях определения места допустимого размещения зданий, строений, сооружений) установлена с отступом от красной линии внутрь квартала - 3м.

2. При постановке земельных участков на государственный кадастровый учет границы зон с особыми условиями использования территорий, в том числе охранные зоны соответствующих коммуникаций, необходимо уточнить в установленном порядке.

3. В границах разработки ПМТ объекты культурного наследия отсутствуют.

4. В границах разработки ПМТ границы публичных сервитуты отсутствуют.

5. Проектом межевания не предусмотрено резервирование и (или) изъятие для государственных и муниципальных нужд земельных участков.

6. Границы образуемых земельных участков и зон с особыми условиями территории позволяют обеспечить необходимые требования по содержанию и обслуживанию объектов застройки в условиях сложившейся планировочной системы территории проектирования.

7. В соответствии со статьей 6 п.1 Правил застройки и землепользования в городе Самаре объекты недвижимости, ставшие несоответствующими настоящим Правилам после их введения в действие, могут существовать и использоваться без их приведения в соответствие с настоящими Правилами.

В соответствии со статьей 36 п.8 Градостроительного кодекса РФ: «Земельные участки или объекты капитального строительства, виды разрешенного использования, предельные (минимальные и (или) максимальные) размеры и предельные параметры которых не соответствуют градостроительному регламенту, могут использоваться без установления срока приведения их в соответствие с градостроительным регламентом, за исключением случаев, если использование таких земельных участков и объектов капитального строительства опасно для жизни или здоровья человека, для окружающей среды, объектов культурного наследия».

8. В соответствии с письмом Министерства экономического развития РФ от 27.09.2011 № д23-4059 «О возможности расположения на земельном участке нескольких многоквартирных домов», отделено стоящие многоквартирные дома, расположенные на одном земельном участке и объединенные общим инженерным оборудованием, могут рассматриваться как составная часть сложного недвижимого имущества – имущества общего пользования собственников помещений в многоквартирном доме.

9. В соответствии с Постановлением Пленума Верховного Суда РФ № 10, Пленума ВАС РФ № 22 от 29.04.2010 (ред. от 23.06.2015) «О некоторых вопросах, возникающих в судебной практике при разрешении споров, связанных с защитой прав собственности и других вещей прав», если земельный участок под многоквартирным жилым домом сформирован до введения в действие Жилищного кодекса РФ и в отношении него проведен государственный кадастровый учет, право общей долевой собственности на него у собственников помещений в многоквартирном доме возникает в силу закона с момента проведения государственного кадастрового учета.

10. В соответствии с приказом Минстроя РФ от 07.03.2019 г. № 153/пр «Об утверждении методических рекомендаций по проведению работ по формированию земельных участков, на которых расположены многоквартирные дома», размер образуемого земельного участка определяется исходя из территории, необходимой для обеспечения функционирования (обслуживания) площади многоквартирного дома, с учетом соблюдения требований градостроительных нормативов, противопожарной безопасности, санитарных разрывов между зданиями и иных норм, обеспечивающих нормальные условия проживания и пребывания граждан в многоквартирном доме, обслуживания данного дома и иных объектов, входящих в состав общего имущества собственников помещений в многоквартирном доме, а также доступ к такому дому и иным подобным объектам.

11. Образуемые земельные участки находятся вне береговой полосы, часть образуемых земельных участков находятся в границах водоохранной зоны и прибрежной защитной полосы Саратовского водохранилища.

12. Территория в границах разработки ПМТ находится во II поясе (пояс ограничений) зоны санитарной охраны головного водозабора, расположенного в Куйбышевском районе, на ул. Заставная для МУП «Волжсксельхозэнерго», согласно приложению к постановлению Правительства Самарской области от 16.09.2013 №482 «Об утверждении проекта зон санитарной охраны головного водозабора, расположенного в Куйбышевском районе, на ул. Заставная для МУП «Волжсксельхозэнерго» и об установлении границ и режимов зоны санитарной охраны головного водозабора, расположенного в Куйбышевском районе, на ул. Заставная для МУП «Волжсксельхозэнерго»».

Официальное опубликование

ПРИЛОЖЕНИЕ №14
к постановлению Администрации
городского округа Самара
от 31.12.2019 №1105

МУНИЦИПАЛЬНОЕ ПРЕДПРИЯТИЕ ГОРОДА САМАРЫ «АРХИТЕКТУРНО-ПЛАНИРОВОЧНОЕ БЮРО»

(МП Г. САМАРЫ «АРХИТЕКТУРНО-ПЛАНИРОВОЧНОЕ БЮРО»)

Регистрационный номер в государственном реестре саморегулируемых организаций
СРО-П-038-28102009

Заказчик: Департамент градостроительства городского округа Самара
муниципальный контракт № 19899

Проект межевания территорий, занимаемых многоквартирными
жилими домами в городском округе Самара
по адресу: в границах улиц Вольская, Средне-Садовая, Свободы,
22 Партсъезда

Том I «Проект межевания территории. Утверждаемая часть»
Текстовая часть.

Шифр: 2104/8.1-ДПТ (86)

САМАРА 2019



СОСТАВ И СОДЕРЖАНИЕ ПРОЕКТА.

№ листа	Обозначение	Наименование	Кол-во листов	Масштаб
Том I «Проект межевания территории. Утверждаемая часть»				
Раздел 1. Проект межевания территории. Графическая часть.				
1		Чертеж межевания территории	1	1:1000
Раздел 2. Проект межевания территории. Текстовая часть.				
2		Пояснительная записка		
Том II «Проект межевания территории. Материалы по обоснованию»				
1		Схема, отображающая местоположение существующих объектов капитального строительства, границ существующих земельных участков, границ зон с особыми условиями использования территории, границы особо охраняемых природных территорий, границ территорий объектов культурного наследия, границы лесничества, лесопарков, участков лесничеств, лесных кварталов, лесотаксационных выделов или частей лесотаксационных выделов.	1	1:1000
Том III «Исходные данные»				

СОДЕРЖАНИЕ ПОЯСНИТЕЛЬНОЙ ЗАПИСКИ.

№	Наименование	Стр.
I	Общие данные.	3
II	Текстовая часть проекта межевания территории.	5
2.1	Перечень и сведения о площади образуемых земельных участков, в том числе возможные способы их образования, виды разрешенного использования образуемых земельных участков в соответствии с проектом планировки территории в случаях, предусмотренных Градостроительным кодексом РФ.	5

I. ОБЩИЕ ДАННЫЕ.

Проект межевания территорий, занимаемых многоквартирными жилыми домами в городском округе Самара (в границах улиц Вольская, Средне-Садовая, Свободы, 22 Партсъезда) (далее – ПМТ) разработан на основании следующих документов:

- распоряжение Департамента градостроительства городского округа Самара №РД-1030 от 27.05.2019 «О разрешении Департаменту градостроительства городского округа Самара подготовки проектов межевания территорий, занимаемых многоквартирными жилыми домами в городском округе Самара»;
- распоряжение Департамента градостроительства городского округа Самара №03.07.2019 № РД-1246 «О внесении изменения в распоряжение Департамента градостроительства городского округа Самара от 27.05.2019 № РД-1030 «О разрешении Департаменту градостроительства городского округа Самара подготовки проектов межевания территорий, занимаемых многоквартирными жилыми домами в городском округе Самара».

Данный проект разработан в соответствии:

- Градостроительным кодексом РФ, Земельным кодексом РФ, Водным кодексом РФ, Лесным кодексом РФ иными нормативными правовыми актами РФ, Самарской области, городского округа Самара;
- Инструкцией о порядке проектирования и установления красных линий в городах и других поселениях РФ, принятой постановлением Госстроя России от 06.04.1998 № 18-30 (далее – РДС 30-201-98), в части не противоречащей действующему законодательству;
- Федеральным законом от 24.07.2007 № 221-ФЗ «О кадастровой деятельности» (далее – Федеральный закон № 221-ФЗ);
- Генеральным планом городского округа Самара, утвержденным Решением Думы городского округа Самара от 20.03.2008 № 539 (далее – Генеральный план);
- Правилами застройки и землепользования в городе Самаре, утвержденными Постановлением Самарской городской Думы от 26.04.2001 №61 (далее – Правила);
- Региональными нормативами градостроительного проектирования Самарской области, Сводами правил (далее – СП), СНиПами, СанПиНами, техническими регламентами и др.
- Местными нормативами градостроительного проектирования городского округа Самара.

Целью подготовки проекта межевания территории является:

Определение местоположения границ образуемых и изменяемых участков, занимаемых многоквартирными жилыми домами в городском округе Самара.

Установление, изменение, отмена красных линий для застроенных территорий, в границах которых не планируется размещение новых объектов капитального строительства, а также для установления, изменения, отмены красных линий в связи с образованием и (или) изменением земельного участка, расположенного в границах территории, применительно к которой не предусматривается осуществление деятельности по комплексному и устойчивому развитию, при условии, что такие установление, изменение, отмена влекут за собой исключительно изменение границ территории общего пользования.

II. ТЕКСТОВАЯ ЧАСТЬ ПРОЕКТА МЕЖЕВАНИЯ ТЕРРИТОРИИ.

2.1 Перечень и сведения о площади образуемых земельных участков, в том числе возможные способы их образования, виды разрешенного использования образуемых земельных участков в соответствии с проектом планировки территории в случаях, предусмотренных Градостроительным кодексом РФ.

Земельный участок № 1, образуемый земельный участок с условным №1, S=2435 кв.м, ВРИ 2.5 - среднеэтажная жилая застройка, образован из земель, государственная собственность на которые не разграничена.

№ X Y

1	389640,01	1380019,72
2	389641,05	1380018,94
3	389601,42	1379968,32
4	389600,20	1379969,23
5	389578,12	1379985,62
6	389574,95	1379986,47
7	389572,68	1379986,21
8	389570,03	1379984,86
9	389568,00	1379982,70
10	389564,08	1379985,56
11	389557,47	1379976,63
12	389561,22	1379973,67
13	389573,33	1379964,05
14	389572,06	1379962,50
15	389551,12	1379978,97
16	389552,46	1379980,64
17	389603,97	1380044,60
18	389605,32	1380046,23
19	389629,22	1380027,80
20	389627,72	1380025,91
21	389594,41	1379983,86
22	389605,34	1379975,75
23	389638,61	1380017,97
24	389638,62	1380017,96
1	389640,01	1380019,72
25	389587,38	1379952,96
26	389588,64	1379951,97
27	389587,19	1379949,97
28	389574,96	1379960,14
29	389576,29	1379961,70
25	389587,38	1379952,96

Земельный участок S = 2435 кв.м обеспечивает проход и проезд неограниченного круга лиц к землям общего пользования.

Координаты ЧЗУ:

№	X	Y
1	389640,01	1380019,72
2	389641,05	1380018,94
3	389601,42	1379968,32
4	389600,20	1379969,23
5	389578,12	1379985,62
6	389574,95	1379986,47
7	389572,68	1379986,21
8	389570,03	1379984,86
9	389568,00	1379982,70
10	389564,08	1379985,56
11	389557,47	1379976,63
12	389561,22	1379973,67
13	389573,33	1379964,05
14	389572,06	1379962,50
15	389551,12	1379978,97
16	389552,46	1379980,64
17	389603,97	1380044,60
18	389605,32	1380046,23
19	389629,22	1380027,80
20	389627,72	1380025,91
21	389594,41	1379983,86
22	389605,34	1379975,75
23	389638,61	1380017,97
24	389638,62	1380017,96
1	389640,01	1380019,72
25	389587,38	1379952,96
26	389588,64	1379951,97
27	389587,19	1379949,97
28	389574,96	1379960,14
29	389576,29	1379961,70
25	389587,38	1379952,96

Земельный участок № 1.1, образуемый земельный участок с условным №1.1, S=3952 кв.м, ВРИ 2.5 - среднеэтажная жилая застройка, образован путём объединения земельных участков с КН 63:01:0913002:563, КН 63:01:0913002:1634, и ЗУ1 ВРИ 2.5 - среднеэтажная жилая застройка (фактически занимаемый многоквартирным жилым домом).

№ X Y

1	389605,32	1380046,23
2	389603,97	1380044,60
3	389552,46	1379980,64
4	389551,36	1379979,27
5	389551,12	1379978,97
6	389572,06	1379962,50
7	389574,96	1379960,14
8	389587,19	1379949,97
9	389588,64	1379951,97
10	389601,42	1379968,32
11	389640,97	1380018,85
12	389639,95	1380019,66
13	389629,22	1380027,80
1	389605,32	1380046,23

В том числе часть земельного участка S = 2435 кв.м для прохода и проезда неограниченного круга лиц к землям общего пользования.

Координаты ЧЗУ:

№	X	Y
1	389640,01	1380019,72
2	389641,05	1380018,94
3	389601,42	1379968,32
4	389600,20	1379969,23
5	389578,12	1379985,62
6	389574,95	1379986,47
7	389572,68	1379986,21
8	389570,03	1379984,86
9	389568,00	1379982,70
10	389564,08	1379985,56
11	389557,47	1379976,63
12	389561,22	1379973,67
13	389573,33	1379964,05
14	389572,06	1379962,50
15	389551,12	1379978,97
16	389552,46	1379980,64
17	389603,97	1380044,60
18	389605,32	1380046,23
19	389629,22	1380027,80
20	389627,72	1380025,91
21	389594,41	1379983,86
22	389605,34	1379975,75
23	389638,61	1380017,97
24	389638,62	1380017,96
1	389640,01	1380019,72
25	389587,38	1379952,96
26	389588,64	1379951,97
27	389587,19	1379949,97
28	389574,96	1379960,14
29	389576,29	1379961,70
25	389587,38	1379952,96

Земельный участок № 2, образуемый земельный участок с условным №2, S=4278 кв.м,

ВРИ 2.5 - среднеэтажная жилая застройка, образован из земель, государственная собственность на которые не разграничена, (фактически занимаемый многоквартирным жилым домом).

№ X Y

1	389405,29	1380093,61
2	389433,14	1380128,61
3	389443,28	1380120,64
4	389437,54	1380113,14
5	389434,46	1380109,86
6	389441,92	1380103,99
7	389496,91	1380060,75
8	389526,27	1380097,95
9	389538,95	1380087,39
10	389525,11	1380070,32
11	389491,78	1380028,57
12	389490,31	1380026,77
1	389405,29	1380093,61

Официальное опубликование

В том числе часть земельного участка S = 3173 кв.м для прохода и проезда неограниченного круга лиц к землям общего пользования.

Координаты ЧЗУ:

№	X	Y
1	389491,78	1380028,57
2	389525,11	1380070,32
3	389538,95	1380087,39
4	389526,27	1380097,95
5	389496,91	1380060,75
6	389441,92	1380103,99
7	389434,46	1380109,86
8	389437,54	1380113,14
9	389443,28	1380120,64
10	389433,14	1380128,61
11	389405,29	1380093,61
12	389490,31	1380026,77
13	389491,78	1380028,57
14	389467,15	1380046,11
15	389476,11	1380057,84
16	389455,47	1380073,80
17	389456,43	1380075,08
18	389424,54	1380099,68
19	389423,62	1380098,45
20	389419,94	1380101,26
21	389411,59	1380090,08
22	389411,35	1380089,70
23	389445,58	1380062,70
24	389467,15	1380046,11

Земельный участок № 3, образуемый земельный участок с условным №3, S=2690 кв.м,

ВРИ 2.5 - среднеэтажная жилая застройка, образован из земель, государственная собственность на которые не разграничена.

Координаты ЧЗУ:

№	X	Y
1	389346,75	1380139,60
2	389334,19	1380149,46
3	389362,10	1380185,29
4	389433,14	1380128,61
5	389405,29	1380093,61
6	389349,91	1380137,15
7	389351,04	1380138,61
8	389396,35	1380103,53
9	389409,06	1380119,94
10	389397,75	1380128,70
11	389396,60	1380127,22
12	389363,59	1380152,78
13	389364,73	1380154,25
14	389353,35	1380163,07
15	389348,20	1380156,43
16	389347,76	1380156,77
17	389344,40	1380152,42
18	389344,83	1380152,08
19	389340,64	1380146,66
20	389347,88	1380141,06
21	389346,75	1380139,60

Земельный участок S = 2690 кв.м обеспечивает проход и проезд неограниченного круга лиц к землям общего пользования.

Координаты ЧЗУ:

№	X	Y
1	389346,75	1380139,60
2	389334,19	1380149,46
3	389362,10	1380185,29
4	389433,14	1380128,61
5	389405,29	1380093,61
6	389349,91	1380137,15
7	389351,04	1380138,61
8	389396,35	1380103,53
9	389409,06	1380119,94
10	389397,75	1380128,70
11	389396,60	1380127,22
12	389363,59	1380152,78
13	389364,73	1380154,25
14	389353,35	1380163,07
15	389348,20	1380156,43
16	389347,76	1380156,77
17	389344,40	1380152,42
18	389344,83	1380152,08
19	389340,64	1380146,66
20	389347,88	1380141,06
21	389346,75	1380139,60

Земельный участок № 3.1, образуемый земельный участок с условным №3.1, S=4084 кв.м,

ВРИ 2.5 - среднеэтажная жилая застройка, образован путём объединения земельного участка с КН 63:01:0913002:1 и ЗУ3 ВРИ 2.5 - среднеэтажная жилая застройка (фактически занимаемый многоквартирным жилым домом).

Координаты ЧЗУ:

№	X	Y
1	389334,19	1380149,46
2	389346,75	1380139,60
3	389349,91	1380137,15
4	389405,29	1380093,61
5	389433,14	1380128,61
6	389362,10	1380185,29
7	389334,19	1380149,46

В том числе часть земельного участка S = 2690 кв.м для прохода и проезда неограниченного круга лиц к землям общего пользования.

Координаты ЧЗУ:

№	X	Y
1	389346,75	1380139,60
2	389334,19	1380149,46
3	389362,10	1380185,29
4	389433,14	1380128,61
5	389405,29	1380093,61

6	389349,91	1380137,15
7	389351,04	1380138,61
8	389396,35	1380103,53
9	389409,06	1380119,94
10	389397,75	1380128,70
11	389396,60	1380127,22
12	389363,59	1380152,78
13	389364,73	1380154,25
14	389353,35	1380163,07
15	389348,20	1380156,43
16	389347,76	1380156,77
17	389344,40	1380152,42
18	389344,83	1380152,08
19	389340,64	1380146,66
20	389347,88	1380141,06
21	389346,75	1380139,60

Земельный участок № 4, образуемый земельный участок с условным №5, S=4090 кв.м,

ВРИ 2.1.1 - малоэтажная многоквартирная жилая застройка, образован из земель, государственная собственность на которые не разграничена.

№	X	Y
1	389467,49	1380152,29
2	389465,12	1380149,16
3	389443,28	1380120,64
4	389433,14	1380128,61
5	389362,10	1380185,29
6	389386,06	1380216,09
7	389467,49	1380152,29

В том числе часть земельного участка S = 3036 кв.м для прохода и проезда неограниченного круга лиц к землям общего пользования.

Координаты ЧЗУ:

№	X	Y
1	389362,10	1380185,29
2	389433,14	1380128,61
3	389443,28	1380120,64
4	389465,12	1380149,16
5	389467,49	1380152,29
6	389386,06	1380216,09
7	389418,66	1380165,27
8	389418,68	1380165,26
9	389418,69	1380165,24
10	389417,21	1380163,35
11	389428,77	1380153,91
12	389440,19	1380168,27
13	389436,17	1380171,65
14	389436,27	1380173,21
15	389433,45	1380175,13
16	389432,13	1380174,75
17	389421,48	1380183,10
18	389421,57	1380184,28
19	389421,56	1380184,39
20	389421,57	1380184,50
21	389421,24	1380184,75
22	389421,18	1380185,16
23	389419,29	1380186,59
24	389419,17	1380186,64
25	389419,08	1380186,72
26	389419,04	1380186,73
27	389419,00	1380186,75
28	389418,73	1380186,97
29	389418,65	1380187,32
30	389416,52	1380189,02
31	389416,17	1380189,02
32	389415,89	1380189,24
33	389415,78	1380189,21
34	389415,67	1380189,21
35	389415,44	1380189,39
36	389415,35	1380189,66
37	389413,35	1380191,25
38	389413,23	1380191,30
39	389413,13	1380191,38
40	389412,75	1380191,23
41	389412,37	1380191,40
42	389411,67	1380191,14
43	389401,63	1380199,21
44	389401,62	1380200,78
45	389398,69	1380203,08
46	389397,24	1380202,80
47	389392,73	1380206,26
48	389381,40	1380192,07
49	389394,63	1380181,50
50	389396,49	1380184,05
51	389397,38	1380183,35
52	389396,93	1380182,70
53	389397,46	1380182,29
54	389397,30	1380182,03
55	389398,67	1380180,93
56	389398,82	1380181,12
57	389399,11	1380180,89
58	389400,21	1380179,95
59	389402,06	1380178,30
60	389402,75	1380179,03
61	389405,42	1380176,90
62	389404,71	1380176,03
63	389408,05	1380173,11
64	389408,89	1380174,15
65	389417,23	1380167,43
66	389416,75	1380166,88
67	389418,66	1380165,27

Земельный участок № 5, образуемый земельный участок с условным №5, S=3394 кв.м,

ВРИ 2.5 - среднеэтажная жилая застройка, образован из земель, государственная собственность на которые не разграничена.

№	X	Y
1	389324,40	1380216,42
2	389347,77	1380246,09
3	389386,06	1380216,09
4	389362,10	1380185,29
5	389334,19	1380149,46
6	389295,58	1380179,78
7	389296,16	1380180,55
8	389312,91	1380201,76
9	389312,88	1380201,79
10	389313,36	1380202,39
11	389313,81	1380202,04
12	389323,95	1380194,19
13	389327,95	1380199,34
14	389329,54	1380201,40
15	389331,06	1380203,36
16	389332,32	1380202,38
17	389337,17	1380208,62
18	389335,90	1380209,59
19	389339,91	1380214,73
20	389340,70	1380214,10
21	389342,07	1380215,88
22	389341,29	1380216,50
23	389344,74	1380220,90
24	389346,01	1380219,93
25	389351,20	1380226,59
26	389349,93	1380227,57
27	389351,41	1380229,47
28	389352,20	1380228,84
29	389353,92	1380231,06
30	389353,13	1380231,67
31	389357,14	1380236,79
32	389347,01	1380244,63
33	389324,76	1380216,15
34	389324,40	1380216,42

В том числе часть земельного участка S = 2868 кв.м для прохода и проезда неограниченного круга лиц к землям общего пользования.

Координаты ЧЗУ:

№	X	Y
1	389347,01	1380244,63
2	389357,14	1380236,79
3	389353,13	1380231,67
4	389353,92	1380231,06
5	389352,20	1380228,84
6	389351,41	1380229,47
7	389349,93	1380227,57
8	389351,20	1380226,59
9	389346,01	1380219,93
10	389344,74	1380220,90
11	389341,29	1380216,50
12	389342,07	1380215,88
13	389340,70	1380214,10
14	389339,91	1380214,73
15	389335,90	1380209,59
16	389337,17	1380208,62
17	389332,32	1380202,38
18	389331,06	1380203,36
19	389329,54	1380201,40
20	389327,95	1380199,34
21	389323,95	1380194,19
22	389313,81	1380202,04
23	389313,36	1380202,39
24	389312,88	1380201,79
25	389312,91	1380201,76
26	389296,16	1380180,55
27	389295,58	1380179,78
28	389334,19	1380149,46
29	389362,10	1380185,29
30	389386,06	1380216,09
31	389347,77	1380246,09
32	389324,40	1380216,42
33	389324,76	1380216,15
34	389347,01	1380244,63
35	389324,84	1380157,93
36	389333,88	1380168,93
37	389305,24	1380191,95
38	389296,62	1380180,74
39	389296,35	1380180,40
40	389324,84	1380157,93

Земельный участок № 5.1, образуемый земельный участок с условным №5.1, S=4129 кв.м,

ВРИ 2.5 - среднеэтажная жилая застройка, образован путём объединения земельного участка с КН 63:01:0913002:15 и ЗУ5 ВРИ 2.5 - среднеэтажная жилая застройка (фактически занимаемый многоквартирным жилым домом).

№	X	Y
1	389296,16	1380180,55
2	389295,58	1380179,78
3	389334,19	1380149,46
4	389362,10	1380185,29

Официальное опубликование

5	389560,60	1380172,38
6	389519,30	1380122,66
7	389517,45	1380120,26
1	389484,53	1380146,95
8	389524,54	1380183,73
9	389528,87	1380180,30
10	389532,59	1380185,22
11	389528,17	1380188,74
8	389524,54	1380183,73
12	389498,67	1380150,82
13	389506,73	1380160,82
14	389529,36	1380143,02
15	389520,90	1380132,61
12	389498,67	1380150,82

Земельный участок №8, образуемый земельный участок с условным №8, S=1006 кв.м, ВРИ 2.1.1 - малоэтажная многоквартирная жилая застройка, образован из земель, государственная собственность на которые не разграничена.

№	X	Y
1	389459,74	1380166,79
2	389484,53	1380146,95
3	389504,13	1380171,86
4	389479,32	1380191,71
1	389459,74	1380166,79

В том числе часть земельного участка S = 613 кв.м для прохода и проезда неограниченного круга лиц к землям общего пользования.

Координаты ЧЗУ:

№	X	Y
1	389466,81	1380175,79
2	389459,74	1380166,79
3	389484,53	1380146,95
4	389504,13	1380171,86
5	389479,32	1380191,71
6	389474,78	1380185,93
7	389474,80	1380185,94
8	389478,18	1380183,56
9	389479,22	1380184,80
10	389483,52	1380181,54
11	389482,44	1380180,38
12	389497,92	1380168,28
13	389490,04	1380158,68
14	389489,40	1380157,95
15	389488,64	1380158,53
16	389466,81	1380175,78
1	389466,81	1380175,79

Земельный участок №9, образуемый земельный участок с условным №9, S=1312 кв.м, ВРИ 2.1.1 - малоэтажная многоквартирная жилая застройка, образован из земель, государственная собственность на которые не разграничена.

№	X	Y
1	389529,59	1380197,42
2	389518,33	1380206,51
3	389527,38	1380218,03
4	389510,68	1380231,56
5	389529,56	1380255,57
6	389557,55	1380233,08
1	389529,59	1380197,42

В том числе часть земельного участка S = 922 кв.м для прохода и проезда неограниченного круга лиц к землям общего пользования.

Координаты ЧЗУ:

№	X	Y
1	389529,56	1380255,57
2	389510,68	1380231,56
3	389527,38	1380218,03
4	389518,33	1380206,51
5	389529,59	1380197,42
6	389557,55	1380233,08
1	389529,56	1380255,57
7	389514,65	1380235,40
8	389523,10	1380245,86
9	389545,52	1380227,91
10	389536,81	1380217,28
7	389514,65	1380235,40

Земельный участок №10, образуемый земельный участок с условным №10, S=1894 кв.м,

ВРИ 2.1.1 - малоэтажная многоквартирная жилая застройка, образован из земель, государственная собственность на которые не разграничена.

№	X	Y
1	389529,59	1380197,42
2	389557,55	1380233,08
3	389575,46	1380218,69
4	389577,52	1380221,12
5	389591,58	1380209,67
6	389560,60	1380172,38
1	389529,59	1380197,42

В том числе часть земельного участка S = 1512 кв.м для прохода и проезда неограниченного круга лиц к землям общего пользования.

Координаты ЧЗУ:

№	X	Y
1	389591,58	1380209,67
2	389577,52	1380221,12
3	389575,46	1380218,69
4	389557,55	1380233,08
5	389529,59	1380197,42
6	389560,60	1380172,38
1	389591,58	1380209,67
7	389568,33	1380192,17
8	389546,19	1380210,03
9	389554,45	1380220,66

10	389576,70	1380202,50
7	389568,33	1380192,17

Земельный участок №11, образуемый земельный участок с условным №11, S=1881 кв.м, ВРИ 2.1.1 - малоэтажная многоквартирная жилая застройка, образован из земель, государственная собственность на которые не разграничена.

№	X	Y
1	389560,60	1380172,38
2	389591,58	1380209,67
3	389621,54	1380185,24
4	389590,34	1380147,69
1	389560,60	1380172,38

В том числе часть земельного участка S = 1504 кв.м для прохода и проезда неограниченного круга лиц к землям общего пользования.

Координаты ЧЗУ:

№	X	Y
1	389621,54	1380185,24
2	389591,58	1380209,67
3	389560,60	1380172,38
4	389590,34	1380147,69
1	389621,54	1380185,24
5	389585,50	1380195,37
6	389595,59	1380187,10
7	389577,46	1380164,70
8	389567,26	1380172,83
5	389585,50	1380195,37

Земельный участок №12, образуемый земельный участок с условным №12, S=2455 кв.м,

ВРИ 2.1.1 - малоэтажная многоквартирная жилая застройка, образован из земель, государственная собственность на которые не разграничена.

№	X	Y
1	389519,30	1380122,66
2	389549,62	1380098,67
3	389575,13	1380129,37
4	389590,34	1380147,69
5	389560,60	1380172,38
1	389519,30	1380122,66
6	389544,39	1380113,88
7	389542,21	1380111,12
8	389536,38	1380115,73
9	389538,56	1380118,48
6	389544,39	1380113,88

В том числе часть земельного участка S = 2084 кв.м для прохода и проезда неограниченного круга лиц к землям общего пользования.

Координаты ЧЗУ:

№	X	Y
1	389590,34	1380147,69
2	389575,13	1380129,37
3	389549,62	1380098,67
4	389519,30	1380122,66
5	389560,60	1380172,38
1	389590,34	1380147,69
6	389536,38	1380115,73
7	389542,21	1380111,12
8	389544,39	1380113,88
9	389538,56	1380118,48
6	389536,38	1380115,73
10	389540,52	1380117,07
11	389558,38	1380139,48
12	389548,28	1380147,21
13	389530,14	1380125,46
10	389540,52	1380117,07

Земельный участок №13, образуемый земельный участок с условным №13, S=2124 кв.м, ВРИ 2.1.1 - малоэтажная многоквартирная жилая застройка, образован из земель, государственная собственность на которые не разграничена.

№	X	Y
1	389609,73	1380051,56
2	389616,89	1380080,26
3	389587,59	1380103,74
4	389580,96	1380109,23
5	389588,60	1380118,84
6	389575,13	1380129,37
7	389549,62	1380098,67
1	389609,73	1380051,56

В том числе часть земельного участка S = 1278 кв.м для прохода и проезда неограниченного круга лиц к землям общего пользования.

Координаты ЧЗУ:

№	X	Y
1	389575,13	1380129,37
2	389588,60	1380118,84
3	389580,96	1380109,23
4	389587,59	1380103,74
5	389616,89	1380080,26
6	389609,73	1380051,56
7	389549,62	1380098,67
1	389575,13	1380129,37
8	389562,38	1380093,83
9	389572,74	1380106,76
10	389588,20	1380094,61
11	389590,16	1380097,06
12	389597,77	1380091,31
13	389595,72	1380088,74
14	389611,17	1380076,66
15	389600,73	1380063,47
8	389562,38	1380093,83

Земельный участок №14, образуемый земельный участок с условным №14, S=2698 кв.м,

ВРИ 2.5 - среднеэтажная жилая застройка, обра-

зован из земель, государственная собственность на которые не разграничена.

№	X	Y
1	389711,96	1380111,01
2	389683,84	1380131,89
3	389679,90	1380133,83
4	389718,34	1380178,69
5	389716,44	1380180,25
6	389738,06	1380207,89
7	389768,99	1380183,48
8	389769,67	1380182,92
9	389712,70	1380110,48
1	389711,96	1380111,01
10	389716,87	1380117,53
11	389715,65	1380115,86
12	389703,93	1380125,62
13	389704,08	1380128,42
14	389737,49	1380170,35
15	389750,51	1380160,33
16	389748,85	1380158,20
17	389749,68	1380157,53
18	389744,83	1380151,53
19	389744,08	1380152,09
20	389733,67	1380138,86
21	389734,32	1380138,32
22	389717,48	1380117,04
10	389716,87	1380117,53

В том числе часть земельного участка S = 2175 кв.м для прохода и проезда неограниченного круга лиц к землям общего пользования.

Координаты ЧЗУ:

№	X	Y
1	389740,51	1380205,96
2	389738,06	1380207,89
3	389716,44	1380180,25
4	389718,34	1380178,69
5	389679,90	1380133,83
6	389683,84	1380131,89
7	389711,96	1380111,01
8	389712,70	1380110,48
9	389769,67	1380182,92
10	389769,05	1380183,43
11	389760,17	1380172,16
12	389731,71	1380194,40
1	389740,51	1380205,96
13	389734,32	1380138,32
14	389733,67	1380138,86
15	389744,08	1380152,09
16	389744,83	1380151,53
17	389749,68	1380157,53
18	389748,85	1380158,20
19	389750,51	1380160,33
20	389737,49	1380170,35
21	389704,08	1380128,42
22	389703,93	1380125,62
23	389715,65	1380115,86
24	389716,87	1380117,53
25	389717,48	1380117,04
13	389734,32	1380138,32

Земельный участок №14.1, образуемый земельный участок с условным №14.1, S=3661 кв.м, ВРИ 2.5 - среднеэтажная жилая застройка, образован путём объединения земельного участка с КН 63:01:0913002:1635 и ЗУ14 ВРИ 2.5 - среднеэтажная жилая застройка (фактически занимаемый многоквартирным жилым домом).

№	X	Y
1	389769,67	1380182,92
2	389768,99	1380183,48
3	389738,06	1380207,89
4	389716,44	1380180,25
5	389718,34	1380178,69
6	389679,90	1380133,83
7	389683,84	1380131,89
8	389711,96	1380111,01
9	389712,70	1380110,48
1	389769,67	1380182,92

В том числе часть земельного участка S = 2175 кв.м для прохода и проезда неограниченного круга лиц к землям общего пользования.

Координаты ЧЗУ:

№	X	Y
1	389740,51	1380205,96
2	389738,06	1380207,89
3	389716,44	1380180,25
4	389718,34	1380178,69
5	389679,90	1380133,83
6	389683,84	1380131,89
7	389711,96	1380111,01
8	389712,70	1380110,48
9	389769,67	1380182,92
10	389769,05	1380183,43
11	389760,17	1380172,16
12	389731,71	1380194,40
1	389740,51	1380205,96
13	389734,32	1380138,32
14	389733,67	1380138,86
15	389744,08	1380152,09
16	389744,83	1380151,53
17	389749,68	1380157,53
18	389748,85	1380158,20
19	389750,51	1380160,33
20	389737,49	1380170,35
21	389704,08	1380128,42
22	389703,93	1380125,6

Официальное опубликование

зван из земель, государственная собственность на которые не разграничена.

№	X	Y
1	389521,87	1380269,47
2	389549,49	1380304,37
3	389604,74	1380260,77
4	389577,12	1380225,77
1	389521,87	1380269,47

В том числе часть земельного участка S = 2247 кв.м для прохода и проезда неограниченного круга лиц к землям общего пользования.

№	X	Y
1	389604,74	1380260,76
2	389549,49	1380304,37
3	389521,87	1380269,47
4	389577,12	1380225,77
1	389604,74	1380260,76
5	389577,78	1380250,77
6	389573,91	1380254,10
7	389572,44	1380252,49
8	389571,65	1380253,15
9	389572,63	1380254,30
10	389565,60	1380259,88
11	389564,79	1380258,83
12	389562,09	1380261,02
13	389564,80	1380264,37
14	389560,43	1380267,89
15	389557,69	1380264,54
16	389537,76	1380280,93
17	389528,33	1380269,24
18	389571,99	1380233,63
19	389581,36	1380245,46
20	389576,50	1380249,32
5	389577,78	1380250,77

Земельный участок №18, образуемый земельный участок с условным №18, S=3110 кв.м, ВРИ 2.5 - среднеэтажная жилая застройка, образован из земель, государственная собственность на которые не разграничена.

№	X	Y
1	389570,55	1380340,11
2	389545,08	1380307,85
3	389549,49	1380304,37
4	389604,74	1380260,76
5	389612,34	1380270,49
6	389630,20	1380293,03
7	389570,73	1380339,97
1	389570,55	1380340,11
8	389603,02	1380276,47
9	389601,02	1380273,90
10	389597,94	1380276,39
11	389599,96	1380278,96
8	389603,02	1380276,47

В том числе часть земельного участка S = 2131 кв.м для прохода и проезда неограниченного круга лиц к землям общего пользования.

№	X	Y
1	389622,88	1380298,80
2	389630,20	1380293,03
3	389612,34	1380270,49
4	389604,74	1380260,76
5	389549,49	1380304,37
6	389545,08	1380307,85
7	389570,55	1380340,11
8	389570,73	1380339,97
9	389572,23	1380338,79
10	389563,25	1380327,71
11	389571,36	1380321,24
12	389569,42	1380319,07
13	389572,64	1380316,02
14	389574,70	1380318,58
15	389575,23	1380318,16
16	389574,22	1380316,70
17	389582,85	1380309,90
18	389583,89	1380311,22
19	389593,81	1380303,44
20	389592,79	1380302,10
21	389601,23	1380295,65
22	389602,18	1380296,76
23	389613,83	1380287,42
1	389622,88	1380298,80
24	389597,94	1380276,39
25	389601,02	1380273,90
26	389603,02	1380276,47
27	389599,96	1380278,96
24	389597,94	1380276,39

Земельный участок №19, образуемый земельный участок с условным №19, S=3695 кв.м, ВРИ 2.1.1 - малоэтажная многоквартирная жилая застройка, образован из земель, государственная собственность на которые не разграничена.

№	X	Y
1	389549,49	1380304,37
2	389521,87	1380269,47
3	389483,88	1380299,51
4	389472,92	1380285,18
5	389452,46	1380298,04
6	389494,20	1380349,73
7	389545,08	1380307,85
1	389549,49	1380304,37

В том числе часть земельного участка S = 2820 кв.м для прохода и проезда неограниченного круга лиц к землям общего пользования.

№	X	Y
1	389494,20	1380349,73
2	389452,46	1380298,04
3	389472,92	1380285,18

4	389483,88	1380299,51
5	389521,87	1380269,47
6	389549,49	1380304,37
7	389545,08	1380307,85
1	389494,20	1380349,73
8	389495,80	1380318,28
9	389494,97	1380317,15
10	389490,17	1380320,94
11	389486,22	1380315,63
12	389487,20	1380314,94
13	389480,93	1380307,24
14	389498,38	1380293,26
15	389497,51	1380292,23
16	389501,25	1380289,11
17	389502,17	1380290,23
18	389519,38	1380276,43
19	389529,60	1380289,33
20	389520,62	1380296,56
21	389521,64	1380297,71
8	389495,80	1380318,28

Земельный участок №20, образуемый земельный участок с условным №20, S=3581 кв.м, ВРИ 2.5 - среднеэтажная жилая застройка, образован из земель, государственная собственность на которые не разграничена.

№	X	Y
1	389500,63	1380395,30
2	389523,55	1380377,21
3	389524,01	1380377,78
4	389528,52	1380374,03
5	389528,14	1380373,59
6	389534,59	1380368,50
7	389535,15	1380369,09
8	389539,35	1380365,63
9	389538,93	1380365,07
10	389570,55	1380340,11
11	389545,08	1380307,85
12	389494,20	1380349,73
13	389476,57	1380364,24
1	389500,63	1380395,30

В том числе часть земельного участка S = 2561 кв.м для прохода и проезда неограниченного круга лиц к землям общего пользования.

№	X	Y
1	389504,23	1380392,46
2	389500,63	1380395,30
3	389476,57	1380364,24
4	389494,20	1380349,73
5	389545,08	1380307,85
6	389570,55	1380340,11
7	389558,80	1380349,39
8	389556,40	1380346,48
9	389557,38	1380345,75
10	389554,88	1380342,55
11	389553,87	1380343,38
12	389549,87	1380338,16
13	389495,24	1380381,20
14	389495,85	1380381,99
15	389497,55	1380384,18
16	389496,63	1380384,92
17	389500,86	1380390,27
18	389501,86	1380389,51
1	389504,23	1380392,46

Земельный участок №21, образуемый земельный участок с условным №21, S=35 кв.м, ВРИ 3.1 - коммунальное обслуживание, образован путём перераспределения из земель, государственная собственность на которые не разграничена.

№	X	Y
1	389524,54	1380183,73
2	389528,87	1380180,30
3	389532,59	1380185,22
4	389528,17	1380188,74
1	389524,54	1380183,73

Земельный участок №22, образуемый земельный участок с условным №22, S=13 кв.м, ВРИ 3.1 - коммунальное обслуживание, образован путём перераспределения из земель, государственная собственность на которые не разграничена.

№	X	Y
1	389597,94	1380276,39
2	389601,02	1380273,90
3	389603,02	1380276,47
4	389599,96	1380278,96
1	389597,94	1380276,39

Земельный участок №23, образуемый земельный участок с условным №23, S=1355 кв.м, ВРИ 2.1.1 - малоэтажная многоквартирная жилая застройка, образован из земель, государственная собственность на которые не разграничена.

№	X	Y
1	389452,72	1380208,10
2	389464,12	1380222,36
3	389468,31	1380228,08
4	389481,88	1380245,67
5	389486,10	1380250,91
6	389505,95	1380235,39
7	389472,13	1380192,78
8	389470,14	1380194,33
1	389452,72	1380208,10

В том числе часть земельного участка S = 691 кв.м для прохода и проезда неограниченного круга лиц к землям общего пользования.

№	X	Y
1	389472,13	1380192,78
2	389505,95	1380235,39
3	389486,10	1380250,91
4	389481,88	1380245,67
5	389468,31	1380228,08
6	389464,12	1380222,36
7	389452,72	1380208,10
8	389470,14	1380194,33
1	389472,13	1380192,78
9	389468,43	1380244,34
10	389488,54	1380242,54
11	389489,29	1380243,32
12	389494,34	1380238,94
13	389493,57	1380238,13
14	389497,85	1380234,65
15	389470,93	1380202,22
16	389466,43	1380205,99
17	389465,81	1380205,30
18	389461,01	1380209,37
19	389461,51	1380210,06
20	389457,81	1380213,32
21	389460,88	1380216,95
22	389462,16	1380215,91
9	389486,43	1380244,34

Земельный участок №24, образуемый земельный участок с условным №24, S=1668 кв.м, ВРИ 2.5 - среднеэтажная жилая застройка, образован из земель, государственная собственность на которые не разграничена.

№	X	Y
1	389658,47	1380234,39
2	389675,60	1380257,19
3	389630,20	1380293,03
4	389612,34	1380270,49
1	389658,47	1380234,39

В том числе часть земельного участка S = 1118 кв.м для прохода и проезда неограниченного круга лиц к землям общего пользования.

№	X	Y
1	389668,81	1380262,55
2	389675,60	1380257,19
3	389658,47	1380234,39
4	389612,34	1380270,49
5	389630,20	1380293,03
6	389639,58	1380285,62
7	389630,30	1380274,03
8	389659,87	1380251,10
1	389668,81	1380262,55

Примечание:

1. Линия регулирования застройки (линия отступа от красных линий в целях определения места допустимого размещения зданий, строений, сооружений) установлена с отступом от красной линии внутрь квартала - 3м.

2. При постановке земельных участков на государственной кадастровый учёт границы зон с особыми условиями использования территории, в том числе охранные зоны соответствующих коммуникаций, необходимо уточнить в установленном порядке.

3. В границах разработки ПМТ объекты культурного наследия отсутствуют.

4. В границах разработки ПМТ границы публичных сервитутот отсутствуют.

5. Проектом межевания не предусмотрено резервирование (или) изъятия для государственных нужд земельных участков.

6. Границы образуемых земельных участков и зон с особыми условиями территории позволяют обеспечить необходимые требования по содержанию и обслуживанию объектов застройки в условиях сложившейся планировочной системы территории проектирования.

7. Все образуемые земельные участки под многоквартирными жилыми домами обременены охранными зонами инженерных коммуникаций, часть земельного участка образована для прохода и проезда к землям общего пользования неограниченного круга лиц.

8. В соответствии со статьей 6, п.1, Правил застройки и землепользования в городе Самаре объекты недвижимости, ставшие несоответствующими настоящим Правилам после их введения в действие, могут существовать и использоваться без их приведения в соответствие с настоящими Правилами.

В соответствии со статьей 36, п.8, Градостроительного кодекса РФ: «Земельные участки или объекты капитального строительства, виды разрешенного использования, предельные (минимальные и (или) максимальные) размеры и предельные параметры которых не соответствуют градостроительному регламенту, могут использоваться без установления срока приведения их в соответствие с градостроительным регламентом, за исключением случаев, если использование таких земельных участков и объектов капитального строительства опасно для жизни или здоровья человека, для окружающей среды, объектов культурного наследия».

9. Границы образуемых земельных участков и зон с особыми условиями использования территории позволяют обеспечить необходимые требования

по содержанию и обслуживанию объектов застройки в условиях сложившейся планировочной системы территории проектирования.

10. В соответствии с письмом Министерства экономического развития РФ от 27.09.2011 № д23-4059 «О возможности расположения на земельном участке нескольких многоквартирных домов», отдельно стоящие многоквартирные дома, расположенные на одном земельном участке и объединенные общим инженерным оборудованием, могут рассматриваться как составная часть сложного недвижимого имущества – имущества общего пользования собственников помещений в многоквартирном доме.

11. В соответствии с Постановлением Пленума Верховного Суда РФ № 10, Пленума ВАС РФ № 22 от 29.04.2010 (ред. от 23.06.2015) «О некоторых вопросах, возникающих в судебной практике при разрешении споров, связанных с защитой прав собственности и других вещных прав», если земельный участок под многоквартирным жилым домом сформирован до введения действия Жилищного кодекса РФ и в отношении него проведен государственный кадастровый учет, право общей долевой собственности на него у собственников помещений в многоквартирном доме возникает в силу закона с момента проведения государственного кадастрового учета.

12. В соответствии с приказом Минстроя РФ от 07.03.2019 г. № 153/пр «Об утверждении методических рекомендаций по проведению работ по формированию земельных участков, на которых расположены многоквартирные дома», размер образуемого земельного участка определяется исходя из территории, необходимой для обеспечения функционирования (обслуживания) площади многоквартирного дома, с учетом соблюдения требований градостроительных нормативов, противопожарной безопасности, санитарных разрывов между зданиями и иных норм, обеспечивающих нормальные условия проживания и пребывания граждан в многоквартирном доме, обслуживания данного дома и иных объектов, входящих в состав общего имущества собственников помещений в многоквартирном доме, а также доступ к такому дому и иным подобным объектам.

13. Перечень координат характерных точек границ земельных участков (территорий) включены в текстовую часть проекта межевания территории.

10. Изменения и отмена красных линий документации по планировке территории предусмотрены в соответствии со Схемой № 5 Генерального плана городского округа Самара, утвержденным Решением Городской думы от 20.03.2008 г. № 539, Инструкцией о порядке проектирования и установления красных линий в городах и других поселениях Российской Федерации РДС 30-201-98, принятой постановлением Госстроя России от 06.04.1998 г. № 18-30 и с учётом фактического землепользования.

Координаты отменяемых красных линий:

№	X	Y
4отм.	389534,59	1380368,50
5отм.	389538,93	1380365,07

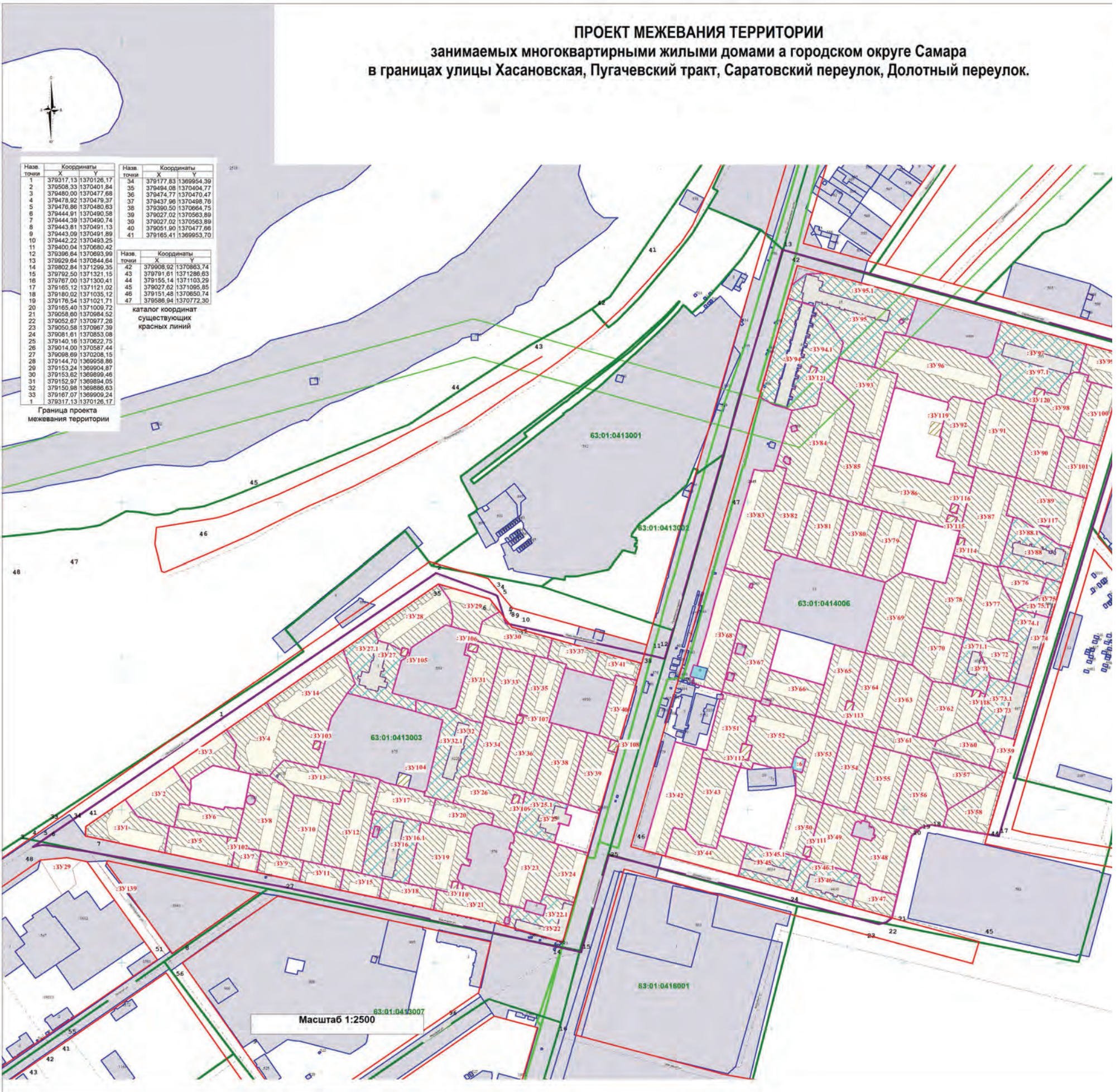
№	X	Y
6отм.	389523,55	1380377,21
7отм.	389528,14	1380373,59

№	X	Y
8отм.	389324,42	1380216,41
9отм.	389296,16	1380180,55
10отм.	389586,36	

Официальное опубликование

ПРОЕКТ МЕЖЕВАНИЯ ТЕРРИТОРИИ

занимаемых многоквартирными жилыми домами в городском округе Самара
в границах улицы Хасановская, Пугачевский тракт, Саратовский переулок, Долотный переулок.



ПРИЛОЖЕНИЕ №15
к постановлению Администрации
городского округа Самара
от 31.05.2018 № 1/25

**МУНИЦИПАЛЬНОЕ ПРЕДПРИЯТИЕ ГОРОДА САМАРЫ
«АРХИТЕКТУРНО-ПЛАНИРОВОЧНОЕ БЮРО»**
(МП Г. САМАРЫ «АРХИТЕКТУРНО-ПЛАНИРОВОЧНОЕ БЮРО»)
Регистрационный номер в государственном реестре саморегулируемых организаций
СРО-П-038-28102069

Заказчик: Департамент градостроительства городского округа Самара
муниципальный контракт № 19899

**Проект межевания территории, занимаемых многоквартирными
жилыми домами в городском округе Самара
по адресу: в границах улиц Хасановская, Пугачевский тракт,
Саратовский переулок, Долотный переулок**

Том I «Проект межевания территории. Утвержденная часть»
Гриффинская часть

Шифр: 2104/8.1-ДПТ (3)

САМАРА 2019

**МУНИЦИПАЛЬНОЕ ПРЕДПРИЯТИЕ ГОРОДА САМАРЫ
«АРХИТЕКТУРНО-ПЛАНИРОВОЧНОЕ БЮРО»**
(МП Г. САМАРЫ «АРХИТЕКТУРНО-ПЛАНИРОВОЧНОЕ БЮРО»)
РОССИЯ, 443106, г. САМАРА, ул. ПЕРВОМАЙСКАЯ, 21
Тел: (846) 2444067, факс: (846) 2426791 E-mail: info@arbit.ru
ОКПО 21157285, ОГРН 102630151964, ИНН 6316073824, КПП 631601001
Регистрационный номер в государственном реестре саморегулируемых
организаций СРО-П-038-28102069

Заказчик: Департамент градостроительства городского округа Самара
муниципальный контракт № 19899

**Проект межевания территории, занимаемых многоквартирными жилыми
домами в городском округе Самара
по адресу: в границах улиц Хасановская, Пугачевский тракт,
Саратовский переулок, Долотный переулок**

Том I «Проект межевания территории. Утвержденная часть»
Гриффинская часть

Шифр: 2104/8.1-ДПТ (3)

Директор МП г. Самара
«Архитектурно-планировочное бюро»
А.Д.Малашов

Руководитель Управления проектных работ
и градостроительного планирования
С.С.Соловьев

САМАРА 2019

Официальное опубликование

Схема расположения элементов планировочной структуры
Масштаб 1:8000



- разуемый земельный участок с условным номером :ЗУ102, 92 кв.м, ВРИ 3.1 - коммунальное обслуживание (фактически занимаемый трансформаторной подстанцией)
- разуемый земельный участок с условным номером :ЗУ103, 84 кв.м, ВРИ 3.1 - коммунальное обслуживание (фактически занимаемый трансформаторной подстанцией)
- разуемый земельный участок с условным номером :ЗУ104, 270 кв.м, ВРИ 3.1 - коммунальное обслуживание (фактически занимаемый трансформаторной подстанцией)
- разуемый земельный участок с условным номером :ЗУ105, 83 кв.м, ВРИ 3.1 - коммунальное обслуживание (фактически занимаемый трансформаторной подстанцией)
- разуемый земельный участок с условным номером :ЗУ106, 110 кв.м, ВРИ 3.1 - коммунальное обслуживание (фактически занимаемый трансформаторной подстанцией)
- разуемый земельный участок с условным номером :ЗУ107, 82 кв.м, ВРИ 3.1 - коммунальное обслуживание (фактически занимаемый трансформаторной подстанцией)
- разуемый земельный участок с условным номером :ЗУ108, 165 кв.м, ВРИ 3.1 - коммунальное обслуживание (фактически занимаемый трансформаторной подстанцией)
- разуемый земельный участок с условным номером :ЗУ109, 96 кв.м, ВРИ 3.1 - коммунальное обслуживание (фактически занимаемый трансформаторной подстанцией)
- разуемый земельный участок с условным номером :ЗУ110, 92 кв.м, ВРИ 3.1 - коммунальное обслуживание (фактически занимаемый трансформаторной подстанцией)
- разуемый земельный участок с условным номером :ЗУ111, 106 кв.м, ВРИ 3.1 - коммунальное обслуживание (фактически занимаемый трансформаторной подстанцией)
- разуемый земельный участок с условным номером :ЗУ112, 253 кв.м, ВРИ 3.1 - коммунальное обслуживание (фактически занимаемый трансформаторной подстанцией)
- разуемый земельный участок с условным номером :ЗУ113, 118 кв.м, ВРИ 3.1 - коммунальное обслуживание (фактически занимаемый трансформаторной подстанцией)
- разуемый земельный участок с условным номером :ЗУ114, 104 кв.м, ВРИ 3.1 - коммунальное обслуживание (фактически занимаемый трансформаторной подстанцией)
- разуемый земельный участок с условным номером :ЗУ115, 110 кв.м, ВРИ 3.1 - коммунальное обслуживание (фактически занимаемый трансформаторной подстанцией)
- разуемый земельный участок с условным номером :ЗУ116, 98 кв.м, ВРИ 3.1 - коммунальное обслуживание (фактически занимаемый трансформаторной подстанцией)
- разуемый земельный участок с условным номером :ЗУ117, 109 кв.м, ВРИ 3.1 - коммунальное обслуживание (фактически занимаемый трансформаторной подстанцией)
- разуемый земельный участок с условным номером :ЗУ118, 125 кв.м, ВРИ 3.1 - коммунальное обслуживание (фактически занимаемый трансформаторной подстанцией)
- разуемый земельный участок с условным номером :ЗУ119, 258 кв.м, ВРИ 3.1 - коммунальное обслуживание (фактически занимаемый трансформаторной подстанцией)
- разуемый земельный участок с условным номером :ЗУ120, 117 кв.м, ВРИ 3.1 - коммунальное обслуживание (фактически занимаемый трансформаторной подстанцией)
- разуемый земельный участок с условным номером :ЗУ121, 91 кв.м, ВРИ 3.1 - коммунальное обслуживание (фактически занимаемый трансформаторной подстанцией)


изменяемый земельный участок с условным номером 63:01:0414006.6, 272 кв.м, Под ГРП №80 по адресу: Российская Федерация, Самарская обл., Самара, Куйбышевский р-н, кв-л Двадцать шестой


Примечания:
 1. Линия регулирования застройки (линия отступа от красных линий в целях определения места допустимого размещения зданий, строений, сооружений) установлена с отступом от красной линии внутрь квартала - 3м.
 2. При постановке земельных участков на государственный кадастровый учёт границы зон с особыми условиями использования территорий, в том числе охраняемые зоны соответствующих коммуникаций, необходимо уточнить в установленном порядке.
 3. В границах разработки ПМТ объекты культурного наследия отсутствуют.
 4. В границах разработки ПМТ границы публичных сервитутов отсутствуют.
 5. В границах разработки ПМТ земельные участки, которые будут отнесены к территориям общего пользования или имуществу общего пользования отсутствуют.
 6. ПМТ не предусмотрено резервирование и (или) изъятие для государственных и муниципальных нужд земельных участков.
 7. Границы образуемых земельных участков и зон с особыми условиями территории позволяют обеспечить необходимые требования по содержанию и обслуживанию объектов застройки в условиях сложившейся планировочной системы территории проектирования.
 8. В соответствии со статьей 6, п.1, Правил застройки и землепользования в городе Самаре объекты недвижимости, ставшие несоответствующими настоящим Правилам после их введения в действие, могут существовать и использоваться без их приведения в соответствие с настоящими Правилами. В соответствии со статьей 36, п.8, Градостроительного кодекса РФ: «Земельные участки или объекты капитального строительства, виды разрешенного использования, предельные (минимальные и (или) максимальные) размеры и предельные параметры которых не соответствуют градостроительному регламенту, могут использоваться без установления срока приведения их в соответствие с градостроительным регламентом, за исключением случаев, если использование таких земельных участков и объектов капитального строительства опасно для жизни или здоровья человека, для окружающей среды, объектов культурного наследия».
 9. В соответствии с письмом Министерства экономического развития РФ от 27.09.2011 № д23-4059 «О возможности расположения на земельном участке нескольких многоквартирных домов», отдельно стоящие многоквартирные дома, расположенные на одном земельном участке и объединенные общим инженерным оборудованием, могут рассматриваться как составная часть сложного недвижимого имущества – имущества общего пользования собственников помещений в многоквартирном доме.
 10. В соответствии с Постановлением Пленума Верховного Суда РФ № 10, Пленума ВАС РФ № 22 от 29.04.2010 (ред. от 23.06.2015) «О некоторых вопросах, возникающих в судебной практике при разрешении споров, связанных с защитой прав собственности и других вещных прав», если земельный участок под многоквартирным жилым домом сформирован до введения в действие Жилищного кодекса РФ и в отношении него проведен государственный кадастровый учет, право общей долевой собственности на него у собственников помещений в многоквартирном доме возникает в силу закона с момента проведения государственного кадастрового учета.
 11. В соответствии с приказом Министра РФ от 07.03.2019 г. № 153/пр «Об утверждении методических рекомендаций по проведению работ по формированию земельных участков, на которых расположены многоквартирные дома», размер образуемого земельного участка определяется исходя из территории, необходимой для обеспечения функционирования (обслуживания) площади многоквартирного дома, с учетом соблюдения требований градостроительных нормативов, противопожарной безопасности, санитарных разрывов между зданиями и иных норм, обеспечивающих нормальные условия проживания и пребывания граждан в многоквартирном доме, обслуживания данного дома и иных объектов, входящих в состав общего имущества собственников помещений в многоквартирном доме, а также доступ к такому дому и иным подобным объектам.

УТВЕРЖДЕНО:

Глава городского округа Самара  /Е.В.Лапушкина/

СОГЛАСОВАНО:

Руководитель Департамента градостроительства городского округа Самара  /С.Н.Шанов/

Заместитель руководителя Департамента градостроительства городского округа Самара 

Система координат кадастрового квартала МСК-63.

				2104/8.1-ПМТ(3)		
				Проект межевания территории, земельных многоквартирных домов в городском округе Самара в границах улиц Хасинская, Путиловский тракт, Саратовский переулок, Доломитов переулок.		
Колуч	Лист	№ док	Подп	Дата	Документация по планировке территории	Статус
					Утверждаемая часть	Лист
Руководитель	Соловьев С.С.				ПМТ	1
Кад. инженер	Шилина Л.В.					1
Разработчик	Курдюков Л.В.					
				МПГ, Самара		
				Чертеж межевания территории		
				*Архитектурно-планировочное		

Официальное опубликование

МУНИЦИПАЛЬНОЕ ПРЕДПРИЯТИЕ ГОРОДА САМАРЫ
«АРХИТЕКТУРНО-ПЛАНИРОВОЧНОЕ БЮРО»

(МП Г. САМАРЫ «АРХИТЕКТУРНО-ПЛАНИРОВОЧНОЕ БЮРО»)

РОССИЯ, 443100, г. САМАРА, ул. ПЕРВОМАЙСКАЯ, 21
Тел: (846) 2 424 067, факс: (846) 2 420 791 E-mail: mparb@mail.ru
ОКПО 21157289, ОГРН 1026301151964, ИНН 6316073824, КПП 631601001

Регистрационный номер в государственном реестре саморегулируемых организаций СРО-П-038-28102009

Заказчик: Департамент градостроительства городского округа Самара муниципальный контракт № 19899

Проект межевания территорий, занимаемых многоквартирными жилыми домами в городском округе Самара по адресу: в границах улицы Хасановская, Пугачевский тракт, Саратовский переулок, Долотный переулок.

Том I «Проект межевания территории. Утверждаемая часть»
Текстовая часть

Шифр: 2104/8.1-ДПТ (3)

Директор МП г. Самары
«Архитектурно-планировочное бюро» А.Д.Малахов

Руководитель Управления проектных работ
и градостроительного планирования С.С.Соловьев

САМАРА 2019

СОСТАВ И СОДЕРЖАНИЕ ПРОЕКТА.

№ листа	Обозначение	Наименование	Кол-во листов	Масштаб
Том I «Проект межевания территории. Утверждаемая часть»				
Раздел 1. Проект межевания территории. Графическая часть.				
1		Чертеж межевания территории	1	1:1000
Раздел 2. Проект межевания территории. Текстовая часть.				
2		Пояснительная записка	1	
Том II «Проект межевания территории. Материалы по обоснованию»				
1		Схема, отображающая местоположение существующих объектов капитального строительства, границ существующих земельных участков, границ зон с особыми условиями использования территории, границы особо охраняемых природных территорий, границ территорий объектов культурного наследия, границы лесничества, лесопарков, участков лесничеств, лесных кварталов, лесотаксационных выделов или частей лесотаксационных выделов.	1	1:1000
Том III «Исходные данные»				

СОДЕРЖАНИЕ ПОЯСНИТЕЛЬНОЙ ЗАПИСКИ.

№	Наименование	Стр.
I	Общие данные.	4
II	Текстовая часть проекта межевания территории.	5
2.1	Перечень и сведения о площади образуемых земельных участков, в том числе возможные способы их образования, виды разрешенного использования образуемых земельных участков в соответствии с проектом планировки территории в случаях, предусмотренных Градостроительным кодексом РФ.	6

I. ОБЩИЕ ДАННЫЕ.

Проект межевания территорий, занимаемых многоквартирными жилыми домами в городском округе Самара (в границах улицы Хасановская, Пугачевский тракт, Саратовский переулок, Долотный переулок.) (далее – ПМТ) разработан на основании следующих документов:

- распоряжение Департамента градостроительства городского округа Самара №РД-1030 от 27.05.2019 «О разрешении Департаменту градостроительства городского округа Самара подготовки проектов межевания территорий, занимаемых многоквартирными жилыми домами в городском округе Самара»;

- распоряжение Департамента градостроительства городского округа Самара №03.07.2019 РД-1246 «О внесении изменения в распоряжение Департамента градостроительства городского округа Самара от 27.05.2019 № РД-1030 «О разрешении Департаменту градостроительства городского округа Самара подготовки проектов межевания территорий, занимаемых многоквартирными жилыми домами в городском округе Самара».

Данный проект разработан в соответствии:

- Градостроительным кодексом РФ, Земельным кодексом РФ, Водным кодексом РФ, Лесным кодексом РФ иными нормативными правовыми актами РФ, Самарской области, городского округа Самара;

- Инструкцией о порядке проектирования и установления красных линий в городах и других поселениях РФ, принятой постановлением Госстроя России от 06.04.1998 № 18-30 (далее - РДС 30-201-98), в части не противоречащей действующему законодательству;

- Инструкцией о порядке разработки, согласования, экспертизы и утверждения градостроительной документации, утвержденной Приказом Госстроя России от 29.10.2002 № 150 и зарегистрированной в Минюсте РФ 12.02.2003 № 4207 (далее - СНИП 11-04-2003), в части не противоречащей законодательству;

- приказом Министерства строительства Самарской области от 20.11.2011 № 137-п «Об утверждении состава и содержания проектов планировки территории, подготовка которых осуществляется на основании схемы территориаль-

ного планирования Самарской области, в том числе при размещении линейных объектов регионального значения»;

- Федеральным законом от 24.07.2007 № 221-ФЗ «О государственном кадастре недвижимости» (далее – Федеральный закон № 221-ФЗ);

- Генеральным планом городского округа Самара, утвержденным Решением Думы городского округа Самара от 20.03.2008 № 539 (далее - Генеральный план);

- Правилами застройки и землепользования в городе Самаре, утвержденными Постановлением Самарской городской Думы от 26.04.2001 №61 (далее - Правила);

- Региональными нормативами градостроительного проектирования Самарской области, Сводами правил (далее - СП), СНИПами, СанПиНами, техническими регламентами и др.

- Приказом Министерства строительства и жилищно-коммунального хозяйства Российской Федерации от 25.04.2017 г. № 742/пр «О Порядке установления и отображения красных линий, обозначающих границы территорий, занятых линейными объектами и (или) предназначенных для размещения линейных объектов».

Целью подготовки проекта межевания территории является: Определение местоположения границ образуемых и изменяемых участков, занимаемых многоквартирными жилыми домами в городском округе Самара.

II. ТЕКСТОВАЯ ЧАСТЬ ПРОЕКТА МЕЖЕВАНИЯ ТЕРРИТОРИИ.

2.1 Перечень и сведения о площади образуемых земельных участков, в том числе возможные способы их образования, виды разрешенного использования образуемых земельных участков в соответствии с проектом планировки территории в случаях, предусмотренных Градостроительным кодексом РФ.

образуемый земельный участок с условным номером :ЗУ1, S=4003кв.м, ВРИ 2.6 – многоэтажная жилая застройка (высотная застройка) (фактически занимаемый многоквартирным жилым домом)

Обозначение характерных точек границы	Координаты, м	
	X	Y
1	2	3
34	379177.83	1369954.39
41	379165.41	1369953.70
51	379143.48	1370054.93
50	379178.34	1370061.09
49	379190.83	1370020.22
48	379212.99	1370004.46
34	379177.83	1369954.39

В том числе часть земельного участка S=1869 кв.м для прохода и проезда к землям общего пользования неограниченного круга лиц.

Обозначение характерных точек границы	Координаты, м	
	X	Y
1	2	3
379143.48	1370054.93	
379178.34	1370061.09	
379190.83	1370020.22	
379198.51	1370014.76	
379195.46	1370010.29	
379190.51	1370011.59	
379182.80	1370001.49	
379176.89	1370001.85	
379165.28	1370054.65	
379151.90	1370051.79	
379152.13	1370049.20	
379145.98	1370047.52	
379146.10	1370046.57	
379145.32	1370046.42	
379143.48	1370054.93	
379155.96	1369997.31	
379157.08	1369997.59	
379166.20	1369983.56	
379184.46	1369979.96	
379198.36	1369988.85	
379201.16	1369987.62	
379177.83	1369954.39	
379165.41	1369953.70	
379155.96	1369997.31	

образуемый земельный участок с условным номером :ЗУ2, S=3650кв.м, ВРИ 2.5 – среднеэтажная жилая застройка (фактически занимаемый многоквартирным жилым домом)

Обозначение характерных точек границы	Координаты, м	
	X	Y
1	2	3
48	379212.99	1370004.46
49	379190.83	1370020.22
50	379178.34	1370061.09
57	379177.23	1370067.05
56	379207.55	1370073.58
55	379205.41	1370086.60
54	379209.31	1370087.15
53	379222.79	1370087.29
52	379255.87	1370065.53
48	379212.99	1370004.46

В том числе часть земельного участка S=2291 кв.м для прохода и проезда к землям общего пользования неограниченного круга лиц.

Обозначение характерных точек границы	Координаты, м	
	X	Y
1	2	3
379177.23	1370067.05	
379207.55	1370073.58	
379205.41	1370086.60	
379209.31	1370087.15	
379222.79	1370087.29	
379241.66	1370074.87	
379239.04	1370074.32	
379198.51	1370014.76	
379190.83	1370020.22	
379178.34	1370061.09	
379177.23	1370067.05	

образуемый земельный участок с условным номером :ЗУ3, S=2793кв.м, ВРИ 2.6 – многоэтажная жилая застройка (высотная застройка) (фактически занимаемый многоквартирным жилым домом)

Обозначение характерных точек границы	Координаты, м	
	X	Y
1	2	3
52	379255.87	1370065.53
53	379222.79	1370087.29
65	379228.46	1370088.91
64	379239.07	1370088.14
63	379257.33	1370116.73
62	379250.08	1370148.88
61	379256.11	1370150.75
60	379265.91	1370143.36
59	379284.93	1370146.55

58	379304.03	1370134.12
52	379255.87	1370065.53

В том числе часть земельного участка S=1598 кв.м для прохода и проезда к землям общего пользования неограниченного круга лиц.

X	Y
379222.79	1370087.29
379228.46	1370088.91
379239.07	1370088.14
379257.33	1370116.73
379250.08	1370148.88
379256.11	1370150.75
379265.91	1370143.36
379284.93	1370146.55
379304.03	1370134.12
379299.56	1370127.75
379286.74	1370136.71
379243.54	1370075.27
379241.66	1370074.87
379222.79	1370087.29

образуемый земельный участок с условным номером :ЗУ4, S=7234кв.м, ВРИ 2.6 – многоэтажная жилая застройка (высотная застройка) (фактически занимаемый многоквартирным жилым домом)

Обозначение характерных точек границы	Координаты, м	
	X	Y
1	2	3
58	379304.03	1370134.12
59	379284.93	1370146.55
60	379265.91	1370143.36
61	379256.11	1370150.75
62	379250.08	1370148.88
79	379246.41	1370165.09
78	379245.67	1370171.15
77	379246.64	1370171.44
76	379246.21	1370172.87
75	379245.63	1370173.43
74	379245.40	1370173.36
73	379243.50	1370188.93
72	379250.05	1370194.09
71	379264.56	1370207.45
70	379253.97	1370251.27
69	379258.94	1370252.40
68	379298.43	1370262.52
67	379320.50	1370196.32
66	379339.80	1370185.05
58	379304.03	1370134.12
80	379289.77	1370246.93
81	379287.85	1370254.62
82	379277.66	1370252.15
83	379279.96	1370244.18
80	379289.77	1370246.93

В том числе часть земельного участка S=5437 кв.м для прохода и проезда к землям общего пользования неограниченного круга лиц.

X	Y
379243.50	1370188.93
379250.05	1370194.09
379264.56	1370207.45
379253.97	1370251.27
379258.94	1370252.40
379298.43	1370262.52
379317.32	1370205.86
379311.40	1370203.88
379310.55	1370206.48
379302.07	1370204.22
379302.85	1370201.69
379288.97	1370197.48
379288.11	1370199.12
379278.88	1370196.74
379278.92	1370194.56
379274.68	1370193.54
379273.85	1370196.75
379269.81	1370195.45
379268.83	1370198.32
379263.63	1370196.77
379264.08	1370194.38
379251.63	1370190.82
379254.49	1370181.86
379252.44	1370181.34
379258.29	1370162.74
379277.97	1370157.95
379285.89	1370160.01
379285.11	1370162.06
379291.25	1370163.47
379287.82	1370179.72
379322.96	1370189.55
379320.82	1370196.14
379339.80	1370185.05
379304.03	1370134.12
379284.93	1370146.55
379265.91	1370143.36
379256.11	1370150.75
379250.08	1370148.88
379246.41	1370165.09
379245.67	1370171.15
379246.64	1370171.44
379246.21	1370172.87
379245.63	1370173.43
379245.40	1370173.36
379243.50	1370188.93
379277.66	1370252.15
379279.96	1370244.18
379289.77	1370246.93
379287.85	1370254.62
379277.66	1370252.15

образуемый земельный участок с условным номером :ЗУ5, S=3107кв.м, ВРИ 2.5 – среднеэтажная жилая застройка (фактически занимаемый многоквартирным жилым домом)

Обозначение характерных точек границы	Координаты, м	
	X	Y
1	2	3
50	379178.34	1370061.09
51	379143.48	1370054.93
88	379125.01	1370140.18

Официальное опубликование

87	379152.21	1370145.50
86	379154.24	1370145.76
85	379156.25	1370134.59
84	379164.17	1370136.03
57	379177.23	1370067.05
50	379178.34	1370061.09

В том числе часть земельного участка S=2113 кв.м для прохода и проезда к землям общего пользования неограниченного круга лиц.

X	Y
379125.01	1370140.18
379152.21	1370145.50
379154.24	1370145.76
379156.25	1370134.59
379164.17	1370136.03
379177.23	1370067.05
379178.34	1370061.09
379143.48	1370054.93
379141.81	1370062.65
379154.93	1370064.83
379139.50	1370137.44
379126.18	1370134.80
379125.01	1370140.18

образуемый земельный участок с условным номером :ЗУ6, S=2882кв.м, ВРИ 2.5 – среднеэтажная жилая застройка (фактически занимаемый многоквартирным жилым домом)

Обозначение характеристик точек границы	Координаты, м	
	X	Y
1	2	3
56	379207.55	1370073.58
57	379177.23	1370067.05
84	379164.17	1370136.03
94	379162.30	1370147.10
93	379200.74	1370156.18
92	379202.17	1370147.24
91	379201.06	1370146.23
90	379203.58	1370132.24
89	379199.81	1370130.45
54	379209.31	1370087.15
55	379205.41	1370086.60
56	379207.55	1370073.58

В том числе часть земельного участка S=1809 кв.м для прохода и проезда к землям общего пользования неограниченного круга лиц.

X	Y
379162.30	1370147.10
379200.74	1370156.18
379202.17	1370147.24
379201.06	1370146.23
379203.58	1370132.24
379199.81	1370130.45
379209.31	1370087.15
379205.41	1370086.60
379207.55	1370073.58
379177.23	1370067.05
379164.17	1370136.03
379162.30	1370147.10
379172.95	1370139.43
379187.25	1370071.21
379202.41	1370074.52
379187.91	1370142.61
379172.95	1370139.43

образуемый земельный участок с условным номером :ЗУ7, S=937кв.м, ВРИ 2.1.1 – малоэтажная многоквартирная жилая застройка (фактически занимаемый многоквартирным жилым домом)

Обозначение характеристик точек границы	Координаты, м	
	X	Y
1	2	3
87	379152.21	1370145.50
88	379125.01	1370140.18
96	379117.97	1370172.67
95	379145.90	1370178.31
87	379152.21	1370145.50

В том числе часть земельного участка S=577 кв.м для прохода и проезда к землям общего пользования неограниченного круга лиц.

X	Y
379117.97	1370172.67
379145.90	1370178.31
379152.21	1370145.50
379125.01	1370140.18
379123.10	1370149.02
379139.31	1370152.87
379135.12	1370173.59
379118.52	1370170.13
379117.97	1370172.67

образуемый земельный участок с условным номером :ЗУ8, S=5399кв.м, ВРИ 2.5 – среднеэтажная жилая застройка (фактически занимаемый многоквартирным жилым домом)

Обозначение характеристик точек границы	Координаты, м	
	X	Y
1	2	3
79	379246.41	1370165.09
93	379200.74	1370156.18
94	379162.30	1370147.10
86	379154.24	1370145.76
87	379152.21	1370145.50
95	379145.90	1370178.31
102	379140.24	1370202.96
101	379218.93	1370220.69
100	379229.30	1370210.31
73	379243.50	1370188.93
74	379245.40	1370173.36
99	379244.53	1370173.10
98	379244.34	1370172.32
97	379244.77	1370170.88
78	379245.67	1370171.15
79	379246.41	1370165.09

103	379218.13	1370162.75
104	379218.47	1370164.99
105	379218.09	1370166.94
106	379217.01	1370168.88
107	379214.94	1370170.31
108	379213.35	1370170.80
109	379211.71	1370170.83
110	379208.58	1370169.51
111	379207.40	1370168.32
112	379206.58	1370166.48
113	379206.46	1370164.66
114	379206.87	1370162.82
115	379207.86	1370160.95
116	379209.77	1370159.58
117	379211.77	1370159.11
118	379213.60	1370159.11
119	379215.35	1370159.78
120	379216.86	1370160.86
103	379218.13	1370162.75

В том числе часть земельного участка S=3957 кв.м для прохода и проезда к землям общего пользования неограниченного круга лиц.

X	Y
379140.24	1370202.96
379218.93	1370220.69
379229.30	1370210.31
379230.73	1370208.17
379143.41	1370190.05
379146.79	1370174.54
379235.36	1370192.69
379234.25	1370200.54
379233.15	1370200.08
379231.54	1370206.94
379243.50	1370188.93
379245.40	1370173.36
379244.53	1370173.10
379244.34	1370172.32
379244.77	1370170.88
379245.67	1370171.15
379246.41	1370165.09
379200.74	1370156.18
379162.30	1370147.10
379154.24	1370145.76
379152.21	1370145.50
379145.90	1370178.31
379140.24	1370202.96
379206.46	1370164.66
379206.87	1370162.82
379207.86	1370160.95
379209.77	1370159.58
379211.77	1370159.11
379213.60	1370159.11
379215.35	1370159.78
379216.86	1370160.86
379218.13	1370162.75
379218.47	1370164.99
379218.09	1370166.94
379217.01	1370168.88
379214.94	1370170.31
379213.35	1370170.80
379211.71	1370170.83
379208.58	1370169.51
379207.40	1370168.32
379206.58	1370166.48
379206.46	1370164.66

образуемый земельный участок с условным номером :ЗУ9, S=1566кв.м, ВРИ 2.1.1 – малоэтажная многоквартирная жилая застройка (фактически занимаемый многоквартирным жилым домом)

Обозначение характеристик точек границы	Координаты, м	
	X	Y
1	2	3
95	379145.90	1370178.31
96	379117.97	1370172.67
122	379106.22	1370226.92
121	379133.42	1370232.66
102	379140.24	1370202.96
95	379145.90	1370178.31

В том числе часть земельного участка S=979 кв.м для прохода и проезда к землям общего пользования неограниченного круга лиц.

X	Y
379106.22	1370226.92
379133.42	1370232.66
379140.24	1370202.96
379145.90	1370178.31
379117.97	1370172.67
379115.96	1370181.94
379132.17	1370185.18
379129.23	1370199.14
379125.09	1370198.54
379123.65	1370207.58
379127.43	1370208.24
379124.42	1370222.13
379108.13	1370218.11
379106.22	1370226.92

образуемый земельный участок с условным номером :ЗУ10, S=4227кв.м, ВРИ 2.5 – среднеэтажная жилая застройка (фактически занимаемый многоквартирным жилым домом)

Обозначение характеристик точек границы	Координаты, м	
	X	Y
1	2	3
101	379218.93	1370220.69
102	379140.24	1370202.96
121	379133.42	1370232.66
124	379128.34	1370255.31
123	379208.59	1370270.12
101	379218.93	1370220.69

В том числе часть земельного участка S=3026 кв.м для прохода и проезда к землям общего пользования неограниченного круга лиц.

X	Y
379128.34	1370255.31
379208.59	1370270.12
379218.93	1370220.69
379140.24	1370202.96
379133.42	1370232.66
379128.34	1370255.31
379132.13	1370241.89
379134.90	1370226.80
379212.49	1370243.48
379210.70	1370251.47
379209.06	1370251.02
379207.53	1370258.12
379132.13	1370241.89

образуемый земельный участок с условным номером :ЗУ11, S=1467кв.м, ВРИ 2.1.1 – малоэтажная многоквартирная жилая застройка (фактически занимаемый многоквартирным жилым домом)

Обозначение характеристик точек границы	Координаты, м	
	X	Y
1	2	3
121	379133.42	1370232.66
122	379106.22	1370226.92
126	379094.96	1370278.88
125	379121.78	1370284.52
124	379128.34	1370255.31
121	379133.42	1370232.66

В том числе часть земельного участка S=921 кв.м для прохода и проезда к землям общего пользования неограниченного круга лиц.

X	Y
379094.96	1370278.88
379121.78	1370284.52
379128.34	1370255.31
379133.42	1370232.66
379106.22	1370226.92
379104.64	1370234.22
379117.97	1370237.40
379110.37	1370275.44
379096.35	1370272.47
379094.96	1370278.88

образуемый земельный участок с условным номером :ЗУ12, S=5938кв.м, ВРИ 2.5 – среднеэтажная жилая застройка (фактически занимаемый многоквартирным жилым домом)

Обозначение характеристик точек границы	Координаты, м	
	X	Y
1	2	3
127	379224.92	1370283.24
135	379206.59	1370278.40
123	379208.59	1370270.12
124	379128.34	1370255.31
125	379121.78	1370284.52
134	379116.56	1370306.81
133	379193.22	1370321.52
132	379194.20	1370318.59
131	379238.81	1370330.60
130	379240.20	1370327.06
129	379247.42	1370298.28
128	379222.86	1370292.17
127	379224.92	1370283.24

В том числе часть земельного участка S=4343 кв.м для прохода и проезда к землям общего пользования неограниченного круга лиц.

X	Y
379116.56	1370306.81
379193.22	1370321.52
379194.20	1370318.59
379238.81	1370330.60
379240.20	1370327.06
379247.42	1370298.28
379222.86	1370292.17
379224.92	1370283.24
379206.59	1370278.40
379208.59	1370270.12
379128.34	1370255.31
379121.78	1370284.52
379116.56	1370306.81
379120.66	1370294.62
379123.97	1370279.18
379223.36	1370301.12
379220.32	1370316.35
379120.66	1370294.62

образуемый земельный участок с условным номером :ЗУ13, S=3832кв.м, ВРИ 2.5 – среднеэтажная жилая застройка (фактически занимаемый многоквартирным жилым домом)

Обозначение характеристик точек границы	Координаты, м	
	X	Y
1	2	3
72	379250.05	1370194.09
73	379243.50	1370188.93
100	379229.30	1370210.31
101	379218.93	1370220.69
123	379208.59	1370270.12
135	379206.59	1370278.40
127	379224.92	1370283.24
128	379222.86	1370292.17
129	379247.42	1370298.28
69	379258.94	1370252.40
70	379253.97	1370251.27
71	379264.56	1370207.45
72	379250.05	1370194.09

Официальное опубликование

В том числе часть земельного участка S=2588 кв.м для прохода и проезда к землям общего пользования неограниченного круга лиц.

X	Y
379206.59	1370278.40
379224.92	1370283.24
379222.86	1370292.17
379247.42	1370298.28
379258.94	1370252.40
379253.97	1370251.27
379264.56	1370207.45
379250.05	1370194.09
379243.50	1370188.93
379229.30	1370210.31
379218.93	1370220.69
379208.59	1370270.12
379206.59	1370278.40
379221.06	1370277.26
379239.28	1370207.20
379246.24	1370208.39
379249.31	1370208.89
379249.26	1370209.85
379255.34	1370211.46
379253.38	1370217.00
379256.12	1370217.71
379253.66	1370226.53
379251.00	1370225.82
379247.21	1370241.53
379249.74	1370242.11
379247.22	1370251.27
379244.42	1370250.43
379240.50	1370265.80
379242.55	1370266.52
379240.15	1370274.79
379238.38	1370274.41
379236.17	1370281.53
379221.06	1370277.26
379241.76	1370199.57
379242.37	1370197.67
379245.23	1370198.59
379244.62	1370200.48
379241.76	1370199.57

образуемый земельный участок с условным номером :ЗУ14, S=6279кв.м, ВРИ 2.6 – многоэтажная жилая застройка (высотная застройка) (фактически занимаемый многоквартирным жилым домом)

Обозначение характерных точек границы	Координаты, м	
	X	Y
1	2	3
66	379339.80	1370185.05
67	379320.50	1370196.32
68	379298.43	1370262.52
141	379319.72	1370267.98
139	379351.60	1370288.60
137	379363.92	1370298.32
136	379408.67	1370283.14
66	379339.80	1370185.05

В том числе часть земельного участка S=4534 кв.м для прохода и проезда к землям общего пользования неограниченного круга лиц.

X	Y
379298.43	1370262.52
379319.72	1370267.98
379351.60	1370288.60
379363.92	1370298.32
379408.67	1370283.14
379339.80	1370185.05
379320.50	1370196.32
379318.06	1370203.64
379330.73	1370194.61
379332.45	1370195.81
379336.20	1370200.58
379337.88	1370199.13
379342.21	1370206.69
379340.32	1370208.08
379350.73	1370221.27
379351.94	1370220.02
379356.68	1370227.24
379354.32	1370228.63
379363.77	1370242.04
379365.72	1370240.38
379371.55	1370247.51
379368.58	1370249.59
379378.52	1370263.13
379381.42	1370261.04
379386.56	1370268.12
379384.00	1370269.99
379388.04	1370275.79
379373.88	1370285.26
379317.77	1370204.51
379298.43	1370262.52

образуемый земельный участок с условным номером :ЗУ15, S=1390кв.м, ВРИ 2.1.1 – малоэтажная многоквартирная жилая застройка (фактически занимаемый многоквартирным жилым домом)

Обозначение характерных точек границы	Координаты, м	
	X	Y
1	2	3
125	379121.78	1370284.52
145	379094.96	1370278.88
144	379083.97	1370329.63
143	379110.12	1370334.34
134	379116.56	1370306.81
125	379121.78	1370284.52

В том числе часть земельного участка S=873 кв.м для прохода и проезда к землям общего пользования неограниченного круга лиц.

X	Y
379094.96	1370278.88
379121.78	1370284.52
379116.56	1370306.81
379110.12	1370334.34
379083.97	1370329.63
379084.81	1370325.74
379098.57	1370328.78
379106.05	1370291.91
379092.68	1370289.42
379094.96	1370278.88

образуемый земельный участок с условным номером :ЗУ16.1, S=3974кв.м, ВРИ 2.5 – среднеэтажная жилая застройка

X	Y
379103.24	1370366.86
379183.73	1370383.03
379198.15	1370323.86
379193.31	1370322.62
379193.22	1370321.52
379116.56	1370306.81
379110.12	1370334.34
379103.24	1370366.86
379110.91	1370346.26
379113.79	1370332.46
379123.53	1370334.47
379123.67	1370333.83
379127.72	1370334.69
379127.58	1370335.32
379140.87	1370338.08
379141.00	1370337.45
379145.24	1370338.32
379145.11	1370338.94
379152.33	1370340.46
379152.48	1370339.81
379158.41	1370341.05
379158.28	1370341.69
379171.75	1370344.49
379171.88	1370343.86
379175.69	1370344.65
379175.58	1370345.28
379185.67	1370347.37
379182.78	1370361.17
379151.57	1370354.69
379151.38	1370355.67
379148.15	1370355.02
379148.34	1370354.02
379134.75	1370351.20
379134.52	1370352.17
379130.75	1370351.39
379130.95	1370350.42
379123.20	1370348.80
379123.00	1370349.78
379119.87	1370349.13
379120.07	1370348.16
379110.91	1370346.26
379163.13	1370326.58
379164.75	1370320.31
379178.31	1370323.80
379176.68	1370330.10
379163.13	1370326.58

земельный участок S=3974 кв.м обеспечивает проход и проезд к землям общего пользования неограниченного круга лиц.

X	Y
379103.24	1370366.86
379183.73	1370383.03
379198.15	1370323.86
379193.31	1370322.62
379193.22	1370321.52
379116.56	1370306.81
379110.12	1370334.34
379103.24	1370366.86
379110.91	1370346.26
379113.79	1370332.46
379123.53	1370334.47
379123.67	1370333.83
379127.72	1370334.69
379127.58	1370335.32
379140.87	1370338.08
379141.00	1370337.45
379145.24	1370338.32
379145.11	1370338.94
379152.33	1370340.46
379152.48	1370339.81
379158.41	1370341.05
379158.28	1370341.69
379171.75	1370344.49
379171.88	1370343.86
379175.69	1370344.65
379175.58	1370345.28
379185.67	1370347.37
379182.78	1370361.17
379151.57	1370354.69
379151.38	1370355.67
379148.15	1370355.02
379148.34	1370354.02
379134.75	1370351.20
379134.52	1370352.17
379130.75	1370351.39
379130.95	1370350.42
379123.20	1370348.80
379123.00	1370349.78
379119.87	1370349.13
379120.07	1370348.16
379110.91	1370346.26
379163.13	1370326.58
379164.75	1370320.31
379178.31	1370323.80
379176.68	1370330.10
379163.13	1370326.58

образуемый земельный участок с условным номером :ЗУ16, S5031 кв.м, ВРИ 2.5 – среднеэтажная жилая застройка (фактически занимаемый многоквартирным жилым домом) образован путем объединения земельного участка с кадастровым номером 63:01:0413003:5 и земельного участка :ЗУ16.1

Обозначение характерных точек границы	Координаты, м	
	X	Y
1	2	3
133	379193.22	1370321.52
134	379116.56	1370306.81
143	379110.12	1370334.34
149	379103.24	1370366.86
148	379183.73	1370383.03
147	379198.15	1370323.86
146	379193.31	1370322.62
133	379193.22	1370321.52
150	379178.31	1370323.80
151	379176.68	1370330.10
152	379163.13	1370326.58
153	379164.75	1370320.31
150	379178.31	1370323.80

В том числе часть земельного участка S=3974 кв.м для прохода и проезда к землям общего пользования неограниченного круга лиц.

X	Y
379103.24	1370366.86
379183.73	1370383.03
379198.15	1370323.86
379193.31	1370322.62
379193.22	1370321.52
379116.56	1370306.81
379110.12	1370334.34
379103.24	1370366.86

379110.91	1370346.26
379113.79	1370332.46
379123.53	1370334.47
379123.67	1370333.83
379127.72	1370334.69
379127.58	1370335.32
379140.87	1370338.08
379141.00	1370337.45
379145.24	1370338.32
379145.11	1370338.94
379152.33	1370340.46
379152.48	1370339.81
379158.41	1370341.05
379158.28	1370341.69
379171.75	1370344.49
379171.88	1370343.86
379175.69	1370344.65
379175.58	1370345.28
379185.67	1370347.37
379182.78	1370361.17
379151.57	1370354.69
379151.38	1370355.67
379148.15	1370355.02
379148.34	1370354.02
379134.75	1370351.20
379134.52	1370352.17
379130.75	1370351.39
379130.95	1370350.42
379123.20	1370348.80
379123.00	1370349.78
379119.87	1370349.13
379120.07	1370348.16
379110.91	1370346.26
379163.13	1370326.58
379164.75	1370320.31
379178.31	1370323.80
379176.68	1370330.10
379163.13	1370326.58

образуемый земельный участок с условным номером :ЗУ17, S=2870кв.м, ВРИ 2.6 – многоэтажная жилая застройка (высотная застройка) (фактически занимаемый многоквартирным жилым домом)

	Координаты, м	
	X	Y
1	2	3
131	379238.81	1370330.60
132	379194.20	1370318.59
133	379193.22	1370321.52
146	379193.31	1370322.62
147	379198.15	1370323.86
148	379183.73	1370383.03
161	379181.36	1370392.73
160	379214.31	1370401.51
159	379217.88	1370386.57
158	379224.13	1370388.08
157	379222.89	1370386.09
156	379227.91	1370365.94
155	379231.79	1370350.50
154	379235.27	1370336.55
131	379238.81	1370330.60

В том числе часть земельного участка S=1607 кв.м для прохода и проезда к землям общего пользования неограниченного круга лиц.

X	Y
379181.36	1370392.73
379189.73	1370394.96
379207.01	1370325.74
379223.21	1370330.33
379221.93	1370335.79
379225.60	1370339.41
379223.45	1370346.32
379219.35	1370345.29
379215.43	1370360.81
379219.43	1370363.95
379217.36	1370371.13
379212.70	1370369.70
379207.77	1370385.70
379211.26	1370386.74
379209.74	1370394.59
379206.19	1370393.62
379204.74	1370398.96
379214.31	1370401.51
379217.88	1370386.57
379224.13	1370388.08
379222.89	1370386.09
379227.91	1370365.94
379231.79	1370350.50
379235.27	1370336.55
379238.81	1370330.60
379194.20	1370318.59
379193.22	

Официальное опубликование

В том числе часть земельного участка S=1114 кв.м для прохода и проезда к землям общего пользования неограниченного круга лиц.

Х	У
379069.01	1370398.67
379095.52	1370403.32
379103.24	1370366.86
379110.12	1370334.34
379083.97	1370329.63
379081.64	1370340.37
379095.52	1370343.47
379083.19	1370397.43
379069.83	1370394.88
379069.01	1370398.67

образуемый земельный участок с условным номером :ЗУ19, S=5226кв.м, ВРИ 2.5 – среднеэтажная жилая застройка (фактически занимаемый многоквартирным жилым домом)

Обозначение характерных точек границы	Координаты, м	
	Х	У
1	2	3
148	379183.73	1370383.03
149	379103.24	1370366.86
162	379095.52	1370403.32
197	379088.57	1370433.87
196	379102.39	1370436.65
195	379103.05	1370434.21
194	379105.00	1370432.74
193	379106.99	1370431.24
192	379107.81	1370430.62
191	379110.23	1370428.80
190	379112.88	1370429.66
189	379128.16	1370434.63
188	379128.33	1370436.98
187	379126.17	1370444.36
186	379131.80	1370446.01
185	379134.18	1370446.70
184	379134.88	1370444.34
183	379133.40	1370443.91
182	379133.87	1370442.33
181	379135.32	1370442.76
180	379136.00	1370440.43
179	379142.30	1370442.28
178	379142.19	1370442.81
177	379144.24	1370442.99
176	379147.42	1370443.26
175	379150.60	1370443.61
174	379157.32	1370444.91
173	379158.28	1370445.00
172	379159.25	1370445.15
171	379161.82	1370445.54
170	379162.78	1370445.70
169	379168.22	1370447.22
161	379181.36	1370392.73
148	379183.73	1370383.03
198	379106.80	1370423.03
199	379105.32	1370430.41
200	379093.31	1370427.97
201	379094.89	1370420.59
198	379106.80	1370423.03

В том числе часть земельного участка S=4180 кв.м для прохода и проезда к землям общего пользования неограниченного круга лиц.

Х	У
379088.57	1370433.87
379102.39	1370436.65
379103.05	1370434.21
379105.00	1370432.74
379106.99	1370431.24
379107.81	1370430.62
379110.23	1370428.80
379112.88	1370429.66
379128.16	1370434.63
379128.33	1370436.98
379126.17	1370444.36
379131.80	1370446.01
379134.18	1370446.70
379134.88	1370444.34
379133.40	1370443.91
379133.87	1370442.33
379135.32	1370442.76
379136.00	1370440.43
379142.30	1370442.28
379142.19	1370442.81
379144.24	1370442.99
379147.42	1370443.26
379150.60	1370443.61
379157.32	1370444.91
379158.28	1370445.00
379159.25	1370445.15
379161.82	1370445.54
379162.78	1370445.70
379168.22	1370447.22
379181.36	1370392.73
379183.73	1370383.03
379103.24	1370366.86
379095.52	1370403.32
379088.57	1370433.87
379093.31	1370427.97
379094.89	1370420.59
379106.80	1370423.03
379105.32	1370430.41
379093.31	1370427.97
379095.33	1370415.16
379098.65	1370400.54
379167.65	1370416.12
379164.46	1370430.33
379095.33	1370415.16

образуемый земельный участок с условным номером :ЗУ20, S=2230кв.м, ВРИ 2.1.1 – малоэтажная многоквартирная жилая застройка (фактически занимаемый многоквартирным жилым домом)

Обозначение характерных точек границы	Координаты, м	
	Х	У
1	2	3
160	379214.31	1370401.51

161	379181.36	1370392.73
169	379168.22	1370447.22
206	379170.27	1370447.79
205	379175.89	1370449.36
204	379178.70	1370452.47
203	379180.78	1370456.48
202	379181.47	1370460.64
201	379181.81	1370464.01
200	379179.35	1370472.77
199	379193.75	1370476.05
198	379208.47	1370423.50
160	379214.31	1370401.51

В том числе часть земельного участка S=1313 кв.м для прохода и проезда к землям общего пользования неограниченного круга лиц.

Х	У
379168.22	1370447.22
379170.27	1370447.79
379175.89	1370449.36
379178.70	1370452.47
379180.78	1370456.48
379181.47	1370460.64
379181.81	1370464.01
379179.35	1370472.77
379193.75	1370476.05
379208.47	1370423.50
379214.31	1370401.51
379204.74	1370398.96
379204.19	1370401.01
379207.06	1370401.78
379205.25	1370408.48
379207.09	1370408.52
379205.60	1370413.51
379204.02	1370412.92
379203.06	1370416.89
379204.49	1370417.20
379203.48	1370422.33
379201.57	1370421.95
379200.61	1370425.70
379202.65	1370426.01
379201.51	1370431.27
379199.11	1370430.49
379197.65	1370437.25
379196.83	1370437.13
379195.68	1370442.66
379177.16	1370437.90
379185.40	1370401.22
379186.76	1370401.47
379188.13	1370396.96
379189.15	1370397.28
379189.73	1370394.96
379181.36	1370392.73
379168.22	1370447.22

образуемый земельный участок с условным номером :ЗУ21, S=3173кв.м, ВРИ 2.5 – среднеэтажная жилая застройка (фактически занимаемый многоквартирным жилым домом)

Обозначение характерных точек границы	Координаты, м	
	Х	У
1	2	3
162	379095.52	1370403.32
163	379069.01	1370398.67
243	379062.12	1370430.48
241	379060.05	1370440.04
240	379058.92	1370445.22
238	379058.84	1370445.61
236	379058.55	1370446.96
235	379057.55	1370451.57
233	379056.16	1370458.01
231	379055.21	1370462.37
230	379054.05	1370467.73
228	379053.39	1370470.75
226	379053.06	1370472.31
225	379052.16	1370476.43
223	379051.91	1370477.63
222	379050.09	1370483.93
221	379048.98	1370487.80
220	379048.18	1370490.57
219	379047.79	1370491.91
218	379048.05	1370491.97
217	379048.59	1370490.04
216	379051.57	1370490.87
215	379052.23	1370488.76
214	379060.13	1370490.97
213	379059.03	1370494.90
212	379074.07	1370498.71
211	379077.39	1370482.97
210	379089.17	1370484.39
209	379089.32	1370483.86
208	379092.58	1370472.73
207	379093.99	1370467.90
196	379102.39	1370436.65
197	379088.57	1370433.87
162	379095.52	1370403.32

В том числе часть земельного участка S=2233 кв.м для прохода и проезда к землям общего пользования неограниченного круга лиц.

Х	У
379047.79	1370491.91
379048.05	1370491.97
379048.59	1370490.04
379051.57	1370490.87
379052.23	1370488.76
379060.13	1370490.97
379059.03	1370494.90
379074.07	1370498.71
379077.39	1370482.97
379089.17	1370484.39
379089.32	1370483.86
379092.58	1370472.73
379093.99	1370467.90
379102.39	1370436.65
379088.57	1370433.87
379095.52	1370403.32
379069.01	1370398.67
379066.70	1370409.35
379079.73	1370411.99
379064.67	1370481.20
379051.70	1370478.57
379050.09	1370483.93
379048.98	1370487.80
379048.18	1370490.57
379047.79	1370491.91

образуемый земельный участок с условным номером :ЗУ22.1, S=1699кв.м, ВРИ 2.5 – среднеэтажная жилая застройка

Х	У
379078.76	1370578.24
379089.67	1370539.19
379077.21	1370534.89
379075.02	1370542.65
379061.22	1370538.75
379068.20	1370514.03
379070.47	1370514.67
379074.07	1370498.71
379059.03	1370494.90
379058.43	1370497.04
379050.53	1370494.83
379051.04	1370492.80
379048.05	1370491.97
379047.79	1370491.91
379047.15	1370494.15
379046.82	1370495.29
379044.58	1370503.05
379044.51	1370503.31
379046.14	1370503.76
379046.63	1370501.98
379056.65	1370504.77
379056.16	1370506.55
379055.78	1370507.90
379056.64	1370508.15
379056.14	1370509.97
379055.28	1370509.74
379046.33	1370541.92
379047.77	1370542.32
379046.24	1370547.81
379044.80	1370547.41
379043.55	1370551.89
379042.63	1370555.21
379078.28	1370565.12
379074.98	1370576.98
379078.76	1370578.24

земельный участок S=1699 кв.м обеспечивает проход и проезд к землям общего пользования неограниченного круга лиц.

Х	У
379078.76	1370578.24
379089.67	1370539.19
379077.21	1370534.89
379075.02	1370542.65
379061.22	1370538.75
379068.20	1370514.03
379070.47	1370514.67
379074.07	1370498.71
379059.03	1370494.90
379058.43	1370497.04
379050.53	1370494.83
379051.04	1370492.80
379048.05	1370491.97
379047.79	1370491.91
379047.15	1370494.15
379046.82	1370495.29
379044.58	1370503.05
379044.51	1370503.31
379046.14	1370503.76
379046.63	1370501.98
379056.65	1370504.77
379056.16	1370506.55
379055.78	1370507.90
379056.64	1370508.15
379056.14	1370509.97
379055.28	1370509.74
379046.33	1370541.92
379047.77	1370542.32
379046.24	1370547.81
379044.80	1370547.41
379043.55	1370551.89
379042.63	1370555.21
379078.28	1370565.12
379074.98	1370576.98
379078.76	1370578.24

образуемый земельный участок с условным номером :ЗУ22, S=2995кв.м, ВРИ 2.5 – среднеэтажная жилая застройка (фактически занимаемый многоквартирным жилым домом) образован путем объединения земельного участка с кадастровым номером 63:01:0413003:2 и земельного участка :ЗУ22.1

Х	У
379027.06	1370563.86
379032.05	1370565.25
379031.92	1370565.73
379034.33	1370566.40
379034.47	1370565.92
379078.76	1370578.24
379089.67	1370539.19
379077.21	1370534.89
379075.02	1370542.65
379061.22	1370538.75
379068.20	1370514.03
379070.47	1370514.67
379074.07	1370498.71
379059.03	1370494.90
379058.4	

Официальное опубликование

В том числе часть земельного участка S=1699 кв.м для прохода и проезда к землям общего пользования неограниченного круга лиц.

X	Y
379078.76	1370578.24
379089.67	1370539.19
379077.21	1370534.89
379075.02	1370542.65
379061.22	1370538.75
379068.20	1370514.03
379070.47	1370514.67
379074.07	1370498.71
379059.03	1370494.90
379058.43	1370497.04
379050.53	1370494.83
379051.04	1370492.80
379048.05	1370491.97
379047.79	1370491.97
379047.15	1370494.15
379046.82	1370495.29
379044.58	1370503.05
379044.51	1370503.31
379046.14	1370503.76
379046.63	1370501.98
379056.65	1370504.77
379056.16	1370506.55
379055.78	1370507.90
379056.64	1370508.15
379056.14	1370509.97
379055.28	1370509.74
379046.33	1370541.92
379047.77	1370542.32
379046.24	1370547.81
379044.80	1370547.41
379043.55	1370551.89
379042.63	1370555.21
379078.28	1370565.12
379074.98	1370576.98
379078.76	1370578.24

образуемый земельный участок с условным номером :ЗУ23, S=4927кв.м, ВРИ 2.5 – среднеэтажная жилая застройка (фактически занимаемый многоквартирным жилым домом)

Обозначение характерных точек границы	Координаты, м	
	X	Y
1	2	3
260	379166.61	1370501.13
293	379164.13	1370501.85
292	379163.38	1370502.07
291	379161.03	1370501.78
290	379157.95	1370501.28
289	379155.78	1370500.65
288	379156.06	1370499.71
287	379156.67	1370497.58
286	379152.61	1370496.39
285	379148.96	1370495.33
284	379148.30	1370497.59
283	379147.99	1370498.64
282	379141.49	1370496.74
281	379140.54	1370496.44
280	379136.99	1370495.43
279	379135.65	1370495.05
278	379135.88	1370494.14
277	379135.92	1370493.96
276	379135.46	1370494.01
275	379133.75	1370494.16
274	379129.44	1370492.31
273	379128.66	1370491.87
272	379126.48	1370490.64
271	379125.17	1370489.33
270	379122.14	1370490.43
269	379119.48	1370491.28
268	379117.60	1370491.75
267	379116.06	1370492.16
266	379110.71	1370490.70
265	379089.90	1370484.61
210	379089.17	1370484.39
211	379077.39	1370482.97
212	379074.07	1370498.71
245	379070.47	1370514.67
264	379082.00	1370517.91
249	379077.21	1370534.89
250	379089.67	1370539.19
263	379154.40	1370558.55
262	379156.12	1370552.96
261	379171.26	1370503.72
260	379166.61	1370501.13

В том числе часть земельного участка S=3847 кв.м для прохода и проезда к землям общего пользования неограниченного круга лиц.

X	Y
379070.47	1370514.67
379082.00	1370517.91
379077.21	1370534.89
379089.67	1370539.19
379154.40	1370558.55
379156.12	1370552.96
379171.26	1370503.72
379166.61	1370501.13
379164.13	1370501.85
379163.38	1370502.07
379161.03	1370501.78
379157.95	1370501.28
379155.78	1370500.65
379156.06	1370499.71
379156.67	1370497.58
379152.61	1370496.39
379148.96	1370495.33
379148.30	1370497.59
379147.99	1370498.64
379141.49	1370496.74
379140.54	1370496.44
379136.99	1370495.43
379135.65	1370495.05
379135.88	1370494.14
379135.92	1370493.96
379135.46	1370494.01
379133.75	1370494.16
379129.44	1370492.31
379128.66	1370491.87
379126.48	1370490.64
379125.17	1370489.33
379122.14	1370490.43
379119.48	1370491.28
379117.60	1370491.75

379116.06	1370492.16
379110.71	1370490.70
379089.90	1370484.61
379089.17	1370484.39
379077.39	1370482.97
379074.07	1370498.71
379070.47	1370514.67
379073.50	1370507.73
379077.23	1370493.45
379146.06	1370511.28
379141.99	1370526.38
379073.50	1370507.73

образуемый земельный участок с условным номером :ЗУ24, S=2681кв.м, ВРИ 2.5 – среднеэтажная жилая застройка (фактически занимаемый многоквартирным жилым домом)

Обозначение характерных точек границы	Координаты, м	
	X	Y
1	2	3
263	379154.40	1370558.55
250	379089.67	1370539.19
251	379078.76	1370578.24
294	379143.21	1370596.13
263	379154.40	1370558.55

В том числе часть земельного участка S=1906 кв.м для прохода и проезда к землям общего пользования неограниченного круга лиц.

X	Y
379078.76	1370578.24
379085.26	1370580.05
379085.26	1370580.05
379088.99	1370567.27
379143.39	1370581.51
379139.93	1370595.22
379143.21	1370596.13
379154.40	1370558.55
379089.67	1370539.19
379078.76	1370578.24

образуемый земельный участок с условным номером :ЗУ25.1, S=2116кв.м, ВРИ 2.6 – многоэтажная жилая застройка (высотная застройка)

X	Y
379156.12	1370552.96
379166.21	1370555.70
379170.37	1370541.26
379174.55	1370542.45
379176.99	1370534.45
379184.17	1370536.46
379185.59	1370531.71
379193.04	1370534.04
379191.75	1370538.60
379193.21	1370538.98
379189.87	1370549.95
379205.02	1370554.07
379200.94	1370569.01
379206.43	1370570.56
379220.64	1370525.08
379222.75	1370516.71
379171.26	1370503.72
379156.12	1370552.96

земельный участок S=2116 кв.м обеспечивает проход и проезд к землям общего пользования неограниченного круга лиц.

X	Y
379156.12	1370552.96
379166.21	1370555.70
379170.37	1370541.26
379174.55	1370542.45
379176.99	1370534.45
379184.17	1370536.46
379185.59	1370531.71
379193.04	1370534.04
379191.75	1370538.60
379193.21	1370538.98
379189.87	1370549.95
379205.02	1370554.07
379200.94	1370569.01
379206.43	1370570.56
379220.64	1370525.08
379222.75	1370516.71
379171.26	1370503.72
379156.12	1370552.96

образуемый земельный участок с условным номером :ЗУ25, S=2986кв.м, ВРИ 2.6 – многоэтажная жилая застройка (высотная застройка) (фактически занимаемый многоквартирным жилым домом) образован путем объединения земельного участка с кадастровым номером 63:01:0413003:590 и земельного участка :ЗУ25.1

Обозначение характерных точек границы	Координаты, м	
	X	Y
1	2	3
295	379222.75	1370516.71
261	379171.26	1370503.72
262	379156.12	1370552.96
305	379166.21	1370555.70
304	379180.36	1370559.92
303	379180.98	1370558.00
302	379182.45	1370558.49
301	379178.78	1370571.33
300	379192.19	1370575.11
299	379194.41	1370567.02
298	379200.94	1370569.01
297	379206.43	1370570.56
296	379220.64	1370525.08
295	379222.75	1370516.71

В том числе часть земельного участка S=2116 кв.м для прохода и проезда к землям общего пользования неограниченного круга лиц.

X	Y
379156.12	1370552.96
379166.21	1370555.70
379170.37	1370541.26
379174.55	1370542.45
379176.99	1370534.45
379184.17	1370536.46
379185.59	1370531.71
379193.04	1370534.04
379191.75	1370538.60
379193.21	1370538.98
379189.87	1370549.95
379205.02	1370554.07
379200.94	1370569.01
379206.43	1370570.56
379220.64	1370525.08
379222.75	1370516.71
379171.26	1370503.72
379156.12	1370552.96

образуемый земельный участок с условным номером :ЗУ26, S=3739кв.м, ВРИ 2.6 – многоэтажная жилая застройка (высотная застройка) (фактически занимаемый многоквартирным жилым домом)

Обозначение характерных точек границы	Координаты, м	
	X	Y
1	2	3
306	379242.34	1370433.36
198	379208.47	1370423.50
199	379193.75	1370476.05
200	379179.35	1370472.77
317	379176.28	1370483.73
316	379174.63	1370489.62
315	379174.07	1370491.23
314	379173.94	1370491.77
313	379172.97	1370495.66
312	379172.34	1370496.55
311	379170.78	1370498.76
310	379170.32	1370499.41
309	379168.64	1370500.32
260	379166.61	1370501.13
261	379171.26	1370503.72
295	379222.75	1370516.71
308	379232.10	1370483.73
307	379243.65	1370442.98
306	379242.34	1370433.36
318	379219.62	1370501.68
319	379217.60	1370509.40
320	379206.06	1370506.13
321	379208.11	1370498.32
318	379219.62	1370501.68

В том числе часть земельного участка S=2657 кв.м для прохода и проезда к землям общего пользования неограниченного круга лиц.

X	Y
379166.61	1370501.13
379171.26	1370503.72
379222.75	1370516.71
379232.10	1370483.73
379243.65	1370442.98
379242.34	1370433.36
379208.47	1370423.50
379193.75	1370476.05
379179.35	1370472.77
379176.28	1370483.73
379174.63	1370489.62
379174.07	1370491.23
379173.94	1370491.77
379172.97	1370495.66
379172.34	1370496.55
379170.78	1370498.76
379170.32	1370499.41
379168.64	1370500.32
379166.61	1370501.13
379196.96	1370487.10
379213.75	1370430.41
379230.77	1370435.06
379215.08	1370492.41
379196.96	1370487.10
379206.06	1370506.13
379208.11	1370498.32
379219.62	1370501.68
379217.60	1370509.40
379206.06	1370506.13

образуемый земельный участок с условным номером :ЗУ27.1, S=4024кв.м, ВРИ 2.6 – многоэтажная жилая застройка (высотная застройка)

X	Y
379327.68	1370376.36
379343.06	1370376.02
379351.73	1370345.86
379394.37	1370357.36
379400.06	1370367.49
379403.64	1370368.34
379404.72	1370365.50
379399.13	1370364.00
379400.97	1370356.46
379407.60	1370357.94
379416.63	1370340.89
379407.21	1370338.56
379406.56	1370341.18
379402.38	1370340.16
379403.03	1370337.54
379384.39	1370332.92
379383.75	1370335.54
379379.58	1370334.51
37938	

Официальное опубликование

земельный участок S=4024 кв.м обеспечивает проход и проезд к землям общего пользования неограниченного круга лиц.

Х	У
379327.68	1370376.36
379343.06	1370376.02
379351.73	1370345.86
379394.37	1370357.36
379400.06	1370367.49
379403.64	1370368.34
379404.72	1370365.50
379399.13	1370364.00
379400.97	1370356.46
379407.60	1370357.94
379416.63	1370340.89
379407.21	1370338.56
379406.56	1370341.18
379402.38	1370340.16
379403.03	1370337.54
379384.39	1370332.92
379383.75	1370335.54
379379.58	1370334.51
379380.22	1370331.89
379374.49	1370330.47
379373.72	1370330.28
379371.85	1370337.80
379367.35	1370336.69
379367.57	1370335.77
379366.79	1370335.57
379365.68	1370340.03
379358.31	1370338.21
379359.41	1370333.75
379359.32	1370333.72
379360.49	1370328.98
379354.08	1370327.39
379358.00	1370311.58
379360.67	1370312.24
379362.91	1370303.14
379369.96	1370304.88
379370.77	1370301.58
379374.07	1370302.39
379373.25	1370305.69
379380.20	1370307.41
379378.08	1370314.88
379378.95	1370315.13
379378.70	1370316.00
379394.34	1370319.80
379393.92	1370321.47
379399.95	1370322.96
379400.35	1370321.29
379416.08	1370325.19
379415.67	1370326.86
379419.84	1370327.88
379420.43	1370328.04
379436.45	1370322.70
379408.67	1370283.14
379363.92	1370298.32
379351.60	1370288.60
379334.88	1370351.09
379334.23	1370354.08
379327.68	1370376.36

379378.70	1370316.00
379394.34	1370319.80
379393.92	1370321.47
379399.95	1370322.96
379400.35	1370321.29
379416.08	1370325.19
379415.67	1370326.86
379419.84	1370327.88
379420.43	1370328.04
379436.45	1370322.70
379408.67	1370283.14
379363.92	1370298.32
379351.60	1370288.60
379334.88	1370351.09
379334.23	1370354.08
379327.68	1370376.36

379488.59	1370423.45
379494.08	1370404.77
379486.30	1370410.15

образуемый земельный участок с условным номером :ЗУ30, S=2984кв.м, ВРИ 2.5 – среднеэтажная жилая застройка (фактически занимаемый многоквартирным жилым домом)

Обозначение характерных точек границы	Координаты, м	
	Х	У
1	2	3
347	379444.97	1370461.00
348	379428.41	1370456.87
349	379432.15	1370445.16
357	379422.65	1370442.86
356	379411.27	1370487.18
355	379400.76	1370528.24
354	379396.72	1370544.07
353	379423.16	1370550.50
37	379437.96	1370498.76
352	379441.61	1370495.95
10	379442.22	1370493.25
9	379443.09	1370491.89
8	379443.81	1370491.13
7	379444.39	1370490.74
6	379444.91	1370490.58
351	379451.11	1370488.65
346	379458.24	1370483.17
347	379444.97	1370461.00

В том числе часть земельного участка S=1788 кв.м для прохода и проезда к землям общего пользования неограниченного круга лиц.

Х	У
379396.72	1370544.07
379423.16	1370550.50
379437.96	1370498.76
379441.61	1370495.95
379442.22	1370493.25
379443.09	1370491.89
379443.81	1370491.13
379444.39	1370490.74
379444.91	1370490.58
379451.11	1370488.65
379458.24	1370483.17
379444.97	1370461.00
379442.58	1370460.40
379433.58	1370494.29
379435.83	1370495.07
379433.24	1370504.35
379430.86	1370503.66
379421.95	1370533.82
379406.79	1370529.69
379428.41	1370456.87
379432.15	1370445.16
379422.65	1370442.86
379411.27	1370487.18
379400.76	1370528.24
379396.72	1370544.07

образуемый земельный участок с условным номером :ЗУ31, S=3894кв.м, ВРИ 2.5 – среднеэтажная жилая застройка (фактически занимаемый многоквартирным жилым домом)

Обозначение характерных точек границы	Координаты, м	
	Х	У
1	2	3
357	379422.65	1370442.86
364	379401.82	1370437.82
363	379399.61	1370445.36
362	379332.84	1370427.47
361	379330.52	1370419.41
360	379316.12	1370446.28
359	379312.39	1370461.51
358	379321.64	1370464.01
356	379411.27	1370487.18
357	379422.65	1370442.86
365	379416.58	1370444.60
366	379413.63	1370456.21
367	379404.70	1370453.78
368	379407.48	1370442.46
365	379416.58	1370444.60

В том числе часть земельного участка S=2731 кв.м для прохода и проезда к землям общего пользования неограниченного круга лиц.

Х	У
379312.39	1370461.51
379321.64	1370464.01
379411.27	1370487.18
379422.65	1370442.86
379401.82	1370437.82
379399.61	1370445.36
379332.84	1370427.47
379330.52	1370419.41
379316.12	1370446.28
379312.39	1370461.51
379321.64	1370447.62
379325.91	1370432.92
379398.38	1370453.42
379394.64	1370467.37
379385.21	1370465.12
379384.70	1370467.04
379379.50	1370465.41
379380.01	1370463.43
379368.67	1370460.47
379367.81	1370462.39
379363.30	1370460.89
379363.67	1370458.71
379354.31	1370456.19
379353.93	1370458.17
379348.46	1370456.69
379348.70	1370454.64
379337.63	1370451.88
379337.05	1370453.86
379331.45	1370452.72
379331.82	1370450.33
379321.84	1370447.62
379404.70	1370453.78
379407.48	1370442.46
379416.58	1370444.60
379413.63	1370456.21
379404.70	1370453.78

образуемый земельный участок с условным номером :ЗУ28, S=4607кв.м, ВРИ 2.6 – многоэтажная жилая застройка (высотная застройка) (фактически занимаемый многоквартирным жилым домом)

Обозначение характерных точек границы	Координаты, м	
	Х	У
1	2	3
322	379436.45	1370322.70
323	379420.43	1370328.04
324	379419.66	1370331.14
325	379419.08	1370331.00
326	379416.63	1370340.89
327	379407.60	1370357.94
345	379411.23	1370358.75
344	379409.02	1370366.65
330	379404.72	1370365.50
331	379403.64	1370368.34
343	379411.05	1370370.09
342	379440.77	1370413.92
341	379438.68	1370421.48
340	379451.57	1370423.67
339	379473.55	1370418.96
35	379494.08	1370404.77
322	379436.45	1370322.70

В том числе часть земельного участка S=2835 кв.м для прохода и проезда к землям общего пользования неограниченного круга лиц.

Х	У
379403.64	1370368.34
379411.05	1370370.09
379440.77	1370413.92
379438.68	1370421.48
379451.57	1370423.67
379471.20	1370419.46
379417.60	1370344.96
379416.63	1370340.89
379407.60	1370357.94
379411.23	1370358.75
379409.02	1370366.65
379404.72	1370365.50
379403.64	1370368.34
379420.45	1370328.03
379421.90	1370327.94
379430.58	1370334.48
379436.55	1370342.43
379439.38	1370340.48
379442.65	1370345.06
379439.75	1370347.15
379450.11	1370361.29
379452.86	1370358.93
379455.17	1370362.57
379452.95	1370364.92
379463.32	1370379.61
379465.94	1370377.60
379469.35	1370382.17
379466.37	1370383.58
379476.94	1370398.26
379480.04	1370396.04
379482.96	1370400.42
379480.41	1370402.57
379486.30	1370410.15
379494.08	1370404.77
379436.45	1370322.70
379420.45	1370328.03

образуемый земельный участок с условным номером :ЗУ29, S=2517кв.м, ВРИ 2.6 – многоэтажная жилая застройка (высотная застройка) (фактически занимаемый многоквартирным жилым домом)

Обозначение характерных точек границы	Координаты, м	
	Х	У
1	2	3
35	379494.08	1370404.77
339	379473.55	1370418.96
340	379451.57	1370423.67
341	379438.68	1370421.48
350	379435.70	1370432.28
349	379432.15	1370445.16
348	379428.41	1370456.87
347	379444.97	1370461.00
346	379458.24	1370483.17
36	379474.77	1370470.47
35	379494.08	1370404.77

В том числе часть земельного участка S=1595 кв.м для прохода и проезда к землям общего пользования неограниченного круга лиц.

Х	У
379428.41	1370456.87
379444.97	1370461.00
379458.24	1370483.17
379471.01	1370473.36
379459.42	1370470.01
379461.25	1370464.81
379460.23	1370464.48
379465.14	1370447.12
379466.78	1370447.57
379467.61	1370443.47
379466.30	1370442.74
379470.95	1370425.79
379472.05	1370421.69
379471.20	1370419.46
379451.57	1370423.67
379438.68	1370421.48
379435.70	1370432.28
379432.15	1370445.16
379428.41	1370456.87
379486.30	1370410.15

образуемый земельный участок с условным номером :ЗУ27, S=5302кв.м, ВРИ 2.6 – многоэтажная жилая застройка (высотная застройка) (фактически занимаемый многоквартирным жилым домом) образован путем объединения земельного участка с кадастровым номером 63:01:0413003:1 и земельного участка :ЗУ27.1

Обозначение характерных точек границы	Координаты, м	
	Х	У
1	2	3
136	379408.67	1370283.14
137	379363.92	1370298.32
139	379351.60	1370288.60
338	379334.88	1370351.09
337	379334.23	1370354.08
336	379327.68	1370376.36
335	379343.06	1370376.02
334	379351.73	1370345.86
333	379394.37	1370357.36
332	379400.06	1370367.49
331	379403.64	1370368.34
330	379404.72	1370365.50
329	379399.13	1370364.00
328	379400.97	1370356.46
327	379407.60	1370357.94
326	379416.63	1370340.89
325	379419.08	1370331.00
324	379419.66	1370331.14
323	379420.43	1370328.04
322	379436.45	1370322.70
136	379408.67	1370283.14

В том числе часть земельного участка S=4024 кв.м для прохода и проезда к землям общего пользования неограниченного круга лиц.

Х	У
379327.68	1370376.36
379343.06	1370376.02
379351.73	137

Официальное опубликование

образуемый земельный участок с условным номером :ЗУ32.1,
S=4617кв.м, ВРИ 2.5 – среднеэтажная жилая застройка

Х	У
379208.47	1370423.50
379242.34	1370433.36
379243.65	1370442.98
379312.39	1370461.51
379316.12	1370446.28
379330.52	1370419.41
379334.75	1370405.84
379343.06	1370376.02
379327.68	1370376.36
379316.69	1370410.46
379225.25	1370389.88
379224.13	1370388.08
379217.88	1370386.57
379214.31	1370401.51
379208.47	1370423.50
379238.22	1370423.85
379242.12	1370409.89
379313.56	1370430.26
379309.76	1370444.12
379300.03	1370441.36
379299.61	1370442.85
379294.98	1370441.58
379295.38	1370440.04
379283.73	1370436.75
379283.29	1370438.18
379278.43	1370436.76
379278.85	1370435.36
379269.17	1370432.61
379268.69	1370434.08
379263.92	1370432.68
379264.33	1370431.24
379252.79	1370427.98
379252.36	1370429.28
379247.43	1370427.90
379247.82	1370426.57
379238.22	1370423.85

земельный участок S=4617 кв.м обеспечивает проход и проезд к землям общего пользования неограниченного круга лиц.

Х	У
379208.47	1370423.50
379242.34	1370433.36
379243.65	1370442.98
379312.39	1370461.51
379316.12	1370446.28
379330.52	1370419.41
379334.75	1370405.84
379343.06	1370376.02
379327.68	1370376.36
379316.69	1370410.46
379225.25	1370389.88
379224.13	1370388.08
379217.88	1370386.57
379214.31	1370401.51
379208.47	1370423.50
379238.22	1370423.85
379242.12	1370409.89
379313.56	1370430.26
379309.76	1370444.12
379300.03	1370441.36
379299.61	1370442.85
379294.98	1370441.58
379295.38	1370440.04
379283.73	1370436.75
379283.29	1370438.18
379278.43	1370436.76
379278.85	1370435.36
379269.17	1370432.61
379268.69	1370434.08
379263.92	1370432.68
379264.33	1370431.24
379252.79	1370427.98
379252.36	1370429.28
379247.43	1370427.90
379247.82	1370426.57
379238.22	1370423.85

образуемый земельный участок с условным номером :ЗУ32,
S=5719кв.м, ВРИ 2.5 – среднеэтажная жилая застройка
(фактически занимаемый многоквартирным жилым домом) образован путем объединения земельного участка с кадастровым номером 63:01:0413003:4220 и земельного участка :ЗУ32.1

Обозначение характерных точек границы	Координаты, м	
	Х	У
1	2	3
335	379343.06	1370376.02
336	379327.68	1370376.36
371	379316.69	1370410.46
370	379225.25	1370389.88
158	379224.13	1370388.08
159	379217.88	1370386.57
160	379214.31	1370401.51
198	379208.47	1370423.50
306	379242.34	1370433.36
307	379243.65	1370442.98
359	379312.39	1370461.51
360	379316.12	1370446.28
361	379330.52	1370419.41
369	379334.75	1370405.84
335	379343.06	1370376.02

В том числе часть земельного участка S=4617 кв.м для прохода и проезда к землям общего пользования неограниченного круга лиц.

Х	У
379208.47	1370423.50
379242.34	1370433.36
379243.65	1370442.98
379312.39	1370461.51
379316.12	1370446.28
379330.52	1370419.41
379334.75	1370405.84
379343.06	1370376.02
379327.68	1370376.36
379316.69	1370410.46
379225.25	1370389.88
379224.13	1370388.08
379217.88	1370386.57
379214.31	1370401.51
379208.47	1370423.50
379238.22	1370423.85
379242.12	1370409.89
379313.56	1370430.26
379309.76	1370444.12
379300.03	1370441.36
379299.61	1370442.85
379294.98	1370441.58
379295.38	1370440.04
379283.73	1370436.75
379283.29	1370438.18
379278.43	1370436.76
379278.85	1370435.36
379269.17	1370432.61
379268.69	1370434.08

379263.92	1370432.68
379264.33	1370431.24
379252.79	1370427.98
379252.36	1370429.28
379247.43	1370427.90
379247.82	1370426.57
379238.22	1370423.85

образуемый земельный участок с условным номером :ЗУ33,
S=3932кв.м, ВРИ 2.5 – среднеэтажная жилая застройка
(фактически занимаемый многоквартирным жилым домом)

Обозначение характерных точек границы	Координаты, м	
	Х	У
1	2	3
356	379411.27	1370487.18
358	379321.64	1370464.01
373	379309.93	1370504.68
377	379313.35	1370505.60
376	379313.86	1370503.49
375	379323.39	1370506.05
374	379322.86	1370508.16
372	379324.64	1370508.64
355	379400.76	1370528.24
356	379411.27	1370487.18

В том числе часть земельного участка S=2888 кв.м для прохода и проезда к землям общего пользования неограниченного круга лиц.

Х	У
379309.93	1370504.68
379313.35	1370505.60
379313.86	1370503.49
379323.39	1370506.05
379322.86	1370508.16
379324.64	1370508.64
379400.76	1370528.24
379411.27	1370487.18
379321.64	1370464.01
379309.93	1370504.68
379318.73	1370489.88
379322.86	1370474.70
379387.54	1370493.07
379383.40	1370507.84
379318.73	1370489.88

образуемый земельный участок с условным номером :ЗУ34,
S=3416кв.м, ВРИ 2.5 – среднеэтажная жилая застройка
(фактически занимаемый многоквартирным жилым домом)

Обозначение характерных точек границы	Координаты, м	
	Х	У
1	2	3
359	379312.39	1370461.51
307	379243.65	1370442.98
308	379232.10	1370483.73
373	379309.93	1370504.68
358	379321.64	1370464.01
359	379312.39	1370461.51

В том числе часть земельного участка S=2404 кв.м для прохода и проезда к землям общего пользования неограниченного круга лиц.

Х	У
379232.10	1370483.73
379309.93	1370504.68
379321.64	1370464.01
379312.39	1370461.51
379243.65	1370442.98
379232.10	1370483.73
379244.61	1370468.41
379248.41	1370453.86
379311.51	1370471.36
379307.17	1370486.68
379244.61	1370468.41

образуемый земельный участок с условным номером :ЗУ35,
S=3203кв.м, ВРИ 2.5 – среднеэтажная жилая застройка
(фактически занимаемый многоквартирным жилым домом)

Обозначение характерных точек границы	Координаты, м	
	Х	У
1	2	3
355	379400.76	1370528.24
372	379324.64	1370508.64
381	379313.77	1370546.48
380	379338.17	1370553.58
379	379384.79	1370567.16
378	379389.34	1370568.70
354	379396.72	1370544.07
355	379400.76	1370528.24

В том числе часть земельного участка S=2269 кв.м для прохода и проезда к землям общего пользования неограниченного круга лиц.

Х	У
379313.77	1370546.48
379338.17	1370553.58
379384.79	1370567.16
379389.34	1370568.70
379396.72	1370544.07
379400.76	1370528.24
379324.64	1370508.64
379313.77	1370546.48
379326.23	1370540.96
379330.13	1370527.28
379392.12	1370544.87
379388.38	1370559.10
379326.23	1370540.96

образуемый земельный участок с условным номером :ЗУ36,
S=4059кв.м, ВРИ 2.5 – среднеэтажная жилая застройка
(фактически занимаемый многоквартирным жилым домом)

Обозначение характерных точек границы	Координаты, м	
	Х	У
1	2	3
374	379322.86	1370508.16
384	379321.39	1370514.15
383	379311.92	1370511.54
377	379313.35	1370505.60
373	379309.93	1370504.68

308	379232.10	1370483.73
295	379222.75	1370516.71
296	379220.64	1370525.08
382	379312.78	1370550.14
381	379313.77	1370546.48
372	379324.64	1370508.64
374	379322.86	1370508.16

В том числе часть земельного участка S=2960 кв.м для прохода и проезда к землям общего пользования неограниченного круга лиц.

Х	У
379220.64	1370525.08
379312.78	1370550.14
379313.77	1370546.48
379324.64	1370508.64
379322.86	1370508.16
379321.39	1370514.15
379311.92	1370511.54
379313.35	1370505.60
379309.93	1370504.68
379232.10	1370483.73
379222.75	1370516.71
379220.64	1370525.08
379232.08	1370513.60
379236.02	1370499.65
379308.02	1370520.23
379303.94	1370534.52
379232.08	1370513.60

образуемый земельный участок с условным номером :ЗУ37,
S=1874кв.м, ВРИ 2.5 – среднеэтажная жилая застройка
(фактически занимаемый многоквартирным жилым домом)

Обозначение характерных точек границы	Координаты, м	
	Х	У
1	2	3
353	379423.16	1370550.50
354	379396.72	1370544.07
378	379389.34	1370568.70
379	379384.79	1370567.16
388	379375.21	1370602.13
387	379405.91	1370610.82
386	379409.39	1370598.65
385	379414.13	1370582.11
353	379423.16	1370550.50

В том числе часть земельного участка S=1358 кв.м для прохода и проезда к землям общего пользования неограниченного круга лиц.

Х	У
379375.21	1370602.13
379405.91	1370610.82
379409.39	1370598.65
379414.13	1370582.11
379423.16	1370550.50
379396.72	1370544.07
379389.34	1370568.70
379384.79	1370567.16
379375.21	1370602.13
379390.65	1370592.61
379400.47	1370557.49
379414.08	1370561.09
379404.26	1370596.44
379390.65	1370592.61

образуемый земельный участок с условным номером :ЗУ38,
S=4573кв.м, ВРИ 2.5 – среднеэтажная жилая застройка
(фактически занимаемый многоквартирным жилым домом)

Обозначение характерных точек границы	Координаты, м	
	Х	У
1	2	3
382	379312.78	1370550.14
296	379220.64	1370525.08
297	379206.43	1370570.56
389	379300.47	1370595.75
382	379312.78	1370550.14

В том числе часть земельного участка S=3468 кв.м для прохода и проезда к землям общего пользования неограниченного круга лиц.

Х	У
379206.43	1370570.56
379300.47	1370595.75
379312.78	1370550.14
379220.64	1370525.08
379206.43	1370570.56
379217.64	1370563.87
379221.96	1370549.78
379294.17	1370570.58
379289.85	1370584.60
379217.64	1370563.87

образуемый земельный участок с условным номером :ЗУ39,
S=3

Официальное опубликование

В том числе часть земельного участка S=2993 кв.м для прохода и проезда к землям общего пользования неограниченного круга лиц.

Х	У
379194.64	1370610.40
379203.37	1370612.82
379207.62	1370600.05
379274.47	1370619.02
379270.60	1370631.48
379273.89	1370632.39
379277.27	1370621.62
379291.44	1370625.40
379296.59	1370610.11
379300.47	1370595.75
379206.43	1370570.56
379194.64	1370610.40
379198.38	1370611.39
379198.94	1370609.42
379200.87	1370610.01
379200.31	1370611.92
379198.38	1370611.39

образуемый земельный участок с условным номером :ЗУ40, S=2290кв.м, ВРИ 2.5 – среднеэтажная жилая застройка (фактически занимаемый многоквартирным жилым домом)

Обозначение характеристик точек границы	Координаты, м	
	Х	У
1	2	3
399	379367.75	1370629.38
390	379296.59	1370610.11
391	379291.44	1370625.40
402	379287.79	1370636.25
401	379368.19	1370658.56
400	379375.10	1370631.55
399	379367.75	1370629.38

В том числе часть земельного участка S=1415 кв.м для прохода и проезда к землям общего пользования неограниченного круга лиц.

Х	У
379287.79	1370636.25
379293.91	1370637.95
379296.68	1370625.68
379364.86	1370644.87
379361.24	1370656.64
379368.19	1370658.56
379375.10	1370631.55
379367.75	1370629.38
379296.59	1370610.11
379291.44	1370625.40
379287.79	1370636.25

образуемый земельный участок с условным номером :ЗУ41, S=1554кв.м, ВРИ 2.5 – среднеэтажная жилая застройка (фактически занимаемый многоквартирным жилым домом)

Обозначение характеристик точек границы	Координаты, м	
	Х	У
1	2	3
387	379405.91	1370610.82
388	379375.21	1370602.13
399	379367.75	1370629.38
400	379375.10	1370631.55
401	379368.19	1370658.56
406	379390.49	1370663.27
405	379391.29	1370661.97
404	379398.26	1370637.61
403	379405.82	1370611.15
387	379405.91	1370610.82

В том числе часть земельного участка S=1018 кв.м для прохода и проезда к землям общего пользования неограниченного круга лиц.

Х	У
379367.75	1370629.38
379375.10	1370631.55
379368.19	1370658.56
379390.49	1370664.75
379390.92	1370663.27
379391.29	1370661.97
379398.26	1370637.61
379405.82	1370611.15
379405.91	1370610.82
379375.21	1370602.13
379367.75	1370629.38
379374.54	1370654.13
379383.94	1370617.39
379398.06	1370620.71
379387.95	1370657.33
379374.54	1370654.13

образуемый земельный участок с условным номером :ЗУ42, S=5515кв.м, ВРИ 2.5 – среднеэтажная жилая застройка (фактически занимаемый многоквартирным жилым домом)

Обозначение характеристик точек границы	Координаты, м	
	Х	У
1	2	3
408	379269.22	1370701.93
428	379265.37	1370700.85
427	379254.24	1370697.73
426	379253.08	1370697.40
425	379198.14	1370681.97
424	379194.30	1370680.89
423	379151.22	1370668.78
422	379147.36	1370667.69
421	379146.80	1370667.54
420	379142.82	1370681.85
419	379142.64	1370682.51
418	379142.52	1370682.92
417	379141.50	1370686.59
416	379141.42	1370686.90
415	379140.27	1370691.03
414	379139.29	1370694.55
413	379176.17	1370705.04
412	379172.89	1370720.28
411	379267.80	1370741.68
410	379278.16	1370744.02
409	379288.16	1370707.24
408	379269.22	1370701.93

В том числе часть земельного участка S=3184 кв.м для прохода и проезда к землям общего пользования неограниченного круга лиц.

Х	У
379139.29	1370694.55
379176.17	1370705.04
379172.89	1370720.28
379267.80	1370741.68
379278.16	1370744.02
379283.95	1370722.71
379142.59	1370682.70
379142.52	1370682.92
379141.50	1370686.59
379141.42	1370686.90
379140.27	1370691.03
379139.29	1370694.55

образуемый земельный участок с условным номером :ЗУ43, S=5046кв.м, ВРИ 2.5 – среднеэтажная жилая застройка (фактически занимаемый многоквартирным жилым домом)

Обозначение характеристик точек границы	Координаты, м	
	Х	У
1	2	3
411	379267.80	1370741.68
412	379172.89	1370720.28
433	379154.73	1370736.32
432	379148.81	1370760.07
431	379166.12	1370764.64
430	379244.98	1370786.72
429	379255.05	1370790.81
411	379267.80	1370741.68

В том числе часть земельного участка S=3898 кв.м для прохода и проезда к землям общего пользования неограниченного круга лиц.

Обозначение характеристик точек границы	Координаты, м	
	Х	У
1	2	3
379148.81	1370760.07	
379166.12	1370764.64	
379244.98	1370786.72	
379255.05	1370790.81	
379267.80	1370741.68	
379172.89	1370720.28	
379154.73	1370736.32	
379148.81	1370760.07	
379153.45	1370753.39	
379157.65	1370738.69	
379230.32	1370758.99	
379226.12	1370773.55	
379153.45	1370753.39	

образуемый земельный участок с условным номером :ЗУ44, S=3545кв.м, ВРИ 2.5 – среднеэтажная жилая застройка (фактически занимаемый многоквартирным жилым домом)

Обозначение характеристик точек границы	Координаты, м	
	Х	У
1	2	3
413	379176.17	1370705.04
414	379139.29	1370694.55
437	379113.26	1370788.09
436	379123.36	1370791.02
435	379137.05	1370794.64
434	379156.27	1370799.63
431	379166.12	1370764.64
432	379148.81	1370760.07
433	379154.73	1370736.32
412	379172.89	1370720.28
413	379176.17	1370705.04

В том числе часть земельного участка S=2314 кв.м для прохода и проезда к землям общего пользования неограниченного круга лиц.

Обозначение характеристик точек границы	Координаты, м	
	Х	У
1	2	3
379125.99	1370791.71	
379137.05	1370794.64	
379156.27	1370799.63	
379166.12	1370764.64	
379148.81	1370760.07	
379154.73	1370736.32	
379172.89	1370720.28	
379176.17	1370705.04	
379139.29	1370694.55	
379138.98	1370695.67	
379150.87	1370699.17	
379126.02	1370791.72	
379125.99	1370791.71	

образуемый земельный участок с условным номером :ЗУ45.1, S=2240кв.м, ВРИ 2.5 – среднеэтажная жилая застройка

Обозначение характеристик точек границы	Координаты, м	
	Х	У
1	2	3
379094.37	1370855.96	
379136.26	1370868.29	
379144.74	1370840.60	
379156.27	1370799.63	
379137.05	1370794.64	
379135.01	1370802.10	
379135.63	1370802.26	
379134.93	1370804.75	
379134.34	1370804.59	
379131.55	1370814.84	
379132.22	1370815.02	
379131.50	1370817.57	
379130.85	1370817.40	
379127.51	1370829.61	
379128.21	1370829.82	
379127.61	1370832.32	
379126.84	1370832.10	
379123.47	1370844.48	
379124.25	1370844.69	
379123.77	1370847.10	
379122.81	1370846.90	
379120.44	1370855.61	
379106.85	1370851.98	
379123.36	1370791.02	
379113.26	1370788.09	
379094.37	1370855.96	

земельный участок S=2240 кв.м обеспечивает проход и проезд к землям общего пользования неограниченного круга лиц.

образуемый земельный участок с условным номером :ЗУ45, S=3139кв.м, ВРИ 2.5 – среднеэтажная жилая застройка (фактически занимаемый многоквартирным жилым домом) образован путем объединения земельного участка с кадастровым номером 63:01:0414006:5034 и земельного участка :ЗУ45.1

Обозначение характеристик точек границы	Координаты, м	
	Х	У
1	2	3
434	379156.27	1370799.63
435	379137.05	1370794.64
436	379123.36	1370791.02
437	379113.26	1370788.09
440	379094.37	1370855.96
439	379136.26	1370868.29
438	379144.74	1370840.60
434	379156.27	1370799.63

В том числе часть земельного участка S=2240 кв.м для прохода и проезда к землям общего пользования неограниченного круга лиц.

Обозначение характеристик точек границы	Координаты, м	
	Х	У
1	2	3
379094.37	1370855.96	
379136.26	1370868.29	
379144.74	1370840.60	
379156.27	1370799.63	
379137.05	1370794.64	
379135.01	1370802.10	
379135.63	1370802.26	
379134.93	1370804.75	
379134.34	1370804.59	
379131.55	1370814.84	
379132.22	1370815.02	
379131.50	1370817.57	
379130.85	1370817.40	
379127.51	1370829.61	
379128.21	1370829.82	
379127.61	1370832.32	
379126.84	1370832.10	
379123.47	1370844.48	
379124.25	1370844.69	

379123.77	1370847.10
379122.81	1370846.90
379120.44	1370855.61
379106.85	1370851.98
379123.36	1370791.02
379113.26	1370788.09
379094.37	1370855.96

образуемый земельный участок с условным номером :ЗУ46.1, S=2397кв.м, ВРИ 2.5 – среднеэтажная жилая застройка

Обозначение характеристик точек границы	Координаты, м	
	Х	У
1	2	3
379072.73	1370933.73	
379082.56	1370936.11	
379088.20	1370914.98	
379085.61	1370914.31	
379087.19	1370908.83	
379089.69	1370909.42	
379092.31	1370899.89	
379090.15	1370899.35	
379091.65	1370893.91	
379094.04	1370894.55	
379099.14	1370875.38	
379115.45	1370879.81	
379098.89	1370940.17	
379104.49	1370941.58	
379115.02	1370944.22	
379118.31	1370932.58	
379134.57	1370875.10	
379136.26	1370868.29	

Официальное опубликование

(фактически занимаемый многоквартирным жилым домом)
Обозначение характерных точек границы Координаты, м

	X	Y
1	2	3
533	379200.02	1371055.97
534	379177.42	1371050.09
538	379167.58	1371106.87
537	379247.63	1371129.93
536	379248.42	1371127.03
535	379227.88	1371103.16
533	379200.02	1371055.97

В том числе часть земельного участка S=2308 кв.м для прохода и проезда к землям общего пользования неограниченного круга лиц.

X	Y
1	2
379167.58	1371106.87
379247.63	1371129.93
379248.42	1371127.03
379227.88	1371103.16
379200.02	1371055.97
379177.42	1371050.09
379167.58	1371106.87
379179.01	1371107.04
379183.25	1371092.64
379229.24	1371105.18
379225.23	1371119.76
379179.01	1371107.04

образуемый земельный участок с условным номером :ЗУ59,
S=1183кв.м, ВРИ 2.5 – среднеэтажная жилая застройка (фактически занимаемый многоквартирным жилым домом)

Обозначение характерных точек границы Координаты, м

X	Y
1	2
541	379303.14
545	379280.79
540	379253.96
536	379248.42
537	379247.63
544	379291.04
543	379291.85
542	379296.54
541	379303.14

В том числе часть земельного участка S=445 кв.м для прохода и проезда к землям общего пользования неограниченного круга лиц.

X	Y
1	2
379247.63	1371129.93
379259.77	1371133.43
379266.24	1371112.12
379253.96	1371108.51
379248.42	1371127.03
379247.63	1371129.93
379283.46	1371114.49
379292.69	1371116.68
379291.81	1371121.44
379296.54	1371122.82
379303.14	1371100.55
379283.46	1371114.49

образуемый земельный участок с условным номером :ЗУ60,
S=2685кв.м, ВРИ 2.5 – среднеэтажная жилая застройка (фактически занимаемый многоквартирным жилым домом)

Обозначение характерных точек границы Координаты, м

X	Y
1	2
546	379288.79
539	379275.37
540	379253.96
545	379280.79
541	379303.14
547	379313.22
546	379288.79

В том числе часть земельного участка S=1762 кв.м для прохода и проезда к землям общего пользования неограниченного круга лиц.

X	Y
1	2
379253.96	1371108.51
379266.24	1371112.12
379266.24	1371111.80
379268.50	1371112.11
379284.90	1371052.31
379295.22	1371055.16
379288.79	1371041.51
379275.37	1371037.04
379253.96	1371108.51
379283.41	1371114.48
379283.46	1371114.49
379303.14	1371100.55
379313.22	1371093.41
379297.90	1371060.86
379283.41	1371114.48

образуемый земельный участок с условным номером :ЗУ61,
S=1934кв.м, ВРИ 2.5 – среднеэтажная жилая застройка (фактически занимаемый многоквартирным жилым домом)

Обозначение характерных точек границы Координаты, м

X	Y
1	2
548	379307.75
528	379299.41
529	379283.33
530	379270.27
531	379263.34
539	379275.37
546	379288.79
549	379294.47
548	379307.75

В том числе часть земельного участка S=1531 кв.м для прохода и проезда к землям общего пользования неограниченного круга лиц.

X	Y
1	2
379263.34	1371033.42
379275.37	1371037.04
379288.79	1371041.51

379294.47	1371016.17
379307.75	1370967.80
379299.41	1370965.36
379283.33	1370960.93
379270.27	1371008.50
379263.34	1371033.42
379273.05	1371002.48
379276.93	1370986.75
379287.22	1370988.61
379287.97	1370986.01
379293.31	1370987.36
379292.54	1370990.87
379299.91	1370993.51
379295.74	1371008.28
379273.05	1371002.48

образуемый земельный участок с условным номером :ЗУ62,
S=4397кв.м, ВРИ 2.5 – среднеэтажная жилая застройка (фактически занимаемый многоквартирным жилым домом)

Обозначение характерных точек границы Координаты, м

X	Y
1	2
550	379366.98
549	379294.47
546	379288.79
547	379313.22
556	379350.63
555	379352.55
554	379341.52
553	379344.25
552	379355.29
551	379363.56
550	379366.98

В том числе часть земельного участка S=3410 кв.м для прохода и проезда к землям общего пользования неограниченного круга лиц.

X	Y
1	2
379288.79	1371041.51
379295.97	1371056.77
379299.98	1371043.31
379362.64	1371060.44
379358.79	1371074.67
379296.83	1371058.58
379313.22	1371093.41
379350.63	1371104.14
379352.55	1371097.84
379341.52	1371094.74
379344.25	1371085.62
379355.29	1371088.84
379363.56	1371061.64
379366.98	1371036.62
379294.47	1371016.17
379288.79	1371041.51

образуемый земельный участок с условным номером :ЗУ63,
S=4211кв.м, ВРИ 2.5 – среднеэтажная жилая застройка (фактически занимаемый многоквартирным жилым домом)

Обозначение характерных точек границы Координаты, м

X	Y
1	2
557	379393.12
548	379307.75
549	379294.47
550	379366.98
558	379388.42
557	379393.12

В том числе часть земельного участка S=2978 кв.м для прохода и проезда к землям общего пользования неограниченного круга лиц.

X	Y
1	2
379294.47	1371016.17
379366.98	1371036.62
379375.63	1371026.03
379297.67	1371004.52
379294.47	1371016.17
379301.78	1370989.57
379379.55	1371011.61
379376.01	1371025.57
379388.42	1371010.38
379393.12	1370992.87
379307.75	1370967.80
379301.78	1370989.57

образуемый земельный участок с условным номером :ЗУ64,
S=4135кв.м, ВРИ 2.5 – среднеэтажная жилая застройка (фактически занимаемый многоквартирным жилым домом)

Обозначение характерных точек границы Координаты, м

X	Y
1	2
559	379404.11
563	379340.18
562	379339.13
561	379326.73
560	379327.81
524	379310.20
528	379299.41
557	379393.12
559	379404.11

В том числе часть земельного участка S=2876 кв.м для прохода и проезда к землям общего пользования неограниченного круга лиц.

X	Y
1	2
379299.41	1370965.36
379393.12	1370992.87
379404.11	1370950.38
379340.18	1370933.03
379339.13	1370936.34
379326.73	1370932.89
379327.81	1370929.68
379310.20	1370924.90
379299.41	1370965.36
379393.12	1370992.87
379404.11	1370950.38
379310.20	1370924.90
379299.41	1370965.36
379315.45	1370960.08
379319.38	1370945.07
379397.58	1370966.14
379393.75	1370981.23
379315.45	1370960.08

образуемый земельный участок с условным номером :ЗУ65,
S=3761кв.м, ВРИ 2.5 – среднеэтажная жилая застройка (фактически занимаемый многоквартирным жилым домом)

Обозначение характерных точек границы Координаты, м

X	Y
1	2
565	379414.86
569	379310.20
512	379322.33
524	379310.20
560	379327.81
568	379329.64
567	379341.93
563	379340.18
559	379404.11
566	379414.05
565	379414.86

В том числе часть земельного участка S=2511 кв.м для прохода и проезда к землям общего пользования неограниченного круга лиц.

X	Y
1	2
379310.20	1370924.90
379327.81	1370929.68
379329.64	1370924.22
379341.93	1370927.52
379340.18	1370933.03
379404.11	1370950.38
379414.05	1370914.41
379414.86	1370911.65
379380.24	1370902.83
379322.33	1370887.25
379310.20	1370924.90
379326.70	1370912.57
379330.57	1370898.07
379409.94	1370920.45
379406.15	1370935.14
379326.70	1370912.57

образуемый земельный участок с условным номером :ЗУ66,
S=3008кв.м, ВРИ 2.5 – среднеэтажная жилая застройка (фактически занимаемый многоквартирным жилым домом)

Обозначение характерных точек границы Координаты, м

X	Y
1	2
583	379382.63
587	379345.41
586	379341.69
511	379337.64
512	379322.33
569	379380.24
583	379382.63

В том числе часть земельного участка S=1976 кв.м для прохода и проезда к землям общего пользования неограниченного круга лиц.

X	Y
1	2
379322.33	1370887.25
379361.94	1370897.90
379382.63	1370828.35
379345.41	1370818.37
379341.69	1370829.94
379337.64	1370828.63
379322.33	1370887.25
379336.85	1370883.91
379355.01	1370823.35
379370.62	1370827.88
379352.34	1370888.89
379336.85	1370883.91

образуемый земельный участок с условным номером :ЗУ67,
S=4865кв.м, ВРИ 2.5 – среднеэтажная жилая застройка (фактически занимаемый многоквартирным жилым домом)

Обозначение характерных точек границы Координаты, м

X	Y
1	2
592	379447.78
486	379353.57
487	379342.36
508	379340.71
587	379345.41
583	379382.63
564	379434.90
593	379442.64
592	379447.78

598	379379.11
599	379376.88
600	379367.38
601	379369.52
598	379379.11
602	379416.84
603	379413.77
604	379400.88
605	379403.94
602	379416.84

В том числе часть земельного участка S=3746 кв.м для прохода и проезда к землям общего пользования неограниченного круга лиц.

X	Y
1	2
379340.71	1370816.86
379345.41	1370818.37
379382.63	1370828.35
379434.90	1370841.97
379442.64	13708

Официальное опубликование

379424.52	1371077.08
379427.85	1371064.08
379368.93	1371047.30
379372.77	1371032.28
379379.11	1371034.70
379379.77	1371032.35
379384.55	1371033.92
379384.32	1371036.35
379391.87	1371038.31
379392.10	1371035.97
379396.88	1371037.63
379396.56	1371039.71
379406.55	1371042.93
379407.21	1371040.59
379411.64	1371041.99
379411.32	1371044.16
379421.22	1371047.21
379421.54	1371045.30
379426.57	1371046.18
379426.17	1371048.69
379431.39	1371050.22
379438.20	1371023.55
379388.42	1371010.38
379366.98	1371036.62
379363.56	1371061.64

образуемый земельный участок с условным номером :ЗУ71.1,
S=1905кв.м, ВРИ 2.1.1 – малоэтажная многоквартирная жилая застройка

X	Y
379350.63	1371104.14
379372.02	1371110.28
379404.09	1371097.42
379400.90	1371096.63
379400.25	1371098.81
379375.01	1371092.02
379377.58	1371082.24
379379.83	1371082.97
379380.53	1371080.56
379406.72	1371087.61
379404.10	1371097.42
379417.29	1371100.99
379424.52	1371077.08
379363.56	1371061.64
379355.29	1371088.84
379356.86	1371089.30
379354.31	1371098.33
379352.55	1371097.84
379350.63	1371104.14

земельный участок S=1905 кв.м обеспечивает проход и проезд к землям общего пользования неограниченного круга лиц.

X	Y
379350.63	1371104.14
379372.02	1371110.28
379404.09	1371097.42
379400.90	1371096.63
379400.25	1371098.81
379375.01	1371092.02
379377.58	1371082.24
379379.83	1371082.97
379380.53	1371080.56
379406.72	1371087.61
379404.10	1371097.42
379417.29	1371100.99
379424.52	1371077.08
379363.56	1371061.64
379355.29	1371088.84
379356.86	1371089.30
379354.31	1371098.33
379352.55	1371097.84
379350.63	1371104.14

образуемый земельный участок с условным номером :ЗУ71,

S=2261 кв.м, ВРИ 2.1.1 – малоэтажная многоквартирная жилая застройка (фактически занимаемый многоквартирным жилым домом) образован путем объединения земельного участка с кадастровым номером 63:01:0414006:4394 и земельного участка :ЗУ71.1

Обозначение характерных точек границы Координаты, м

X	Y
1	2
3	3
631	379424.52
551	379363.56
552	379355.29
636	379356.86
635	379354.31
555	379352.55
556	379350.63
634	379372.02
633	379404.10
632	379417.29
631	379424.52

В том числе часть земельного участка S=1905 кв.м для прохода и проезда к землям общего пользования неограниченного круга лиц.

X	Y
1	2
3	3
379350.63	1371104.14
379372.02	1371110.28
379404.09	1371097.42
379400.90	1371096.63
379400.25	1371098.81
379375.01	1371092.02
379377.58	1371082.24
379379.83	1371082.97
379380.53	1371080.56
379406.72	1371087.61
379404.10	1371097.42
379417.29	1371100.99
379424.52	1371077.08
379363.56	1371061.64
379355.29	1371088.84
379356.86	1371089.30
379354.31	1371098.33
379352.55	1371097.84
379350.63	1371104.14

образуемый земельный участок с условным номером :ЗУ72,

S=1909кв.м, ВРИ 2.1.1 – малоэтажная многоквартирная

жилая застройка (фактически занимаемый многоквартирным жилым домом)

Обозначение характерных точек границы Координаты, м

X	Y
1	2
3	3
632	379417.29
633	379404.10
634	379372.02
640	379366.84
639	379415.92
638	379420.10
637	379423.10
632	379417.29

В том числе часть земельного участка S=1349 кв.м для прохода и проезда к землям общего пользования неограниченного круга лиц.

X	Y
379366.84	1371133.14
379415.92	1371146.27
379420.10	1371133.07
379423.10	1371118.86
379417.29	1371100.99
379404.10	1371097.42
379372.02	1371110.28
379366.84	1371133.14
379390.11	1371134.64
379399.63	1371099.34
379414.44	1371103.33
379404.92	1371138.63
379390.11	1371134.64

образуемый земельный участок с условным номером :ЗУ73.1,

S=2451кв.м, ВРИ 2.5 – среднеэтажная жилая застройка

X	Y
379291.04	1371142.43
379359.00	1371162.01
379359.99	1371158.57
379291.85	1371139.67
379291.04	1371142.43
379296.54	1371122.83
379364.98	1371141.36
379372.02	1371110.28
379313.22	1371093.41
379303.14	1371100.55
379296.54	1371122.83

земельный участок S=2451 кв.м обеспечивает проход и проезд к землям общего пользования неограниченного круга лиц.

X	Y
379291.04	1371142.43
379359.00	1371162.01
379359.99	1371158.57
379291.85	1371139.67
379291.04	1371142.43
379296.54	1371122.83
379364.98	1371141.36
379372.02	1371110.28
379313.22	1371093.41
379303.14	1371100.55
379296.54	1371122.83

образуемый земельный участок с условным номером :ЗУ73,

S=3705кв.м, ВРИ 2.5 – среднеэтажная жилая застройка (фактически занимаемый многоквартирным жилым домом) образован путем объединения земельного участка с кадастровым номером 63:01:0414006:597 и земельного участка :ЗУ73.1

Обозначение характерных точек границы Координаты, м

X	Y
1	2
3	3
634	379372.02
547	379313.22
541	379303.14
542	379296.54
543	379291.85
544	379291.04
643	379359.00
642	379360.00
641	379364.98
634	379372.02

В том числе часть земельного участка S=2451 кв.м для прохода и проезда к землям общего пользования неограниченного круга лиц.

X	Y
379291.04	1371142.43
379359.00	1371162.01
379359.99	1371158.57
379291.85	1371139.67
379291.04	1371142.43
379296.54	1371122.83
379364.98	1371141.36
379372.02	1371110.28
379313.22	1371093.41
379303.14	1371100.55
379296.54	1371122.83

образуемый земельный участок с условным номером :ЗУ74.1,

S=1809кв.м, ВРИ 2.5 – среднеэтажная жилая застройка

X	Y
379359.00	1371162.01
379449.73	1371188.15
379450.46	1371185.11
379359.99	1371158.57
379291.85	1371139.67
379291.04	1371142.43
379359.00	1371162.01
379360.00	1371158.57
379364.98	1371141.36
379372.02	1371110.28
379461.13	1371142.97
379420.10	1371133.07
379415.92	1371146.27
379366.84	1371133.14
379364.98	1371141.36
379450.46	1371185.11

земельный участок S=1809 кв.м обеспечивает проход и проезд к землям общего пользования неограниченного круга лиц.

X	Y
379359.00	1371162.01
379449.73	1371188.15

379450.46	1371185.11
379359.93	1371158.80
379359.00	1371162.01
379364.98	1371141.36
379455.50	1371167.70
379461.13	1371142.97
379420.10	1371133.07
379415.92	1371146.27
379366.84	1371133.14
379364.98	1371141.36
379450.46	1371185.11

образуемый земельный участок с условным номером :ЗУ74,

S=3519кв.м, ВРИ 2.5 – среднеэтажная жилая застройка (фактически занимаемый многоквартирным жилым домом) образован путем объединения

земельного участка с кадастровым номером 63:01:0414006:595 и земельного участка :ЗУ74.1

Обозначение характерных точек границы Координаты, м

X	Y
1	2
3	3
644	379461.13
638	379420.10
639	379415.92
640	379366.84
641	379364.98
650	379359.93
643	379359.00
649	379449.73
648	379450.46
647	379450.62
646	379455.40
645	379455.50
644	379461.13

В том числе часть земельного участка S=1809 кв.м для прохода и проезда к землям общего пользования неограниченного круга лиц.

X	Y
379359.00	1371162.01
379449.73	1371188.15
379450.46	1371185.11
379359.93	1371158.80
379359.00	1371162.01
379364.98	1371141.36
379455.50	1371167.70
379461.13	1371142.97
379420.10	1371133.07
379415.92	1371146.27
379366.84	1371133.14
379364.98	1371141.36
379450.46	1371185.11

образуемый земельный участок с условным номером :ЗУ75.1,

S=890кв.м, ВРИ 2.5 – среднеэтажная жилая застройка земельный участок S=890 кв.м обеспечивает проход и проезд к землям общего пользования неограниченного круга лиц.

X	Y
379449.73	1371188.15
379495.81	1371201.42
379501.72	1371181.78
379479.83	1371175.13
379461.13	1371142.97
379455.50	1371167.70
379455.40	1371168.04
379479.83	1371175.13
379474.97	1371191.64
379450.62	1371184.64
379450.46	1371185.11
379449.73	1371188.15

образуемый земельный участок с условным номером :ЗУ75,

S=1327кв.м, ВРИ 2.5 – среднеэтажная жилая застройка (фактически занимаемый многоквартирным жилым домом) образован путем объединения

земельного участка с кадастровым номером 63:01:0414006:596 и земельного участка :ЗУ75.1

Обозначение характерных точек границы Координаты, м

X	Y
1	2
3	3
651	379501.72
654	379479.83
644	379461.13
645	379455.50
653	379455.40
647	379450.62
648	379450.46
649	379449.73
652	379495.81
651	379501.72

В том числе часть земельного участка S=890 кв.м для прохода и проезда к землям общего пользования неограниченного круга лиц.

X	Y
379449.73	1371188.15
379495.81	1371201.42
379501.72	1371181.78
379479.83	1371175.13
379461.13	1371142.97
379455.50	1371167.70
379455.40	1371168.04
379479.83	1371175.13
379474.97	1371191.64
379450.62	1371184.64
379450.46	1371185.11
379449.73	1371188.15

образуемый земельный участок с условным номером :ЗУ76,

S=2029кв.м, ВРИ 2.5 – среднеэтажная жилая застройка (фактически занимаемый многоквартирным жилым домом)

Обозначение характерных точек границы Координаты, м

X	Y
1	2
3	3
655	379516.70
658	379492.41
644	379461.13
654	379479.83

651	379501.72	1371181.78
657	379517.18	1371127.24
656	379516.87	1371122.07
655	379516.70	1371119.21

Официальное опубликование

X	Y
1 2	3
662 379589.04	1370972.13
664 379504.75	1370946.67
627 379496.28	1370976.04
628 379509.48	1370997.41
663 379576.63	1371016.12
662 379589.04	1370972.13

В том числе часть земельного участка S=2832 кв.м для прохода и проезда к землям общего пользования неограниченного круга лиц.

X	Y
1 2	3
379496.28	1370976.04
379509.48	1370997.41
379576.63	1371016.12
379589.04	1370972.13
379504.75	1370946.67
379496.28	1370976.04
379503.33	1370979.77
379507.61	1370965.27
379580.61	1370986.40
379575.98	1371000.21
379503.33	1370979.77

образуемый земельный участок с условным номером :ЗУ80, S=3876кв.м, ВРИ 2.5 – среднеэтажная жилая застройка (фактически занимаемый многоквартирным жилым домом)

Обозначение характерных точек границы Координаты, м

X	Y
1 2	3
665 379601.82	1370928.72
668 379515.81	1370905.74
667 379507.45	1370937.33
664 379504.75	1370946.67
662 379589.04	1370972.13
666 379596.70	1370946.11
665 379601.82	1370928.72

В том числе часть земельного участка S=2760 кв.м для прохода и проезда к землям общего пользования неограниченного круга лиц.

X	Y
1 2	3
379504.75	1370946.67
379589.04	1370972.13
379596.70	1370946.11
379601.82	1370928.72
379515.81	1370905.74
379507.45	1370937.33
379504.75	1370946.67
379516.29	1370939.34
379520.06	1370925.37
379592.21	1370946.64
379588.02	1370961.31
379516.29	1370939.34

образуемый земельный участок с условным номером :ЗУ81, S=3898кв.м, ВРИ 2.5 – среднеэтажная жилая застройка (фактически занимаемый многоквартирным жилым домом)

Обозначение характерных точек границы Координаты, м

X	Y
1 2	3
669 379614.07	1370888.24
672 379527.43	1370862.70
671 379524.34	1370873.54
668 379515.81	1370905.74
665 379601.82	1370928.72
670 379609.08	1370904.72
669 379614.07	1370888.24

В том числе часть земельного участка S=2709 кв.м для прохода и проезда к землям общего пользования неограниченного круга лиц.

X	Y
1 2	3
379515.81	1370905.74
379601.82	1370928.72
379609.08	1370904.72
379614.07	1370888.24
379527.43	1370862.70
379524.34	1370873.54
379515.81	1370905.74
379525.91	1370900.26
379530.18	1370884.98
379602.83	1370905.07
379598.64	1370920.18
379525.91	1370900.26

образуемый земельный участок с условным номером :ЗУ82, S=3965кв.м, ВРИ 2.5 – среднеэтажная жилая застройка (фактически занимаемый многоквартирным жилым домом)

Обозначение характерных точек границы Координаты, м

X	Y
1 2	3
673 379626.34	1370845.03
675 379538.75	1370821.43
674 379532.90	1370843.51
672 379527.43	1370862.70
669 379614.07	1370888.24
673 379626.34	1370845.03

В том числе часть земельного участка S=2829 кв.м для прохода и проезда к землям общего пользования неограниченного круга лиц.

X	Y
1 2	3
379527.43	1370862.70
379614.07	1370888.24
379626.34	1370845.03
379538.75	1370821.43
379532.90	1370843.51
379527.43	1370862.70
379527.43	1370862.70
379537.57	1370859.20
379541.75	1370843.92
379612.07	1370864.48
379608.40	1370879.14
379537.57	1370859.20

образуемый земельный участок с условным номером :ЗУ83, S=6369кв.м, ВРИ 2.5 – среднеэтажная жилая застройка (фактически занимаемый многоквартирным жилым до-

мом)

Обозначение характерных точек границы Координаты, м

X	Y
1 2	3
676 379642.83	1370808.33
695 379577.93	1370789.47
694 379534.62	1370776.75
693 379521.56	1370772.95
692 379520.39	1370772.61
691 379518.35	1370772.02
690 379517.58	1370771.79
689 379517.19	1370771.68
609 379514.84	1370771.00
610 379499.86	1370829.28
688 379523.47	1370835.41
687 379526.25	1370840.12
686 379530.67	1370842.91
674 379532.90	1370843.51
675 379538.75	1370821.43
673 379626.34	1370845.03
685 379644.16	1370849.83
684 379648.25	1370835.47
683 379645.91	1370834.77

682 379641.66 1370833.49
681 379641.10 1370833.33
680 379641.58 1370816.92
679 379641.59 1370816.42
678 379641.65 1370814.45

677 379643.38 1370808.49
676 379642.83 1370808.33

В том числе часть земельного участка S=4472 кв.м для прохода и проезда к землям общего пользования неограниченного круга лиц.

X	Y
1 2	3
379499.86	1370829.28
379523.47	1370835.41
379526.25	1370840.12
379530.67	1370842.91
379532.90	1370843.51
379538.75	1370821.43
379626.34	1370845.03
379644.16	1370849.83
379648.25	1370835.47
379645.91	1370834.77
379641.66	1370833.49
379641.10	1370833.33
379641.58	1370816.92
379641.59	1370816.42
379641.65	1370814.45
379643.38	1370808.49
379643.38	1370808.49
379638.93	1370822.25
379515.49	1370787.00
379520.39	1370772.61
379518.35	1370772.02
379517.58	1370771.79
379517.19	1370771.68
379514.84	1370771.00
379499.86	1370829.28
379540.09	1370778.36
379534.62	1370776.75

образуемый земельный участок с условным номером :ЗУ84,

S=8846кв.м, ВРИ 2.6 – многоэтажная жилая застройка (высотная застройка) (фактически занимаемый многоквартирным жилым домом)

Обозначение характерных точек границы Координаты, м

X	Y
1 2	3
696 379720.08	1370856.99
706 379711.92	1370854.55
705 379708.09	1370853.39
704 379676.97	1370844.08
703 379673.15	1370842.92
702 379651.75	1370836.51
684 379648.25	1370835.47
685 379644.16	1370849.83
673 379626.34	1370845.03
669 379614.07	1370888.24
670 379609.08	1370904.72
701 379693.09	1370927.36
700 379727.56	1370936.54
699 379754.69	1370908.36
698 379760.38	1370896.57
697 379726.68	1370888.61
696 379720.08	1370856.99

707 379660.01 1370848.57
708 379658.50 1370852.86
709 379657.11 1370853.15
710 379658.00 1370854.47
711 379656.05 1370855.70
712 379655.19 1370854.34
713 379653.24 1370853.76
714 379652.98 1370854.49
715 379651.97 1370854.08
716 379651.72 1370854.79
717 379650.12 1370854.22
718 379650.37 1370853.51
719 379649.40 1370853.21
720 379651.26 1370848.00
721 379652.51 1370848.45
722 379653.55 1370845.53
723 379659.58 1370847.68
707 379660.01 1370848.57

724 379699.13 1370855.20
725 379700.83 1370862.02
726 379693.97 1370863.80
727 379692.27 1370856.90
724 379699.13 1370855.20

В том числе часть земельного участка S=7277 кв.м для прохода и проезда к землям общего пользования неограниченного круга лиц.

X	Y
1 2	3
379609.08	1370904.72
379693.09	1370927.36
379727.56	1370936.54
379754.69	1370908.36
379760.38	1370896.57
379726.68	1370888.61

379660.01 1370848.57
379658.50 1370852.86
379657.11 1370853.15
379658.00 1370854.47
379656.05 1370855.70
379655.19 1370854.34
379653.24 1370853.76
379652.98 1370854.49
379651.97 1370854.08
379651.72 1370854.79
379650.12 1370854.22
379650.37 1370853.51
379649.40 1370853.21
379651.26 1370848.00
379652.51 1370848.45
379653.55 1370845.53
379659.58 1370847.68
379660.01 1370848.57

379699.13 1370855.20
379700.83 1370862.02
379693.97 1370863.80
379692.27 1370856.90
379699.13 1370855.20

В том числе часть земельного участка S=5830 кв.м для прохода и проезда к землям общего пользования неограниченного круга лиц.

X	Y
1 2	3
379562.63	1371071.30

X	Y
1 2	3
379720.08	1370856.99
379711.92	1370854.55
379708.09	1370853.39
379676.97	1370844.08
379673.15	1370842.92
379651.75	1370836.51
379648.25	1370835.47
379644.16	1370849.83
379626.34	1370845.03
379614.07	1370888.24
379609.08	1370904.72
379626.24	1370887.24
379630.47	1370871.79
379719.30	1370896.77
379715.07	1370912.45
379705.71	1370910.20
379705.26	1370912.12
379698.78	1370910.46
379699.71	1370908.29
379684.66	1370903.74
379683.82	1370906.30
379677.66	1370904.48
379678.27	1370902.56
379663.14	1370898.08
379662.29	1370900.17
379656.93	1370898.65
379657.46	1370896.57
379641.93	1370892.02
379641.25	1370894.27
379635.32	1370892.60
379636.09	1370890.28
379626.24	1370887.24
379649.40	1370853.21
379651.26	1370848.00
379652.51	1370848.45
379653.55	1370845.53
379659.58	1370847.68
379660.01	1370848.57
379658.60	1370852.86
379657.11	1370853.15
379658.00	1370854.47
379656.05	1370855.70
379655.19	1370854.34
379653.24	1370853.76
379652.98	1370854.49
379651.97	1370854.08
379651.72	1370853.33
379650.12	1370854.22
379650.37	1370853.51
379649.40	1370853.21
379692.27	1370856.90
379699.13	1370855.20
379700.83	1370862.02
379693.97	1370863.80
379692.27	1370856.90

образуемый земельный участок с условным номером :ЗУ85,

S=3834кв.м, ВРИ 2.5 – среднеэтажная жилая застройка (фактически занимаемый многоквартирным жилым домом)

Обозначение характерных точек границы Координаты, м

X	Y
1 2	3
701 379693.09	1370927.36
670 379609.08	1370904.72
665 379601	

Официальное опубликование

379501.72 1371181.78
379495.81 1371201.42
379516.63 1371201.97
379521.84 1371182.01
379519.79 1371181.47
379520.89 1371177.24
379522.94 1371177.78
379533.35 1371137.92
379541.21 1371139.97
379541.69 1371138.12
379547.43 1371139.62
379546.96 1371141.45
379548.16 1371141.78
379547.05 1371146.05
379549.71 1371146.74
379549.16 1371148.87
379546.50 1371148.18
379543.31 1371160.45
379545.91 1371161.13
379545.35 1371163.26
379542.76 1371162.58
379540.53 1371171.16
379539.45 1371174.93
379542.12 1371175.57
379541.61 1371177.74
379538.94 1371177.10
379538.36 1371179.48
379539.80 1371179.85
379539.27 1371181.89
379537.84 1371181.52
379536.66 1371186.06
379534.06 1371185.37
379533.22 1371188.56
379534.67 1371188.94
379536.91 1371187.77
379537.61 1371189.79
379534.13 1371191.00
379533.65 1371190.87
379533.27 1371192.33
379532.30 1371192.07
379532.03 1371193.11
379535.13 1371193.92
379535.49 1371192.56
379539.16 1371193.53
379540.80 1371193.97
379538.14 1371204.12
379536.49 1371203.69
379535.75 1371206.90
379516.63 1371201.97

земельный участок S=3366 кв.м обеспечивает проход и проезд к землям общего пользования неограниченного круга лиц.

X	Y
379495.81	1371201.42
379540.59	1371214.32
379545.20	1371197.15
379578.14	1371149.25
379580.63	1371139.87
379516.87	1371122.07
379517.18	1371127.24
379501.72	1371181.78
379495.81	1371201.42
379516.63	1371201.97
379521.84	1371182.01
379519.79	1371181.47
379520.89	1371177.24
379522.94	1371177.78
379533.35	1371137.92
379541.21	1371139.97
379541.69	1371138.12
379547.43	1371139.62
379546.96	1371141.45
379548.16	1371141.78
379547.05	1371146.05
379549.71	1371146.74
379549.16	1371148.87
379546.50	1371148.18
379543.31	1371160.45
379545.91	1371161.13
379545.35	1371163.26
379542.76	1371162.58
379540.53	1371171.16
379539.45	1371174.93
379542.12	1371175.57
379541.61	1371177.74
379538.94	1371177.10
379538.36	1371179.48
379539.80	1371179.85
379539.27	1371181.89
379537.84	1371181.52
379536.66	1371186.06
379534.06	1371185.37
379533.22	1371188.56
379534.67	1371188.94
379536.91	1371187.77
379537.61	1371189.79
379534.13	1371191.00
379533.65	1371190.87
379533.27	1371192.33
379532.30	1371192.07
379532.03	1371193.11
379535.13	1371193.92
379535.49	1371192.56
379539.16	1371193.53
379540.80	1371193.97
379538.14	1371204.12
379536.49	1371203.69
379535.75	1371206.90
379516.63	1371201.97

образуемый земельный участок с условным номером :ЗУ88, S=4489кв.м, ВРИ 2.5 – среднеэтажная жилая застройка (фактически занимаемый многоквартирным жилым домом) образован путем объединения земельного участка с кадастровым номером 63:01:0414006:2 и земельного участка :ЗУ88.1

Обозначение характерных точек границы	Координаты, м	
X	Y	
1	2	3
745	379580.63	1371139.87
656	379516.87	1371122.07
657	379517.18	1371127.24
651	379501.72	1371181.78

652 379495.81 1371201.42
752 379540.59 1371214.32
751 379545.20 1371197.15
750 379578.14 1371149.25
745 379580.63 1371139.87

В том числе часть земельного участка S=3366 кв.м для прохода и проезда к землям общего пользования неограниченного круга лиц.

X	Y
379495.81	1371201.42
379540.59	1371214.32
379545.20	1371197.15
379578.14	1371149.25
379580.63	1371139.87
379516.87	1371122.07
379517.18	1371127.24
379501.72	1371181.78
379495.81	1371201.42
379516.63	1371201.97
379521.84	1371182.01
379519.79	1371181.47
379520.89	1371177.24
379522.94	1371177.78
379533.35	1371137.92
379541.21	1371139.97
379541.69	1371138.12
379547.43	1371139.62
379546.96	1371141.45
379548.16	1371141.78
379547.05	1371146.05
379549.71	1371146.74
379549.16	1371148.87
379546.50	1371148.18
379543.31	1371160.45
379545.91	1371161.13
379545.35	1371163.26
379542.76	1371162.58
379540.53	1371171.16
379539.45	1371174.93
379542.12	1371175.57
379541.61	1371177.74
379538.94	1371177.10
379538.36	1371179.48
379539.80	1371179.85
379539.27	1371181.89
379537.84	1371181.52
379536.66	1371186.06
379534.06	1371185.37
379533.22	1371188.56
379534.67	1371188.94
379536.91	1371187.77
379537.61	1371189.79
379534.13	1371191.00
379533.65	1371190.87
379533.27	1371192.33
379532.30	1371192.07
379532.03	1371193.11
379535.13	1371193.92
379535.49	1371192.56
379539.16	1371193.53
379540.80	1371193.97
379538.14	1371204.12
379536.49	1371203.69
379535.75	1371206.90
379516.63	1371201.97

образуемый земельный участок с условным номером :ЗУ89,

S=5379кв.м, ВРИ 2.5 – среднеэтажная жилая застройка (фактически занимаемый многоквартирным жилым домом)

Обозначение характерных точек границы	Координаты, м	
X	Y	
1	2	3
743	379632.36	1371142.89
744	379583.12	1371130.49
750	379578.14	1371149.25
751	379545.20	1371197.15
752	379540.59	1371214.32
754	379605.50	1371233.02
753	379619.01	1371187.80
743	379632.36	1371142.89

755 379579.16 1371175.27
756 379576.46 1371187.28
757 379567.68 1371185.06
758 379570.64 1371173.32
755 379579.16 1371175.27

В том числе часть земельного участка S=4234 кв.м для прохода и проезда к землям общего пользования неограниченного круга лиц.

X	Y
379540.59	1371214.32
379546.86	1371216.13
379547.62	1371213.22
379541.74	1371211.00
379545.85	1371197.87
379554.42	1371200.69
379554.79	1371199.09
379571.53	1371204.90
379571.15	1371206.10
379574.20	1371207.17
379575.20	1371205.24
379585.52	1371208.11
379586.38	1371206.43
379603.10	1371211.12
379602.64	1371212.48
379610.09	1371214.60
379612.19	1371206.12
379613.43	1371206.47
379619.01	1371187.80
379632.36	1371142.89
379583.12	1371130.49
379578.14	1371149.25
379545.20	1371197.15
379540.59	1371214.32
379567.68	1371185.06
379570.64	1371173.32
379579.16	1371175.27
379576.46	1371187.28
379567.68	1371185.06
379569.34	1371222.60
379605.50	1371233.02
379606.72	1371228.96

379602.63 1371227.78
379602.14 1371228.93
379569.94 1371221.10
379569.34 1371222.60

образуемый земельный участок с условным номером :ЗУ90,

S=3640кв.м, ВРИ 2.5 – среднеэтажная жилая застройка (фактически занимаемый многоквартирным жилым домом)

Обозначение характерных точек границы	Координаты, м	
X	Y	
1	2	3
762	379707.71	1371162.94
743	379632.36	1371142.89
753	379619.01	1371187.80
759	379686.29	1371205.53
763	379699.17	1371197.82
762	379707.71	1371162.94

В том числе часть земельного участка S=2547 кв.м для прохода и проезда к землям общего пользования неограниченного круга лиц.

X	Y
379619.01	1371187.80
379686.29	1371205.53
379696.84	1371199.22
379696.95	1371198.80
379627.65	1371179.43
379631.26	1371165.04
379702.33	1371184.92
379707.71	1371162.94
379632.36	1371142.89
379619.01	1371187.80

образуемый земельный участок с условным номером :ЗУ91,

S=6111кв.м, ВРИ 2.5 – среднеэтажная жилая застройка (фактически занимаемый многоквартирным жилым домом)

Обозначение характерных точек границы	Координаты, м	
X	Y	
1	2	3
764	379733.70	1371104.30
768	379728.23	1371102.86
767	379648.68	1371081.91
742	379645.86	1371092.45
743	379632.36	1371162.94
762	379707.71	1371142.89
766	379726.24	1371167.19
765	379740.61	1371117.92
764	379733.70	1371104.30

В том числе часть земельного участка S=5060 кв.м для прохода и проезда к землям общего пользования неограниченного круга лиц.

X	Y
379632.36	1371142.89
379707.71	1371162.94
379726.24	1371167.19
379740.61	1371117.92
379733.70	1371104.30
379728.23	1371102.86
379648.68	1371081.91
379645.86	1371092.45
379632.36	1371142.89
379648.72	1371106.44
379652.50	1371092.76
379724.28	1371113.05
379720.74	1371126.57
379648.72	1371106.44

образуемый земельный участок с условным номером :ЗУ92,

S=3937кв.м, ВРИ 2.5 – среднеэтажная жилая застройка (фактически занимаемый многоквартирным жилым домом)

Обозначение характерных точек границы	Координаты, м	
X	Y	
1	2	3
769	379730.64	1371055.70
776	379728.04	1371057.27
775	379702.38	1371049.99
774	379685.67	1371045.64
773	379683.22	1371048.09
772	379659.76	1371041.43
771	379652.52	1371065.65
731	379640.14	1371062.77
732	379632.53	1371089.06
742	379645.86	1371092.45
767	379648.68	1371081.91
768	379728.23	1371102.86
770	379738.27	1371062.67
769	379730.64	1371055.70

В том числе часть земельного участка S=2837 кв.м для прохода и проезда к землям общего пользования неограниченного круга лиц.

X	Y
379632.53	1371089.06
379645.86	1371092.45
379648.68	1371081.91
379728.23	1371102.86
379732.36	1371086.33
379658.79	1371066.13
379663.68	1371051.95
379735.78	1371072.63
379738.27	1371062.67
379730.64	1371055.70
379728.04	1371057.27
379702.38	1371049.99
379685.67	1371045.64
379683.22	1371048.09
379659.76	1371041.43
379652.52	1371065.65
379640.14	1371062.77
379632.53	1371089.06

образуемый земельный участок с условным номером :ЗУ93,

S=5417кв.м, ВРИ 2.5 – среднеэтажная жилая застройка (фактически занимаемый многоквартирным жилым домом)

Обозначение характерных точек границы	Координаты, м	
X	Y	
1	2	3
777	379787.86	1370916.89
699	379754.69	1370908.36
700	379727.56	1370936.54
701	379693.09	1370927.36
728	379681.26	1370969.74
780		

Официальное опубликование

земельный участок S=7293 кв.м обеспечивает проход и проезд к землям общего пользования неограниченного круга лиц.

X	Y
379720.08	1370856.99
379726.68	1370888.61
379760.38	1370896.57
379754.69	1370908.36
379787.86	1370916.89
379808.21	1370922.21
379839.14	1370901.02
379855.76	1370886.24
379848.16	1370884.26
379847.08	1370888.25
379842.08	1370886.90
379843.15	1370882.92
379834.17	1370880.51
379833.05	1370884.47
379828.32	1370883.19
379829.40	1370879.22
379820.08	1370876.72
379819.18	1370880.09
379814.50	1370878.85
379815.40	1370875.47
379807.61	1370873.37
379806.71	1370876.77
379802.22	1370875.53
379803.10	1370872.16
379793.87	1370869.69
379792.95	1370873.07
379788.54	1370871.88
379789.45	1370868.48
379780.07	1370865.97
379779.15	1370869.37
379774.75	1370868.17
379775.66	1370864.79
379774.29	1370864.42
379773.99	1370865.53
379770.52	1370864.50
379770.78	1370863.46
379766.37	1370862.28
379765.46	1370865.68
379760.88	1370864.45
379761.79	1370861.04
379752.71	1370858.61
379751.78	1370862.03
379747.27	1370860.79
379748.17	1370857.40
379738.80	1370854.87
379737.88	1370858.27
379733.41	1370857.09
379734.32	1370853.66
379722.68	1370850.54
379722.21	1370851.72
379721.45	1370853.58
379720.08	1370856.99
379727.31	1370833.46
379755.33	1370841.00
379755.75	1370839.41
379762.97	1370841.36
379762.54	1370842.94
379791.44	1370850.71
379791.86	1370849.10
379798.97	1370851.04
379798.54	1370852.61
379807.37	1370854.97
379807.80	1370853.41
379812.94	1370854.78
379812.52	1370856.37
379831.02	1370861.33
379831.45	1370859.72
379838.19	1370861.53
379837.74	1370863.15
379849.53	1370866.31
379849.98	1370864.65
379854.81	1370865.99
379854.38	1370867.61
379860.66	1370869.57
379866.47	1370851.69
379738.05	1370815.21
379737.71	1370815.80
379737.25	1370816.59
379736.08	1370818.56
379731.53	1370826.29
379727.31	1370833.46
379765.02	1370885.72
379767.60	1370877.89
379778.11	1370881.57
379775.24	1370889.40
379765.02	1370885.72

образуемый земельный участок с условным номером :ЗУ94, S=9946кв.м, ВРИ 2.5 – среднеэтажная жилая застройка (фактически занимаемый многоквартирным жилым домом) образован путем объединения

земельного участка с кадастровым номером 63:01:0414006:16 и земельного участка :ЗУ94.1

Обозначение характерных точек границы Координаты, м

X	Y	
1	2	3
781	379866.47	1370851.69
794	379738.05	1370815.21
793	379737.71	1370815.80
792	379737.25	1370816.59
791	379736.08	1370818.56
790	379731.53	1370826.29
789	379727.31	1370833.46
788	379722.68	1370850.54
787	379722.21	1370851.72
786	379721.45	1370853.58
696	379720.08	1370856.99
697	379726.68	1370888.61
698	379760.38	1370896.57
699	379754.69	1370908.36
777	379787.86	1370916.89
785	379808.21	1370922.21
784	379839.14	1370901.02
783	379855.76	1370886.24
782	379860.66	1370886.90
781	379866.47	1370851.69

795 379778.11 1370881.57
 796 379775.24 1370889.40
 797 379765.02 1370885.72
 798 379767.60 1370877.89
 795 379778.11 1370881.57

В том числе часть земельного участка S=7293 кв.м для прохода и проезда к землям общего пользования неограниченного круга лиц.

X	Y
379720.08	1370856.99
379726.68	1370888.61
379760.38	1370896.57
379754.69	1370908.36
379787.86	1370916.89
379808.21	1370922.21
379839.14	1370901.02
379855.76	1370886.24
379848.16	1370884.26
379847.08	1370888.25
379842.08	1370886.90
379843.15	1370882.92
379834.17	1370880.51
379833.05	1370884.47
379828.32	1370883.19
379829.40	1370879.22
379820.08	1370876.72
379819.18	1370880.09
379814.50	1370878.85
379815.40	1370875.47
379807.61	1370873.37
379806.71	1370876.77
379802.22	1370875.53
379803.10	1370872.16
379793.87	1370869.69
379792.95	1370873.07
379788.54	1370871.88
379789.45	1370868.48
379780.07	1370865.97
379779.15	1370869.37
379774.75	1370868.17
379775.66	1370864.79
379774.29	1370864.42
379773.99	1370865.53
379770.52	1370864.50
379770.78	1370863.46
379766.37	1370862.28
379765.46	1370865.68
379760.88	1370864.45
379761.79	1370861.04
379752.71	1370858.61
379751.78	1370862.03
379747.27	1370860.79
379748.17	1370857.40
379738.80	1370854.87
379737.88	1370858.27
379733.41	1370857.09
379734.32	1370853.66
379722.68	1370850.54
379722.21	1370851.72
379721.45	1370853.58
379720.08	1370856.99
379727.31	1370833.46
379755.33	1370841.00
379755.75	1370839.41
379762.97	1370841.36
379762.54	1370842.94
379791.44	1370850.71
379791.86	1370849.10
379798.97	1370851.04
379798.54	1370852.61
379807.37	1370854.97
379807.80	1370853.41
379812.94	1370854.78
379812.52	1370856.37
379831.02	1370861.33
379831.45	1370859.72
379838.19	1370861.53
379837.74	1370863.15
379849.53	1370866.31
379849.98	1370864.65
379854.81	1370865.99
379854.38	1370867.61
379860.66	1370869.57
379866.47	1370851.69
379738.05	1370815.21
379737.71	1370815.80
379737.25	1370816.59
379736.08	1370818.56
379731.53	1370826.29
379727.31	1370833.46
379765.02	1370885.72
379767.60	1370877.89
379778.11	1370881.57
379775.24	1370889.40
379765.02	1370885.72

образуемый земельный участок с условным номером :ЗУ95.1,

S=8330кв.м, ВРИ 2.6 – многоэтажная жилая застройка (высотная застройка)

X	Y
379776.10	1370962.04
379822.59	1370975.80
379817.44	1371001.83
379866.25	1371017.58
379898.76	1370900.37
379898.66	1370897.76
379897.81	1370875.48
379893.35	1370891.03
379890.03	1370890.14
379888.16	1370896.60
379879.87	1370894.39
379880.44	1370892.49
379876.35	1370891.41
379849.94	1370982.23
379835.69	1370978.41
379838.38	1370969.20
379837.38	1370968.93
379832.52	1370962.52
379841.28	1370963.06
379841.46	1370962.43
379840.48	1370962.15
379844.85	1370946.95
379845.88	1370947.23
379846.05	1370946.67
379844.01	1370946.13
379845.86	1370939.77
379846.87	1370940.03
379851.49	1370924.14
379852.52	1370924.12
379850.56	1370923.57
379852.41	1370917.26
379854.44	1370917.81
379854.58	1370917.33
379853.55	1370917.07
379857.96	1370901.89
379859.00	1370902.17
379859.20	1370901.44
379857.17	1370900.89
379858.88	1370895.04
379860.91	1370895.57
379861.06	1370895.04
379860.03	1370894.78
379862.13	1370887.57
379859.22	1370887.16
379855.76	1370886.24
379839.14	1370901.02
379808.21	1370922.21
379787.86	1370916.89
379776.10	1370962.04
379832.52	1370996.77
379836.03	1370996.90
379835.95	1371000.43
379832.52	1370996.77
379860.66	1370869.57
379864.96	1370870.66
379864.96	1370869.34
379873.02	1370871.47
379873.74	1370869.02
379897.81	1370875.48
379883.50	1370856.52
379866.47	1370851.69
379860.66	1370869.57

379840.48	1370962.15
379844.85	1370946.95
379845.88	1370947.23
379846.05	1370946.67
379844.01	1370946.13
379845.86	1370939.77
379846.87	1370940.03
379851.49	1370924.14
379852.52	1370924.41
379852.60	1370924.12
379850.56	1370923.57
379852.41	1370917.26
379854.44	1370917.81
379854.58	1370917.33
379853.55	1370917.07
379857.96	1370901.89
379859.00	1370902.17
379859.20	1370901.44
379857.17	1370900.89
379858.88	1370895.04
379860.91	1370895.57
379861.06	1370895.04
379860.03	1370894.78
379862.13	1370887.57
379859.22	1370887.16
379855.76	1370886.24
379839.14	1370901.02
379808.21	1370922.21
379787.86	1370916.89
379776.10	1370962.04
379832.52	1370996.77
379836.03	1370996.90
379839.47	1370996.90
379835.95	1371000.43
379832.52	1370996.77
379860.66	1370869.57
379864.96	1370870.66
379864.96	1370869.34
379873.02	1370871.47
379873.74	1370869.02
379897.81	1370875.48
379883.50	1370856.52
379866.47	1370851.69
379860.66	1370869.57

земельный участок S=8330 кв.м обеспечивает проход и проезд к землям общего пользования неограниченного круга лиц.

X	Y
379776.10	1370962.04
379822.59	1370975.80
379817.44	1371001.83
379866.25	1371017.58
379898.76	1370900.37
379898.66	1370897.76
379897.81	1370875.48
379893.35	1370891.03
379890.03	1370890.14
379888.16	1370896.60
379879.87	1370894.39
379880.44	1370892.49
379876.35	1370891.41
379849.94	1370982.23
379835.69	1370978.41
379838.38	1370969.20
379837.38	1370968.93
379832.52	1370962.52
379841.28	1370963.06
379841.46	1370962.43
379840.48	1370962.15
379844.85	1370946.95
379845.88	1370947.23

Официальное опубликование

764 379733.70 1371104.30
765 379740.61 1371117.92
820 379768.15 1371123.93
819 379789.21 1371106.58
818 379788.97 1371103.97
817 379795.40 1371080.27
816 379797.55 1371078.66
815 379803.39 1371056.49
814 379802.80 1371053.87
808 379817.44 1371001.83
809 379822.59 1370975.80

В том числе часть земельного участка S=7224 кв.м для прохода и проезда к землям общего пользования неограниченного круга лиц.

X	Y
379728.23	1371102.86
379733.70	1371104.30
379740.61	1371117.92
379768.15	1371123.93
379789.21	1371106.58
379788.97	1371103.97
379795.40	1371080.27
379797.55	1371078.66
379803.39	1371056.49
379802.80	1371053.87
379817.44	1371001.83
379822.59	1370975.80
379776.10	1370962.04
379767.50	1370992.24
379748.24	1370987.40
379749.45	1370990.38
379730.64	1371055.70
379738.27	1371062.67
379728.23	1371102.86
379747.37	1371106.41
379749.71	1371097.53
379748.34	1371096.59
379750.70	1371089.14
379752.14	1371089.76
379755.85	1371076.40
379754.56	1371075.86
379756.92	1371068.57
379758.13	1371068.95
379761.76	1371055.83
379760.85	1371054.17
379762.66	1371047.13
379764.03	1371048.06
379767.73	1371034.54
379766.52	1371033.05
379768.80	1371025.76
379770.32	1371026.61
379774.26	1371012.85
379772.98	1371012.47
379774.86	1371005.03
379776.22	1371005.33
379780.08	1370991.80
379778.64	1370990.87
379780.76	1370983.75
379781.96	1370984.29
379784.37	1370974.69
379800.38	1370979.63
379763.46	1371111.27
379747.37	1371106.41

образуемый земельный участок с условным номером :ЗУ97.1, S=7090кв.м, ВРИ 2.6 – многоэтажная жилая застройка (высотная застройка)

X	Y
379726.24	1371167.19
379739.32	1371170.19
379740.34	1371166.02
379749.63	1371168.38
379746.41	1371180.27
379744.25	1371179.75
379739.76	1371197.50
379752.37	1371201.40
379766.72	1371211.91
379791.74	1371124.71
379808.26	1371129.27
379783.39	1371216.29
379766.72	1371211.91
379769.69	1371217.21
379769.49	1371223.49
379806.47	1371233.07
379836.52	1371124.72
379794.50	1371112.78
379790.57	1371109.09
379789.21	1371106.58
379768.15	1371123.93
379740.61	1371117.92
379726.24	1371167.19

земельный участок S=7090 кв.м обеспечивает проход и проезд к землям общего пользования неограниченного круга лиц.

X	Y
379726.24	1371167.19
379739.32	1371170.19
379740.34	1371166.02
379749.63	1371168.38
379746.41	1371180.27
379744.25	1371179.75
379739.76	1371197.50
379752.37	1371201.40
379766.72	1371211.91
379791.74	1371124.71
379808.26	1371129.27
379783.39	1371216.29
379766.72	1371211.91
379769.69	1371217.21
379769.49	1371223.49
379806.47	1371233.07
379836.52	1371124.72
379794.50	1371112.78
379790.57	1371109.09
379789.21	1371106.58
379768.15	1371123.93
379740.61	1371117.92
379726.24	1371167.19

образуемый земельный участок с условным номером :ЗУ97, S=8647кв.м, ВРИ 2.6 – многоэтажная жилая застройка (высотная застройка) (фактически занимаемый многоквартирным жилым домом) образован путем объединения земельного участка с кадастровым номером 63:01:0414006:591 и земельного участка :ЗУ97.1

Обозначение характерных точек границы Координаты, м

X	Y	
1	2	3
822	379836.52	1371124.72
835	379794.50	1371112.78
834	379790.57	1371109.09
819	379789.21	1371106.58
820	379768.15	1371123.93
765	379740.61	1371117.92
766	379726.24	1371167.19
833	379739.32	1371170.19
832	379740.34	1371166.02
831	379749.63	1371168.38
830	379746.41	1371180.27
829	379744.25	1371179.75
828	379739.76	1371197.50
827	379752.37	1371201.40
826	379766.72	1371211.91
825	379769.69	1371217.21
824	379769.49	1371223.49
823	379806.47	1371233.07
822	379836.52	1371124.72

В том числе часть земельного участка S=7090 кв.м для прохода и проезда к землям общего пользования неограниченного круга лиц.

X	Y
379726.24	1371167.19
379739.32	1371170.19
379740.34	1371166.02
379749.63	1371168.38
379746.41	1371180.27
379744.25	1371179.75
379739.76	1371197.50
379752.37	1371201.40
379766.72	1371211.91
379791.74	1371124.71
379808.26	1371129.27
379783.39	1371216.29
379766.72	1371211.91
379769.69	1371217.21
379769.49	1371223.49
379806.47	1371233.07
379836.52	1371124.72
379794.50	1371112.78
379790.57	1371109.09
379789.21	1371106.58
379768.15	1371123.93
379740.61	1371117.92
379726.24	1371167.19

образуемый земельный участок с условным номером :ЗУ98, S=3579кв.м, ВРИ 2.5 – среднеэтажная жилая застройка

(фактически занимаемый многоквартирным жилым домом)

Обозначение характерных точек границы Координаты, м

X	Y	
1	2	3
829	379744.25	1371179.75
839	379737.38	1371178.09
833	379739.32	1371170.19
766	379726.24	1371167.19
762	379707.71	1371162.94
763	379699.17	1371197.82
759	379686.29	1371205.53
760	379683.27	1371216.83
838	379756.74	1371239.45
837	379758.11	1371233.58
836	379765.59	1371236.10
824	379769.49	1371223.49
825	379769.69	1371217.21
826	379766.72	1371211.91
827	379752.37	1371201.40
828	379739.76	1371197.50
829	379744.25	1371179.75

В том числе часть земельного участка S=2463 кв.м для прохода и проезда к землям общего пользования неограниченного круга лиц.

X	Y
379683.27	1371216.83
379756.74	1371239.45
379758.11	1371233.58
379765.59	1371236.10
379769.49	1371223.49
379769.69	1371217.21
379769.62	1371217.09
379765.64	1371230.93
379693.70	1371210.64
379696.84	1371199.22
379686.29	1371205.53
379683.27	1371216.83
379769.16	1371216.26
379766.72	1371211.91
379752.37	1371201.40
379739.76	1371197.50
379744.25	1371179.75
379737.38	1371178.09
379739.32	1371170.19
379726.24	1371167.19
379707.71	1371162.94
379702.33	1371184.92
379699.42	1371196.80
379769.16	1371216.26

образуемый земельный участок с условным номером :ЗУ99

S=2435кв.м, ВРИ 2.6 – многоэтажная жилая застройка (высотная застройка)

(фактически занимаемый многоквартирным жилым домом)

Обозначение характерных точек границы Координаты, м

X	Y	
1	2	3
823	379806.47	1371233.07
824	379769.49	1371223.49
836	379765.59	1371236.10
837	379758.11	1371233.58
838	379756.74	1371239.45
840	379747.46	1371273.91
43	379791.61	1371286.63
823	379806.47	1371233.07

В том числе часть земельного участка S=1724 кв.м для прохода и проезда к землям общего пользования неограниченного круга лиц.

X	Y
379747.46	1371273.91
379791.61	1371286.63
379806.47	1371233.07
379769.49	1371223.49
379765.59	1371236.10
379758.11	1371233.58
379756.74	1371239.45
379747.46	1371273.91
379765.24	1371268.15
379766.84	1371263.18
379769.01	1371264.27
379774.29	1371244.42
379772.20	1371243.42
379773.81	1371238.61
379775.73	1371239.70
379777.86	1371232.82
379791.47	1371236.56
379785.64	1371258.66
379787.26	1371259.29
379784.00	1371270.58
379782.36	1371270.30
379779.49	1371281.06
379765.46	1371277.02
379767.96	1371268.82
379765.24	1371268.15

образуемый земельный участок с условным номером :ЗУ100, S=2794кв.м, ВРИ 2.5 – среднеэтажная жилая застройка

(фактически занимаемый многоквартирным жилым домом)

Обозначение характерных точек границы Координаты, м

X	Y	
1	2	3
838	379756.74	1371239.45
760	379683.27	1371216.83
761	379673.70	1371252.67
840	379747.46	1371273.91
838	379756.74	1371239.45

В том числе часть земельного участка S=1552 кв.м для прохода и проезда к землям общего пользования неограниченного круга лиц.

X	Y
379673.70	1371252.67
379747.46	1371273.91
379756.74	1371239.45
379683.27	1371216.83
379678.96	1371233.00
379684.42	1371234.93
379685.22	1371231.94
379692.86	1371234.56
379691.79	1371237.29
379708.83	1371242.13
379709.67	1371239.49
379716.47	1371241.46
379715.79	1371243.94
379733.32	1371249.10
379733.61	1371247.34
379741.06	1371249.38
379740.60	1371251.06
379751.73	1371254.24
379747.49	1371269.53
379674.83	1371248.44
379673.70	1371252.67

образуемый земельный участок с условным номером :ЗУ101, S=3372кв.м, ВРИ 2.5 – среднеэтажная жилая застройка

(фактически занимаемый многоквартирным жилым домом)

Обозначение характерных точек границы Координаты, м

X	Y	
1	2	3
759	379686.29	1371205.53
753	379619.01	1371187.80
754	379605.50	1371233.02
761	379673.70	1371252.67
760	379683.27	1371216.83
759	379686.29	1371205.53

В том числе часть земельного участка S=2104 кв.м для прохода и проезда к землям общего пользования неограниченного круга лиц.

X	Y
379605.50	1371233.02
379673.70	1371252.67
379676.43	1371242.48
379608.19	1371224.02
379605.50	1371233.02
379613.43	1371206.47
379680.99	1371225.37
379683.27	1371216.83
379686.29	1371205.53
379619.01	1371187.80
379613.43	1371206.47

образуемый земельный участок с условным номером :ЗУ102, S=92 кв.м, ВРИ 3.1 - коммунальное обслуживание (фактически занимаемый трансформаторной подстанцией)

Обозначение характерных точек границы	Координаты, м	
	X	Y
1	2	3
84	379164.17	1370136.03
85	379156.25	1370134.59
86	379154.24	137014

Официальное опубликование

1	2	3
318	379219.62	1370501.68
321	379208.11	1370498.32
320	379206.06	1370506.13
319	379217.60	1370509.40
318	379219.62	1370501.68

образуемый земельный участок с условным номером :ЗУ110,
S=92 кв.м, ВРИ 3.1 - коммунальное обслуживание
(фактически занимаемый трансформаторной подстанцией)

Обозначение характерных точек границы	Координаты, м	
	X	Y
1	2	3
198	379106.80	1370423.03
201	379094.89	1370420.59
200	379093.31	1370427.97
199	379105.32	1370430.41
198	379106.80	1370423.03

образуемый земельный участок с условным номером :ЗУ111,
S=106 кв.м, ВРИ 3.1 - коммунальное обслуживание
(фактически занимаемый трансформаторной подстанцией)

Обозначение характерных точек границы	Координаты, м	
	X	Y
1	2	3
483	379152.16	1370873.84
484	379140.28	1370870.45
479	379137.82	1370878.87
480	379149.68	1370881.89
483	379152.16	1370873.84

образуемый земельный участок с условным номером :ЗУ112,
S=253 кв.м, ВРИ 3.1 - коммунальное обслуживание
(фактически занимаемый трансформаторной подстанцией)

Обозначение характерных точек границы	Координаты, м	
	X	Y
1	2	3
501	379286.22	1370793.30
502	379267.21	1370788.55
520	379263.94	1370800.88
521	379283.03	1370805.88
501	379286.22	1370793.30

образуемый земельный участок с условным номером :ЗУ113,
S=118 кв.м, ВРИ 3.1 - коммунальное обслуживание
(фактически занимаемый трансформаторной подстанцией)

Обозначение характерных точек границы	Координаты, м	
	X	Y
1	2	3
567	379341.93	1370927.52
568	379329.64	1370924.22
561	379326.73	1370932.89
562	379339.13	1370936.34
567	379341.93	1370927.52

образуемый земельный участок с условным номером :ЗУ114,
S=104 кв.м, ВРИ 3.1 - коммунальное обслуживание
(фактически занимаемый трансформаторной подстанцией)

Обозначение характерных точек границы	Координаты, м	
	X	Y
1	2	3
746	379554.28	1371070.58
749	379541.59	1371067.76
748	379539.85	1371075.50
747	379552.83	1371078.32
746	379554.28	1371070.58

образуемый земельный участок с условным номером :ЗУ115,
S=110 кв.м, ВРИ 3.1 - коммунальное обслуживание
(фактически занимаемый трансформаторной подстанцией)

Обозначение характерных точек границы	Координаты, м	
	X	Y
1	2	3
734	379583.86	1371056.61
737	379574.89	1371053.67
736	379571.73	1371065.13
735	379580.43	1371067.98
734	379583.86	1371056.61

образуемый земельный участок с условным номером :ЗУ116,
S=98 кв.м, ВРИ 3.1 - коммунальное обслуживание
(фактически занимаемый трансформаторной подстанцией)

Обозначение характерных точек границы	Координаты, м	
	X	Y
1	2	3
738	379598.70	1371061.48
741	379588.27	1371058.32

740	379585.59	1371066.99
739	379595.92	1371070.05
738	379598.70	1371061.48

образуемый земельный участок с условным номером :ЗУ117,
S=109 кв.м, ВРИ 3.1 - коммунальное обслуживание
(фактически занимаемый трансформаторной подстанцией)

Обозначение характерных точек границы	Координаты, м	
	X	Y
1	2	3
755	379579.16	1371175.27
758	379570.64	1371173.32
757	379567.68	1371185.06
756	379576.46	1371187.28
755	379579.16	1371175.27

образуемый земельный участок с условным номером :ЗУ118,
S=125 кв.м, ВРИ 3.1 - коммунальное обслуживание
(фактически занимаемый трансформаторной подстанцией)

Обозначение характерных точек границы	Координаты, м	
	X	Y
1	2	3
636	379356.86	1371089.30
553	379344.25	1371085.62
554	379341.52	1371094.74
635	379354.31	1371098.33
636	379356.86	1371089.30

образуемый земельный участок с условным номером :ЗУ119,
S=258 кв.м, ВРИ 3.1 - коммунальное обслуживание
(фактически занимаемый трансформаторной подстанцией)

Обозначение характерных точек границы	Координаты, м	
	X	Y
1	2	3
1025	379705.81	1371035.49
1026	379689.54	1371030.84
774	379685.67	1371045.64
775	379702.38	1371049.99
1025	379705.81	1371035.49

образуемый земельный участок с условным номером :ЗУ120,
S=117 кв.м, ВРИ 3.1 - коммунальное обслуживание
(фактически занимаемый трансформаторной подстанцией)

Обозначение характерных точек границы	Координаты, м	
	X	Y
1	2	3
831	379749.63	1371168.38
832	379740.34	1371166.02
839	379737.38	1371178.09
830	379746.41	1371180.27
831	379749.63	1371168.38

образуемый земельный участок с условным номером :ЗУ121,
S=91 кв.м, ВРИ 3.1 - коммунальное обслуживание
(фактически занимаемый трансформаторной подстанцией)

Обозначение характерных точек границы	Координаты, м	
	X	Y
1	2	3
795	379778.11	1370881.57
798	379767.60	1370877.89
797	379765.02	1370885.72
796	379775.24	1370889.40
795	379778.11	1370881.57

изменяемый земельный участок с условным номером 63:01:0414006:6,
S=272 кв.м, Под ГРП №80 по адресу: Российская Федерация, Самарская обл., г. Самара, Куйбышевский р-н, кв-л Двадцать шестой

Старые координаты		
Обозначение характерных точек границы	X	Y
1	2	3
515	379388,28	1370731,06
516	379383,74	1370748,51
526	379369,28	1370744,07
527	379373,69	1370726,61
515	379388,28	1370731,06
Новые координаты		
Обозначение характерных точек границы	X	Y
1	2	3
515	379269.93	1370859.86
516	379252.64	1370855.37
526	379248.02	1370869.77
527	379265.42	1370874.43
515	379269.93	1370859.86

Обозначение характерных точек границы	Координаты, м	
	X	Y
1	2	3
515	379269.93	1370859.86
516	379252.64	1370855.37
526	379248.02	1370869.77

527	379265.42	1370874.43
515	379269.93	1370859.86

Примечания:

1. Линия регулирования застройки (линия отступа от красных линий в целях определения места допустимого размещения зданий, строений, сооружений) установлена с отступом от красной линии внутрь квартала - 3м.

2. При постановке земельных участков на государственный кадастровый учёт границы зон с особыми условиями использования территорий, в том числе охранные зоны соответствующих коммуникаций, необходимо уточнить в установленном порядке.

3. В границах разработки ПМТ объекты культурного наследия отсутствуют.

4. В границах разработки ПМТ границы публичных сервитуты отсутствуют.

5. В границах разработки ПМТ образуются земельные участки, которые будут отнесены к территориям общего пользования и имуществу общего пользования.

6. ПМТ не предусмотрено резервирование и (или) изъятие для государственных и муниципальных нужд земельных участков.

7. Границы образуемых земельных участков и зон с особыми условиями территории позволяют обеспечить необходимые требования по содержанию и обслуживанию объектов застройки в условиях сложившейся планировочной системы территории проектирования.

8. В соответствии со статьей 6, п.1, Правил застройки и землепользования в городе Самаре объекты недвижимости, ставшие несоответствующими настоящим Правилам после их введения в действие, могут существовать и использоваться без их приведения в соответствие с настоящими Правилами. В соответствии со статьей 36, п.8, Градостроительного кодекса РФ: «Земельные участки или объекты капитального строительства, виды разрешенного использования, предельные (минимальные и (или) максимальные) размеры и предельные параметры которых не соответствуют градостроительному регламенту, могут использоваться без установления срока приведения их в соответствие с градостроительным регламентом, за исключением случаев, если использование таких земельных участков и объектов капитального строительства опасно для жизни или здоровья человека, для окружающей среды, объектов культурного наследия».

9. В соответствии с письмом Министерства экономического развития РФ от 27.09.2011 № д23-4059 «О возможности расположения на земельном участке нескольких многоквартирных домов», отдельно стоящие многоквартирные дома, расположенные на одном земельном участке и объединенные общим инженерным оборудованием, могут рассматриваться как составная часть сложного недвижимого имущества – имущества общего пользования собственников помещений в многоквартирном доме.

10. В соответствии с Постановлением Пленума Верховного Суда РФ № 10, Пленума ВАС РФ № 22 от 29.04.2010 (ред. от 23.06.2015) «О некоторых вопросах, возникающих в судебной практике при разрешении споров, связанных с защитой прав собственности и других вещных прав», если земельный участок под многоквартирным жилым домом сформирован до введения в действие Жилищного кодекса РФ и в отношении него проведен государственный кадастровый учет, право общей долевой собственности на него у собственников помещений в многоквартирном доме возникает в силу закона с момента проведения государственного кадастрового учета.

11. В соответствии с приказом Минстроя РФ от 07.03.2019 г. № 153/пр «Об утверждении методических рекомендаций по проведению работ по формированию земельных участков, на которых расположены многоквартирные дома», размер образуемого земельного участка определяется исходя из территории, необходимой для обеспечения функционирования (обслуживания) площади многоквартирного дома, с учетом соблюдения требований градостроительных нормативов, противопожарной безопасности, санитарных разрывов между зданиями и иных норм, обеспечивающих нормальные условия проживания и пребывания граждан в многоквартирном доме, обслуживания данного дома и иных объектов, входящих в состав общего имущества собственников помещений в многоквартирном доме, а также доступ к такому дому и иным подобным объектам.

Официальное опубликование

ПРИЛОЖЕНИЕ №17
к постановлению Администрации
городского округа Самара
от 31.12.2019 № 1905

МУНИЦИПАЛЬНОЕ ПРЕДПРИЯТИЕ ГОРОДА САМАРЫ «АРХИТЕКТУРНО-ПЛАНИРОВОЧНОЕ БЮРО»

(МП Г. САМАРЫ «АРХИТЕКТУРНО-ПЛАНИРОВОЧНОЕ БЮРО»)

Регистрационный номер в государственном реестре саморегулируемых организаций СРО-П-038-28102009

Заказчик: Департамент градостроительства городского округа Самара
муниципальный контракт № 19899

Проект межевания территорий, занимаемых многоквартирными
жильными домами в городском округе Самара
по адресу: в границах улиц Ново-Вокзальная, Фадеева,
Двадцать второго Паргъезда, Московское шоссе

Том I «Проект межевания территории. Утверждаемая часть»
Чертеж межевания территории.

Шифр: 2104/8.1-ДПТ (63)

САМАРА 2019

МУНИЦИПАЛЬНОЕ ПРЕДПРИЯТИЕ ГОРОДА САМАРЫ
«АРХИТЕКТУРНО-ПЛАНИРОВОЧНОЕ БЮРО»
(МП Г. САМАРЫ «АРХИТЕКТУРНО-ПЛАНИРОВОЧНОЕ БЮРО»)

РОССИЯ, 443106, г. САМАРА, ул. ПЕРВОМАЙСКАЯ, 21
Тел: (846) 2 424 067, факс: (846) 2 420 791 E-mail: mprb@yandex.ru
ОКПО 21157289, ОГРН 1026301151964, ИНН 6316073824, КПП 631601001

Регистрационный номер в государственном реестре саморегулируемых организаций СРО-П-038-28102009

Заказчик: Департамент градостроительства городского округа Самара
муниципальный контракт № 19899

Проект межевания территорий, занимаемых многоквартирными
жильными домами в городском округе Самара
по адресу: в границах улиц Ново-Вокзальная, Фадеева,
Двадцать второго Паргъезда, Московское шоссе

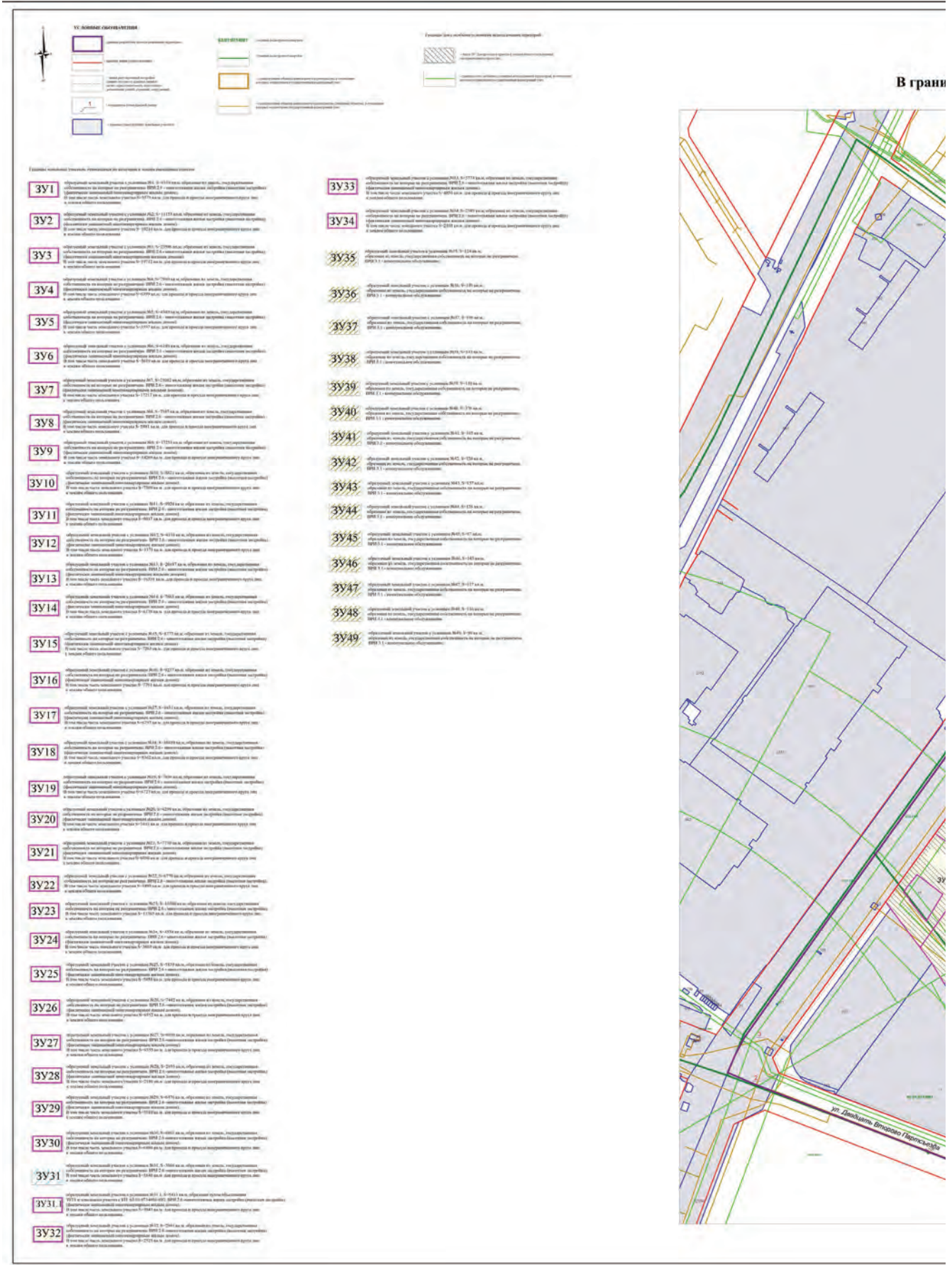
Том I «Проект межевания территории. Утверждаемая часть»
Чертеж межевания территории.

Шифр: 2104/8.1-ДПТ (63)

Директор МП г. Самара
«Архитектурно-планировочное бюро» А.Д.Малахов

Руководитель Управления проектных работ
и градостроительного планирования С.С.Соловьев

САМАРА 2019



ПРИЛОЖЕНИЕ №18
к постановлению Администрации
городского округа Самара
от 31.12.2019 №1105

МУНИЦИПАЛЬНОЕ ПРЕДПРИЯТИЕ ГОРОДА САМАРЫ «АРХИТЕКТУРНО-ПЛАНИРОВОЧНОЕ БЮРО»

(МП Г. САМАРЫ «АРХИТЕКТУРНО-ПЛАНИРОВОЧНОЕ БЮРО»)

Регистрационный номер в государственном реестре саморегулируемых организаций СРО-П-038-28102009

Заказчик: Департамент градостроительства городского округа Самара
муниципальный контракт № 19899

Проект межевания территорий, занимаемых многоквартирными
жильными домами в городском округе Самара
по адресу: в границах улиц Ново-Вокзальная, Фадеева,
Двадцать второго Паргъезда, Московское шоссе

Том I «Проект межевания территории. Утверждаемая часть»
Текстовая часть.

Шифр: 2104/8.1-ДПТ (63)

САМАРА 2019

МУНИЦИПАЛЬНОЕ ПРЕДПРИЯТИЕ ГОРОДА САМАРЫ
«АРХИТЕКТУРНО-ПЛАНИРОВОЧНОЕ БЮРО»
(МП Г. САМАРЫ «АРХИТЕКТУРНО-ПЛАНИРОВОЧНОЕ БЮРО»)

РОССИЯ, 443106, г. САМАРА, ул. ПЕРВОМАЙСКАЯ, 21
Тел: (846) 2 424 067, факс: (846) 2 420 791 E-mail: mprb@yandex.ru
ОКПО 21157289, ОГРН 1026301151964, ИНН 6316073824, КПП 631601001

Регистрационный номер в государственном реестре саморегулируемых организаций СРО-П-038-28102009

Заказчик: Департамент градостроительства городского округа Самара
муниципальный контракт № 19899

Проект межевания территорий, занимаемых многоквартирными
жильными домами в городском округе Самара
по адресу: в границах улиц Ново-Вокзальная, Фадеева,
Двадцать второго Паргъезда, Московское шоссе

Том I «Проект межевания территории. Утверждаемая часть»
Текстовая часть.

Шифр: 2104/8.1-ДПТ (63)

Директор МП г. Самара
«Архитектурно-планировочное бюро» А.Д.Малахов

Руководитель Управления проектных работ
и градостроительного планирования С.С.Соловьев

САМАРА 2019

СОСТАВ И СОДЕРЖАНИЕ ПРОЕКТА.

№ л и - ста	Обозначение	Наименование	Кол - во листов	Масштаб
Том I «Проект межевания территории. Утверждаемая часть»				
Раздел 1. Проект межевания территории. Графическая часть.				
1		Чертеж межевания территории	1	1:2000
Раздел 2. Проект межевания территории. Текстовая часть.				
2		Пояснительная записка	74	
Том II «Проект межевания территории. Материалы по обоснованию»				
1		Схема, отображающая местоположение существующих объектов капитального строительства, границ существующих земельных участков, границ зон с особыми условиями использования территории, границы особо охраняемых природных территорий, границ территорий объектов культурного наследия, границы лесничества, лесопарков, участков лесничества, лесных кварталов, лесотаксационных выделов или частей лесотаксационных выделов.	1	1:2000
Том III «Исходные данные»				

Проект межевания территорий, занимаемых многоквартирными жилыми домами в городском округе Самара

в границах улиц Ново-Вокзальная, Фадеева, Двадцать второго Партсъезда, Московское шоссе

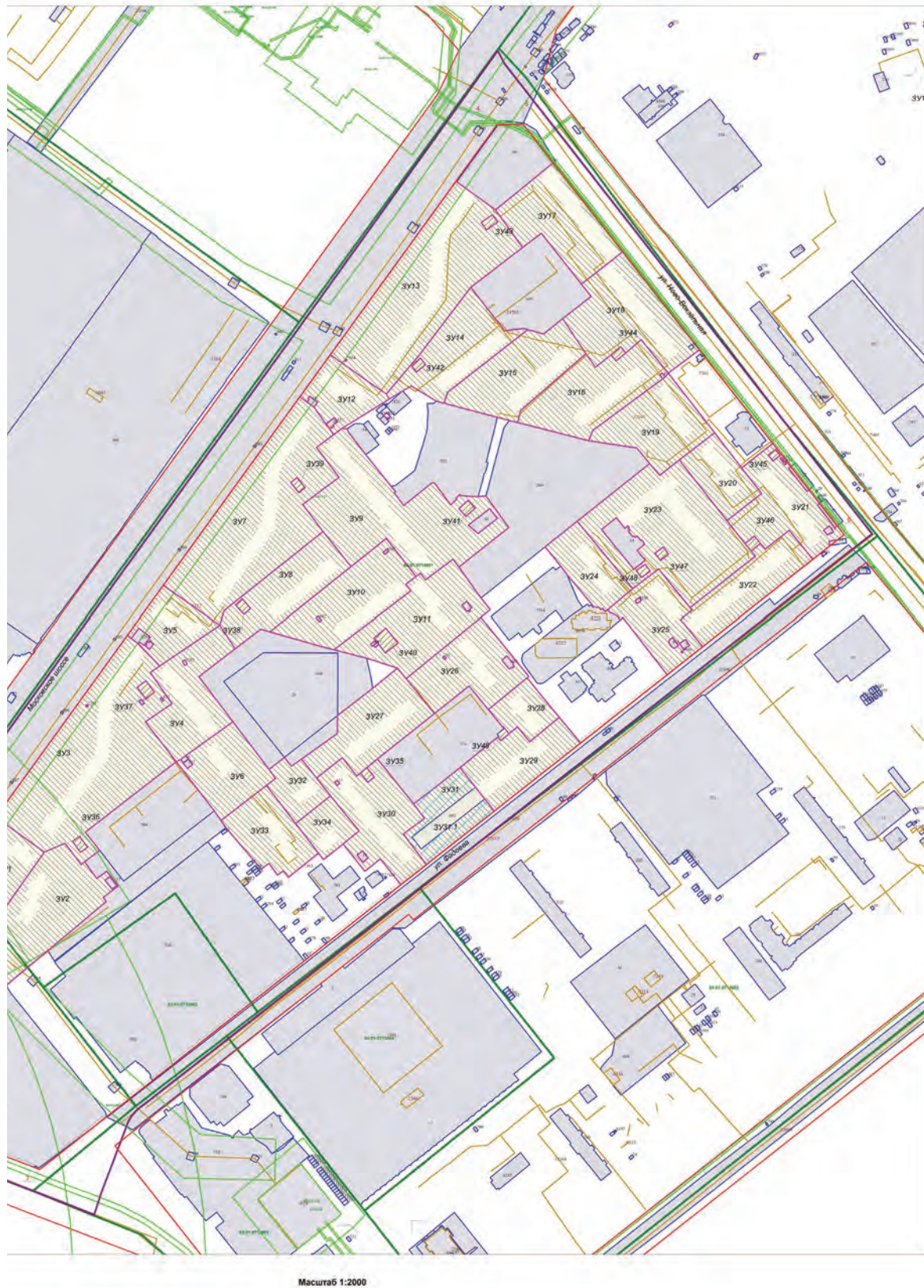


Схема расположения существующих элементов планировочной структуры



Граница проекта межевания территории		Верхность исходной точки координат линии	
№	X	№	Y
1	391982,82	1	391915,91
2	392023,14	2	391828,38
3	392080,07	3	391847,48
4	392091,42	4	392007,81
5	392076,50	5	392008,92
6	392048,01	6	392042,12
7	392059,62	7	391922,82
8	391904,14	8	391915,91
9	391799,70		
10	391793,81		
11	391787,88		
12	391709,60		
13	391683,14		
14	391615,49		
15	391620,10		
16	391602,88		

Примечания:
 1. Линия регулирования застройки (линия отступа от красных линий в целях определения места допустимого размещения зданий, строений, сооружений) устанавливается с отступом от красной линии внутри квартала - Зап.
 2. При постановке земельных участков на государственный кадастровый учет границы зон с особыми условиями использования территорий, в том числе санитарные зоны соответствующих коммуникаций, необходимо уточнить в установленном порядке.
 3. В границах разработки ПМТ объекты культурного наследия отсутствуют.
 4. В границах разработки ПМТ границы публичных сервитутов отсутствуют.
 5. Проектом межевания не предусмотрено резервирование и (или) изменение для государственных и муниципальных нужд земельных участков.
 6. Границы образуемых земельных участков и зон с особыми условиями территории позволяют обеспечить необходимые требования по содержанию и обслуживанию объектов застройки в условиях сложившейся планировочной системы территории проектирования.
 7. В соответствии со статьей 6, п. 1, Правил застройки и землепользования в городе Самаре объекты недвижимости, ставшие неответственными настоящим Правилам после их введения в действие, могут существовать и использоваться без их приведения в соответствие с настоящими Правилами. В соответствии со статьей 36, п. 8, Градостроительного кодекса РФ: «Земельный участок или объект капитального строительства, виды разрешенного использования, предельные (минимальные и (или) максимальные) размеры и предельные параметры которых не соответствуют градостроительному регламенту, могут использоваться без установления срока приведения их в соответствие с градостроительным регламентом, за исключением случаев, если использование таких земельных участков и объектов капитального строительства опасно для жизни или здоровья человека, для окружающей среды, объектов культурного наследия».
 8. В соответствии с письмом Министерства экономического развития РФ от 27.09.2011 № д23-4058 «О возможности расположения на земельном участке нескольких многоквартирных домов», отдельные stories многоквартирных домов, расположенные на одном земельном участке и объединяющие общие инженерные сооружения, могут рассматриваться как составная часть сложного недвижимого имущества - имущества общего пользования собственников помещений в многоквартирном доме.
 9. В соответствии с Постановлением Пленума Верховного Суда РФ № 10, Пленума ВАС РФ № 22 от 29.04.2010 (ред. от 23.06.2015) «О некоторых вопросах, возникающих в судебной практике при разрешении споров, связанных с защитой прав собственности и других вещных прав», если земельный участок под многоквартирным жилым домом сформирован до вступления в действие Жилищного кодекса РФ и в отношении него проведен государственный кадастровый учет, право общей долевой собственности на него у собственников помещений в многоквартирном доме возникает в силу закона с момента проведения государственного кадастрового учета.
 10. В соответствии с приказом Минстроя РФ от 07.03.2019 г. № 153/пр «Об утверждении методически обоснованной по проведению работ по формированию земельных участков, на которых расположены многоквартирные дома», размер образуемого земельного участка определяется исходя из территории, необходимой для обеспечения функционирования (обслуживания) площади многоквартирного дома, с учетом соблюдения требований градостроительных нормативов, проектной безопасности, санитарных разрывов между зданиями и иных норм, обеспечивающих нормальные условия проживания и пребывания граждан в многоквартирном доме, обслуживания данного дома и иных объектов, входящих в состав общего имущества собственников помещений в многоквартирном доме, а также доступ к такому дому и иным подобным объектам.
 11. Для земельного участка с ЮН 63.01.07.14001.44 (ВРИ "Для объектов жилой застройки"), дата постановки на государственный кадастровый учет 21.10.2005) необходимо изменить вид разрешенного использования: Новый ВРИ 2.6 - многоэтажная жилая застройка (высотная застройка) (фактически занимаемый многоквартирным домом).
 Для земельного участка с ЮН 63.01.07.14001.8170 (ВРИ "Для иных видов жилой застройки"), дата постановки на государственный кадастровый учет 09.04.2014) необходимо изменить вид разрешенного использования: Новый ВРИ 2.6 - многоэтажная жилая застройка (высотная застройка) (фактически занимаемый многоквартирным жилым домом).
 12. Перенос координат характерных точек границ земельных участков (территории) исключены в текстовую часть проекта межевания территории.

УТВЕРЖДЕНО:
 Глава городского округа Самара /Е.В.Лапушкина/
 СОГЛАСОВАНО:
 Руководитель Департамента градостроительства городского округа Самара /С.Н.Шанов/
 Заместитель руководителя Департамента градостроительства городского округа Самара

Система информации государственного кадастра недвижимости (СМД - И)		2104/К.1-ПМТ(63)	
№	Имя файла	Дата	Статус
1	2104/К.1-ПМТ(63).xml	31.12.2019	Актуально
2	2104/К.1-ПМТ(63).xml	31.12.2019	Актуально
3	2104/К.1-ПМТ(63).xml	31.12.2019	Актуально
4	2104/К.1-ПМТ(63).xml	31.12.2019	Актуально
5	2104/К.1-ПМТ(63).xml	31.12.2019	Актуально
6	2104/К.1-ПМТ(63).xml	31.12.2019	Актуально
7	2104/К.1-ПМТ(63).xml	31.12.2019	Актуально
8	2104/К.1-ПМТ(63).xml	31.12.2019	Актуально
9	2104/К.1-ПМТ(63).xml	31.12.2019	Актуально
10	2104/К.1-ПМТ(63).xml	31.12.2019	Актуально
11	2104/К.1-ПМТ(63).xml	31.12.2019	Актуально
12	2104/К.1-ПМТ(63).xml	31.12.2019	Актуально
13	2104/К.1-ПМТ(63).xml	31.12.2019	Актуально
14	2104/К.1-ПМТ(63).xml	31.12.2019	Актуально
15	2104/К.1-ПМТ(63).xml	31.12.2019	Актуально
16	2104/К.1-ПМТ(63).xml	31.12.2019	Актуально
17	2104/К.1-ПМТ(63).xml	31.12.2019	Актуально
18	2104/К.1-ПМТ(63).xml	31.12.2019	Актуально

СОДЕРЖАНИЕ ПОЯСНИТЕЛЬНОЙ ЗАПИСКИ.

№	Наименование	Стр.
I	Общие данные.	3
II	Текстовая часть проекта межевания территории.	4
2.1	Перечень и сведения о площади образуемых земельных участков, в том числе возможные способы их образования, виды разрешенного использования образуемых земельных участков в соответствии с проектом планировки территории в случаях, предусмотренных Градостроительным кодексом РФ.	4

I. ОБЩИЕ ДАННЫЕ.

Проект межевания территорий, занимаемых многоквартирными жилыми домами в городском округе Самара (в границах улиц Ново-Вокзальная, Фадеева, Двадцать второго Партсъезда, Московское шоссе) (далее - ПМТ) разработан на основании следующих документов:

- распоряжение Департамента градостроительства городского округа Самара №РД-1030 от 27.05.2019 «О разрешении Департаменту градостроительства городского округа Самара подготовки проектов межевания территорий, занимаемых многоквартирными жилыми домами в городском округе Самара»;

- распоряжение Департамента градостроительства городского округа Самара № РД-1246 от 03.07.2019 «О внесении изменения в распоряжение Департамента градостроительства городского округа Самара от 27.05.2019 № РД-1030 «О разрешении Департаменту градостроительства городского округа Самара подготовки проектов межевания территорий, занимаемых многоквартирными жилыми домами в городском округе Самара».

Данный проект разработан в соответствии:

- Градостроительным кодексом РФ, Земельным кодексом РФ, Водным кодексом РФ, Лесным кодексом РФ, иными нормативными правовыми актами РФ, Самарской области, городского округа Самара;

- Инструкцией о порядке проектирования и установления красных линий в городах и других поселениях РФ, принятой постановлением Госстроя России от 06.04.1998 № 18-30 (далее - РДС 30-201-98), в части не противоречащей действующему законодательству;

-Федеральным законом от 24.07.2007 № 221-ФЗ «О кадастровой деятельности» (далее - Федеральный закон № 221-ФЗ);

-Генеральным планом городского округа Самара, утвержденным Решением Думы городского округа Самара от 20.03.2008 № 539 (далее - Генеральный план);

-Правилами застройки и землепользования в городе Самаре, утвержденными Постановлением Самарской городской Думы от 26.04.2001 №61 (далее - Правила);

-Местными нормативами градостроительного проектирования городского округа Самара.

Целью подготовки проекта межевания территории является: Определение местоположения границ образуемых и изменяемых участков, занимаемых многоквартирными жилыми домами в городском округе Самара.

II. ТЕКСТОВАЯ ЧАСТЬ ПРОЕКТА МЕЖЕВАНИЯ ТЕРРИТОРИИ.

2.1 Перечень и сведения о площади образуемых земельных участков, в том числе возможные способы их образования, виды разрешенного использования образуемых земельных участков в соответствии с проектом планировки территории в случаях, предусмотренных Градостроительным кодексом РФ.

Земельный участок № 1, образуемый земельный участок с условным №1, S=6518 кв.м, образован из земель государственной собственности на которые не разграничена. ВРИ 2.6 - многоэтажная жилая застройка (высотная застройка) (фактически занимаемый многоквартирным жилым домом).

Координаты земельного участка:

№	X	Y
1	391986,50	1378069,24
2	392090,76	1378142,80
3	392130,12	1378088,20

4	392080,43	1378052,20
5	392061,18	1378038,25
6	392044,06	1378025,84
7	392035,77	1378032,02
8	392033,29	1378033,87
9	392023,50	1378041,29
1	391986,50	1378069,24
10	392019,69	1378076,99
11	392045,82	1378056,12
12	392048,40	1378055,25
13	392056,11	1378048,57
14	392062,98	1378052,97
15	392078,37	1378065,34
16	392053,65	1378097,72
10	392019,69	1378076,99

В том числе часть земельного участка S=5579 кв.м, для прохода и проезда неограниченного круга лиц к землям общего пользования.

Координаты ЧЗУ:

№	X	Y
1	391986,50	1378069,24
2	392090,76	1378142,80
3	392130,12	1378088,20
4	392080,43	1378052,20
5	392061,18	1378038,25
6	392044,06	1378025,84
7	392035,77	1378032,02
8	392033,29	1378033,87
9	392023,50	1378041,29
1	391986,50	1378069,24
10	392019,69	1378076,99
11	392045,82	1378056,12
12	392048,40	1378055,25
13	392056,11	1378048,57
14	392062,98	1378052,97

Официальное опубликование

15 392078,37 1378065,34
16 392053,65 1378097,72
17 392019,69 1378076,99
18 392073,21 1378124,06
19 392073,79 1378123,25
20 392088,52 1378102,98
21 392082,31 1378098,53
22 392082,92 1378097,72
23 392098,71 1378076,46
24 392099,30 1378075,66
25 392105,15 1378079,89
26 392105,95 1378078,81
27 392106,75 1378079,37
28 392112,68 1378083,58
29 392105,90 1378092,87
30 392108,25 1378094,65
31 392104,14 1378100,47
32 392103,56 1378101,30
33 392101,18 1378099,56
34 392096,35 1378106,14
35 392101,53 1378109,86
36 392102,36 1378110,46
37 392096,48 1378118,31
38 392098,25 1378119,63
39 392099,04 1378120,22
40 392094,38 1378126,61
41 392091,90 1378124,81
42 392085,12 1378134,46
43 392084,30 1378133,91
44 392078,40 1378129,90
45 392079,35 1378128,50
46 392073,21 1378124,06

Земельный участок № 2, образуемый земельный участок с условным №2, S=11153 кв.м, образован из земель, государственная собственность на которые не разграничена. ВРИ 2.6 - многоэтажная жилая застройка (высотная застройка) (фактически занимаемый многоквартирными жилыми домами).

Координаты земельного участка:

№	X	Y
1	391940,72	1378099,85
2	391980,02	1378146,60
3	391993,18	1378162,25
4	392035,35	1378212,41
5	392039,91	1378209,04
6	392052,96	1378226,15
7	392069,27	1378212,91
8	392061,10	1378201,72
9	392079,90	1378187,94
10	392076,70	1378184,32
11	392100,87	1378165,74
12	392090,76	1378142,80
13	391986,50	1378069,24
14	391966,94	1378084,01
15	391940,72	1378099,85
16	392049,08	1378219,05
17	392059,07	1378211,04
18	392063,21	1378216,19
19	392053,21	1378224,21
20	392049,08	1378219,05

В том числе часть земельного участка S=10214 кв.м. для прохода и проезда неограниченного круга лиц к землям общего пользования.

Координаты ЧЗУ:

№	X	Y
1	391940,72	1378099,85
2	391980,02	1378146,60
3	391993,18	1378162,25
4	392035,35	1378212,41
5	392039,91	1378209,04
6	392052,96	1378226,15
7	392069,27	1378212,91
8	392061,10	1378201,72
9	392079,90	1378187,94
10	392076,70	1378184,32
11	392100,87	1378165,74
12	392090,76	1378142,80
13	391986,50	1378069,24
14	391966,94	1378084,01
15	391940,72	1378099,85
16	392008,80	1378124,25
17	392009,38	1378123,44
18	392013,04	1378118,33
19	392011,70	1378117,41
20	392016,41	1378110,66
21	392026,02	1378117,56
22	392027,92	1378115,05
23	392034,62	1378119,85
24	392034,01	1378120,67
25	392032,76	1378122,35
26	392039,39	1378127,19
27	392043,28	1378121,69
28	392043,87	1378120,86
29	392051,53	1378126,51
30	392052,86	1378124,81
31	392053,45	1378124,05
32	392054,23	1378124,62
33	392060,04	1378128,83
34	392058,23	1378131,32
35	392067,41	1378138,02
36	392066,85	1378138,83
37	392062,70	1378144,77
38	392061,34	1378143,80
39	392057,07	1378149,86
40	392036,40	1378134,83
41	392031,85	1378141,02
42	392031,04	1378140,43
43	392008,80	1378124,25
44	392049,08	1378219,05
45	392059,07	1378211,04
46	392063,21	1378216,19
47	392053,21	1378224,21
48	392049,08	1378219,05

Земельный участок № 3, образуемый земельный участок с условным №3, S=23596 кв.м, образован из земель, государственная собственность на которые не разграничена. ВРИ 2.6 - многоэтажная жилая застройка (высотная застройка) (фактически занимаемый многоквартирными жилыми домами).

Координаты земельного участка:

№	X	Y
1	392076,70	1378184,32
2	392079,90	1378187,94
3	392092,66	1378205,05
4	392113,17	1378188,93
5	392192,55	1378291,16
6	392237,29	1378256,42
7	392257,77	1378286,19
8	392292,88	1378262,03
9	392300,11	1378272,53
10	392325,13	1378248,38
11	392330,97	1378240,49
12	392334,23	1378236,08
13	392148,82	1378101,74
14	392148,15	1378101,26
15	392135,85	1378092,35
16	392135,71	1378092,25
17	392133,04	1378090,31
18	392130,63	1378088,57
19	392130,12	1378088,20
20	392090,76	1378142,80
21	392100,87	1378165,74
22	392076,70	1378184,32
23	392090,76	1378142,80
24	392102,80	1378174,51
25	392108,62	1378182,38
26	392096,35	1378191,46
27	392090,53	1378183,59
28	392254,45	1378189,71
29	392256,45	1378189,68
30	392256,30	1378252,54
31	392260,81	1378249,39
32	392262,52	1378251,85
33	392258,01	1378255,00
34	392256,30	1378252,54
35	392260,47	1378275,68
36	392263,68	1378273,19
37	392264,91	1378274,71
38	392261,73	1378277,24
39	392260,47	1378275,68
40	392263,36	1378256,70
41	392276,13	1378247,20
42	392283,49	1378257,09
43	392270,72	1378266,59
44	392263,36	1378256,70

В том числе часть земельного участка S=19712 кв.м. для прохода и проезда неограниченного круга лиц к землям общего пользования.

Координаты ЧЗУ:

№	X	Y
1	392076,70	1378184,32
2	392079,90	1378187,94
3	392092,66	1378205,05
4	392113,17	1378188,93
5	392192,55	1378291,16
6	392237,29	1378256,42
7	392257,77	1378286,19
8	392292,88	1378262,03
9	392300,11	1378272,53
10	392325,13	1378248,38
11	392330,97	1378240,49
12	392334,23	1378236,08
13	392148,82	1378101,74
14	392148,15	1378101,26
15	392135,85	1378092,35
16	392135,71	1378092,25
17	392133,04	1378090,31
18	392130,63	1378088,57
19	392130,12	1378088,20
20	392090,76	1378142,80
21	392100,87	1378165,74
22	392076,70	1378184,32
23	392090,76	1378142,80
24	392102,80	1378174,51
25	392108,62	1378182,38
26	392096,35	1378191,46
27	392090,53	1378183,59
28	392254,45	1378189,71
29	392256,45	1378189,68
30	392256,30	1378252,54
31	392260,81	1378249,39
32	392262,52	1378251,85
33	392258,01	1378255,00
34	392256,30	1378252,54
35	392260,47	1378275,68
36	392263,68	1378273,19
37	392264,91	1378274,71
38	392261,73	1378277,24
39	392260,47	1378275,68
40	392263,36	1378256,70
41	392276,13	1378247,20
42	392283,49	1378257,09
43	392270,72	1378266,59
44	392263,36	1378256,70

15 392208,33 1378200,32
16 392208,33 1378200,32
17 392259,71 1378203,73
18 392268,75 1378204,30
19 392268,91 1378204,31
20 392271,98 1378205,51
21 392272,10 1378205,56
22 392284,20 1378214,28
23 392284,20 1378214,27
24 392284,99 1378214,85
25 392285,82 1378215,45
26 392285,82 1378215,46
27 392322,76 1378242,49
28 392322,14 1378243,30
29 392313,32 1378254,93
30 392305,34 1378249,14
31 392303,93 1378251,29
32 392303,08 1378250,69
33 392298,83 1378247,66
34 392300,41 1378245,56
35 392287,81 1378236,42
36 392286,26 1378238,51
37 392281,08 1378234,73
38 392282,67 1378232,49
39 392275,57 1378227,37
40 392268,95 1378222,69
41 392267,21 1378224,89
42 392262,07 1378221,09
43 392263,18 1378219,68
44 392259,84 1378219,51
45 392259,84 1378219,52
46 392258,84 1378219,46
47 392257,84 1378219,41
48 392257,84 1378219,40
49 392246,84 1378218,71
50 392246,68 1378221,40
51 392241,21 1378221,05
52 392240,23 1378220,99
53 392240,36 1378218,29
54 392225,25 1378217,22
55 392225,08 1378219,84
56 392219,58 1378219,50
57 392218,61 1378219,45
58 392218,68 1378216,65
59 392207,47 1378215,99
60 392207,46 1378216,03
61 392206,45 1378215,93
62 392205,47 1378215,88
63 392205,47 1378215,84
64 392197,35 1378215,10
65 392197,22 1378215,09
66 392197,10 1378215,04
67 392193,75 1378213,82
68 392108,22 1378151,17
69 392254,45 1378189,71
70 392256,45 1378189,68
71 392256,48 1378191,68
72 392254,48 1378191,71
73 392254,45 1378189,71
74 392256,30 1378252,54
75 392260,81 1378249,39
76 392262,52 1378251,85
77 392258,01 1378255,00
78 392256,30 1378252,54
79 392260,47 1378275,68
80 392263,68 1378273,19
81 392264,91 1378274,71
82 392261,73 1378277,24
83 392260,47 1378275,68
84 392263,36 1378256,70
85 392276,13 1378247,20
86 392283,49 1378257,09
87 392270,72 1378266,59
88 392263,36 1378256,70

Земельный участок № 4, образуемый земельный участок с условным №4, S=7910 кв.м, образован из земель, государственная собственность на которые не разграничена. ВРИ 2.6 - многоэтажная жилая застройка (высотная застройка) (фактически занимаемый многоквартирными жилыми домами).

Координаты земельного участка:

№	X	Y
1	392192,55	1378291,16
2	392195,10	1378296,24
3	392199,40	1378301,76
4	392237,44	1378354,92
5	392288,13	1378316,60
6	392319,50	1378357,55
7	392345,58	1378340,03
8	392300,11	1378272,53
9	392292,88	1378262,03
10	392257,77	1378286,19
11	392237,29	1378256,42
12	392192,55	1378291,16
13	392300,83	1378300,52
14	392305,59	1378298,25
15	392306,86	1378301,03
16	392302,22	1378303,28
17	392300,83	1378300,52

В том числе часть земельного участка S=6399 кв.м. для прохода и проезда неограниченного круга лиц к землям общего пользования.

Координаты ЧЗУ:

№	X	Y
1	392192,55	1378291,16
2	392195,10	1378296,24
3	392199,40	1378301,76
4	392237,44	1378354,92
5	392288,13	1378316,60
6	392319,50	1378357,55
7	392345,58	1378340,03
8	392300,11	1378272,53
9	392292,88	1378262,03
10	392257,77	1378286,19
11	392237,29	1378256,42
12	392192,55	1378291,16
13	392221,03	1378326,55

14 392223,94 1378324,33
15 392222,91 1378323,08
16 392226,82 1378319,99
17 392226,06 1378319,08
18 392226,90 1378318,45
19 392231,17 1378315,19
20 392231,84 1378316,08
21 392235,72 1378313,07
22 392236,66 1378314,39
23 392245,26 1378307,73
24 392243,79 1378305,84
25 392248,72 1378301,96
26 392250,14 1378303,75
27 392262,56 1378294,17
28 392261,20 1378292,16
29 392261,92 1378291,58
30 392266,13 1378288,20
31 392267,66 1378290,24
32 392280,02 1378280,56
33 392278,62 1378278,53
34 392279,33 1378277,94
35 392283,35 1378274,64
36 392285,02 1378276,55
37 392291,93 1378271,24
38 392292,72 1378270

Официальное опубликование

7	392559,53	1378468,00
8	392565,63	1378463,89
9	392571,57	1378459,36
10	392590,57	1378446,13
11	392596,14	1378438,48
12	392602,08	1378430,15
13	392584,10	1378417,12
14	392569,94	1378406,86
15	392542,21	1378386,77
16	392528,19	1378376,61
17	392523,29	1378373,06
18	392514,14	1378366,43
19	392390,11	1378276,57
1	392345,58	1378340,03
20	392366,36	1378339,26
21	392366,95	1378338,45
22	392374,98	1378327,52
23	392375,57	1378326,72
24	392383,21	1378332,25
25	392384,87	1378330,09
26	392389,70	1378333,62
27	392388,00	1378335,84
28	392400,90	1378345,19
29	392402,44	1378342,97
30	392407,57	1378346,69
31	392407,01	1378347,49
32	392406,02	1378348,91
33	392418,73	1378358,19
34	392420,31	1378356,03
35	392425,34	1378359,54
36	392423,68	1378361,86
37	392436,58	1378371,07
38	392438,34	1378368,67
39	392442,19	1378371,53
40	392442,95	1378372,09
41	392441,23	1378374,66
42	392455,27	1378384,91
43	392457,06	1378382,32
44	392461,58	1378385,84
45	392461,10	1378386,61
46	392460,44	1378387,64
47	392465,16	1378387,98
48	392516,54	1378391,40
49	392516,54	1378391,39
50	392517,56	1378391,47
51	392518,54	1378391,54
52	392518,54	1378391,55
53	392526,65	1378392,17
54	392526,77	1378392,18
55	392529,88	1378393,24
56	392580,66	1378430,12
57	392571,40	1378442,67
58	392563,74	1378437,03
59	392562,04	1378439,12
60	392556,80	1378435,09
61	392558,48	1378433,05
62	392545,77	1378424,04
63	392544,10	1378426,21
64	392539,10	1378422,82
65	392540,82	1378420,46
66	392527,05	1378410,52
67	392526,13	1378411,77
68	392525,56	1378412,56
69	392521,04	1378409,48
70	392520,19	1378408,90
71	392521,26	1378407,43
72	392517,67	1378407,18
73	392517,67	1378407,18
74	392516,66	1378407,10
75	392515,68	1378407,04
76	392515,68	1378407,03
77	392505,21	1378406,24
78	392505,10	1378408,73
79	392498,32	1378408,39
80	392498,39	1378407,37
81	392498,50	1378405,72
82	392482,66	1378404,68
83	392482,48	1378407,44
84	392476,10	1378407,09
85	392476,21	1378404,22
86	392465,42	1378403,50
87	392465,42	1378403,50
88	392464,40	1378403,44
89	392463,42	1378403,37
90	392463,42	1378403,37
91	392455,04	1378402,82
92	392451,94	1378401,71
93	392451,80	1378401,66
20	392366,36	1378339,26
94	392494,31	1378428,96
95	392505,60	1378419,95
96	392511,24	1378427,00
97	392499,94	1378436,02
94	392494,31	1378428,96

Земельный участок № 8, образуемый земельный участок с условным №8, S=7387 кв.м, образован из земель, государственная собственность на которые не разграничена. ВРИ 2.6 - многоэтажная жилая застройка (высотная застройка) (фактически занимаемый многоквартирным жилым домом).

Координаты земельного участка:

№	X	Y
1	392319,50	1378357,55
2	392341,37	1378386,09
3	392338,45	1378396,46
4	392377,42	1378445,37
5	392411,14	1378487,70
6	392450,61	1378456,26
7	392361,93	1378344,96
8	392345,58	1378340,03
1	392319,50	1378357,55
9	392357,66	1378367,26
10	392368,19	1378357,83
11	392374,94	1378365,37
12	392364,40	1378374,80
9	392357,66	1378367,26

В том числе часть земельного участка S=5881 кв.м, для прохода и проезда неограниченного круга лиц к землям общего пользования.

Координаты ЧЗУ:

№	X	Y
1	392319,50	1378357,55
2	392341,37	1378386,09
3	392338,45	1378396,46
4	392377,42	1378445,37
5	392411,14	1378487,70
6	392450,61	1378456,26
7	392361,93	1378344,96
8	392345,58	1378340,03
1	392319,50	1378357,55
9	392351,19	1378401,95
10	392351,99	1378401,32
11	392362,85	1378392,76
12	392363,62	1378392,16
13	392369,82	1378399,71
14	392371,92	1378397,98
15	392375,86	1378402,82
16	392373,74	1378404,66
17	392396,98	1378433,84
18	392399,27	1378432,06
19	392403,47	1378437,08
20	392401,10	1378438,95
21	392411,02	1378451,08
22	392413,29	1378449,30
23	392417,36	1378454,24
24	392414,98	1378456,11
25	392420,97	1378463,63
26	392408,58	1378473,43
9	392351,19	1378401,95
27	392357,66	1378367,26
28	392368,19	1378357,83
29	392374,94	1378365,37
30	392364,40	1378374,80
27	392357,66	1378367,26

Земельный участок № 9, образуемый земельный участок с условным №9, S=17253 кв.м, образован из земель, государственная собственность на которые не разграничена. ВРИ 2.6 - многоэтажная жилая застройка (высотная застройка) (фактически занимаемый многоквартирным жилым домом).

Координаты земельного участка:

№	X	Y
1	392396,24	1378571,28
2	392419,49	1378602,28
3	392410,67	1378608,89
4	392454,96	1378665,02
5	392490,56	1378639,42
6	392490,01	1378630,69
7	392489,90	1378629,18
8	392490,57	1378616,40
9	392490,89	1378611,13
10	392492,06	1378610,05
11	392488,24	1378605,66
12	392487,07	1378606,53
13	392480,62	1378599,62
14	392504,99	1378581,62
15	392505,75	1378579,28
16	392504,84	1378578,03
17	392479,97	1378547,02
18	392493,97	1378536,38
19	392495,28	1378537,94
20	392501,58	1378532,71
21	392536,98	1378504,37
22	392562,04	1378484,96
23	392566,18	1378483,25
24	392566,52	1378477,35
25	392559,53	1378468,00
26	392545,33	1378449,02
27	392511,64	1378474,22
28	392481,12	1378433,43
29	392450,61	1378456,26
30	392411,14	1378487,70
31	392442,77	1378527,40
32	392400,03	1378560,86
33	392403,67	1378565,71
34	392448,47	1378630,59
35	392457,73	1378619,68
36	392476,44	1378643,66
37	392465,40	1378652,28
38	392448,47	1378630,59
39	392467,55	1378616,99
40	392476,36	1378609,08
41	392485,65	1378619,42
42	392476,84	1378627,34
38	392467,55	1378616,99

В том числе часть земельного участка S=14269 кв.м, для прохода и проезда неограниченного круга лиц к землям общего пользования.

Координаты ЧЗУ:

№	X	Y
1	392396,24	1378571,28
2	392419,49	1378602,28
3	392410,67	1378608,89
4	392454,96	1378665,02
5	392490,56	1378639,42
6	392490,01	1378630,69
7	392489,90	1378629,18
8	392490,57	1378616,40
9	392490,89	1378611,13
10	392492,06	1378610,05
11	392488,24	1378605,66
12	392487,07	1378606,53
13	392480,62	1378599,62
14	392504,99	1378581,62
15	392505,75	1378579,28
16	392504,84	1378578,03
17	392479,97	1378547,02
18	392493,97	1378536,38
19	392495,28	1378537,94
20	392501,58	1378532,71
21	392536,98	1378504,37

22	392562,04	1378484,96
23	392566,18	1378483,25
24	392566,52	1378477,35
25	392559,53	1378468,00
26	392545,33	1378449,02
27	392511,64	1378474,22
28	392481,12	1378433,43
29	392450,61	1378456,26
30	392411,14	1378487,70
31	392442,77	1378527,40
32	392400,03	1378560,86
33	392403,67	1378565,71
1	392396,24	1378571,28
34	392401,01	1378570,93
35	392401,79	1378570,32
36	392413,08	1378561,42
37	392411,47	1378559,28
38	392416,71	1378555,27
39	392418,33	1378557,44
40	392437,71	1378542,43
41	392436,15	1378540,52
42	392441,08	1378536,55
43	392441,71	1378537,27
44	392442,78	1378538,49
45	392460,23	1378525,28
46	392459,12	1378523,77
47	392458,56	1378523,00
48	392463,48	1378519,03
49	392465,26	1378521,31
50	392505,40	1378490,46
51	392503,64	1378488,35
52	392508,83	1378484,18
53	392509,46	1378484,94
54	392510,68	1378486,41
55	392529,96	1378471,58
56	392528,38	1378469,53
57	392529,15	1378468,92
58	392532,53	1378466,25
59	392533,29	1378465,65
60	392534,93	1378467,59
61	392547,22	1378458,16
62	392556,76	1378470,56
63	392410,58	1378583,32
34	392401,01	1378570,93
64	392448,47	1378630,59
65	392457,73	1378619,68
66	392476,44	1378643,66
67	392465,40	1378652,28
64	392448,47	1378630,59
68	392467,55	1378616,99
69	392476,36	1378609,08
70	392485,65	1378619,42
71	392476,84	1378627,34
68	392467,55	1378616,99

Земельный участок № 10, образуемый земельный участок с условным №10, S=8821 кв.м, образован из земель, государственная собственность на которые не разграничена. ВРИ 2.6 - многоэтажная жилая застройка (высотная застройка) (фактически занимаемый многоквартирным жилым домом).

Координаты земельного участка:

№	X	Y
1	392318,39	1378468,52
2	392384,12	1378555,13
3	392391,43	1378549,39
4	392400,03	1378560,86
5	392442,77	1378527,40
6	392338,45	1378396,46
7	392328,12	1378433,18
8	392323,47	1378448,92
1	392318,39	1378468,52
9	392349,58	1378452,28
10	392353,96	1378448,48
11	392355,80	1378450,77
12	392351,43	1378454,56
9	392349,58	1378452,28
13	392424,89	1378525,53
14	392427,25	1378523,67
15</		

Официальное опубликование

53 392597,30 1378503,25
28 392591,35 1378498,85

Земельный участок № 13, образуемый земельный участок с условным №13, S=20187 кв.м, образован из земель, государственная собственность на которые не разграничена. ВРИ 2.6 - многоэтажная жилая застройка (высотная застройка) (фактически занимаемый многоквартирными жилыми домами).

Координаты земельного участка:

№	X	Y
1	392614,43	1378514,02
2	392605,47	1378527,57
3	392648,39	1378563,90
4	392725,25	1378622,29
5	392758,36	1378665,30
6	392769,98	1378680,57
7	392812,28	1378650,21
8	392840,77	1378610,92
9	392843,92	1378606,57
10	392844,49	1378605,78
11	392834,55	1378598,58
12	392834,29	1378598,39
13	392832,93	1378597,41
14	392832,17	1378596,85
15	392704,57	1378504,40
16	392684,98	1378490,21
17	392683,32	1378489,01
18	392653,51	1378467,41
19	392649,46	1378464,47
1	392614,43	1378514,02
20	392641,96	1378481,83
21	392642,98	1378480,37
22	392644,82	1378481,71
23	392643,77	1378483,15
20	392641,96	1378481,83
24	392789,84	1378639,94
25	392798,17	1378634,12
26	392806,99	1378646,77
27	392798,65	1378652,58
24	392789,84	1378639,94

В том числе часть земельного участка S=16338 кв.м. для прохода и проезда неограниченного круга лиц к землям общего пользования.

Координаты ЧЗУ:

№	X	Y
1	392605,47	1378527,57
2	392648,39	1378563,90
3	392725,25	1378622,29
4	392758,36	1378665,30
5	392769,98	1378680,57
6	392812,28	1378650,21
7	392828,65	1378627,63
8	392828,49	1378627,52
9	392828,50	1378627,51
10	392822,10	1378623,19
11	392821,19	1378624,50
12	392820,61	1378625,33
13	392815,33	1378621,52
14	392816,87	1378619,37
15	392804,36	1378610,48
16	392802,93	1378612,52
17	392797,64	1378608,91
18	392798,23	1378608,08
19	392799,19	1378606,72
20	392786,48	1378597,59
21	392786,46	1378597,62
22	392785,91	1378598,39
23	392785,01	1378597,81
24	392784,04	1378599,11
25	392779,21	1378595,47
26	392779,76	1378594,68
27	392780,15	1378594,13
28	392775,62	1378593,91
29	392775,62	1378593,92
30	392774,66	1378593,87
31	392773,63	1378593,82
32	392773,63	1378593,81
33	392763,31	1378593,28
34	392763,19	1378595,60
35	392756,64	1378595,40
36	392756,68	1378594,39
37	392756,74	1378592,85
38	392741,66	1378591,88
39	392741,46	1378594,42
40	392734,76	1378593,90
41	392734,83	1378591,36
42	392722,81	1378590,53
43	392713,88	1378589,92
44	392713,79	1378589,91
45	392712,63	1378589,62
46	392712,56	1378589,60
47	392710,59	1378588,79
48	392662,12	1378554,21
49	392662,12	1378554,21
50	392661,31	1378553,63
51	392660,50	1378553,05
52	392660,50	1378553,04
53	392624,26	1378526,67
54	392624,85	1378525,86
55	392632,76	1378514,95
56	392633,34	1378514,15
57	392634,15	1378514,72
58	392641,25	1378519,76
59	392642,43	1378518,19
60	392643,03	1378517,39
61	392647,44	1378520,68
62	392648,24	1378521,28
63	392647,64	1378522,08
64	392646,54	1378523,57
65	392659,11	1378532,57
66	392660,68	1378530,35
67	392665,86	1378534,25
68	392664,22	1378536,41
69	392670,51	1378540,97
70	392677,04	1378545,67
71	392678,62	1378543,46
72	392683,81	1378547,21
73	392682,16	1378549,41

74 392694,56 1378558,23
75 392696,13 1378556,04
76 392696,95 1378556,63
77 392701,42 1378559,87
78 392699,87 1378562,02
79 392713,48 1378571,78
80 392714,86 1378569,73
81 392720,11 1378573,33
82 392719,16 1378574,59
83 392722,45 1378574,79
84 392722,45 1378574,79
85 392723,47 1378574,86
86 392724,44 1378574,92
87 392724,44 1378574,92
88 392774,90 1378578,12
89 392774,90 1378578,11
90 392775,88 1378578,18
91 392776,89 1378578,25
92 392776,89 1378578,25
93 392783,68 1378578,73
94 392783,71 1378578,73
95 392785,43 1378578,95
96 392785,47 1378578,96
97 392786,31 1378579,14
98 392787,85 1378579,69
99 392787,95 1378579,73
100 392788,04 1378579,78
101 392790,08 1378581,03
102 392790,11 1378581,05
103 392837,66 1378615,21
104 392840,77 1378610,92
105 392843,92 1378606,57
106 392844,49 1378605,78
107 392834,55 1378598,58
108 392834,29 1378598,39
109 392832,93 1378597,41
110 392832,17 1378596,85
111 392704,57 1378504,40
112 392684,98 1378490,21
113 392683,32 1378489,01
114 392653,51 1378467,41
115 392649,46 1378464,47
116 392614,43 1378514,02
1

117 392605,47 1378527,57
118 392641,96 1378481,83
119 392642,98 1378480,37
120 392644,82 1378481,71
121 392643,77 1378483,15
117 392641,96 1378481,83
122 392789,84 1378639,94
123 392798,17 1378634,12
124 392798,65 1378652,58
121 392789,84 1378639,94

Земельный участок № 14, образуемый земельный участок с условным №14, S=7665 кв.м, образован из земель, государственная собственность на которые не разграничена. ВРИ 2.6 - многоэтажная жилая застройка (высотная застройка) (фактически занимаемый многоквартирными жилыми домами).

Координаты земельного участка:

№	X	Y
1	392594,91	1378592,36
2	392607,29	1378596,51
3	392677,78	1378686,53
4	392678,99	1378682,14
5	392676,43	1378660,47
6	392686,98	1378652,89
7	392689,24	1378650,38
8	392725,25	1378622,29
9	392648,39	1378563,90
10	392605,47	1378527,57
11	392599,40	1378530,56
12	392608,84	1378545,85
13	392614,23	1378555,77
14	392597,21	1378583,63
1	392594,91	1378592,36
15	392629,87	1378561,20
16	392637,19	1378555,74
17	392644,98	1378565,28
18	392645,54	1378566,06
19	392638,42	1378571,42
15	392629,87	1378561,20

В том числе часть земельного участка S=6178 кв.м. для прохода и проезда неограниченного круга лиц к землям общего пользования.

Координаты ЧЗУ:

№	X	Y
1	392594,91	1378592,36
2	392607,29	1378596,51
3	392677,78	1378686,53
4	392678,99	1378682,14
5	392676,43	1378660,47
6	392686,98	1378652,89
7	392689,24	1378650,38
8	392725,25	1378622,29
9	392648,39	1378563,90
10	392605,47	1378527,57
11	392599,40	1378530,56
12	392608,84	1378545,85
13	392614,23	1378555,77
14	392597,21	1378583,63
1	392594,91	1378592,36
15	392629,87	1378561,20
16	392637,19	1378555,74
17	392644,98	1378565,28
18	392645,54	1378566,06
19	392638,42	1378571,42
15	392629,87	1378561,20

29 392641,18 1378604,63
30 392641,79 1378605,39
31 392645,16 1378609,55
32 392642,91 1378611,41
33 392652,59 1378623,78
34 392655,04 1378621,87
35 392655,66 1378622,63
36 392659,15 1378626,95
37 392656,65 1378628,94
38 392666,07 1378641,01
39 392668,47 1378639,11
40 392672,64 1378644,09
41 392670,04 1378646,13
42 392676,06 1378653,81
43 392664,09 1378663,28
15 392607,35 1378591,22
44 392629,87 1378561,20
45 392637,19 1378555,74
46 392644,98 1378565,28
47 392645,54 1378566,06
48 392638,42 1378571,42
44 392629,87 1378561,20

Земельный участок № 15, образуемый земельный участок с условным №15, S=8777 кв.м, образован из земель, государственная собственность на которые не разграничена. ВРИ 2.6 - многоэтажная жилая застройка (высотная застройка) (фактически занимаемый многоквартирными жилыми домами).

Координаты земельного участка:

№	X	Y
1	392575,58	1378665,68
2	392573,20	1378675,02
3	392586,96	1378678,75
4	392650,57	1378751,80
5	392690,10	1378725,87
6	392672,87	1378704,33
7	392677,78	1378686,53
8	392607,29	1378596,51
9	392594,91	1378592,36
10	392579,20	1378652,09
1	392575,58	1378665,68

В том числе часть земельного участка S=7263 кв.м. для прохода и проезда неограниченного круга лиц к землям общего пользования.

Координаты ЧЗУ:

№	X	Y
1	392573,20	1378675,02
2	392586,96	1378678,75
3	392650,57	1378751,80
4	392690,10	1378725,87
5	392672,87	1378704,33
6	392677,78	1378686,53
7	392607,29	1378596,51
8	392594,91	1378592,36
9	392579,20	1378652,09
10	392575,58	1378665,68
11	392583,59	1378670,82
12	392584,34	1378670,15
13	392594,43	1378661,08
14	392595,16	1378660,43
15	392601,75	1378667,41
16	392603,87	1378665,59
17	392608,15	1378670,26
18	392606,12	1378672,08
19	392616,33	1378683,44
20	392618,40	1378681,52
21	392622,91	1378686,56
22	392620,72	1378688,42
23	392631,10	1378699,70
24	392633,16	1378698,03
25	392637,64	1378702,80
26	392635,59	1378704,62
27	392646,00	1378715,96
28	392647,21	1378714,87
29	392647,96	1378714,21
30	392652,31	1378719,05
31	392650,31	1378720,81
32	392656,69	1378727,87
33	392655,98	1378728,54
34	392645,21	1378738,71
11	392583,59	1378670,82

Земельный участок № 16, образуемый земельный участок с условным №16, S=9237 кв.м, образован из земель, государственная собственность на которые не разграничена. ВРИ 2.6 - многоэтажная жилая застройка (высотная застройка) (фактически занимаемый многоквартирными жилыми домами).

Координаты земельного участка:

№	X	Y
1	392552,82	1378755,11
2	392564,50	1378759,61
3	392622,34	1378838,29
4	392626,86	1378834,97
5	392628,84	1378837,65
6	392624,31	1378840,98
7	392628,70	1378844,49
8	392666,38	1378813,96
9	392651,39	1378796,69
10	392642,54	1378785,77
11	392649,49	1378780,14
12	392635,39	1378762,53
13	392650,57	1378751,80
14	392586,96	1378678,75
15	392573,20	1378675,02
1	392552,82	1378755,11

В том числе часть земельного участка S=7761 кв.м. для прохода и проезда неограниченного круга лиц к землям общего пользования.

Координаты ЧЗУ:

№	X	Y
---	---	---

Официальное опубликование

23 392609,83 1378829,88
24 392612,70 1378833,66
25 392612,13 1378834,28
26 392613,65 1378836,22
27 392613,25 1378836,83
28 392615,67 1378839,84
29 392587,27 1378863,26
30 392583,34 1378858,39
31 392565,38 1378873,10
32 392561,44 1378868,18
33 392560,07 1378869,28
34 392557,58 1378866,14
35 392556,95 1378865,34
36 392558,33 1378864,29
11 392556,58 1378861,97

Земельный участок № 20, образуемый земельный участок с условным №20, S=4299 кв.м, образован из земель, государственная собственность на которые не разграничена. ВРИ 2.6 - многоэтажная жилая застройка (высотная застройка) (фактически занимаемый многоквартирным жилым домом).

Координаты земельного участка:

№	X	Y
1	392462,89	1378910,56
2	392493,45	1378949,42
3	392522,08	1378926,91
4	392561,78	1378896,66
5	392531,14	1378856,90
1	392462,89	1378910,56

В том числе часть земельного участка S=3413 кв.м. для прохода и проезда неограниченного круга лиц к землям общего пользования.

Координаты ЧЗУ:

№	X	Y
1	392462,89	1378910,56
2	392493,45	1378949,42
3	392522,08	1378926,91
4	392561,78	1378896,66
5	392531,14	1378856,90
1	392462,89	1378910,56
6	392490,46	1378913,70
7	392491,25	1378913,07
8	392509,88	1378898,20
9	392510,67	1378897,57
10	392514,19	1378902,08
11	392541,50	1378880,56
12	392543,07	1378882,44
13	392544,16	1378881,59
14	392547,55	1378885,71
15	392546,96	1378886,35
16	392548,21	1378887,94
17	392547,81	1378888,54
18	392550,43	1378891,75
19	392520,74	1378914,81
20	392517,14	1378910,26
21	392499,06	1378924,61
22	392495,38	1378919,77
23	392494,29	1378920,66
24	392491,07	1378916,81
25	392492,20	1378915,84
26	392491,10	1378914,49
6	392490,46	1378913,70

Земельный участок № 21, образуемый земельный участок с условным №21, S=7730 кв.м, образован из земель, государственная собственность на которые не разграничена. ВРИ 2.6 - многоэтажная жилая застройка (высотная застройка) (фактически занимаемый многоквартирным жилым домом).

Координаты земельного участка:

№	X	Y
1	392419,43	1379007,10
2	392434,48	1379026,18
3	392434,92	1379026,10
4	392439,86	1379025,33
5	392441,33	1379034,88
6	392447,12	1379042,23
7	392457,05	1379034,46
8	392455,06	1379031,91
9	392480,30	1379012,23
10	392482,26	1379014,75
11	392497,51	1379002,83
12	392495,60	1379000,50
13	392521,60	1378979,90
14	392523,60	1378982,42
15	392549,68	1378962,03
16	392522,08	1378926,91
17	392493,45	1378949,42
18	392462,89	1378910,56
19	392447,11	1378922,97
20	392437,00	1378930,92
21	392445,53	1378941,30
22	392437,20	1378948,14
23	392431,04	1378953,79
24	392451,97	1378980,42
1	392419,43	1379007,10
25	392446,53	1379023,52
26	392447,96	1379022,40
27	392452,05	1379019,20
28	392456,98	1379025,50
29	392452,99	1379028,63
30	392451,48	1379029,82
31	392451,23	1379029,50
32	392450,28	1379030,25
33	392446,53	1379023,52
34	392447,96	1379022,40
35	392452,05	1379019,20
36	392456,98	1379025,50
37	392452,99	1379028,63
38	392451,48	1379029,82
39	392451,23	1379029,50
40	392450,28	1379030,25
41	392446,53	1379023,52
42	392447,96	1379022,40
43	392452,05	1379019,20
44	392456,98	1379025,50
45	392452,99	1379028,63
46	392451,48	1379029,82
47	392451,23	1379029,50
48	392450,28	1379030,25
49	392446,53	1379023,52
50	392447,96	1379022,40
51	392452,05	1379019,20
52	392456,98	1379025,50
53	392452,99	1379028,63
54	392451,48	1379029,82
55	392451,23	1379029,50
56	392450,28	1379030,25
57	392446,53	1379023,52
58	392447,96	1379022,40
59	392452,05	1379019,20
60	392456,98	1379025,50
61	392452,99	1379028,63
62	392451,48	1379029,82
63	392451,23	1379029,50
64	392450,28	1379030,25
65	392446,53	1379023,52
66	392447,96	1379022,40
67	392452,05	1379019,20
68	392456,98	1379025,50
69	392452,99	1379028,63
70	392451,48	1379029,82
71	392451,23	1379029,50
72	392450,28	1379030,25
73	392446,53	1379023,52
74	392447,96	1379022,40
75	392452,05	1379019,20
76	392456,98	1379025,50
77	392452,99	1379028,63
78	392451,48	1379029,82
79	392451,23	1379029,50
80	392450,28	1379030,25
81	392446,53	1379023,52
82	392447,96	1379022,40
83	392452,05	1379019,20
84	392456,98	1379025,50
85	392452,99	1379028,63
86	392451,48	1379029,82
87	392451,23	1379029,50
88	392450,28	1379030,25
89	392446,53	1379023,52
90	392447,96	1379022,40
91	392452,05	1379019,20
92	392456,98	1379025,50
93	392452,99	1379028,63
94	392451,48	1379029,82
95	392451,23	1379029,50
96	392450,28	1379030,25
97	392446,53	1379023,52
98	392447,96	1379022,40
99	392452,05	1379019,20
100	392456,98	1379025,50
101	392452,99	1379028,63
102	392451,48	1379029,82
103	392451,23	1379029,50
104	392450,28	1379030,25
105	392446,53	1379023,52
106	392447,96	1379022,40
107	392452,05	1379019,20
108	392456,98	1379025,50
109	392452,99	1379028,63
110	392451,48	1379029,82
111	392451,23	1379029,50
112	392450,28	1379030,25
113	392446,53	1379023,52
114	392447,96	1379022,40
115	392452,05	1379019,20
116	392456,98	1379025,50
117	392452,99	1379028,63
118	392451,48	1379029,82
119	392451,23	1379029,50
120	392450,28	1379030,25
121	392446,53	1379023,52
122	392447,96	1379022,40
123	392452,05	1379019,20
124	392456,98	1379025,50
125	392452,99	1379028,63
126	392451,48	1379029,82
127	392451,23	1379029,50
128	392450,28	1379030,25
129	392446,53	1379023,52
130	392447,96	1379022,40
131	392452,05	1379019,20
132	392456,98	1379025,50
133	392452,99	1379028,63
134	392451,48	1379029,82
135	392451,23	1379029,50
136	392450,28	1379030,25
137	392446,53	1379023,52
138	392447,96	1379022,40
139	392452,05	1379019,20
140	392456,98	1379025,50
141	392452,99	1379028,63
142	392451,48	1379029,82
143	392451,23	1379029,50
144	392450,28	1379030,25
145	392446,53	1379023,52
146	392447,96	1379022,40
147	392452,05	1379019,20
148	392456,98	1379025,50
149	392452,99	1379028,63
150	392451,48	1379029,82

43 392529,46 1378972,77
44 392532,89 1378970,36
45 392533,62 1378971,41
46 392533,42 1378972,59
47 392531,38 1378974,03
48 392530,21 1378973,82
43 392529,46 1378972,77
49 392529,91 1378962,35
50 392536,55 1378956,93
51 392543,00 1378964,83
52 392536,35 1378970,25
53 392536,17 1378970,03
49 392529,91 1378962,35

В том числе часть земельного участка S=6096 кв.м. для прохода и проезда неограниченного круга лиц к землям общего пользования.

Координаты ЧЗУ:

№	X	Y
1	392419,43	1379007,10
2	392434,48	1379026,18
3	392434,92	1379026,10
4	392439,86	1379025,33
5	392441,33	1379034,88
6	392447,12	1379042,23
7	392457,05	1379034,46
8	392455,06	1379031,91
9	392480,30	1379012,23
10	392482,26	1379014,75
11	392497,51	1379002,83
12	392495,60	1379000,50
13	392521,60	1378979,90
14	392523,60	1378982,42
15	392549,68	1378962,03
16	392522,08	1378926,91
17	392493,45	1378949,42
18	392462,89	1378910,56
19	392447,11	1378922,97
20	392437,00	1378930,92
21	392445,53	1378941,30
22	392437,20	1378948,14
23	392431,04	1378953,79
24	392451,97	1378980,42
1	392419,43	1379007,10
25	392446,53	1379023,52
26	392447,96	1379022,40
27	392452,05	1379019,20
28	392456,98	1379025,50
29	392452,99	1379028,63
30	392451,48	1379029,82
31	392451,23	1379029,50
32	392450,28	1379030,25
33	392446,53	1379023,52
34	392447,96	1379022,40
35	392452,05	1379019,20
36	392456,98	1379025,50
37	392452,99	1379028,63
38	392451,48	1379029,82
39	392451,23	1379029,50
40	392450,28	1379030,25
41	392446,53	1379023,52
42	392447,96	1379022,40
43	392452,05	1379019,20
44	392456,98	1379025,50
45	392452,99	1379028,63
46	392451,48	1379029,82
47	392451,23	1379029,50
48	392450,28	1379030,25
49	392446,53	1379023,52
50	392447,96	1379022,40
51	392452,05	1379019,20
52	392456,98	1379025,50
53	392452,99	1379028,63
54	392451,48	1379029,82
55	392451,23	1379029,50
56	392450,28	1379030,25
57	392446,53	1379023,52
58	392447,96	1379022,40
59	392452,05	1379019,20
60	392456,98	1379025,50
61	392452,99	1379028,63
62	392451,48	1379029,82
63	392451,23	1379029,50
64	392450,28	1379030,25
65	392446,53	1379023,52
66	392447,96	1379022,40
67	392452,05	1379019,20
68	392456,98	1379025,50
69	392452,99	1379028,63
70	392451,48	1379029,82
71	392451,23	1379029,50
72	392450,28	1379030,25
73	392446,53	1379023,52</

Официальное опубликование

14	392314,61	1378859,91
18	392317,86	1378862,20
19	392325,46	1378857,26
20	392329,88	1378864,06
21	392323,38	1378868,37
22	392320,09	1378863,31
23	392319,03	1378864,00
18	392317,86	1378862,20
24	392320,40	1378851,48
25	392320,41	1378850,62
26	392320,64	1378849,80
27	392321,08	1378849,06
28	392321,69	1378848,46
29	392322,65	1378847,74
30	392322,59	1378847,66
31	392324,22	1378846,43
32	392324,28	1378846,51
33	392325,24	1378845,79
34	392325,98	1378845,37
35	392326,81	1378845,15
36	392327,67	1378845,16
37	392328,49	1378845,40
38	392329,23	1378845,83
39	392329,83	1378846,44
40	392332,06	1378849,42
41	392323,27	1378856,03
42	392321,04	1378853,05
43	392320,61	1378852,31
24	392320,40	1378851,48
44	392369,64	1378809,62
45	392372,79	1378807,16
46	392376,48	1378811,90
47	392373,32	1378814,35
44	392369,64	1378809,62

В том числе часть земельного участка S=5058 кв.м. для прохода и проезда неограниченного круга лиц к землям общего пользования.

Координаты ЧЗУ:

№	X	Y
1	392290,34	1378843,35
2	392321,75	1378883,20
3	392352,15	1378858,45
4	392362,48	1378871,14
5	392408,41	1378833,74
6	392386,52	1378804,50
7	392362,93	1378776,63
8	392359,07	1378779,39
9	392359,59	1378780,28
10	392356,67	1378785,73
11	392356,23	1378786,68
12	392351,74	1378790,40
13	392354,09	1378793,64
1	392290,34	1378843,35
14	392314,61	1378859,91
15	392316,15	1378858,65
16	392317,39	1378860,22
17	392315,83	1378861,49
14	392314,61	1378859,91
18	392317,86	1378862,20
19	392325,46	1378857,26
20	392329,88	1378864,06
21	392323,38	1378868,37
22	392320,09	1378863,31
23	392319,03	1378864,00
18	392317,86	1378862,20
24	392320,40	1378851,48
25	392320,41	1378850,62
26	392320,64	1378849,80
27	392321,08	1378849,06
28	392321,69	1378848,46
29	392322,65	1378847,74
30	392322,59	1378847,66
31	392324,22	1378846,43
32	392324,28	1378846,51
33	392325,24	1378845,79
34	392325,98	1378845,37
35	392326,81	1378845,15
36	392327,67	1378845,16
37	392328,49	1378845,40
38	392329,23	1378845,83
39	392329,83	1378846,44
40	392332,06	1378849,42
41	392323,27	1378856,03
42	392321,04	1378853,05
43	392320,61	1378852,31
24	392320,40	1378851,48
44	392349,60	1378848,49
45	392349,60	1378848,49
46	392385,47	1378820,45
47	392386,28	1378819,83
48	392386,89	1378820,64
49	392395,79	1378832,46
50	392388,34	1378838,30
51	392389,46	1378839,76
52	392390,08	1378840,56
53	392385,00	1378844,38
54	392383,19	1378842,14
55	392370,94	1378851,71
56	392372,62	1378853,93
57	392371,81	1378854,53
58	392368,17	1378857,25
59	392367,37	1378857,85
60	392365,78	1378855,73
61	392358,27	1378861,50
62	392349,42	1378849,88
44	392348,83	1378849,10
63	392369,64	1378809,62
64	392372,79	1378807,16
65	392376,48	1378811,90
66	392373,32	1378814,35
63	392369,64	1378809,62

Земельный участок № 26, образуемый земельный участок с условным №26, S=7442 кв.м, образован из земель государственной собственности на которые не разграничена. ВРИ 2.6 -многоэтажная жилая застройка (высотная застройка) (фактически занимаемый многоквартирным жилым домом).

Координаты земельного участка:

№	X	Y
1	392246,67	1378581,55
2	392266,63	1378606,66
3	392273,03	1378614,51
4	392277,62	1378620,48
5	392251,14	1378642,19
6	392286,72	1378685,58
7	392288,33	1378687,70
8	392334,44	1378650,09
9	392354,46	1378633,77
10	392285,83	1378549,62
1	392246,67	1378581,55
11	392296,68	1378665,76
12	392306,71	1378657,42
13	392307,99	1378658,96
14	392311,38	1378663,04
15	392304,15	1378669,05
16	392303,97	1378670,46
17	392301,62	1378669,70
18	392300,40	1378670,88
19	392298,28	1378670,32
20	392298,80	1378668,32
21	392297,95	1378667,30
22	392296,68	1378665,76
23	392307,16	1378592,77
24	392309,77	1378590,79
25	392311,25	1378592,74
30	392308,64	1378594,72
37	392307,16	1378592,77

В том числе часть земельного участка S=6555 кв.м. для прохода и проезда неограниченного круга лиц к землям общего пользования.

Координаты ЧЗУ:

№	X	Y
1	392174,06	1378448,98
2	392196,94	1378477,95
3	392176,44	1378494,14
4	392179,73	1378498,30
5	392185,65	1378505,55
6	392195,58	1378517,28
7	392246,67	1378581,55
8	392268,70	1378563,58
9	392285,83	1378549,62
10	392297,72	1378539,91
11	392274,98	1378512,03
12	392244,43	1378472,53
13	392224,31	1378472,43
14	392195,54	1378432,02

2	392266,63	1378606,66
3	392273,03	1378614,51
4	392277,62	1378620,48
5	392251,14	1378642,19
6	392286,72	1378685,58
7	392288,33	1378687,70
8	392334,44	1378650,09
9	392354,46	1378633,77
10	392285,83	1378549,62
1	392246,67	1378581,55
11	392296,68	1378665,76
12	392306,71	1378657,42
13	392307,99	1378658,96
14	392311,38	1378663,04
15	392304,15	1378669,05
16	392303,97	1378670,46
17	392301,62	1378669,70
18	392300,40	1378670,88
19	392298,28	1378670,32
20	392298,80	1378668,32
21	392297,95	1378667,30
11	392296,68	1378665,76
22	392307,16	1378592,77
23	392309,77	1378590,79
24	392311,25	1378592,74
25	392308,64	1378594,72
22	392307,16	1378592,77

В том числе часть земельного участка S=6552 кв.м. для прохода и проезда неограниченного круга лиц к землям общего пользования.

Координаты ЧЗУ:

№	X	Y
1	392246,67	1378581,55
2	392266,63	1378606,66
3	392273,03	1378614,51
4	392277,62	1378620,48
5	392251,14	1378642,19
6	392286,72	1378685,58
7	392288,33	1378687,70
8	392334,44	1378650,09
9	392354,46	1378633,77
10	392285,83	1378549,62
1	392246,67	1378581,55
11	392274,44	1378641,50
12	392275,18	1378640,87
13	392295,94	1378623,23
14	392296,73	1378622,56
15	392297,24	1378623,21
16	392298,77	1378621,90
17	392301,99	1378625,80
18	392324,36	1378607,77
19	392324,98	1378608,56
20	392332,40	1378617,85
21	392333,01	1378618,62
22	392304,75	1378641,83
23	392304,12	1378641,06
24	392301,24	1378637,59
25	392283,18	1378652,40
11	392274,44	1378641,50
26	392296,68	1378665,76
27	392306,71	1378657,42
28	392307,99	1378658,96
29	392311,38	1378663,04
30	392304,15	1378669,05
31	392303,97	1378670,46
32	392301,62	1378669,70
33	392300,40	1378670,88
34	392298,28	1378670,32
35	392298,80	1378668,32
36	392297,95	1378667,30
26	392296,68	1378665,76
27	392307,16	1378592,77
38	392309,77	1378590,79
39	392311,25	1378592,74
40	392308,64	1378594,72
37	392307,16	1378592,77

Земельный участок № 27, образуемый земельный участок с условным №27, S=8039 кв.м, образован из земель государственной собственности на которые не разграничена. ВРИ 2.6 -многоэтажная жилая застройка (высотная застройка) (фактически занимаемый многоквартирным жилым домом).

Координаты земельного участка:

№	X	Y
1	392174,06	1378448,98
2	392196,94	1378477,95
3	392176,44	1378494,14
4	392179,73	1378498,30
5	392185,65	1378505,55
6	392195,58	1378517,28
7	392246,67	1378581,55
8	392268,70	1378563,58
9	392285,83	1378549,62
10	392297,72	1378539,91
11	392274,98	1378512,03
12	392244,43	1378472,53
13	392224,31	1378472,43
14	392195,54	1378432,02
1	392174,06	1378448,98

В том числе часть земельного участка S=6555 кв.м. для прохода и проезда неограниченного круга лиц к землям общего пользования.

Координаты ЧЗУ:

№	X	Y
1	392174,06	1378448,98
2	392196,94	1378477,95
3	392176,44	1378494,14
4	392179,73	1378498,30
5	392185,65	1378505,55
6	392195,58	1378517,28
7	392246,67	1378581,55
8	392268,70	1378563,58
9	392285,83	1378549,62
10	392297,72	1378539,91
11	392274,98	1378512,03
12	392244,43	1378472,53
13	392224,31	1378472,43
14	392195,54	1378432,02

1	392174,06	1378448,98
15	392193,25	1378489,02
16	392194,05	1378488,41
17	392204,88	1378480,14
18	392205,67	1378479,54
19	392211,69	1378487,30
20	392214,12	1378485,52
21	392217,43	1378489,89
22	392215,15	1378491,73
23	392224,91	1378504,61
24	392226,30	1378503,44
25	392227,07	1378502,78
26	392230,90	1378507,42
27	392228,52	1378509,10
28	392238,28	1378521,57
29	392240,67	1378519,60
30	392244,53	1378524,43
31	392242,09	1378526,41
32	392252,09	1378539,03
33	392254,22	1378537,31
34	392257,68	1378541,59
35	392258,33	1378542,38
36	392257,51	1378543,01
37	392256,09	1378544,11

Официальное опубликование

6 392175,97 1378597,98
7 392166,60 1378586,40
8 392161,14 1378579,37
9 392144,99 1378558,16
10 392128,72 1378570,28
11 392111,15 1378546,70
1 392076,71 1378572,36

В том числе часть земельного участка S=3943 кв.м. для прохода и проезда неограниченного круга лиц к землям общего пользования.

Координаты ЧЗУ:

№	X	Y
1	392076,71	1378572,36
2	392136,94	1378648,76
3	392150,54	1378638,04
4	392150,66	1378637,94
5	392150,00	1378637,10
6	392094,13	1378566,86
7	392094,90	1378566,24
8	392105,64	1378557,64
9	392106,43	1378557,01
10	392112,43	1378564,58
11	392114,12	1378563,32
12	392117,91	1378568,06
13	392116,19	1378569,41
14	392126,07	1378581,99
15	392127,83	1378580,71
16	392131,56	1378585,31
17	392130,73	1378585,93
18	392129,76	1378586,66
19	392139,95	1378599,26
20	392140,89	1378598,62
21	392141,66	1378598,10
22	392145,30	1378602,73
23	392144,51	1378603,35
24	392143,61	1378604,06
25	392153,47	1378616,58
26	392155,22	1378615,27
27	392155,82	1378616,01
28	392158,92	1378619,77
29	392157,13	1378621,28
30	392162,06	1378627,44
31	392162,30	1378627,25
32	392163,05	1378628,19
33	392185,79	1378610,28
34	392181,45	1378604,96
35	392175,97	1378597,98
36	392166,60	1378586,40
37	392161,14	1378579,37
38	392144,99	1378558,16
39	392128,72	1378570,28
40	392111,15	1378546,70
1	392076,71	1378572,36

Земельный участок № 32, образуемый земельный участок с условным №32, S=2941 кв.м, образован из земель государственной собственности на которые не разграничена. ВРИ 2.6 - многоэтажная жилая застройка (высотная застройка) (фактически занимаемый многоквартирным жилым домом).

Координаты земельного участка:

№	X	Y
1	392123,05	1378425,48
2	392154,12	1378464,72
3	392195,54	1378432,02
4	392187,45	1378420,65
5	392197,31	1378412,77
6	392183,69	1378395,55
7	392173,67	1378402,74
8	392165,83	1378392,56
1	392123,05	1378425,48

В том числе часть земельного участка S=2525 кв.м. для прохода и проезда неограниченного круга лиц к землям общего пользования.

Координаты ЧЗУ:

№	X	Y
1	392123,05	1378425,48
2	392154,12	1378464,72
3	392195,54	1378432,02
4	392187,45	1378420,65
5	392197,31	1378412,77
6	392183,69	1378395,55
7	392173,67	1378402,74
8	392165,83	1378392,56
9	392123,05	1378425,48
10	392144,82	1378430,66
11	392145,61	1378430,06
12	392147,61	1378428,54
13	392146,68	1378427,43
14	392150,60	1378424,25
15	392151,54	1378425,33
16	392155,48	1378422,28
17	392156,25	1378421,68
18	392161,69	1378428,38
19	392161,02	1378429,01
20	392162,12	1378430,44
21	392164,22	1378429,07
22	392167,69	1378433,59
23	392168,30	1378434,39
24	392167,09	1378435,30
25	392172,52	1378442,11
26	392173,16	1378442,92
27	392167,08	1378447,49
28	392166,30	1378448,07
29	392165,49	1378447,06
30	392160,84	1378450,67
31	392160,22	1378449,91
32	392158,94	1378448,34
33	392158,15	1378449,02
34	392154,33	1378444,53
35	392155,21	1378443,79
36	392150,10	1378437,38
37	392149,87	1378437,55
38	392149,10	1378438,14
39	392148,49	1378437,39
40	392146,18	1378434,56
41	392145,54	1378433,77
42	392146,56	1378432,96
9	392144,82	1378430,66

Земельный участок № 33, образуемый земельный участок с условным №33, S=5774 кв.м, образован из земель государственной собственности на которые не разграничена. ВРИ 2.6 - многоэтажная жилая застройка (высотная застройка) (фактически занимаемый многоквартирным жилым домом).

Координаты земельного участка:

№	X	Y
1	392062,49	1378417,26
2	392088,82	1378450,21
3	392089,60	1378451,22
4	392165,83	1378392,56
5	392126,41	1378341,34
6	392117,02	1378347,98
7	392071,65	1378386,67
8	392078,14	1378395,46
9	392065,02	1378405,14
10	392069,76	1378411,51
1	392062,49	1378417,26

В том числе часть земельного участка S=4856 кв.м. для прохода и проезда неограниченного круга лиц к землям общего пользования.

Координаты ЧЗУ:

№	X	Y
1	392062,49	1378417,26
2	392088,82	1378450,21
3	392089,60	1378451,22
4	392165,83	1378392,56
5	392126,41	1378341,34
6	392117,02	1378347,98
7	392071,65	1378386,67
8	392078,14	1378395,46
9	392065,02	1378405,14
10	392069,76	1378411,51
11	392062,49	1378417,26
12	392076,40	1378416,80
13	392077,18	1378416,19
14	392098,98	1378399,15
15	392099,81	1378398,50
16	392100,79	1378399,91
17	392101,81	1378399,18
18	392102,61	1378398,60
19	392103,20	1378399,40
20	392104,93	1378401,75
21	392127,78	1378383,90
22	392128,81	1378385,30
23	392128,99	1378385,16
24	392129,78	1378384,51
25	392133,22	1378388,91
26	392132,18	1378389,68
27	392136,38	1378395,09
28	392106,95	1378418,25
29	392103,34	1378413,68
30	392084,95	1378427,94
31	392084,34	1378427,15
32	392080,98	1378422,83
33	392080,02	1378423,52
34	392079,43	1378422,74
35	392076,89	1378419,38
36	392077,81	1378418,65
11	392076,40	1378416,80

Земельный участок № 34, образуемый земельный участок с условным №34, S=2589 кв.м, образован из земель государственной собственности на которые не разграничена. ВРИ 2.6 - многоэтажная жилая застройка (высотная застройка) (фактически занимаемый многоквартирным жилым домом).

Координаты земельного участка:

№	X	Y
1	392082,39	1378456,68
2	392100,02	1378478,75
3	392104,81	1378484,75
4	392114,63	1378496,86
5	392138,98	1378476,82
6	392154,12	1378464,72
7	392123,05	1378425,48
8	392089,60	1378451,22
1	392082,39	1378456,68

В том числе часть земельного участка S=2168 кв.м. для прохода и проезда неограниченного круга лиц к землям общего пользования.

Координаты ЧЗУ:

№	X	Y
1	392082,39	1378456,68
2	392100,02	1378478,75
3	392104,81	1378484,75
4	392114,63	1378496,86
5	392138,98	1378476,82
6	392154,12	1378464,72
7	392123,05	1378425,48
8	392089,60	1378451,22
9	392082,39	1378456,68
10	392091,71	1378457,55
11	392090,96	1378456,50
12	392091,70	1378455,91
13	392095,30	1378453,03
14	392094,55	1378452,12
15	392095,33	1378451,48
16	392095,33	1378451,48
17	392101,58	1378446,36
18	392108,11	1378454,52
19	392107,52	1378455,16
20	392107,75	1378455,46
21	392110,46	1378453,39
22	392114,62	1378458,46
23	392111,79	1378460,68
24	392112,04	1378461,00
25	392112,79	1378460,53
26	392118,41	1378467,62
27	392107,65	1378476,23
28	392106,84	1378476,88
29	392105,23	1378474,70
30	392104,47	1378475,27

31 392100,75 1378470,75
32 392101,63 1378470,02
33 392096,63 1378463,82
34 392095,89 1378464,26
9 392090,86 1378458,22

Земельный участок № 35, образуемый земельный участок с условным №35, S=124 кв.м,

образован из земель государственной собственности на которые не разграничена.

ВРИ 3.1 - коммунальное обслуживание.

Координаты земельного участка:

№	X	Y
1	392185,65	1378505,55
2	392175,38	1378513,94
3	392169,46	1378506,69
4	392179,73	1378498,30
1	392185,65	1378505,55

Земельный участок № 36, образуемый земельный участок с условным №36, S=149 кв.м,

образован из земель государственной собственности на которые не разграничена.

ВРИ 3.1 - коммунальное обслуживание.

Координаты земельного участка:

№	X	Y
1	392108,62	1378182,38
2	392096,35	1378191,46
3	392090,53	1378183,59
4	392102,80	1378174,51
1	392108,62	1378182,38

Земельный участок № 37, образуемый земельный участок с условным №37, S=196 кв.м,

образован из земель государственной собственности на которые не разграничена.

ВРИ 3.1 - коммунальное обслуживание.

Координаты земельного участка:

№	X	Y
1	392270,72	1378266,59
2	392263,36	1378256,70
3	392276,13	1378247,20
4	392283,49	1378257,09
1	392270,72	1378266,59

Земельный участок № 38, образуемый земельный участок с условным №38, S=143 кв.м,

образован из земель государственной собственности на которые не разграничена.

ВРИ 3.1 - коммунальное обслуживание.

Координаты земельного участка:

№	X	Y
1	392374,94	1378365,37
2	392364,40	1378374,80
3	392357,66	1378367,26
4	392368,19	1378357,83
1	392374,94	1378365,37

Земельный участок № 39, образуемый земельный участок с условным №39, S=130 кв.м,

образован из земель государственной собственности на которые не разграничена.

ВРИ 3.1 - коммунальное обслуживание.

Координаты земельного участка:

№	X	Y
1	392499,94	1378436,02
2	392511,24	1378427,00
3	392505,60	1378419,95
4	392494,31	1378428,96
1	392499,94	1378436,02

Земельный участок № 40, образуемый земельный участок с условным №40, S=376 кв.м,

образован из земель государственной собственности на которые не разграничена.

ВРИ 3.1 - коммунальное обслуживание.

Координаты земельного участка:

№	X	Y
1	392331,53	1378513,56
2	392326,79	1378517,19
3	392324,42	1378519,05
4	392314,81	1378526,38
5	392325,88	1378540,59
6	392342,51	1378526,91
1	392331,53	1378513,56

Земельный участок № 41, образуемый земельный участок с условным №41, S=165 кв.м,

Официальное опубликование

ПРИЛОЖЕНИЕ №19
к постановлению Администрации
городского округа Самара
от 31.12.2019 № 1105

**МУНИЦИПАЛЬНОЕ ПРЕДПРИЯТИЕ ГОРОДА САМАРЫ
«АРХИТЕКТУРНО-ПЛАНИРОВОЧНОЕ БЮРО»**

(МП Г. САМАРЫ «АРХИТЕКТУРНО-ПЛАНИРОВОЧНОЕ БЮРО»)

Регистрационный номер в государственном реестре саморегулируемых организаций СРО-П-038-28102009

Заказчик: Департамент градостроительства городского округа Самара
муниципальный контракт № 19899

**Проект межевания территорий, занимаемых многоквартирными
жилими домами в городском округе Самара
по адресу: в границах улиц Хасановская, Долотный переулок,
Гаражный проезд.**

Том I «Проект межевания территории. Утверждаемая часть»
Чертеж межевания территории

Шифр: 2104/8.1-ДПТ (2)

САМАРА 2019

**МУНИЦИПАЛЬНОЕ ПРЕДПРИЯТИЕ ГОРОДА САМАРЫ
«АРХИТЕКТУРНО-ПЛАНИРОВОЧНОЕ БЮРО»**
(МП Г. САМАРЫ «АРХИТЕКТУРНО-ПЛАНИРОВОЧНОЕ БЮРО»)

РОССИЯ, 443100, г. САМАРА, ул. ПЕРВОМАЙСКАЯ, 21
Тел: (846) 2 424 067, факс: (846) 2 420 791 E-mail: mparpb@mail.ru
ОКПО 21157289, ОГРН 1026301151964, ИНН 6316073824, КПП 631601001

Регистрационный номер в государственном реестре саморегулируемых организаций СРО-П-038-28102009

Заказчик: Департамент градостроительства городского округа Самара
муниципальный контракт № 19899

**Проект межевания территорий, занимаемых многоквартирными
домами в городском округе Самара
по адресу: в границах улиц Хасановская, Долотный переулок,
Гаражный проезд.**

Том I «Проект межевания территории. Утверждаемая часть»
Чертеж межевания территории

Шифр: 2104/8.1-ДПТ (2)

Директор МП г. Самара
«Архитектурно-планировочное бюро» А.Д.Малахов

Руководитель Управления проектных работ
и градостроительного планирования С.С.Соловьев

САМАРА 2019

ПРИЛОЖЕНИЕ №20
к постановлению Администрации
городского округа Самара
от 31.12.2019 №1105

**МУНИЦИПАЛЬНОЕ ПРЕДПРИЯТИЕ ГОРОДА САМАРЫ
«АРХИТЕКТУРНО-ПЛАНИРОВОЧНОЕ БЮРО»**

(МП Г. САМАРЫ «АРХИТЕКТУРНО-ПЛАНИРОВОЧНОЕ БЮРО»)

Регистрационный номер в государственном реестре саморегулируемых организаций СРО-П-038-28102009

Заказчик: Департамент градостроительства городского округа Самара
муниципальный контракт № 19899

**Проект межевания территорий, занимаемых многоквартирными
жилими домами в городском округе Самара
по адресу: в границах улиц Хасановская, Долотный переулок,
Гаражный проезд.**

Том I «Проект межевания территории. Утверждаемая часть»
Текстовая часть

Шифр: 2104/8.1-ДПТ (2)

САМАРА 2019

**МУНИЦИПАЛЬНОЕ ПРЕДПРИЯТИЕ ГОРОДА САМАРЫ
«АРХИТЕКТУРНО-ПЛАНИРОВОЧНОЕ БЮРО»**

(МП Г. САМАРЫ «АРХИТЕКТУРНО-ПЛАНИРОВОЧНОЕ БЮРО»)

РОССИЯ, 443100, г. САМАРА, ул. ПЕРВОМАЙСКАЯ, 21
Тел: (846) 2 424 067, факс: (846) 2 420 791 E-mail: mparpb@mail.ru
ОКПО 21157289, ОГРН 1026301151964, ИНН 6316073824, КПП 631601001

Регистрационный номер в государственном реестре саморегулируемых организаций СРО-П-038-28102009

Заказчик: Департамент градостроительства городского округа Самара
муниципальный контракт № 19899

Проект межевания территорий, занимаемых многоквартирными
жилими домами в городском округе Самара
по адресу: в границах улиц Хасановская, Долотный переулок, Гараж-
ный проезд

Том I «Проект межевания территории. Утверждаемая часть»
Текстовая часть

Шифр: 2104/8.1-ДПТ (2)

Директор МП г. Самара
«Архитектурно-планировочное бюро» А.Д.Малахов

Руководитель Управления проектных работ
и градостроительного планирования С.С.Соловьев

САМАРА 2019

СОСТАВ И СОДЕРЖАНИЕ ПРОЕКТА.

№ ли-ста	Обозначение	Наименование	Кол-во листов	Мас-штаб
Том I «Проект межевания территории. Утверждаемая часть»				
Раздел 1. Проект межевания территории. Графическая часть.				
1		Чертеж межевания территории	1	1:1000
Раздел 2. Проект межевания территории. Текстовая часть.				
2		Пояснительная записка	1	
Том II «Проект межевания территории. Материалы по обоснованию»				
1		Схема, отображающая местоположение существующих объектов капитального строительства, границ существующих земельных участков, границ зон с особыми условиями использования территории, границы особо охраняемых природных территорий, границ территорий объектов культурного наследия, границы лесничества, лесопарков, участков лесничеств, лесных кварталов, лесотаксационных выделов или частей лесотаксационных выделов.	1	1:1000
Том III «Исходные данные»				

СОДЕРЖАНИЕ ПОЯСНИТЕЛЬНОЙ ЗАПИСКИ.

№	Наименование	Стр.
I	Общие данные.	4
II	Текстовая часть проекта межевания территории.	6
2.1	Перечень и сведения о площади образуемых земельных участков, в том числе возможные способы их образования, виды разрешенного использования образуемых земельных участков в соответствии с проектом планировки территории в случаях, предусмотренных Градостроительным кодексом РФ.	6
2.2	Перечень и сведения о площади образуемых земельных участков, которые будут отнесены к территориям общего пользования или имуществу общего пользования, в том числе в отношении которых предполагаются резервирование и (или) изъятие для государственных нужд.	17

I. ОБЩИЕ ДАННЫЕ.

Проект межевания территорий, занимаемых многоквартирными жилыми домами в городском округе Самара (в границах улиц Хасановская, Долотный пер., гаражный проезд) (далее – ПМТ) разработан на основании следующих документов:

- распоряжение Департамента градостроительства городского округа Самара №РД-1030 от 27.05.2019 «О разрешении Департаменту градостроительства городского округа Самара подготовки проектов межевания территорий, занимаемых многоквартирными жилыми домами в городском округе Самара»;
- распоряжение Департамента градостроительства городского округа Самара №03.07.2019 № РД-1246 «О внесении изменения в распоряжение Департамента градостроительства городского округа Самара от 27.05.2019 № РД-1030 «О разрешении Департаменту градостроительства городского округа Самара подготовки проектов межевания территорий, занимаемых многоквартирными жилыми домами в городском округе Самара».

Данный проект разработан в соответствии:
- Градостроительным кодексом РФ, Земельным кодексом РФ, Водным кодексом РФ, Лесным кодексом РФ иными нормативными правовыми актами РФ, Самарской области, городского округа Самара;
- Инструкцией о порядке проектирования и установления красных линий в городах и других поселениях РФ, принятой постановлением Госстроя России от 06.04.1998 № 18-30 (далее - РДС 30-201-98), в части не противоречащей действующему законодательству;

- Инструкцией о порядке разработки, согласования, экспертизы и утверждения градостроительной документации, утвержденной Приказом Госстроя России от 29.10.2002 № 150 и зарегистрированной в Минюсте РФ 12.02.2003 № 4207 (далее - СНИП 11-04-2003), в части не противоречащей законодательству;
- приказом Министерства строительства Самарской области от 20.11.2011 № 137-п «Об утверждении состава и содержания проектов планировки территории, подготовка которых осуществляется на основании схемы территориального планирования Самарской области, в том числе при размещении линейных объектов регионального значения»;

- Федеральным законом от 24.07.2007 № 221-ФЗ «О государственном кадастре недвижимости» (далее - Федеральный закон № 221-ФЗ);
- Генеральным планом городского округа Самара, утвержденным Решением Думы городского округа Самара от 20.03.2008 № 539 (далее - Генеральный план);
- Правилами застройки и землепользования в городе Самаре, утвержденными Постановлением Самарской городской Думы от 26.04.2001 №61 (далее - Правила);
- Региональными нормативами градостроительного проектирования Самарской области, Сводами правил (далее - СП), СНИПами, СанПИНами, техническими регламентами и др.
- Приказом Министерства строительства и жилищно-коммунального хозяйства Российской Федерации от 25.04.2017 г. № 742/пр «О По-

рядке установления и отображения красных линий, обозначающих границы территорий, занятых линейными объектами и (или) предназначенных для размещения линейных объектов».

Целью подготовки проекта межевания территории является: Определение местоположения границ образуемых и изменяемых участков, занимаемых многоквартирными жилыми домами в городском округе Самара.

II. ТЕКСТОВАЯ ЧАСТЬ ПРОЕКТА МЕЖЕВАНИЯ ТЕРРИТОРИИ.

2.1 Перечень и сведения о площади образуемых земельных участков, в том числе возможные способы их образования, виды разрешенного использования образуемых земельных участков в соответствии с проектом планировки территории в случаях, предусмотренных Градостроительным кодексом РФ.

образуемый земельный участок с условным номером :ЗУ1, S=2560кв.м, ВРИ 2.5 - среднетажная жилая застройка (фактически занимаемый многоквартирной жилой застройкой)

Обозначение характерных точек границы Координаты, м

	X	Y
1	2	3
20	379231.61	1371154.53
16	379174.03	1371137.94
15	379168.90	1371157.30
24	379163.30	1371189.13
23	379188.55	1371194.51
22	379203.45	1371181.65
21	379222.81	1371186.29
20	379231.61	1371154.53

В том числе часть земельного участка S=1808 кв.м для прохода и проезда к землям общего пользования неограниченного круга лиц.

Обозначение характерных точек границы Координаты, м

	X	Y
1	2	3
20	379231.61	1371154.53
16	379174.03	1371137.94
74	379173.09	1371141.49
73	379222.23	1371155.87
72	379218.36	1371169.72
71	379169.24	1371156.01
15	379168.90	1371157.30
24	379163.30	1371189.13
23	379188.55	1371194.51
22	379203.45	1371181.65
21	379222.81	1371186.29
20	379231.61	1371154.53

образуемый земельный участок с условным номером :ЗУ2, S=3625 кв.м, ВРИ 2.5 - среднетажная жилая застройка (фактически занимаемый многоквартирной жилой застройкой)

Обозначение характерных точек границы Координаты, м

	X	Y
1	2	3
21	379222.81	1371186.29
22	379203.45	1371181.65
23	379188.55	1371194.51
24	379163.30	1371189.13
26	379153.12	1371246.98
25	379203.79	1371258.97
21	379222.81	1371186.29

В том числе часть земельного участка S=2510 кв.м для прохода и проезда к землям общего пользования неограниченного круга лиц.

Обозначение характерных точек границы Координаты, м

	X	Y
1	2	3
75	379204.96	1371182.01
22	379203.45	1371181.65
23	379188.55	1371194.51
24	379163.30	1371189.13

Официальное опубликование

26 379153.12 1371246.98
76 379184.30 1371254.36
75 379204.96 1371182.01

чзу2(2)

21 379222.81 1371186.29
78 379219.30 1371185.45
77 379198.84 1371257.80
25 379203.79 1371258.97
21 379222.81 1371186.29

образуемый земельный участок с условным номером :ЗУ3,
S=1183 кв.м, ВРИ 2.5 - среднеэтажная жилая застройка
(фактически занимаемый многоквартирной жилой застройкой)

Обозначение характерных точек границы Координаты, м

Х		Y
1	2	3
27	379272.18	1371166.23
37	379245.06	1371158.41
36	379235.90	1371192.81
35	379242.78	1371194.92
34	379256.91	1371198.92
33	379257.04	1371198.47
32	379258.89	1371199.04
31	379260.87	1371204.48
30	379272.62	1371207.94
29	379275.07	1371199.52
28	379267.15	1371184.06
27	379272.18	1371166.23

В том числе часть земельного участка S=582 кв.м для прохода и проезда к землям общего пользования неограниченного круга лиц.

чзу3(1)

27 379272.18 1371166.23
37 379245.06 1371158.41
36 379235.90 1371192.81
35 379242.78 1371194.92
82 379250.20 1371168.82
81 379258.94 1371171.36
80 379260.45 1371167.05
79 379271.11 1371170.01
27 379272.18 1371166.23

чзу3(2)

83 379267.17 1371184.11
85 379266.96 1371184.86
84 379262.23 1371200.07
32 379258.89 1371199.04
31 379260.87 1371204.48
30 379272.62 1371207.94
29 379275.07 1371199.52
83 379267.17 1371184.11

образуемый земельный участок условным номером :ЗУ4,
S=2468 кв.м, ВРИ 2.5 - среднеэтажная жилая застройка

Обозначение характерных точек границы Координаты, м

Х		Y
1	2	3
38	379285.84	1371211.53
30	379272.62	1371207.94
31	379260.87	1371204.48
32	379258.89	1371199.04
33	379257.04	1371198.47
34	379256.91	1371198.92
35	379242.78	1371194.92
36	379235.90	1371192.81
44	379217.44	1371262.06
43	379222.52	1371274.47
42	379245.79	1371280.05
41	379257.72	1371236.71
40	379291.02	1371245.54
39	379299.00	1371217.41
38	379285.84	1371211.53

земельный участок S=2468 кв.м обеспечивает проход и проезд к землям общего пользования неограниченного круга лиц.

Обозначение характерных точек границы Координаты, м

Х		Y
1	2	3
38	379285.84	1371211.53
30	379272.62	1371207.94
31	379260.87	1371204.48
32	379258.89	1371199.04
87	379238.83	1371268.53
86	379223.28	1371264.00
35	379242.78	1371194.92
36	379235.90	1371192.81
44	379217.44	1371262.06
43	379222.52	1371274.47
42	379245.79	1371280.05
41	379257.72	1371236.71
40	379291.02	1371245.54

39 379299.00 1371217.41
38 379285.84 1371211.53

образуемый земельный участок условным номером :ЗУ4.1,
S=3648 кв.м, ВРИ 2.5 - среднеэтажная жилая застройка
(фактически занимаемый многоквартирной жилой застройкой)
обозован путем объединения земельного участка с кадастровым номером 63:01:0415007:1097,
и земельного участка :ЗУ4

Обозначение характерных точек границы Координаты, м

Х		Y
1	2	3
38	379285.84	1371211.53
30	379272.62	1371207.94
31	379260.87	1371204.48
32	379258.89	1371199.04
33	379257.04	1371198.47
34	379256.91	1371198.92
35	379242.78	1371194.92
36	379235.90	1371192.81
44	379217.44	1371262.06
43	379222.52	1371274.47
42	379245.79	1371280.05
41	379257.72	1371236.71
40	379291.02	1371245.54
39	379299.00	1371217.41
38	379285.84	1371211.53

В том числе часть земельного участка S=2468 кв.м для прохода и проезда к землям общего пользования неограниченного круга лиц.

Обозначение характерных точек границы Координаты, м

Х		Y
1	2	3
38	379285.84	1371211.53
30	379272.62	1371207.94
31	379260.87	1371204.48
32	379258.89	1371199.04
87	379238.83	1371268.53
86	379223.28	1371264.00
35	379242.78	1371194.92
36	379235.90	1371192.81
44	379217.44	1371262.06
43	379222.52	1371274.47
42	379245.79	1371280.05
41	379257.72	1371236.71
40	379291.02	1371245.54
39	379299.00	1371217.41
38	379285.84	1371211.53

образуемый земельный участок с условным номером :ЗУ5,
S=2744 кв.м, ВРИ 2.5 - среднеэтажная жилая застройка
(фактически занимаемый многоквартирной жилой застройкой)

Обозначение характерных точек границы Координаты, м

Х		Y
1	2	3
45	379307.16	1371250.15
40	379291.02	1371245.54
41	379257.72	1371236.71
42	379245.79	1371280.05
49	379243.47	1371288.03
48	379292.03	1371302.36
47	379293.92	1371296.34
46	379297.72	1371282.69
45	379307.16	1371250.15

В том числе часть земельного участка S=1957 кв.м для прохода и проезда к землям общего пользования неограниченного круга лиц.

Обозначение характерных точек границы Координаты, м

Х		Y
1	2	3
чзу5(1)		
88	379296.96	1371285.41
89	379248.23	1371271.17
42	379245.79	1371280.05
49	379243.47	1371288.03
48	379292.03	1371302.36
47	379293.92	1371296.34
88	379296.96	1371285.41
чзу5(2)		
45	379307.16	1371250.15
40	379291.02	1371245.54
41	379257.72	1371236.71
91	379252.24	1371256.60
90	379301.35	1371270.17
45	379307.16	1371250.15

образуемый земельный участок с условным номером :ЗУ6,
S=2540 кв.м, ВРИ 2.5 - среднеэтажная жилая застройка
(фактически занимаемый многоквартирной жилой застройкой)

Обозначение характерных точек границы Координаты, м

Х		Y
1	2	3
50	379342.63	1371186.53
27	379272.18	1371166.23
28	379267.15	1371184.06
29	379275.07	1371199.52
53	379288.12	1371203.42
38	379285.84	1371211.53
39	379299.00	1371217.41
52	379319.21	1371223.02
51	379337.80	1371202.88
50	379342.63	1371186.53

В том числе часть земельного участка S=1509 кв.м для прохода и проезда к землям общего пользования неограниченного круга лиц.

Обозначение характерных точек границы Координаты, м

Х		Y
1	2	3
чзу6(1)		
92	379337.38	1371203.33
28	379267.15	1371184.06
29	379275.07	1371199.52
53	379288.12	1371203.42
38	379285.84	1371211.53
39	379299.00	1371217.41
52	379319.21	1371223.02
92	379337.38	1371203.33

чзу6(2)

50	379342.63	1371186.53
27	379272.18	1371166.23
79	379271.11	1371170.01
93	379341.49	1371190.38
50	379342.63	1371186.53

образуемый земельный участок с условным номером :ЗУ7,
S=3539 кв.м, ВРИ 2.5 - среднеэтажная жилая застройка
(фактически занимаемый многоквартирной жилой застройкой)

Обозначение характерных точек границы Координаты, м

Х		Y
1	2	3
54	379370.43	1371212.52
51	379337.80	1371202.88
52	379319.21	1371223.02
39	379299.00	1371217.41
40	379291.02	1371245.54
45	379307.16	1371250.15
62	379319.14	1371253.61
61	379320.45	1371275.42
60	379322.84	1371278.34
59	379351.87	1371286.59
58	379352.56	1371284.68
57	379347.92	1371279.08
56	379363.62	1371223.72
55	379367.33	1371224.89
54	379370.43	1371212.52

В том числе часть земельного участка S=2340 кв.м для прохода и проезда к землям общего пользования неограниченного круга лиц.

Обозначение характерных точек границы Координаты, м

Х		Y
1	2	3
54	379370.43	1371212.52
97	379357.84	1371208.96
96	379337.08	1371278.44
95	379321.28	1371273.72
94	379342.07	1371204.14
51	379337.80	1371202.88
52	379319.21	1371223.02
39	379299.00	1371217.41
40	379291.02	1371245.54
45	379307.16	1371250.15
62	379319.14	1371253.61
61	379320.45	1371275.42
60	379322.84	1371278.34
59	379351.87	1371286.59
58	379352.56	1371284.68
57	379347.92	1371279.08
56	379363.62	1371223.72
55	379367.33	1371224.89
54	379370.43	1371212.52

Официальное опубликование

образуемый земельный участок условным номером :ЗУ8,

S= 1135 кв.м, ВРИ 2.5 - среднеэтажная жилая застройка

Обозначение характерных точек границы Координаты, м

	X	Y
1	2	3
:ЗУ8(1)		
98	379303.77	1371299.29
47	379293.92	1371296.34
48	379292.03	1371302.36
67	379287.69	1371318.65
66	379305.38	1371327.60
65	379311.64	1371306.93
64	379316.42	1371302.94
101	379306.46	1371300.43
100	379306.19	1371301.62
99	379303.40	1371300.85
98	379303.77	1371299.29
:ЗУ8(2)		
62	379319.14	1371253.61
45	379307.16	1371250.15
46	379297.72	1371282.69
63	379320.31	1371289.30
60	379322.84	1371278.34
61	379320.45	1371275.42
62	379319.14	1371253.61

земельный участок S=1135 кв.м обеспечивает проход и проезд
к землям общего пользования неограниченного круга лиц.

Обозначение характерных точек границы Координаты, м

	X	Y
1	2	3
чзу8(1)		
98	379303.77	1371299.29
47	379293.92	1371296.34
48	379292.03	1371302.36
67	379287.69	1371318.65
66	379305.38	1371327.60
65	379311.64	1371306.93
64	379316.42	1371302.94
101	379306.46	1371300.43
100	379306.19	1371301.62
99	379303.40	1371300.85
98	379303.77	1371299.29
чзу8(2)		
62	379319.14	1371253.61
45	379307.16	1371250.15
46	379297.72	1371282.69
63	379320.31	1371289.30
60	379322.84	1371278.34
61	379320.45	1371275.42
62	379319.14	1371253.61

образуемый земельный участок условным номером :ЗУ8.1,

S= 1475 кв.м, ВРИ 2.5 - среднеэтажная жилая застройка

(фактически занимаемый многоквартирной жилой застройкой)

образован путем объединения

земельного участка с кадастровым номером 63:01:0415007:1093

и земельного участка :ЗУ8

Обозначение характерных точек границы Координаты, м

	X	Y
1	2	3
62	379319.14	1371253.61
45	379307.16	1371250.15
46	379297.72	1371282.69
47	379293.92	1371296.34
48	379292.03	1371302.36
67	379287.69	1371318.65
66	379305.38	1371327.60
65	379311.64	1371306.93
64	379316.42	1371302.94
63	379320.31	1371289.30
60	379322.84	1371278.34
61	379320.45	1371275.42
62	379319.14	1371253.61

В том числе часть земельного участка S=1135 кв.м для прохода и проезда к землям общего пользования неограниченного круга лиц.

Обозначение характерных точек границы Координаты, м

	X	Y
1	2	3
чзу8(1)		
98	379303.77	1371299.29
47	379293.92	1371296.34
48	379292.03	1371302.36
67	379287.69	1371318.65
66	379305.38	1371327.60
65	379311.64	1371306.93
64	379316.42	1371302.94
101	379306.46	1371300.43
100	379306.19	1371301.62

99 379303.40 1371300.85

98 379303.77 1371299.29

чзу8(2)

62 379319.14 1371253.61

45 379307.16 1371250.15

46 379297.72 1371282.69

63 379320.31 1371289.30

60 379322.84 1371278.34

61 379320.45 1371275.42

62 379319.14 1371253.61

образуемый земельный участок с условным номером :ЗУ9,

S=1527 кв.м, ВРИ 2.5 - среднеэтажная жилая застройка

(фактически занимаемый многоквартирной жилой застройкой)

Обозначение характерных точек границы Координаты, м

	X	Y
1	2	3
59	379351.87	1371286.59
60	379322.84	1371278.34
63	379320.31	1371289.30
64	379316.42	1371302.94
65	379311.64	1371306.93
66	379305.38	1371327.60
70	379322.25	1371332.46
69	379334.58	1371327.02
68	379341.89	1371321.84
59	379351.87	1371286.59

В том числе часть земельного участка S=1142 кв.м для прохода и проезда к землям общего пользования неограниченного круга лиц.

Обозначение характерных точек границы Координаты, м

	X	Y
1	2	3
59	379351.87	1371286.59
60	379322.84	1371278.34
63	379320.31	1371289.30
64	379316.42	1371302.94
104	379331.30	1371307.08
103	379324.13	1371330.93
102	379309.28	1371327.14
64	379316.42	1371302.94
65	379311.64	1371306.93
66	379305.38	1371327.60
70	379322.25	1371332.46
69	379334.58	1371327.02
68	379341.89	1371321.84
59	379351.87	1371286.59

образуемый земельный участок с условным номером :ЗУ10,

S=117 кв.м, ВРИ 3.1 - коммунальное обслуживание

(фактически занимаемый трансформаторной подстанцией)

Обозначение характерных точек границы Координаты, м

	X	Y
1	2	3
53	379288.12	1371203.42
29	379275.07	1371199.52
30	379272.62	1371207.94
38	379285.84	1371211.53
53	379288.12	1371203.42

Примечания:

1. Линия регулирования застройки (линия отступа от красных линий в целях определения места допустимого размещения зданий, строений, сооружений) установлена с отступом от красной линии внутрь квартала - 3м.

2. При постановке земельных участков на государственный кадастровый учёт границы зон с особыми условиями использования территорий, в том числе охранные зоны соответствующих коммуникаций, необходимо уточнить в установленном порядке.

3. В границах разработки ПМТ объекты культурного наследия отсутствуют.

4. В границах разработки ПМТ границы публичных сервитуты отсутствуют.

5. В границах разработки ПМТ образуются земельные участки, которые будут отнесены к территориям общего пользования или имуществу общего пользования.

6. ПМТ не предусмотрено резервирование и (или) изъятие для государственных и муниципальных нужд земельных участков.

7. Границы образуемых земельных участков и зон с особыми условиями территории позволяют обеспечить необходимые требования по содержанию и обслуживанию объектов застройки в условиях сложившейся планировочной системы территории проектирования. 8 В соответствии со статьей 6, п.1, Правил застройки и землепользования в городе Самаре объекты недвижимости, ставшие несоответствующими настоящим Правилам после их введения в действие, могут существовать и использоваться без их приведения в соответствие с настоящими Правилами. В соответствии со статьей 36, п.8, Градостроительного кодекса РФ: «Земельные участки или объекты капитального строительства, виды разре-

шенного использования, предельные (минимальные и (или) максимальные) размеры и предельные параметры которых не соответствуют градостроительному регламенту, могут использоваться без установления срока приведения их в соответствие с градостроительным регламентом, за исключением случаев, если использование таких земельных участков и объектов капитального строительства опасно для жизни или здоровья человека, для окружающей среды, объектов культурного наследия».

9. В соответствии с письмом Министерства экономического развития РФ от 27.09.2011 № д23-4059 «О возможности расположения на земельном участке нескольких многоквартирных домов», отдельно стоящие многоквартирные дома, расположенные на одном земельном участке и объединенные общим инженерным оборудованием, могут рассматриваться как составная часть сложного недвижимого имущества – имущества общего пользования собственников помещений в многоквартирном доме.

10. В соответствии с Постановлением Пленума Верховного Суда РФ № 10, Пленума ВАС РФ № 22 от 29.04.2010 (ред. от 23.06.2015) «О некоторых вопросах, возникающих в судебной практике при разрешении споров, связанных с защитой прав собственности и других вещных прав», если земельный участок под многоквартирным жилым домом сформирован до введения в действие Жилищного кодекса РФ и в отношении него проведен государственный кадастровый учет, право общей долевой собственности на него у собственников помещений в многоквартирном доме возникает в силу закона с момента проведения государственного кадастрового учета.

11. В соответствии с приказом Минстроя РФ от 07.03.2019 г. № 153/пр «Об утверждении методических рекомендаций по проведению работ по формированию земельных участков, на которых расположены многоквартирные дома», размер образуемого земельного участка определяется исходя из территории, необходимой для обеспечения функционирования (обслуживания) площади многоквартирного дома, с учетом соблюдения требований градостроительных нормативов, противопожарной безопасности, санитарных разрывов между зданиями и иных норм, обеспечивающих нормальные условия проживания и пребывания граждан в многоквартирном доме, обслуживания данного дома и иных объектов, входящих в состав общего имущества собственников помещений в многоквартирном доме, а также доступ к такому дому и иным подобным объектам.

Официальное опубликование



-Местными нормативами градостроительного проектирования городского округа Самара.
Целью подготовки проекта межевания территории является:
Определение местоположения границ образуемых и изменяемых участков, занимаемых многоквартирными жилыми домами в городском округе Самара.

II. ТЕКСТОВАЯ ЧАСТЬ ПРОЕКТА МЕЖЕВАНИЯ ТЕРРИТОРИИ.

2.1 Перечень и сведения о площади образуемых земельных участков, в том числе возможные способы их образования, виды разрешенного использования образуемых земельных участков в соответствии с проектом планировки территории в случаях, предусмотренных Градостроительным кодексом РФ.

Земельный участок № 1, образуемый земельный участок с условным №1, S=2208 кв.м,

ВРИ 2.6 - многоэтажная жилая застройка (высотная застройка), образован из земель, государственная собственность на которые не разграничена.

№	X	Y
1	388136,93	1376136,32
2	388086,88	1376141,89
3	388088,39	1376182,81
4	388139,97	1376182,37
1	388136,93	1376136,32
5	388090,06	1376148,36
6	388090,10	1376151,35
7	388093,10	1376151,31
8	388093,06	1376148,31
5	388090,06	1376148,36

В том числе часть земельного участка S = 1704 кв.м для прохода и проезда неограниченного круга лиц к землям общего пользования .

Координаты ЧЗУ:

№	X	Y
1	388088,39	1376182,81
2	388086,88	1376141,89
3	388136,93	1376136,32
4	388139,97	1376182,37
1	388088,39	1376182,81
5	388093,10	1376151,31
6	388090,10	1376151,35
7	388090,06	1376148,36
8	388093,06	1376148,31
5	388093,10	1376151,31
9	388132,45	1376154,41
10	388133,79	1376154,44
11	388134,16	1376160,55
12	388132,88	1376160,67
13	388133,15	1376165,98
14	388104,50	1376167,77
15	388103,99	1376162,37
16	388102,57	1376162,48
17	388102,14	1376156,37
18	388103,76	1376156,40
19	388103,54	1376150,89
20	388132,14	1376149,15
9	388132,45	1376154,41

Земельный участок № 2, образуемый земельный участок с условным №2, S=5834 кв.м,

ВРИ 2.5 - среднеэтажная жилая застройка, образован из земель, государственная собственность на которые не разграничена.

№	X	Y
1	388121,67	1376299,93
2	388102,37	1376300,91
3	388100,64	1376264,09
4	388098,72	1376226,43
5	388089,81	1376226,86
6	388088,39	1376182,81
7	388139,97	1376182,37
8	388148,39	1376309,80
9	388122,51	1376311,33
1	388121,67	1376299,93
10	388097,09	1376183,65
11	388105,32	1376193,73
12	388103,76	1376194,99
13	388095,54	1376184,92
10	388097,09	1376183,65
14	388146,13	1376294,99
15	388146,44	1376299,62
16	388143,86	1376299,80
17	388143,55	1376295,17
14	388146,13	1376294,99

В том числе часть земельного участка S = 4350 кв.м для прохода и проезда неограниченного круга лиц к землям общего пользования .

Координаты ЧЗУ:

№	X	Y
1	388148,39	1376309,80
2	388139,97	1376182,37
3	388088,39	1376182,81
4	388089,81	1376226,86
5	388098,72	1376226,43
6	388100,64	1376264,09
7	388102,37	1376300,91
8	388121,67	1376299,93
9	388122,51	1376311,33
1	388148,39	1376309,80
10	388103,76	1376194,99
11	388105,32	1376193,73
12	388097,09	1376183,65
13	388095,54	1376184,92
10	388103,76	1376194,99
14	388143,86	1376299,80
15	388146,44	1376299,62
16	388146,13	1376294,99
17	388143,55	1376295,17
14	388143,86	1376299,80
18	388126,13	1376303,97
19	388138,95	1376303,12
20	388138,44	1376293,91
21	388139,86	1376293,79
22	388137,82	1376259,00
23	388136,20	1376259,12
24	388135,17	1376241,06
25	388136,69	1376240,94
26	388134,17	1376205,69
27	388132,84	1376205,89
28	388132,32	1376196,49
29	388119,40	1376197,25
18	388126,13	1376303,97

Земельный участок № 3, образуемый земельный участок с условным №3, S=4060кв.м,

ВРИ 2.5 - среднеэтажная жилая застройка, образован из земель, государственная собственность на которые не разграничена.

№	X	Y
1	388088,39	1376182,81
2	388089,81	1376226,86
3	387999,51	1376231,24
4	387995,79	1376186,72

1 388088,39 1376182,81
В том числе часть земельного участка S = 3182 кв.м для прохода и проезда неограниченного круга лиц к землям общего пользования .

Координаты ЧЗУ:

№	X	Y
1	387999,51	1376231,24
2	388089,81	1376226,86
3	388088,39	1376182,81
4	387995,79	1376186,72
1	387999,51	1376231,24
5	388081,97	1376208,33
6	388075,84	1376208,57
7	388075,85	1376209,60
8	388073,38	1376209,64
9	388073,27	1376208,79
10	388062,30	1376209,48
11	388062,17	1376210,42
12	388059,27	1376210,56
13	388059,31	1376209,85
14	388047,67	1376210,49
15	388047,63	1376211,34
16	388045,30	1376211,52
17	388045,10	1376210,67
18	388033,84	1376211,26
19	388033,95	1376212,39
20	388031,05	1376212,53
21	388030,94	1376211,40
22	388019,04	1376212,19
23	388018,98	1376213,27
24	388016,75	1376213,36
25	388016,62	1376212,42
26	388010,70	1376212,81
27	388009,93	1376200,68
28	388081,17	1376196,16
5	388081,97	1376208,33

Земельный участок № 4, образуемый земельный участок с условным №4, S=2846 кв.м,

ВРИ 2.5 - среднеэтажная жилая застройка, образован из земель, государственная собственность на которые не разграничена.

№	X	Y
1	387977,55	1376183,62
2	387977,54	1376183,52
3	387977,44	1376181,86
4	387983,58	1376181,57
5	387983,01	1376173,40
6	387982,64	1376169,00
7	387982,39	1376165,04
8	387982,27	1376160,93
9	387976,23	1376161,37
10	387976,02	1376154,22
11	387993,46	1376152,28
12	388086,88	1376141,89
13	388088,39	1376182,81
14	387995,79	1376186,72
15	387995,49	1376183,07
16	387986,61	1376183,50
1	387977,55	1376183,62
17	388056,08	1376153,00
18	388053,49	1376153,21
19	388053,57	1376154,21
20	388034,14	1376155,81
21	388034,11	1376155,61
22	388028,64	1376156,06
23	388028,65	1376156,26
24	388016,15	1376157,28
25	388015,99	1376155,44
26	388013,85	1376155,62
27	388014,00	1376157,47
28	388004,64	1376158,23
29	388004,89	1376161,42
30	388004,11	1376161,48
31	388004,52	1376166,45
32	388005,30	1376166,39
33	388005,78	1376172,18
34	388012,66	1376171,62
35	388012,79	1376173,32
36	388015,59	1376173,09
37	388015,45	1376171,39
38	388031,89	1376170,04
39	388032,03	1376171,73
40	388034,82	1376171,50
41	388034,69	1376169,81
42	388040,57	1376169,32
43	388040,64	1376170,32
44	388043,14	1376170,11
45	388043,06	1376169,13
46	388045,54	1376168,92
47	388045,59	1376169,42
48	388047,80	1376169,23
49	388047,76	1376168,73
50	388051,03	1376168,47
51	388051,17	1376170,15
52	388053,96	1376169,93
53	388053,83	1376168,23
54	388070,27	1376166,88
55	388070,40	1376168,58
56	388073,20	1376168,35
57	388073,06	1376166,66
58	388080,49	1376166,05
59	388079,91	1376159,11
60	388080,91	1376159,04
61	388080,64	1376155,74
62	388079,65	1376155,83
63	388079,33	1376151,99
64	388056,16	1376154,00
17	388056,08	1376153,00

Земельный участок S = 2846 кв.м обеспечивает проход и проезд неограниченного круга лиц к землям общего пользования .

Координаты ЧЗУ:

№	X	Y
1	387977,55	1376183,62
2	387977,54	1376183,52
3	387977,44	1376181,86
4	387983,58	1376181,57
5	387983,01	1376173,40
6	387982,64	1376169,00
7	387982,39	1376165,04
8	387982,27	1376160,93
9	387976,23	1376161,37
10	387976,02	1376154,22
11	387993,46	1376152,28
12	388086,88	1376141,89
13	388088,39	1376182,81
14	387995,79	1376186,72

СОСТАВ И СОДЕРЖАНИЕ ПРОЕКТА.

№ л и - ста	Обозначение	Наименование	Кол-во листов	М а с - штаб
Том I «Проект межевания территории. Утверждаемая часть»				
Раздел 1. Проект межевания территории. Графическая часть.				
1		Чертеж межевания территории	1	1:1000
Раздел 2. Проект межевания территории. Текстовая часть.				
2		Пояснительная записка	60	
Том II «Проект межевания территории. Материалы по обоснованию»				
1		Схема, отображающая местоположение существующих объектов капитального строительства, границ существующих земельных участков, границ зон с особыми условиями использования территории, границы особо охраняемых природных территорий, границ территорий объектов культурного наследия, границы лесничества, лесопарков, участков лесничеств, лесных кварталов, лесотаксационных выделов или частей лесотаксационных выделов.	1	1:1000
Том III «Исходные данные»				

СОДЕРЖАНИЕ ПОЯСНИТЕЛЬНОЙ ЗАПИСКИ.

№	Наименование	Стр.
I	Общие данные.	5
II	Текстовая часть проекта межевания территории.	7
2.1	Перечень и сведения о площади образуемых земельных участков, в том числе возможные способы их образования, виды разрешенного использования образуемых земельных участков в соответствии с проектом планировки территории в случаях, предусмотренных Градостроительным кодексом РФ.	5

I. ОБЩИЕ ДАННЫЕ.

Проект межевания территорий, занимаемых многоквартирными жилыми домами в городском округе Самара (в границах улиц Гагарина, Революционная, Мориса Тореза, Мяги) (далее – ПМТ) разработан на основании следующих документов:

- распоряжение Департамента градостроительства городского округа Самара №РД-1030 от 27.05.2019 «О разрешении Департаменту градостроительства городского округа Самара подготовки проектов межевания территорий, занимаемых многоквартирными жилыми домами в городском округе Самара»;

- распоряжение Департамента градостроительства городского округа Самара №02.07.2019 № РД-1246 «О внесении изменения в распоряжение Департамента градостроительства городского округа Самара от 27.05.2019 № РД-1030 «О разрешении Департаменту градостроительства городского округа Самара подготовки проектов межевания территорий, занимаемых многоквартирными жилыми домами в городском округе Самара».

Данный проект разработан в соответствии:
- Градостроительным кодексом РФ, Земельным кодексом РФ, Водным кодексом РФ, Лесным кодексом РФ иными нормативными правовыми актами РФ, Самарской области, городского округа Самара;

- Инструкцией о порядке проектирования и установления красных линий в городах и других поселениях РФ, принятой постановлением Госстроя России от 06.04.1998 № 18-30 (далее - РДС 30-201-98), в части не противоречащей действующему законодательству;

- Федеральным законом от 24.07.2007 № 221-ФЗ «О кадастровой деятельности» (далее – Федеральный закон № 221-ФЗ);

- Генеральным планом городского округа Самара, утвержденным Решением Думы городского округа Самара от 20.03.2008 № 539 (далее - Генеральный план);

- Правилами застройки и землепользования в городе Самаре, утвержденными Постановлением Самарской городской Думы от 26.04.2001 №61 (далее - Правила);

- Региональными нормативами градостроительного проектирования Самарской области, Сводами правил (далее - СП), СНиПами, СанПиНами, техническими регламентами и др.

Официальное опубликование

15	387995,49	1376183,07
16	387986,61	1376183,50
1	387977,55	1376183,62
17	388056,08	1376153,00
18	388053,49	1376153,21
19	388053,57	1376154,21
20	388034,14	1376155,81
21	388034,11	1376155,61
22	388028,64	1376156,06
23	388028,65	1376156,26
24	388016,15	1376157,28
25	388015,99	1376155,44
26	388013,85	1376155,62
27	388014,00	1376157,47
28	388004,64	1376158,23
29	388004,89	1376161,42
30	388004,11	1376161,48
31	388004,52	1376166,45
32	388005,30	1376166,39
33	388005,78	1376172,18
34	388012,66	1376171,62
35	388012,79	1376173,32
36	388015,59	1376173,09
37	388015,45	1376171,39
38	388031,89	1376170,04
39	388032,03	1376171,73
40	388034,82	1376171,50
41	388034,69	1376169,81
42	388040,57	1376169,32
43	388040,64	1376170,32
44	388043,14	1376170,11
45	388043,06	1376169,13
46	388045,54	1376168,92
47	388045,59	1376169,42
48	388047,80	1376169,23
49	388047,76	1376168,73
50	388051,03	1376168,47
51	388051,17	1376170,15
52	388053,96	1376169,93
53	388053,83	1376168,23
54	388070,27	1376166,88
55	388070,40	1376168,58
56	388073,20	1376168,35
57	388073,06	1376166,66
58	388080,49	1376166,05
59	388079,91	1376159,11
60	388080,91	1376159,04
61	388080,64	1376155,74
62	388079,33	1376151,99
63	388056,16	1376154,00
64	388056,08	1376153,00

Земельный участок № 4.1, образуемый земельный участок с условным №4.1, S=3934 кв.м, ВРИ 2.5 - среднеэтажная жилая застройка, образован путём объединения земельного участка с КН 63:01:0110005:505 и ЗУ4 (фактически занимаемый многоквартирным жилым домом).

№	X	Y
1	387995,49	1376183,07
2	387995,79	1376186,72
3	388088,39	1376182,81
4	388086,88	1376141,89
5	387976,02	1376154,22
6	387976,23	1376161,37
7	387982,27	1376160,93
8	387982,39	1376165,04
9	387982,64	1376169,00
10	387983,01	1376173,40
11	387983,58	1376181,57
12	387977,44	1376181,86
13	387977,55	1376183,62
14	387986,61	1376183,50
1	387995,49	1376183,07

В том числе часть земельного участка S = 2846 кв.м для прохода и проезда неограниченного круга лиц к землям общего пользования.

Координаты ЧЗУ:		
X	Y	
1	387977,55	1376183,62
2	387977,54	1376183,52
3	387977,44	1376181,86
4	387983,58	1376181,57
5	387983,01	1376173,40
6	387982,64	1376169,00
7	387982,39	1376165,04
8	387982,27	1376160,93
9	387976,23	1376161,37
10	387976,02	1376154,22
11	387993,46	1376152,28
12	388086,88	1376141,89
13	388088,39	1376182,81
14	387995,79	1376186,72
15	387995,49	1376183,07
16	387986,61	1376183,50
1	387977,55	1376183,62
17	388056,08	1376153,00
18	388053,49	1376153,21
19	388053,57	1376154,21
20	388034,14	1376155,81
21	388034,11	1376155,61
22	388028,64	1376156,06
23	388028,65	1376156,26
24	388016,15	1376157,28
25	388015,99	1376155,44
26	388013,85	1376155,62
27	388014,00	1376157,47
28	388004,64	1376158,23
29	388004,89	1376161,42
30	388004,11	1376161,48
31	388004,52	1376166,45
32	388005,30	1376166,39
33	388005,78	1376172,18
34	388012,66	1376171,62
35	388012,79	1376173,32
36	388015,59	1376173,09
37	388015,45	1376171,39
38	388031,89	1376170,04
39	388032,03	1376171,73
40	388034,82	1376171,50
41	388034,69	1376169,81
42	388040,57	1376169,32

43	388040,64	1376170,32
44	388043,14	1376170,11
45	388043,06	1376169,13
46	388045,54	1376168,92
47	388045,59	1376169,42
48	388047,80	1376169,23
49	388047,76	1376168,73
50	388051,03	1376168,47
51	388051,17	1376170,15
52	388053,96	1376169,93
53	388053,83	1376168,23
54	388070,27	1376166,88
55	388070,40	1376168,58
56	388073,20	1376168,35
57	388073,06	1376166,66
58	388080,49	1376166,05
59	388079,91	1376159,11
60	388080,91	1376159,04
61	388080,64	1376155,74
62	388079,33	1376151,99
63	388079,33	1376151,99
64	388056,16	1376154,00
17	388056,08	1376153,00

Земельный участок № 5, образуемый земельный участок с условным №5, S=4900 кв.м, ВРИ 2.5 - среднеэтажная жилая застройка, образован из земель, государственная собственность на которые не разграничена.

№	X	Y
1	388098,72	1376226,43
2	388101,51	1376282,68
3	388042,52	1376286,05
4	388043,03	1376303,91
5	388040,37	1376301,47
6	388040,55	1376304,60
7	388038,48	1376304,69
8	388037,75	1376304,72
9	388037,63	1376300,85
10	388031,19	1376301,01
11	388005,65	1376301,92
12	388003,98	1376284,91
13	387999,51	1376231,24
1	388098,72	1376226,43
14	388079,32	1376238,44
15	388074,82	1376238,71
16	388074,90	1376240,01
17	388065,32	1376240,60
18	388065,24	1376239,30
19	388060,75	1376239,57
20	388060,83	1376240,87
21	388051,25	1376241,46
22	388051,17	1376240,16
23	388046,67	1376240,43
24	388046,75	1376241,73
25	388037,17	1376242,32
26	388037,09	1376241,03
27	388032,68	1376242,59
28	388032,68	1376242,59
29	388023,10	1376243,18
30	388023,02	1376241,89
31	388018,52	1376242,16
32	388018,60	1376243,45
33	388012,10	1376243,85
34	388012,95	1376257,92
35	388086,74	1376253,41
36	388085,88	1376239,34
37	388079,40	1376239,74
38	388079,32	1376238,44
39	388044,28	1376279,35
40	388043,80	1376273,77
41	388047,36	1376273,46
42	388047,85	1376279,04
43	388044,28	1376279,35
44	388046,67	1376240,43
45	388046,75	1376241,73
46	388037,17	1376242,32
47	388037,09	1376241,03
48	388032,68	1376242,59
49	388032,68	1376242,59
50	388023,10	1376243,18
51	388023,02	1376241,89
52	388018,52	1376242,16
53	388018,60	1376243,45
54	388012,10	1376243,85
55	388012,95	1376257,92
56	388086,74	1376253,41
57	388085,88	1376239,34
58	388079,40	1376239,74
59	388079,32	1376238,44
60	388044,28	1376279,35
61	388043,80	1376273,77
62	388047,36	1376273,46
63	388047,85	1376279,04
64	388044,28	1376279,35

Земельный участок № 5.1, образуемый земельный участок с условным №5.1, S=5971 кв.м, ВРИ 2.5 - среднеэтажная жилая застройка, образован путём объединения земельного участка с КН 63:01:0110005:647 и ЗУ5 (фактически занимаемый многоквартирным жилым домом).

№	X	Y
1	388003,98	1376284,91
2	388005,65	1376301,92
3	388031,19	1376301,01
4	388037,63	1376300,85
5	388037,75	1376304,72
6	388038,48	1376304,69
7	388040,55	1376304,60
8	388040,37	1376301,47
9	388043,03	1376303,91
10	388042,52	1376286,05
11	388101,51	1376282,68
12	388098,72	1376226,43
13	387999,51	1376231,24
1	388003,98	1376284,91
14	388047,36	1376273,46
15	388043,80	1376273,77
16	388044,28	1376279,35
17	388047,85	1376279,04
18	388047,36	1376273,46
19	388042,07	1376273,23
20	388042,07	1376273,23
21	388042,07	1376273,23
22	388050,94	1376272,21
23	388054,62	1376278,46
24	388054,62	1376278,46
25	388051,48	1376278,73
26	388047,85	1376279,04
27	388047,36	1376273,46
28	388047,36	1376273,46
29	388047,36	1376273,46
30	388047,36	1376273,46
31	388047,36	1376273,46
32	388047,36	1376273,46
33	388047,36	1376273,46
34	388047,36	1376273,46
35	388047,36	1376273,46
36	388047,36	1376273,46
37	388047,36	1376273,46
38	388047,36	1376273,46
39	388047,36	1376273,46
40	388047,36	1376273,46
41	388047,36	1376273,46
42	388047,36	1376273,46
43	388047,36	1376273,46
44	388047,36	1376273,46

Земельный участок S = 4900 кв.м обеспечивает проход и проезд неограниченного круга лиц к землям общего пользования.

Координаты ЧЗУ:		
№	X	Y
1	388098,72	1376226,43
2	388101,51	1376282,68
3	388042,52	1376286,05
4	388043,03	1376303,91
5	388040,37	1376301,47
6	388040,55	1376304,60
7	388038,48	1376304,69
8	388037,75	1376304,72
9	388037,63	1376300,85
10	388031,19	1376301,01
11	388005,65	1376301,92
12	388003,98	1376284,91

13	387999,51	1376231,24
14	388098,72	1376226,43
15	388079,32	1376238,44
16	388074,82	1376238,71
17	388074,90	1376240,01
18	388065,32	1376240,60
19	388065,24	1376239,30
20	388060,83	1376240,87
21	388051,25	1376241,46
22	388051,17	1376240,16
23	388046,67	1376240,43
24	388046,75	1376241,73
25	388037,17	1376242,32
26	388037,09	1376241,03
27	388032,68	1376242,59
28	388032,68	1376242,59
29	388023,10	1376243,18
30	388023,02	1376241,89
31	388018,52	1376242,16
32	388018,60	1376243,45
33	388012,10	1376243,85

Официальное опубликование

Земельный участок № 7, образуемый земельный участок с условным №7, S=3734 кв.м, ВРИ 2.5 - среднеэтажная жилая застройка, образован из земель государственная собственность которая не разграничена.

№	X	Y
1	388150,69	1376390,43
2	388150,45	1376386,74
3	388152,95	1376386,58
4	388153,46	1376386,55
5	388152,79	1376376,35
6	388149,52	1376376,54
7	388148,79	1376364,21
8	388151,98	1376364,02
9	388150,71	1376344,81
10	388045,58	1376349,38
11	388048,25	1376396,91
12	388150,69	1376390,43
13	388056,89	1376379,16
14	388132,27	1376374,66
15	388131,37	1376359,66
16	388056,16	1376364,37
17	388056,89	1376379,16

Земельный участок S = 3734 кв.м обеспечивает проход и проезд неограниченного круга лиц к землям общего пользования.

Координаты ЧЗУ:

№	X	Y
1	388150,69	1376390,43
2	388150,45	1376386,74
3	388152,95	1376386,58
4	388153,46	1376386,55
5	388152,79	1376376,35
6	388149,52	1376376,54
7	388148,79	1376364,21
8	388151,98	1376364,02
9	388150,71	1376344,81
10	388045,58	1376349,38
11	388048,25	1376396,91
12	388150,69	1376390,43
13	388056,89	1376379,16
14	388132,27	1376374,66
15	388131,37	1376359,66
16	388056,16	1376364,37
17	388056,89	1376379,16

Земельный участок № 7.1, образуемый земельный участок с условным №7.1, S=4859 кв.м, ВРИ 2.5 - среднеэтажная жилая застройка, образован путём объединения земельного участка с КН 63:01:0110005:639 и 3У9 (фактически занимаемый многоквартирным жилым домом).

№	X	Y
1	388045,58	1376349,38
2	388150,71	1376344,81
3	388151,98	1376364,02
4	388148,79	1376364,21
5	388149,52	1376376,54
6	388152,79	1376376,35
7	388153,46	1376386,55
8	388152,95	1376386,58
9	388150,45	1376386,74
10	388150,69	1376390,43
11	388048,25	1376396,91
12	388045,58	1376349,38

В том числе часть земельного участка S = 3734 кв.м для прохода и проезда неограниченного круга лиц к землям общего пользования.

Координаты ЧЗУ:

№	X	Y
1	388150,69	1376390,43
2	388150,45	1376386,74
3	388152,95	1376386,58
4	388153,46	1376386,55
5	388152,79	1376376,35
6	388149,52	1376376,54
7	388148,79	1376364,21
8	388151,98	1376364,02
9	388150,71	1376344,81
10	388045,58	1376349,38
11	388048,25	1376396,91
12	388150,69	1376390,43
13	388056,89	1376379,16
14	388132,27	1376374,66
15	388131,37	1376359,66
16	388056,16	1376364,37
17	388056,89	1376379,16

Земельный участок № 8, образуемый земельный участок с условным №8, S=5057 кв.м, ВРИ 2.5 - среднеэтажная жилая застройка, образован из земель государственная собственность которая не разграничена.

№	X	Y
1	388156,15	1376436,98
2	388156,79	1376436,90
3	388153,46	1376386,55
4	388152,95	1376386,58
5	388154,21	1376406,54
6	388151,73	1376406,70
7	388150,69	1376390,43
8	388048,25	1376396,91
9	388049,34	1376416,27
10	388047,90	1376416,47
11	388050,03	1376422,71
12	388051,45	1376447,37
13	388153,67	1376437,15
14	388152,40	1376417,18
15	388154,90	1376417,02
16	388156,15	1376436,98

В том числе часть земельного участка S = 4180 кв.м для прохода и проезда неограниченного круга лиц к землям общего пользования.

Координаты ЧЗУ:

№	X	Y
1	388152,40	1376417,18
2	388153,67	1376437,15
3	388155,70	1376437,01
4	388051,45	1376447,37
5	388050,03	1376422,71
6	388047,90	1376416,47

7	388049,34	1376416,27
8	388048,25	1376396,91
9	388150,69	1376390,43
10	388151,73	1376406,70
11	388154,21	1376406,54
12	388152,95	1376386,58
13	388153,46	1376386,55
14	388156,79	1376436,90
15	388156,15	1376436,97
16	388154,90	1376417,02
17	388152,40	1376417,18
18	388133,20	1376408,20
19	388107,59	1376409,76
20	388107,53	1376408,73
21	388105,06	1376409,00
22	388105,07	1376410,03
23	388088,35	1376410,94
24	388088,28	1376409,86
25	388085,96	1376410,18
26	388086,02	1376411,12
27	388069,01	1376412,36
28	388068,99	1376410,95
29	388066,57	1376411,22
30	388066,58	1376412,30
31	388060,55	1376412,77
32	388061,21	1376424,71
33	388133,90	1376420,10
34	388133,20	1376408,20

Земельный участок № 9, образуемый земельный участок с условным №9, S=5056 кв.м, ВРИ 2.5 - среднеэтажная жилая застройка, образован из земель государственная собственность которая не разграничена.

№	X	Y
1	388063,09	1376473,02
2	388138,35	1376468,27
3	388137,49	1376454,18
4	388062,23	1376458,93
5	388063,09	1376473,02
6	388083,65	1376484,55
7	388084,39	1376495,50
8	388078,06	1376495,64
9	388077,24	1376484,83
10	388083,65	1376484,55
11	388153,67	1376437,15
12	388156,15	1376436,98
13	388156,79	1376436,90
14	388153,46	1376386,55
15	388152,95	1376386,58
16	388154,21	1376406,54
17	388151,73	1376406,70
18	388150,69	1376390,43
19	388048,25	1376396,91
20	388045,58	1376349,38
21	388049,34	1376416,27
22	388047,90	1376416,47
23	388050,03	1376422,71
24	388051,45	1376447,37
25	388153,67	1376437,15
26	388156,15	1376436,98
27	388156,79	1376436,90
28	388153,46	1376386,55
29	388152,95	1376386,58
30	388154,21	1376406,54
31	388151,73	1376406,70
32	388150,69	1376390,43
33	388048,25	1376396,91
34	388045,58	1376349,38
35	388049,34	1376416,27
36	388047,90	1376416,47
37	388050,03	1376422,71
38	388051,45	1376447,37
39	388153,67	1376437,15
40	388156,15	1376436,98
41	388156,79	1376436,90
42	388153,46	1376386,55
43	388152,95	1376386,58
44	388154,21	1376406,54
45	388151,73	1376406,70
46	388150,69	1376390,43
47	388048,25	1376396,91
48	388045,58	1376349,38
49	388049,34	1376416,27
50	388047,90	1376416,47
51	388050,03	1376422,71
52	388051,45	1376447,37
53	388153,67	1376437,15
54	388156,15	1376436,98
55	388156,79	1376436,90
56	388153,46	1376386,55
57	388152,95	1376386,58
58	388154,21	1376406,54
59	388151,73	1376406,70
60	388150,69	1376390,43
61	388048,25	1376396,91
62	388045,58	1376349,38
63	388049,34	1376416,27
64	388047,90	1376416,47
65	388050,03	1376422,71
66	388051,45	1376447,37
67	388153,67	1376437,15
68	388156,15	1376436,98
69	388156,79	1376436,90
70	388153,46	1376386,55
71	388152,95	1376386,58
72	388154,21	1376406,54
73	388151,73	1376406,70
74	388150,69	1376390,43
75	388048,25	1376396,91
76	388045,58	1376349,38
77	388049,34	1376416,27
78	388047,90	1376416,47
79	388050,03	1376422,71
80	388051,45	1376447,37
81	388153,67	1376437,15
82	388156,15	1376436,98
83	388156,79	1376436,90
84	388153,46	1376386,55
85	388152,95	1376386,58
86	388154,21	1376406,54
87	388151,73	1376406,70
88	388150,69	1376390,43
89	388048,25	1376396,91
90	388045,58	1376349,38
91	388049,34	1376416,27
92	388047,90	1376416,47
93	388050,03	1376422,71
94	388051,45	1376447,37
95	388153,67	1376437,15
96	388156,15	1376436,98
97	388156,79	1376436,90
98	388153,46	1376386,55
99	388152,95	1376386,58
100	388154,21	1376406,54
101	388151,73	1376406,70
102	388150,69	1376390,43
103	388048,25	1376396,91
104	388045,58	1376349,38
105	388049,34	1376416,27
106	388047,90	1376416,47
107	388050,03	1376422,71
108	388051,45	1376447,37
109	388153,67	1376437,15
110	388156,15	1376436,98
111	388156,79	1376436,90
112	388153,46	1376386,55
113	388152,95	1376386,58
114	388154,21	1376406,54
115	388151,73	1376406,70
116	388150,69	1376390,43
117	388048,25	1376396,91
118	388045,58	1376349,38
119	388049,34	1376416,27
120	388047,90	1376416,47
121	388050,03	1376422,71
122	388051,45	1376447,37
123	388153,67	1376437,15
124	388156,15	1376436,98
125	388156,79	1376436,90
126	388153,46	1376386,55
127	388152,95	1376386,58
128	388154,21	1376406,54
129	388151,73	1376406,70
130	388150,69	1376390,43
131	388048,25	1376396,91
132	388045,58	1376349,38
133	388049,34	1376416,27
134	388047,90	1376416,47
135	388050,03	1376422,71
136	388051,45	1376447,37
137	388153,67	1376437,15
138	388156,15	1376436,98
139	388156,79	1376436,90
140	388153,46	1376386,55
141	388152,95	1376386,58
142	388154,21	1376406,54
143	388151,73	1376406,70
144	388150,69	1376390,43
145	388048,25	1376396,91
146	388045,58	1376349,38
147	388049,34	1376416,27
148	388047,90	1376416,47
149	388050,03	1376422,71
150	388051,45	1376447,37
151	388153,67	1376437,15
152	388156,15	1376436,98
153	388156,79	1376436,90
154	388153,46	1376386,55
155	388152,95	1376386,58
156		

Официальное опубликование

4	387973,79	1376592,99
5	387970,47	1376543,55
6	388062,60	1376537,38
7	388064,52	1376571,52
8	388046,45	1376573,14
9	388047,73	1376600,12
10	387970,61	1376605,29
11	387970,51	1376603,37
12	388020,15	1376595,39
13	388020,29	1376597,28
14	388020,62	1376597,76
15	388021,52	1376597,69
16	388021,78	1376597,19
17	388021,86	1376598,62
18	388031,84	1376598,03
19	388031,67	1376595,04
20	388021,69	1376595,63
21	388021,77	1376597,11
22	388021,64	1376595,28
23	388020,15	1376595,39
24	388013,72	1376597,35
25	388015,08	1376599,10
26	388018,57	1376598,98
27	388019,82	1376597,14
28	388019,75	1376595,09
29	388013,65	1376595,30
30	388013,72	1376597,35
31	388013,62	1376596,10
32	388007,00	1376598,20
33	388008,00	1376598,18
34	388007,98	1376596,68
35	388006,98	1376596,70
36	388007,00	1376598,20
37	388002,29	1376597,27
38	388002,29	1376597,27
39	388002,29	1376597,27
40	388000,80	1376598,29
41	388000,79	1376597,29
42	388002,29	1376597,27
43	388000,61	1376599,09
44	388000,48	1376597,09
45	387996,48	1376597,25
46	387996,61	1376599,25
47	387981,62	1376546,16
48	387983,18	1376544,90
49	387981,89	1376543,37
50	387980,34	1376544,63
51	387981,62	1376546,16

В том числе часть земельного участка S = 4260 кв.м для прохода и проезда неограниченного круга лиц к землям общего пользования.

Координаты ЧЗУ:

№	X	Y
1	388047,73	1376600,12
2	388046,45	1376573,14
3	388064,52	1376571,52
4	388062,60	1376537,38
5	387970,47	1376543,55
6	387973,79	1376592,99
7	387969,82	1376593,37
8	387970,44	1376602,30
9	387970,51	1376603,37
10	387970,61	1376605,29
11	388047,73	1376600,12
12	388021,77	1376597,11
13	388021,69	1376595,63
14	388031,67	1376595,04
15	388031,84	1376598,03
16	388021,86	1376598,62
17	388021,78	1376597,19
18	388021,52	1376597,69
19	388020,29	1376597,28
20	388020,15	1376595,39
21	388021,64	1376595,28
22	388021,77	1376597,11
23	388019,75	1376595,09
24	388019,82	1376597,14
25	388018,57	1376598,98
26	388015,08	1376599,10
27	388013,72	1376597,35
28	388013,65	1376595,30
29	388019,75	1376595,09
30	388013,62	1376596,10
31	388007,98	1376596,68
32	388008,00	1376598,18
33	388007,00	1376598,20
34	388006,98	1376596,70
35	388007,00	1376598,20
36	388002,29	1376597,27
37	388002,29	1376597,27
38	388000,80	1376598,29
39	388000,79	1376597,29
40	388002,29	1376597,27
41	388000,61	1376599,09
42	388000,48	1376597,09
43	387996,48	1376597,25
44	387996,61	1376599,25
45	387981,62	1376546,16
46	387983,18	1376544,90
47	387981,89	1376543,37
48	387980,34	1376544,63
49	387981,62	1376546,16

Земельный участок № 15, образуемый земельный участок с условным №15, S=4997 кв.м,

ВРИ 2.6 - многоэтажная жилая застройка (высотная застройка), образован из земель, государственная собственность на которые не разграничена.

№	X	Y
1	387948,80	1376419,31
2	387948,75	1376416,47
3	387946,13	1376415,24
4	387889,01	1376419,49
5	387892,46	1376461,39
6	387897,84	1376526,79
7	387908,48	1376526,20
8	387905,33	1376483,81
9	387924,69	1376482,83
10	387926,25	1376510,30
11	387955,00	1376508,46
12	387954,99	1376502,46
13	387952,85	1376475,35
14	387948,90	1376425,25
15	387948,80	1376419,31
16	387952,44	1376491,98
17	387952,17	1376475,39
18	387943,50	1376475,97
19	387943,47	1376492,39
20	387952,44	1376491,98

В том числе часть земельного участка S = 3935 кв.м для прохода и проезда неограниченного круга лиц к землям общего пользования.

Координаты ЧЗУ:

№	X	Y
1	387952,85	1376475,35
2	387954,99	1376502,46
3	387955,00	1376508,46
4	387926,25	1376510,30
5	387924,69	1376482,83
6	387905,33	1376483,81
7	387908,48	1376526,20
8	387897,84	1376526,79
9	387895,52	1376504,83
10	387889,01	1376419,49
11	387946,13	1376415,24
12	387948,75	1376416,47
13	387948,80	1376419,31
14	387948,90	1376425,25
15	387952,85	1376475,35
16	387943,50	1376475,97
17	387952,17	1376475,39
18	387952,44	1376491,98
19	387943,47	1376492,39
20	387943,50	1376475,97
21	387925,40	1376457,80
22	387924,63	1376450,52
23	387922,50	1376450,97
24	387921,99	1376442,42
25	387920,66	1376442,58
26	387920,61	1376439,76
27	387923,33	1376439,76
28	387923,25	1376437,64
29	387926,00	1376437,46
30	387926,12	1376438,73
31	387933,58	1376438,34
32	387932,73	1376426,16
33	387927,22	1376426,52
34	387926,94	1376423,71
35	387913,35	1376424,66
36	387913,44	1376427,25
37	387905,46	1376428,03
38	387904,82	1376426,72
39	387902,68	1376426,75
40	387901,62	1376428,55
41	387900,57	1376428,52
42	387899,60	1376427,36
43	387897,60	1376427,39
44	387896,53	1376428,82
45	387895,44	1376428,79
46	387895,83	1376436,17
47	387894,42	1376437,27
48	387894,81	1376441,08
49	387896,45	1376442,23
50	387897,35	1376442,17
51	387898,74	1376443,23
52	387900,31	1376443,11
53	387900,87	1376442,07
54	387902,34	1376441,81
55	387903,88	1376442,92
56	387905,45	1376443,04
57	387905,62	1376441,72
58	387909,09	1376441,48
59	387909,83	1376450,17
60	387911,26	1376450,06
61	387911,30	1376452,97
62	387908,21	1376453,21
63	387908,42	1376454,57
64	387905,10	1376455,00
65	387904,99	1376453,82
66	387903,71	1376453,89
67	387897,96	1376454,26
68	387898,90	1376466,38
69	387904,65	1376466,16
70	387904,98	1376469,02
71	387918,33	1376468,16
72	387918,29	1376465,72
73	387924,57	1376465,39
74	387924,17	1376458,01
75	387925,40	1376457,80

Земельный участок № 16, образуемый земельный участок с условным №16, S=10044 кв.м,

ВРИ 2.5 - среднеэтажная жилая застройка, образован из земель, государственная собственность на которые не разграничена.

№	X	Y
1	387880,61	1376547,77
2	387879,68	1376526,80
3	387879,23	1376511,73
4	387879,09	1376508,10
5	387879,06	1376505,80
6	387831,43	1376508,58
7	387825,98	1376508,90
8	387824,87	1376501,11
9	387794,78	1376502,26
10	387801,94	1376616,62
11	387819,93	1376615,41
12	387902,00	1376609,90

Земельный участок № 17, образуемый земельный участок с условным №17, S=67 кв.м, ВРИ 3.1 - коммунальное обслуживание, образован из земель, государственная собственность на которые не разграничена.

№	X	Y
1	387860,33	1376508,54
2	387866,89	1376508,44
3	387867,42	1376518,64
4	387860,96	1376518,98
5	387860,33	1376508,54

Земельный участок № 18, образуемый земельный участок с условным №18, S=3325 кв.м, ВРИ 2.5 - среднеэтажная жилая застройка, образован из земель государственная собственность на которые не разграничена.

Координаты ЧЗУ:

№	X	Y
1	387885,52	1376511,52
2	387879,24	1376511,73
3	387879,68	1376526,80
4	387889,60	1376526,21
5	387897,84	1376526,79
6	387892,46	1376461,39
7	387792,67	1376468,56
8	387794,78	1376502,26
9	387824,87	1376501,11
10	387825,98	1376508,90
11	387879,06	1376505,80
12	387879,13	1376508,10
13	387885,39	1376507,88
14	387885,52	1376511,52
15	387811,35	1376495,92
16	387885,28	1376490,98
17	387884,30	1376476,35
18	387810,38	1376481,30
19	387811,35	1376495,92

13	387902,57	1376608,08
14	387900,46	1376571,80
15	387897,84	1376526,79
16	387889,60	1376526,21
17	387891,58	1376571,73
18	387881,71	1376572,48
19	387880,61	1376547,77
20	387880,61	1376547,77
21	387860,33	1376508,54
22	387866,89	1376508,44
23	387867,42	1376518,64
24	387860,96	1376518,98
25	387860,33	1376508,54

В том числе часть земельного участка S = 7951 кв.м для прохода и проезда неограниченного круга лиц к землям общего пользования.

Координаты ЧЗУ:

№	X	Y
1	387891,58	1376571,73
2	387889,60	1376526,21
3	387897,84	1376526,79
4	387900,46	1376571,80
5	387902,57	1376608,08
6	387902,00	1376609,90
7	387819,93	1376615,41
8	387801,94	1376616,62
9	387794,78	1376502,26
10	387824,87	1376501,11
11	387825,98	1376508,90
12	387831,43	1376508,58
13	387879,06	1376505,80
14	387879,09	1376508,10
15	387879,23	1376511,73
16	387879,68	1376526,80
17	387880,61	1376547,77
18	387881,71	1376572,48
19	387891,58	1376571,73
20	387867,42	1376518,64
21	387866,89	1376508,44
22	387860,33	1376508,54
23	387860,96	1376518,98
24	387867,42	1376518,6

Официальное опубликование

6	387874,56	1376354,71
7	387876,30	1376354,64
8	387875,71	1376341,65
9	387873,65	1376341,74
10	387871,90	1376316,37
11	387874,62	1376316,24
12	387875,14	1376324,13
13	387875,54	1376330,13
14	387877,84	1376358,60
15	387878,01	1376366,01
16	387879,88	1376395,73
17	387880,17	1376400,26
1	387881,21	1376416,01

В том числе часть земельного участка S = 2946 кв.м для прохода и проезда неограниченного круга лиц к землям общего пользования.

Координаты ЧЗУ:

№	X	Y
1	387879,88	1376395,73
2	387878,01	1376366,01
3	387877,84	1376358,60
4	387875,54	1376330,13
5	387875,14	1376324,13
6	387874,62	1376316,24
7	387871,90	1376316,37
8	387873,65	1376341,74
9	387875,71	1376341,65
10	387876,30	1376354,64
11	387874,56	1376354,71
12	387875,89	1376373,77
13	387844,17	1376375,86
14	387787,20	1376381,11
15	387789,80	1376422,75
16	387881,21	1376416,01
17	387880,17	1376400,26
1	387879,88	1376395,73
18	387878,83	1376400,94
19	387877,87	1376386,72
20	387870,42	1376387,22
21	387870,28	1376385,23
22	387867,48	1376385,43
23	387867,62	1376387,41
24	387856,49	1376388,17
25	387856,35	1376386,18
26	387853,55	1376386,36
27	387853,69	1376388,36
28	387842,47	1376389,13
29	387842,33	1376387,13
30	387839,53	1376387,32
31	387839,67	1376389,31
32	387828,39	1376390,08
33	387828,25	1376388,09
34	387825,35	1376388,28
35	387825,49	1376390,28
36	387814,37	1376391,04
37	387814,23	1376389,04
38	387811,44	1376389,23
39	387811,58	1376391,22
40	387804,79	1376391,68
41	387805,75	1376405,91
18	387878,83	1376400,94

Земельный участок № 21, образуемый земельный участок с условным №21, S=4756 кв.м, ВРИ 2.5 - среднеэтажная жилая застройка, образован из земель государственной собственности на которые не разграничена.

№	X	Y
1	387781,89	1376297,28
2	387838,20	1376293,02
3	387839,46	1376307,44
4	387844,17	1376375,86
5	387787,20	1376381,11
1	387781,89	1376297,28

В том числе часть земельного участка S = 3881 кв.м для прохода и проезда неограниченного круга лиц к землям общего пользования.

Координаты ЧЗУ:

№	X	Y
1	387844,17	1376375,86
2	387839,46	1376307,44
3	387838,20	1376293,02
4	387781,89	1376297,28
5	387787,20	1376381,11
1	387844,17	1376375,86
6	387792,57	1376374,59
7	387804,64	1376373,80
8	387802,78	1376348,22
9	387804,02	1376348,20
10	387803,83	1376345,38
11	387802,60	1376345,54
12	387801,59	1376329,09
13	387802,83	1376329,02
14	387802,55	1376326,25
15	387801,46	1376326,17
16	387800,21	1376309,29
17	387801,49	1376309,42
18	387801,41	1376306,88
19	387800,22	1376306,94
20	387799,90	1376301,25
21	387788,01	1376301,66
6	387792,57	1376374,59

Земельный участок №22, образуемый земельный участок с условным №22, S=2812, кв.м, ВРИ 2.5 - среднеэтажная жилая застройка, образован из земель государственной собственности которая не разграничена.

№	X	Y
1	387870,05	1376247,52
2	387874,44	1376307,90
3	387874,12	1376308,60
4	387874,62	1376316,24
5	387871,90	1376316,37
6	387870,48	1376295,76
7	387853,94	1376296,64
8	387854,54	1376306,37
9	387839,46	1376307,44
10	387838,20	1376293,02
11	387781,89	1376297,28
12	387778,96	1376253,97
1	387870,05	1376247,52
13	387870,66	1376281,51
14	387870,21	1376275,31
15	387869,21	1376261,55
16	387796,59	1376266,82
17	387798,05	1376286,97
13	387870,66	1376281,51
18	387847,43	1376296,80
19	387853,18	1376296,38

20	387853,69	1376305,64
21	387847,94	1376306,09
18	387847,43	1376296,80

Земельный участок S = 2812 кв.м обеспечивает проход и проезд неограниченного круга лиц к землям общего пользования.

Координаты ЧЗУ:

№	X	Y
1	387870,05	1376247,52
2	387874,44	1376307,90
3	387874,12	1376308,60
4	387874,62	1376316,24
5	387871,90	1376316,37
6	387870,48	1376295,76
7	387853,94	1376296,64
8	387854,54	1376306,37
9	387839,46	1376307,44
10	387838,20	1376293,02
11	387781,89	1376297,28
12	387778,96	1376253,97
1	387870,05	1376247,52
13	387870,66	1376281,51
14	387870,21	1376275,31
15	387869,21	1376261,55
16	387796,59	1376266,82
17	387798,05	1376286,97
13	387870,66	1376281,51
18	387847,43	1376296,80
19	387853,18	1376296,38
20	387853,69	1376305,64
21	387847,94	1376306,09
18	387847,43	1376296,80

Земельный участок №22.1, образуемый земельный участок с условным №22.1, S=4277, кв.м, ВРИ 2.5 - среднеэтажная жилая застройка, образован путём объединения земельного участка с КН 63:01:0110005:651 и ЗУ22 (фактически занимаемый многоквартирным жилым домом).

№	X	Y
1	387853,69	1376305,64
2	387853,18	1376296,38
3	387847,43	1376296,80
4	387847,94	1376306,09
1	387853,69	1376305,64
5	387781,89	1376297,28
6	387838,20	1376293,02
7	387839,46	1376307,44
8	387854,54	1376306,37
9	387853,94	1376296,64
10	387870,48	1376295,76
11	387871,90	1376316,37
12	387874,62	1376316,24
13	387874,12	1376308,60
14	387874,44	1376307,90
15	387870,05	1376247,52
16	387778,96	1376253,97
5	387781,89	1376297,28

В том числе часть земельного участка S = 2812 кв.м для прохода и проезда неограниченного круга лиц к землям общего пользования.

Координаты ЧЗУ:

№	X	Y
1	387870,05	1376247,52
2	387874,44	1376307,90
3	387874,12	1376308,60
4	387874,62	1376316,24
5	387871,90	1376316,37
6	387870,48	1376295,76
7	387853,94	1376296,64
8	387854,54	1376306,37
9	387839,46	1376307,44
10	387838,20	1376293,02
11	387781,89	1376297,28
12	387778,96	1376253,97
1	387870,05	1376247,52
13	387870,66	1376281,51
14	387870,21	1376275,31
15	387869,21	1376261,55
16	387796,59	1376266,82
17	387798,05	1376286,97
13	387870,66	1376281,51
18	387847,43	1376296,80
19	387853,18	1376296,38
20	387853,69	1376305,64
21	387847,94	1376306,09
18	387847,43	1376296,80

Земельный участок №23, образуемый земельный участок с условным №23, S=3019, кв.м, ВРИ 2.5 - среднеэтажная жилая застройка, образован из земель государственной собственности которая не разграничена.

№	X	Y
1	387778,96	1376253,97
2	387870,05	1376247,52
3	387866,84	1376203,32
4	387775,94	1376209,29
1	387778,96	1376253,97
5	387845,79	1376218,20
6	387843,02	1376218,40
7	387843,15	1376220,17
8	387831,90	1376220,94
9	387831,78	1376219,29
10	387829,01	1376219,46
11	387829,12	1376221,14
12	387817,49	1376221,95
13	387817,38	1376220,26
14	387814,42	1376220,48
15	387814,53	1376222,15
16	387803,43	1376222,92
17	387803,32	1376221,24
18	387800,76	1376221,40
19	387800,88	1376223,12
20	387793,30	1376223,63
21	387794,26	1376237,47
22	387867,60	1376232,40
23	387866,63	1376218,53
24	387860,01	1376219,00
25	387859,89	1376217,43
26	387857,08	1376217,63
27	387857,19	1376219,20
28	387845,91	1376220,01
5	387845,79	1376218,20

Земельный участок S = 3019 кв.м обеспечивает проход и проезд неограниченного круга лиц к землям общего пользования.

Координаты ЧЗУ:

№	X	Y
1	387778,96	1376253,97
2	387870,05	1376247,52
3	387866,84	1376203,32
4	387775,94	1376209,29
1	387778,96	1376253,97
5	387845,79	1376218,20
6	387843,02	1376218,40
7	387843,15	1376220,17
8	387831,90	1376220,94
9	387831,78	1376219,29
10	387829,01	1376219,46
11	387829,12	1376221,14
12	387817,49	1376221,95
13	387817,38	1376220,26
14	387814,42	1376220,48
15	387814,53	1376222,15
16	387803,43	1376222,92
17	387803,32	1376221,24
18	387800,76	1376221,40
19	387800,88	1376223,12
20	387793,30	1376223,63
21	387794,26	1376237,47
22	387867,60	1376232,40
23	387866,63	1376218,53
24	387860,01	1376219,00
25	387859,89	1376217,43
26	387857,08	1376217,63
27	387857,19	1376219,20
28	387845,91	1376220,01
5	387845,79	1376218,20

Земельный участок №23.1, образуемый земельный участок с условным №23.1, S=4063, кв.м, ВРИ 2.5 - среднеэтажная жилая застройка, образован путём объединения земельного участка с КН 63:01:0110005:659 и ЗУ23 (фактически занимаемый многоквартирным жилым домом).

№	X	Y
1	387866,84	1376203,32
2	387870,05	1376247,52
3	387778,96	1376253,97
4	387775,94	1376209,29
1	387866,84	1376203,32

В том числе часть земельного участка S = 3019 кв.м для прохода и проезда неограниченного круга лиц к землям общего пользования.

Координаты ЧЗУ:

№	X	Y
1	387778,96	1376253,97
2	387870,05	1376247,52
3	387866,84	1376203,32
4	387775,94	1376209,29
1	387778,96	1376253,97
5	387845,79	1376218,20
6	387843,02	1376218,40
7	387843,15	1376220,17
8	387831,90	1376220,94
9	3878	

Официальное опубликование

ПРИЛОЖЕНИЕ №23
к постановлению Администрации
городского округа Самара
от 31.12.2019 № 1405

**МУНИЦИПАЛЬНОЕ ПРЕДПРИЯТИЕ ГОРОДА САМАРЫ
«АРХИТЕКТУРНО-ПЛАНИРОВОЧНОЕ БЮРО»**

(МП Г. САМАРЫ «АРХИТЕКТУРНО-ПЛАНИРОВОЧНОЕ БЮРО»)

Регистрационный номер в государственном реестре саморегулируемых организаций СРО-П-038-28102009

Заказчик: Департамент градостроительства городского округа Самара
муниципальный контракт № 19899

Проект межевания территорий, занимаемых многоквартирными жилыми домами в городском округе Самара по адресу: в границах улиц Аэродромная, Дзержинского, Мориса Тореза, Революционная

Том I «Проект межевания территории. Утверждаемая часть»
Чертеж межевания территории.

Шифр: 2104/8.1-ДПТ (36)

САМАРА 2019

**МУНИЦИПАЛЬНОЕ ПРЕДПРИЯТИЕ ГОРОДА САМАРЫ
«АРХИТЕКТУРНО-ПЛАНИРОВОЧНОЕ БЮРО»**

(МП Г. САМАРЫ «АРХИТЕКТУРНО-ПЛАНИРОВОЧНОЕ БЮРО»)

РОССИЯ, 443100, г. САМАРА, ул. ПЕРВОМАЙСКАЯ, 21
Тел: (846) 2 424 067, факс: (846) 2 420 791 E-mail: mprb@yandex.ru
ОКПО 21157289, ОГРН 1026301151964, ИНН 6316073824, КПП 631601001

Регистрационный номер в государственном реестре саморегулируемых организаций СРО-П-038-28102009

Заказчик: Департамент градостроительства городского округа Самара
муниципальный контракт № 19899

Проект межевания территорий, занимаемых многоквартирными жилыми домами в городском округе Самара по адресу: в границах улиц Аэродромная, Дзержинского, Мориса Тореза, Революционная

Том I «Проект межевания территории. Утверждаемая часть»
Чертеж межевания территории.

Шифр: 2104/8.1-ДПТ (36)

Директор МП г. Самара
«Архитектурно-планировочное бюро» А.Д.Малахов

Руководитель Управления проектных работ и градостроительного планирования С.С.Соловьев

САМАРА 2019

ПРИЛОЖЕНИЕ №24
к постановлению Администрации
городского округа Самара
от 31.12.2019 №1105

**МУНИЦИПАЛЬНОЕ ПРЕДПРИЯТИЕ ГОРОДА САМАРЫ
«АРХИТЕКТУРНО-ПЛАНИРОВОЧНОЕ БЮРО»**

(МП Г. САМАРЫ «АРХИТЕКТУРНО-ПЛАНИРОВОЧНОЕ БЮРО»)

Регистрационный номер в государственном реестре саморегулируемых организаций СРО-П-038-28102009

Заказчик: Департамент градостроительства городского округа Самара
муниципальный контракт № 19899

Проект межевания территорий, занимаемых многоквартирными жилыми домами в городском округе Самара по адресу: в границах улиц Аэродромная, Дзержинского, Мориса Тореза, Революционная

Том I «Проект межевания территории. Утверждаемая часть»
Текстовая часть.

Шифр: 2104/8.1-ДПТ (36)

САМАРА 2019

СОДЕРЖАНИЕ ПОЯСНИТЕЛЬНОЙ ЗАПИСКИ.

№	Наименование	Стр.
I	Общие данные.	3
II	Текстовая часть проекта межевания территории.	4
2.1	Перечень и сведения о площади образуемых земельных участков, в том числе возможные способы их образования, виды разрешенного использования образуемых земельных участков в соответствии с проектом планировки территории в случаях, предусмотренных Градостроительным кодексом РФ.	4

I. ОБЩИЕ ДАННЫЕ.

Проект межевания территорий, занимаемых многоквартирными жилыми домами в городском округе Самара (в границах улиц Аэродромная, Дзержинского, Мориса Тореза, Революционная) (далее – ПМТ) разработан на основании следующих документов:

- распоряжение Департамента градостроительства городского округа Самара от 27.05.2019 №РД-1030 «О разрешении Департаменту градостроительства городского округа Самара подготовки проектов межевания территорий, занимаемых многоквартирными жилыми домами в городском округе Самара»;

- распоряжение Департамента градостроительства городского округа Самара №03.07.2019 № РД-1246 «О внесении изменения в распоряжение Департамента градостроительства городского округа Самара от 27.05.2019 №РД-1030 «О разрешении Департаменту градостроительства городского округа Самара подготовки проектов межевания территорий, занимаемых многоквартирными жилыми домами в городском округе Самара».

Данный проект разработан в соответствии:
- Градостроительным кодексом РФ, Земельным кодексом РФ, Водным кодексом РФ, Лесным кодексом РФ иными нормативными правовыми актами РФ, Самарской области, городского округа Самара;

- Инструкцией о порядке проектирования и установления красных линий в городах и других поселениях РФ, принятой постановлением Госстроя России от 06.04.1998 № 18-30 (далее - РДС 30-201-98), в части не противоречащей действующему законодательству;

- Федеральным законом от 24.07.2007 № 221-ФЗ «О кадастровой деятельности» (далее – Федеральный закон № 221-ФЗ);

- Генеральным планом городского округа Самара, утвержденным Решением Думы городского округа Самара от 20.03.2008 № 539 (далее - Генеральный план);

- Правилами застройки и землепользования в городе Самаре, утвержденными Постановлением Самарской городской Думы от 26.04.2001 №61 (далее - Правила);

- Местными нормативными градостроительного проектирования городского округа Самара.

Целью подготовки проекта межевания территории является: Определение местоположения границ образуемых и изменяемых участков, занимаемых многоквартирными жилыми домами в городском округе Самара.

II. ТЕКСТОВАЯ ЧАСТЬ ПРОЕКТА МЕЖЕВАНИЯ ТЕРРИТОРИИ.

2.1 Перечень и сведения о площади образуемых земельных участков, в том числе возможные способы их образования, виды разрешенного использования образуемых земельных участков в соответствии с проектом планировки территории в случаях, предусмотренных Градостроительным кодексом РФ.

Земельный участок № 1, образуемый земельный участок с условным №1, S=2306 кв.м,

образован из земель, государственная собственность на которые не разграничена. ВРИ 2.5 - среднеэтажная жилая застройка (фактически занимаемый многоквартирным жилым домом).

Координаты земельного участка:

№	X	Y
1	387754,19	1376333,74
2	387753,41	1376333,81
3	387745,82	1376334,28
4	387746,02	1376341,40
5	387734,15	1376342,16
6	387734,75	1376350,81
7	387715,25	1376352,16
8	387716,61	1376376,02
9	387718,36	1376403,83
10	387758,36	1376400,69
1	387754,19	1376333,74

В том числе часть земельного участка S = 1522 кв.м для прохода и проезда неограниченного круга лиц к землям общего пользования.

Координаты ЧЗУ:

№	X	Y
1	387715,25	1376352,16
2	387716,61	1376376,02
3	387718,36	1376403,83
4	387758,36	1376400,69
5	387754,19	1376333,74
6	387753,41	1376333,81
7	387745,82	1376334,28
8	387746,02	1376341,40
9	387734,15	1376342,16
10	387734,75	1376350,81
1	387715,25	1376352,16
11	387735,44	1376345,39
12	387736,40	1376345,30
13	387748,44	1376344,10
14	387749,47	1376344,00
15	387753,06	1376399,42
16	387738,94	1376400,65
11	387735,44	1376345,39

Земельный участок № 2, образуемый земельный участок с условным №2, S=6262 кв.м,

образован из земель, государственная собственность на которые не разграничена. ВРИ 2.5 - среднеэтажная жилая застройка (фактически занимаемый многоквартирным жилым домом).

Координаты земельного участка:

№	X	Y
1	387716,61	1376376,02
2	387718,36	1376403,83
3	387758,36	1376400,69
4	387761,04	1376444,18
5	387660,35	1376450,34
6	387660,21	1376447,03
7	387657,21	1376447,15
8	387654,46	1376447,27
9	387653,61	1376437,52
10	387653,02	1376428,18
11	387656,50	1376427,98
12	387653,29	1376380,16

В том числе часть земельного участка S = 5203 кв.м для прохода и проезда неограниченного круга лиц к землям общего пользования.

Координаты ЧЗУ:

№	X	Y
1	387653,02	1376428,18
2	387653,61	1376437,52
3	387654,46	1376447,27
4	387657,21	1376447,15
5	387660,21	1376447,03
6	387660,35	1376450,34
7	387761,04	1376444,18
8	387758,36	1376400,69
9	387718,36	1376403,83
10	387716,61	1376376,02
11	387653,29	1376380,16
12	387656,50	1376427,98
1	387653,02	1376428,18
13	387667,00	1376396,25
14	387670,16	1376396,07
15	387670,55	1376401,50
16	387667,30	1376401,68
13	387667,00	1376396,25
17	387667,64	1376421,20
18	387668,64	1376421,14
19	387741,44	1376416,64
20	387742,42	1376416,58
21	387743,46	1376430,59
22	387668,49	1376434,92
17	387667,64	1376421,20

СОСТАВ И СОДЕРЖАНИЕ ПРОЕКТА.

№ л и - ста	Обозначение	Наименование	Кол-во листов	Масштаб
Том I «Проект межевания территории. Утверждаемая часть»				
Раздел 1. Проект межевания территории. Графическая часть.				
1		Чертеж межевания территории	1	1:1000
Раздел 2. Проект межевания территории. Текстовая часть.				
2		Пояснительная записка	1	
Том II «Проект межевания территории. Материалы по обоснованию»				
1		Схема, отображающая местоположение существующих объектов капитального строительства, границ существующих земельных участков, границ зон с особыми условиями использования территории, границы особо охраняемых природных территорий, границ территорий объектов культурного наследия, границы лесничества, лесопарков, участков лесничества, лесных кварталов, лесотаксационных выделов или частей лесотаксационных выделов.	1	1:1000
Том III «Исходные данные»				

Официальное опубликование

Земельный участок № 3, образуемый земельный участок с условным №3, S=3782 кв.м, образован из земель, государственная собственность на которые не разграничена. ВРИ 2.5 - среднеэтажная жилая застройка (фактически занимаемый многоквартирным жилым домом).

Координаты земельного участка:

№	X	Y
1	387745,25	1376325,22
2	387745,82	1376334,28
3	387746,02	1376341,40
4	387734,15	1376342,16
5	387734,75	1376350,81
6	387715,25	1376352,16
7	387716,61	1376376,02
8	387653,29	1376380,16
9	387651,93	1376359,85
10	387650,22	1376331,67
11	387662,57	1376330,72
12	387718,79	1376326,94
13	387718,79	1376325,94
14	387720,69	1376325,75
15	387720,55	1376327,01

В том числе часть земельного участка S = 2754 кв.м для прохода и проезда неограниченного круга лиц к землям общего пользования.

Координаты ЧЗУ:

№	X	Y
1	387650,22	1376331,67
2	387651,93	1376359,85
3	387653,29	1376380,16
4	387716,61	1376376,02
5	387715,25	1376352,16
6	387734,75	1376350,81
7	387734,15	1376342,16
8	387746,02	1376341,40
9	387745,82	1376334,28
10	387745,25	1376325,22
11	387736,62	1376325,85
12	387736,79	1376328,45
13	387738,22	1376328,33
14	387739,25	1376328,24
15	387739,54	1376333,59
16	387737,09	1376333,67
17	387737,57	1376339,08
18	387662,30	1376344,28
19	387661,96	1376339,68
20	387661,10	1376339,53
21	387661,13	1376338,66
22	387661,19	1376336,85
23	387661,22	1376336,18
24	387661,85	1376335,95
25	387661,54	1376330,80
1	387650,22	1376331,67
26	387718,70	1376325,94
27	387718,72	1376326,12
28	387720,66	1376325,99
29	387720,69	1376325,75
26	387718,70	1376325,94

Земельный участок № 4, образуемый земельный участок с условным №4, S=4689 кв.м, образован из земель, государственная собственность на которые не разграничена. ВРИ 2.5 - среднеэтажная жилая застройка (фактически занимаемый многоквартирным жилым домом).

Координаты земельного участка:

№	X	Y
1	387660,35	1376450,34
2	387660,60	1376456,02
3	387657,60	1376456,15
4	387657,21	1376447,15
5	387654,46	1376447,27
6	387658,65	1376495,31
7	387763,79	1376487,99
8	387761,04	1376444,18
9	387660,35	1376450,34

В том числе часть земельного участка S = 3535 кв.м для прохода и проезда неограниченного круга лиц к землям общего пользования.

Координаты ЧЗУ:

№	X	Y
1	387654,46	1376447,27
2	387658,65	1376495,31
3	387763,79	1376487,99
4	387761,04	1376444,18
5	387660,35	1376450,34
6	387660,60	1376456,02
7	387657,60	1376456,15
8	387657,21	1376447,15
1	387654,46	1376447,27
9	387670,39	1376465,36
10	387671,38	1376465,29
11	387744,29	1376460,50
12	387745,29	1376460,44
13	387745,35	1376461,44
14	387746,22	1376474,36
15	387745,22	1376474,42
16	387740,15	1376474,76
17	387740,22	1376476,43
18	387677,26	1376480,59
19	387677,14	1376478,95
20	387672,20	1376479,17
21	387671,22	1376479,21
9	387670,39	1376465,36

Земельный участок № 5, образуемый земельный участок с условным №5, S=4954 кв.м, образован из земель, государственная собственность на которые не разграничена. ВРИ 2.5 - среднеэтажная жилая застройка (фактически занимаемый многоквартирным жилым домом).

Координаты земельного участка:

№	X	Y
1	387658,65	1376495,31
2	387763,79	1376487,99
3	387766,18	1376526,47
4	387739,84	1376527,97
5	387740,73	1376542,52
6	387718,57	1376543,86
7	387690,12	1376545,64
8	387689,27	1376530,04
9	387653,37	1376532,18
10	387653,17	1376526,67
11	387652,92	1376519,42
12	387642,94	1376519,70
13	387642,49	1376511,27
14	387659,97	1376510,42

В том числе часть земельного участка S = 3829 кв.м для прохода и проезда неограниченного круга лиц к землям общего пользования.

Координаты ЧЗУ:

№	X	Y
1	387642,49	1376511,27
2	387642,94	1376519,70
3	387652,92	1376519,42
4	387653,17	1376526,67
5	387653,37	1376532,18
6	387689,27	1376530,04
7	387690,12	1376545,64
8	387718,57	1376543,86
9	387740,73	1376542,52
10	387739,84	1376527,97
11	387766,18	1376526,47
12	387763,79	1376487,99
13	387658,65	1376495,31
14	387659,97	1376510,42
1	387642,49	1376511,27
15	387643,43	1376511,78
16	387648,98	1376511,54
17	387649,05	1376515,70
18	387643,55	1376515,94
15	387643,43	1376511,78
19	387673,76	1376508,17
20	387674,76	1376508,11
21	387747,03	1376503,62
22	387748,02	1376503,56
23	387748,09	1376504,55
24	387748,91	1376517,32
25	387747,91	1376517,38
26	387742,47	1376517,72
27	387742,35	1376518,51
28	387680,44	1376523,36
29	387680,39	1376521,60
30	387674,67	1376521,93
31	387674,60	1376520,94
19	387673,76	1376508,17

Земельный участок № 6, образуемый земельный участок с условным №6, S=2336 кв.м, образован из земель, государственная собственность на которые не разграничена. ВРИ 2.5 - среднеэтажная жилая застройка (фактически занимаемый многоквартирным жилым домом).

Координаты земельного участка:

№	X	Y
1	387766,18	1376526,47
2	387770,02	1376588,09
3	387769,61	1376588,11
4	387763,29	1376588,55
5	387763,16	1376586,72
6	387754,10	1376587,30
7	387745,76	1376587,71
8	387744,86	1376576,75
9	387720,72	1376578,12
10	387718,56	1376543,86
11	387740,73	1376542,52
12	387739,84	1376527,97

В том числе часть земельного участка S = 1560 кв.м для прохода и проезда неограниченного круга лиц к землям общего пользования.

Координаты ЧЗУ:

№	X	Y
1	387718,56	1376543,86
2	387720,72	1376578,12
3	387744,86	1376576,75
4	387745,76	1376587,71
5	387751,04	1376587,45
6	387748,20	1376543,63
7	387747,03	1376543,74
8	387746,71	1376538,84
9	387747,84	1376538,80
10	387747,46	1376532,98
11	387761,43	1376531,70
12	387764,90	1376586,87
13	387764,27	1376587,16
14	387764,28	1376587,19
15	387767,19	1376587,05
16	387768,16	1376587,00
17	387768,24	1376587,97
18	387768,26	1376588,20
19	387769,61	1376588,11
20	387770,02	1376588,09
21	387766,18	1376526,47
22	387739,84	1376527,97
23	387740,73	1376542,52
1	387718,56	1376543,86

Земельный участок № 7, образуемый земельный участок с условным №7, S=2517 кв.м, образован из земель, государственная собственность на которые не разграничена. ВРИ 2.6 - многоэтажная жилая застройка (высотная застройка).

Координаты земельного участка:

№	X	Y
1	387680,40	1376610,59

2	387680,49	1376613,57
3	387684,41	1376612,67
4	387689,57	1376612,01
5	387690,63	1376620,45
6	387691,26	1376626,97
7	387700,78	1376626,37
8	387700,75	1376625,77
9	387702,25	1376625,70
10	387702,28	1376626,27
11	387772,12	1376621,87
12	387771,77	1376616,25
13	387770,87	1376617,46
14	387768,49	1376617,74
15	387767,04	1376616,50
16	387766,81	1376614,51
17	387771,63	1376613,96
18	387770,02	1376588,09
19	387769,61	1376588,11
20	387770,92	1376610,50
21	387755,86	1376611,27
22	387755,54	1376605,97
23	387753,67	1376606,01
24	387753,81	1376607,02
25	387709,53	1376609,61
26	387699,65	1376610,18
27	387698,75	1376596,91
28	387705,87	1376596,63
29	387752,98	1376593,89
30	387753,22	1376597,60
31	387754,75	1376597,45
32	387754,10	1376587,30
33	387745,76	1376587,71
34	387744,86	1376576,75
35	387691,50	1376579,78
36	387692,35	1376593,63
37	387681,82	1376594,29
38	387681,93	1376595,58
39	387682,05	1376597,11
40	387682,25	1376599,46
41	387680,47	1376599,56
42	387680,61	1376600,88
43	387681,61	1376600,80
44	387681,91	1376604,59
45	387680,91	1376604,66
46	387681,02	1376605,98
47	387681,04	1376610,59
48	387702,55	1376620,46
49	387702,89	1376623,04
50	387707,12	1376619,85
51	387707,45	1376622,43
52	387707,22	1376623,37
53	387702,89	1376623,04
48	387702,55	1376620,46

Земельный участок S=2517 кв.м обеспечивает проход и проезд неограниченного круга лиц к землям общего пользования.

Координаты ЧЗУ:

№	X	Y
1	387680,40	1376610,59
2	387680,49	1376613,57
3	387684,41	1376612,67
4	387689,57	1376612,01
5	387690,63	1376620,45
6	387691,26	1376626,97
7	387700,78	1376626,37
8	387700,75	1376625,77
9	387702,25	1376625,70
10	387702,28	1376626,27
11	387772,12	1376621,87
12	387771,77	1376616,25
13	387770,87	1376617,46
14	387768,49	1376617,74
15	387767,04	1376616,50
16	387766,81	1376614,51
17	387771,63	1376613,96
18	387770,02	1376588,09
19	387769,61	1376588,11
20	387770,92	1376610,50
21	387755,86	1376611,27
22	387755,54	1376605,97
23	387753,67	1376606,01
24	387753,81	1376607,02
25	387709,53	1376609,61
26	387699,65	1376610,18
27	387698,75	1376596,91
28	387705,87	1376596,63
29	387752,98	1376593,89
30	387753,22	1376597,60
31	387754,75	1376597,45
32	387754,10	1376587,30
33	387745,76</	

Официальное опубликование

15 387653,17 1376526,67
16 387643,33 1376527,06
17 387643,71 1376534,17
1 387574,32 1376539,21
18 387586,37 1376543,43
19 387587,34 1376543,35
20 387640,44 1376539,46
21 387641,43 1376539,38
22 387642,39 1376551,90
23 387642,47 1376552,90
24 387587,04 1376557,20
18 387586,37 1376543,43

Земельный участок № 10, образуемый земельный участок с условным №10, S=2880 кв.м,

образован из земель, государственная собственность на которые не разграничена. ВРИ 2.5 - среднеэтажная жилая застройка (фактически занимаемый многоквартирным жилым домом).

Координаты земельного участка:

№	X	Y
1	387555,74	1376602,22
2	387555,95	1376607,23
3	387630,50	1376601,63
4	387631,48	1376615,02
5	387621,96	1376615,72
6	387622,03	1376616,79
7	387565,69	1376620,95
8	387565,61	1376619,88
9	387556,93	1376620,52
10	387557,89	1376635,37
11	387643,76	1376629,96
12	387643,76	1376626,92
13	387643,25	1376616,43
14	387644,51	1376616,30
15	387643,08	1376599,48
16	387641,86	1376586,85
17	387641,70	1376581,96
18	387577,39	1376586,05
19	387573,48	1376586,30
20	387573,52	1376591,41
21	387573,53	1376592,77
22	387569,63	1376592,80
23	387569,74	1376601,34

Земельный участок S=2880 кв.м обеспечивает проход и проезд к землям общего пользования неограниченного круга лиц.

Координаты ЧЗУ:

№	X	Y
1	387555,74	1376602,22
2	387555,95	1376607,23
3	387630,50	1376601,63
4	387631,48	1376615,02
5	387621,96	1376615,72
6	387622,03	1376616,79
7	387565,69	1376620,95
8	387565,61	1376619,88
9	387556,93	1376620,52
10	387557,89	1376635,37
11	387643,76	1376629,96
12	387643,76	1376626,92
13	387643,25	1376616,43
14	387644,51	1376616,30
15	387643,08	1376599,48
16	387641,86	1376586,85
17	387641,70	1376581,96
18	387577,39	1376586,05
19	387573,48	1376586,30
20	387573,52	1376591,41
21	387573,53	1376592,77
22	387569,63	1376592,80
23	387569,74	1376601,34

Земельный участок № 10.1, образуемый земельный участок с условным №10.1, S=3941 кв.м,

образован путём объединения земельного участка с КН 63:01:0110006:14 и ЗУ10. ВРИ 2.5 - среднеэтажная жилая застройка (фактически занимаемый многоквартирным жилым домом).

Координаты земельного участка:

№	X	Y
1	387641,70	1376581,96
2	387641,86	1376586,85
3	387643,08	1376599,48
4	387644,51	1376616,30
5	387643,25	1376616,43
6	387643,76	1376626,92
7	387643,85	1376629,96
8	387557,89	1376635,37
9	387556,93	1376620,52
10	387555,95	1376607,23
11	387555,74	1376602,22
12	387569,74	1376601,34
13	387569,62	1376592,80
14	387573,53	1376592,77
15	387573,52	1376591,41
16	387573,48	1376586,30
17	387577,39	1376586,05

В том числе часть земельного участка S = 2901 кв.м для прохода и проезда неограниченного круга лиц к землям общего пользования.

Координаты ЧЗУ:

№	X	Y
1	387555,74	1376602,22
2	387555,95	1376607,23
3	387556,03	1376608,31
4	387555,98	1376606,76
5	387630,76	1376602,12
6	387631,41	1376614,90
7	387631,46	1376615,88
8	387556,94	1376620,73
9	387557,89	1376635,37
10	387643,76	1376629,96
11	387643,76	1376626,92

12 387643,25 1376616,43
13 387644,51 1376616,30
14 387643,08 1376599,48
15 387641,86 1376586,85
16 387641,70 1376581,96
17 387577,39 1376586,05
18 387573,48 1376586,30
19 387573,52 1376591,41
20 387573,53 1376592,77
21 387569,63 1376592,80
22 387569,74 1376601,34
1 387555,74 1376602,22
23 387569,62 1376592,80

Земельный участок № 11, образуемый земельный участок с условным №11, S=4194 кв.м,

образован из земель, государственная собственность на которые не разграничена. ВРИ 2.6 - многоэтажная жилая застройка (высотная застройка) (фактически занимаемый многоквартирным жилым домом).

Координаты земельного участка:

№	X	Y
1	387577,39	1376586,05
2	387573,48	1376586,30
3	387569,57	1376586,33
4	387569,61	1376591,44
5	387569,62	1376592,80
6	387569,74	1376601,34
7	387555,74	1376602,22
8	387555,95	1376607,23
9	387556,93	1376620,52
10	387557,89	1376635,37
11	387557,89	1376635,37
12	387557,89	1376635,37
13	387557,89	1376635,37
14	387557,89	1376635,37
15	387557,89	1376635,37
16	387557,89	1376635,37
17	387557,89	1376635,37
18	387557,89	1376635,37

В том числе часть земельного участка S = 2878 кв.м для прохода и проезда неограниченного круга лиц к землям общего пользования.

Координаты ЧЗУ:

№	X	Y
1	387526,19	1376602,43
2	387528,36	1376637,23
3	387557,89	1376635,37
4	387556,93	1376620,52
5	387556,75	1376618,14
6	387555,84	1376618,16
7	387555,14	1376618,18
8	387555,55	1376625,07
9	387552,46	1376625,36
10	387552,55	1376627,15
11	387537,02	1376628,09
12	387536,94	1376627,11
13	387536,91	1376626,61
14	387535,68	1376626,63
15	387535,25	1376620,42
16	387532,50	1376620,55
17	387532,05	1376611,40
18	387533,00	1376611,31
19	387533,11	1376611,30
20	387532,92	1376608,05
21	387534,68	1376607,98
22	387534,52	1376606,01
23	387535,70	1376605,85
24	387535,41	1376605,57
25	387535,39	1376605,15
26	387535,31	1376602,67
27	387535,28	1376601,70
28	387537,21	1376601,58
29	387537,42	1376600,92
30	387544,32	1376600,52
31	387540,40	1376546,32
32	387554,32	1376545,68
33	387558,21	1376600,86
34	387552,04	1376601,24
35	387552,04	1376601,38
36	387553,59	1376601,29
37	387553,82	1376606,78
38	387551,51	1376606,99
39	387551,62	1376609,64
40	387556,11	1376609,40
41	387555,95	1376607,23
42	387555,74	1376602,22
43	387569,74	1376601,34
44	387569,57	1376586,33
45	387573,48	1376586,30
46	387577,39	1376586,05
47	387574,32	1376539,21
48	387561,14	1376527,26
49	387531,60	1376529,09
50	387528,43	1376552,77
51	387529,29	1376563,80
52	387532,29	1376602,34
1	387526,19	1376602,43

Земельный участок № 12, образуемый земельный участок с условным №12, S=4870 кв.м,

образован из земель, государственная собственность на которые не разграничена. ВРИ 2.6 - многоэтажная жилая застройка (высотная застройка) (фактически занимаемый многоквартирным жилым домом).

Координаты земельного участка:

№	X	Y
1	387446,22	1376524,23
2	387446,67	1376537,56
3	387447,38	1376558,46
4	387471,77	1376556,75
5	387471,97	1376550,88
6	387477,58	1376551,09
7	387477,38	1376556,35
8	387528,43	1376552,77
9	387531,60	1376529,09

10 387528,67 1376485,74
11 387468,41 1376489,68
12 387469,16 1376516,89
13 387453,86 1376517,54
14 387453,93 1376523,92
1 387446,22 1376524,23
15 387451,08 1376553,47
16 387451,13 1376550,47
17 387459,14 1376550,63
18 387459,07 1376553,63
15 387451,08 1376553,47
19 387459,42 1376555,89
20 387459,49 1376550,87
21 387466,25 1376550,97
22 387466,19 1376555,98
19 387459,42 1376555,89

В том числе часть земельного участка S = 4061 кв.м для прохода и проезда неограниченного круга лиц к землям общего пользования.

Координаты ЧЗУ:

№	X	Y
1	387446,22	1376524,23
2	387446,67	1376537,56
3	387447,38	1376558,46
4	387471,77	1376556,75
5	387471,97	1376550,88
6	387477,58	1376551,09
7	387477,38	1376556,35
8	387528,43	1376552,77
9	387531,60	1376529,09
10	387528,67	1376485,74
11	387468,41	1376489,68
12	387469,16	1376516,89
13	387453,86	1376517,54
14	387453,93	1376523,92
1	387446,22	1376524,23
15	387454,55	1376527,16
16	387455,55	1376527,10
17	387491,12	1376524,98
18	387492,21	1376524,92
19	387492,10	1376528,63
20	387515,11	1376527,22
21	387515,95	1376541,55
22	387490,01	1376542,71
23	387489,87	1376539,37
24	387455,48	1376541,22
15	387454,55	1376527,16

Земельный участок № 13, образуемый земельный участок с условным №13, S=3863 кв.м,

образован из земель, государственная собственность на которые не разграничена. ВРИ 2.5 - среднеэтажная жилая застройка (фактически занимаемый многоквартирным жилым домом).

Координаты ЧЗУ:

№	X	Y
1	387423,99	1376435,14
2	387466,27	1376433,52
3	387466,67	1376445,42
4	387468,41	1376489,68
5	387469,16	1376516,89
6	387453,86	1376517,54
7	387453,93	1376523,92
8	387446,22	1376524,23
9	387446,67	1376537,55
10	387429,92	1376538,45
11	387424,15	1376443,64

В том числе часть земельного участка S = 2532 кв.м для прохода и проезда неограниченного круга лиц к землям общего пользования.

Координаты ЧЗУ:

№	X	Y
1	387423,99	1376435,14
2	387424,15	1376443,64
3	387429,92	1376538,45
4	387446,67	1376537,55
5	387446,22	1376524,23
6	387453,93	1376523,92
7	387453,86	1376517,54
8	387469,16	1376516,89
9	387468,41	1376489,68
10	387466,67	1376445,42
11	387466,27	1376433,52
1	387423,99	1376435,14
12	387428,44	1376472,06
13	387429,47	1376472,03
14	387431,38	1376471,97
15	387429,50	1376438,81
16	387443,49	1376437,91
17	387443,98	1376445,14
18	387446,33	1376445,00
19	387446,64	1376449,48
20	387444,30	1376449,67
21	387444,80	1376458,04
22	387447,15	1376458,00
23	387447,37	1376462,69
24	387446,36	1376462,72
25	387445,10</	

Официальное опубликование

43 387443,72 1376381,73
44 387437,31 1376382,15
45 387436,44 1376368,03
1 387430,85 1376368,28
46 387443,46 1376395,64
47 387478,67 1376395,12
48 387478,75 1376404,74
49 387443,55 1376405,96
46 387443,46 1376395,64

Земельный участок № 17.1, образуемый земельный участок с условным №17.1, S= 3371 кв.м, образован путём объединения земельного участка с КН 63:01:0110006:35 и ЗУ17. ВРИ 2.5 - среднеэтажная жилая застройка (фактически занимаемый многоквартирным жилым домом).

№	X	Y
1	387430,85	1376368,28
2	387433,52	1376422,95
3	387436,53	1376422,87
4	387436,06	1376412,99
5	387437,98	1376412,88
6	387437,99	1376413,17
7	387443,83	1376412,85
8	387450,56	1376412,40
9	387455,77	1376412,24
10	387455,86	1376413,74
11	387470,08	1376413,20
12	387471,70	1376413,14
13	387471,66	1376412,16
14	387484,15	1376411,48
15	387484,30	1376411,47
16	387484,06	1376398,07
17	387521,18	1376396,13
18	387520,55	1376378,91
19	387519,71	1376356,36
20	387510,91	1376356,67
21	387511,21	1376363,01
22	387511,02	1376363,02
23	387467,19	1376365,95
24	387467,12	1376364,67
25	387461,72	1376365,05
26	387461,80	1376366,33
27	387436,44	1376368,03
1	387430,85	1376368,28
28	387443,46	1376395,64
29	387478,67	1376395,12
30	387478,75	1376404,74
31	387443,55	1376405,96
28	387443,46	1376395,64

В том числе часть земельного участка S = 2283 кв.м для прохода и проезда неограниченного круга лиц к землям общего пользования.

№	X	Y
1	387430,85	1376368,28
2	387433,52	1376422,95
3	387436,53	1376422,87
4	387436,06	1376412,99
5	387437,98	1376412,88
6	387437,99	1376413,17
7	387443,83	1376412,85
8	387450,56	1376412,40
9	387455,77	1376412,24
10	387455,86	1376413,74
11	387470,08	1376413,20
12	387471,70	1376413,14
13	387471,66	1376412,16
14	387484,15	1376411,48
15	387484,30	1376411,47
16	387484,06	1376398,07
17	387521,18	1376396,13
18	387520,55	1376378,91
19	387519,71	1376356,36
20	387510,91	1376356,67
21	387511,21	1376363,01
22	387511,02	1376363,02
23	387511,85	1376377,18
24	387505,41	1376377,60
25	387505,50	1376378,70
26	387501,34	1376379,01
27	387501,27	1376377,89
28	387486,14	1376378,88
29	387486,22	1376380,00
30	387482,25	1376380,29
31	387482,18	1376379,15
32	387466,70	1376380,19
33	387466,75	1376381,31
34	387462,83	1376381,59
35	387462,78	1376380,44
36	387458,82	1376380,70
37	387458,88	1376381,84
38	387455,00	1376382,12
39	387454,93	1376380,98
40	387447,68	1376381,46
41	387447,76	1376382,60
42	387443,79	1376382,88
43	387443,72	1376381,73
44	387437,31	1376382,15
45	387436,44	1376368,03
1	387430,85	1376368,28
46	387443,46	1376395,64
47	387478,67	1376395,12
48	387478,75	1376404,74
49	387443,55	1376405,96
46	387443,46	1376395,64

Земельный участок № 18, образуемый земельный участок с условным №18, S= 2723 кв.м, образован из земель государственной собственности на которые не разграничена. ВРИ 2.5 - среднеэтажная жилая застройка (фактически занимаемый многоквартирным жилым домом).

№	X	Y
1	387407,71	1376369,29
2	387430,85	1376368,28

3 387434,09 1376434,76
4 387423,99 1376435,14
5 387424,15 1376443,64
6 387397,04 1376445,01
7 387393,56 1376369,75
1 387407,71 1376369,29

В том числе часть земельного участка S = 1961 кв.м для прохода и проезда неограниченного круга лиц к землям общего пользования.

Координаты ЧЗУ:		
№	X	Y
1	387393,56	1376369,75
2	387397,04	1376445,01
3	387424,15	1376443,64
4	387423,99	1376435,14
5	387434,09	1376434,76
6	387430,85	1376368,28
7	387407,71	1376369,29
1	387393,56	1376369,75
8	387405,12	1376370,30
9	387406,11	1376370,21
10	387417,93	1376369,23
11	387418,94	1376369,15
12	387422,72	1376424,61
13	387409,21	1376425,68
8	387405,12	1376370,30

Земельный участок №19, образуемый земельный участок с условным №19, S= 4018 кв.м,

образован из земель государственной собственности на которые не разграничена. ВРИ 2.5 - среднеэтажная жилая застройка (фактически занимаемый многоквартирным жилым домом).

№	X	Y
1	387406,29	1376347,54
2	387407,29	1376359,32
3	387407,71	1376369,29
4	387393,56	1376369,75
5	387397,04	1376445,01
6	387358,56	1376446,95
7	387354,69	1376362,34
8	387353,85	1376350,91
1	387406,29	1376347,54

В том числе часть земельного участка S = 3348 кв.м для прохода и проезда неограниченного круга лиц к землям общего пользования.

Координаты ЧЗУ:		
№	X	Y
1	387354,75	1376363,55
2	387358,56	1376446,95
3	387397,04	1376445,01
4	387393,56	1376369,75
5	387407,71	1376369,29
6	387407,33	1376360,32
1	387354,75	1376363,55

Земельный участок №20, образуемый земельный участок с условным №20, S= 3753 кв.м,

образован из земель государственной собственности на которые не разграничена. ВРИ 2.5 - среднеэтажная жилая застройка (фактически занимаемый многоквартирным жилым домом).

№	X	Y
1	387304,52	1376374,50
2	387306,69	1376408,43
3	387308,17	1376408,31
4	387314,03	1376407,87
5	387315,57	1376407,76
6	387316,16	1376419,52
7	387308,96	1376420,23
8	387307,41	1376420,39
9	387308,87	1376449,46
10	387320,97	1376448,85
11	387358,56	1376446,95
12	387354,69	1376362,34
13	387347,74	1376362,90
14	387348,19	1376370,71
15	387340,10	1376371,36
16	387340,09	1376370,46
17	387335,36	1376370,80
18	387335,40	1376371,72
19	387312,35	1376373,66
1	387304,52	1376374,50
20	387310,92	1376421,19
21	387312,84	1376420,64
22	387314,48	1376426,41
23	387312,55	1376426,95
20	387310,92	1376421,19

В том числе часть земельного участка S = 3270 кв.м для прохода и проезда неограниченного круга лиц к землям общего пользования.

Координаты ЧЗУ:		
№	X	Y
1	387304,52	1376374,50
2	387306,69	1376408,43
3	387308,17	1376408,31
4	387314,03	1376407,87
5	387315,57	1376407,76
6	387316,16	1376419,52
7	387308,96	1376420,23
8	387307,41	1376420,39
9	387308,87	1376449,46
10	387320,97	1376448,85
11	387358,56	1376446,95
12	387354,69	1376362,34
13	387347,74	1376362,90
14	387348,19	1376370,71
15	387347,87	1376370,74
16	387348,53	1376384,08
17	387312,13	1376386,54
18	387311,46	1376373,76

1 387304,52 1376374,50
19 387310,92 1376421,19
20 387312,84 1376420,64
21 387314,48 1376426,41
22 387312,55 1376426,95
19 387310,92 1376421,19

Земельный участок № 21, образуемый земельный участок с условным №21, S= 3366 кв.м,

образован из земель государственной собственности на которые не разграничена. ВРИ 2.6 - многоэтажная жилая застройка (высотная застройка) (фактически занимаемый многоквартирным жилым домом)

№	X	Y
1	387205,84	1376357,19
2	387219,03	1376376,96
3	387211,56	1376376,62
4	387218,87	1376375,97
5	387219,03	1376377,72
6	387226,76	1376377,04
7	387246,09	1376375,64
8	387247,70	1376402,61
9	387306,09	1376398,97
10	387304,52	1376374,50
11	387303,02	1376354,01
12	387228,28	1376359,24
13	387228,03	1376355,79

В том числе часть земельного участка S = 1967 кв.м для прохода и проезда неограниченного круга лиц к землям общего пользования.

Координаты ЧЗУ:		
№	X	Y
1	387205,84	1376357,19
2	387205,85	1376357,30
3	387205,86	1376357,29
4	387206,78	1376357,22
5	387206,78	1376357,13
1	387205,84	1376357,19
6	387223,43	1376374,23
7	387223,56	1376377,32
8	387226,76	1376377,04
9	387246,09	1376375,64
10	387247,70	1376402,61
11	387306,09	1376398,97
12	387304,52	1376374,50
13	387303,92	1376367,03
14	387230,17	1376371,75
15	387230,13	1376371,27
16	387229,73	1376371,30
17	387229,90	1376373,73
18	387228,91	1376373,81
6	387223,43	1376374,23

Земельный участок № 22, образуемый земельный участок с условным №22, S= 796 кв.м, образован из земель государственной собственности на которые не разграничена. ВРИ 2.5 - среднеэтажная жилая застройка (фактически занимаемый многоквартирным жилым домом).

№	X	Y
1	387225,45	1376411,55
2	387225,77	1376417,18
3	387248,48	1376415,77
4	387246,09	1376375,64
5	387226,76	1376377,04
6	387228,80	1376411,37
1	387225,45	1376411,55

В том числе часть земельного участка S = 760 кв.м для прохода и проезда неограниченного круга лиц к землям общего пользования.

Координаты ЧЗУ:		
№	X	Y
1	387225,49	1376412,31
2	387225,77	1376417,18
3	387248,48	1376415,77
4	387246,09	1376375,64
5	387226,76	1376377,04
6	387228,80	1376411,37
7	387226,65	1376412,29
1	387225,49	1376412,31
9	387236,34	1376406,48
10	387241,34	1376406,23
11	387241,96	1376413,18
12	387236,76	1376413,45
9	387236,34	1376406,48

Земельный участок № 22.1, образуемый земельный участок с условным №22.1, S= 1324 кв.м,

образован путём объединения земельного участка с КН 63:01:0110006:1572 и ЗУ22. ВРИ 2.5 - среднеэтажная жилая застройка (фактически занимаемый многоквартирным жилым домом).

№	X	Y
1	387211,56	1376376,62
2	387218,87	1376375,97
3	387219,03	1376377,72
4	387226,76	1376377,04
5	387246,09	1376375,64
6	387247,70	1376402,61
7	387248,48	1376415,77
8	387225,77	1376417,18
9	387225,45	1376411,55
10	387213,81	1376412,24
1	387211,56	1376376,62

Официальное опубликование

27	387428,80	1376632,85
28	387428,42	1376628,63
29	387426,21	1376628,87
30	387426,91	1376643,63
31	387449,74	1376642,43
32	387448,65	1376603,51
33	387447,38	1376558,46
34	387446,67	1376537,55
35	387429,92	1376538,45
1	387382,10	1376540,49
36	387436,27	1376637,71
37	387439,21	1376637,54
38	387439,35	1376639,70
39	387436,41	1376639,87
36	387436,27	1376637,71

Земельный участок № 27, образуемый земельный участок с условным №27, S= 5325 кв.м, образован из земель государственной собственности на которые не разграничена. ВРИ 2.5 - среднеэтажная жилая застройка (фактически занимаемый многоквартирным жилым домом).

№	X	Y
1	387279,83	1376556,89
2	387281,45	1376592,23
3	387317,97	1376590,35
4	387319,01	1376614,06
5	387366,41	1376611,40
6	387364,70	1376579,15
7	387383,19	1376578,35
8	387382,10	1376540,49
9	387326,49	1376542,86
10	387315,91	1376543,13
11	387316,40	1376554,41
1	387279,83	1376556,89
12	387302,79	1376556,96
13	387304,08	1376555,43
14	387313,24	1376563,20
15	387311,94	1376564,73
12	387302,79	1376556,96

В том числе часть земельного участка S = 4548 кв.м для прохода и проезда неограниченного круга лиц к землям общего пользования.

Координаты ЧЗУ:

№	X	Y
1	387279,83	1376556,89
2	387281,45	1376592,23
3	387317,97	1376590,35
4	387319,01	1376614,06
5	387366,41	1376611,40
6	387364,70	1376579,15
7	387383,19	1376578,35
8	387382,10	1376540,49
9	387326,49	1376542,86
10	387315,91	1376543,13
11	387316,40	1376554,41
1	387279,83	1376556,89
12	387302,79	1376556,96
13	387304,08	1376555,43
14	387313,24	1376563,20
15	387311,94	1376564,73
12	387302,79	1376556,96
16	387330,70	1376555,07
17	387331,68	1376555,00
18	387343,60	1376554,08
19	387344,60	1376554,01
20	387348,22	1376609,44
21	387347,24	1376609,52
22	387334,23	1376610,50
16	387330,70	1376555,07

Земельный участок № 28, образуемый земельный участок с условным №28, S= 2985 кв.м, образован из земель государственной собственности на которые не разграничена. ВРИ 2.5 - среднеэтажная жилая застройка (фактически занимаемый многоквартирным жилым домом).

№	X	Y
1	387344,85	1376612,61
2	387345,81	1376648,74
3	387426,91	1376643,63
4	387425,28	1376609,07
5	387403,62	1376610,04
6	387402,32	1376577,53
7	387364,70	1376579,15
8	387366,41	1376611,40
1	387344,85	1376612,61
9	387349,34	1376620,02
10	387424,29	1376615,18
11	387425,20	1376629,25
12	387408,19	1376630,34
13	387408,24	1376631,24
14	387367,32	1376633,89
15	387367,27	1376633,00
16	387350,25	1376634,09
9	387349,34	1376620,02

Земельный участок S=2986 кв.м обеспечивает проход и проезд к землям общего пользования неограниченного круга лиц.

Координаты ЧЗУ:

№	X	Y
1	387344,85	1376612,61
2	387345,81	1376648,74
3	387426,91	1376643,63
4	387425,28	1376609,07
5	387403,62	1376610,04
6	387402,32	1376577,53
7	387364,70	1376579,15
8	387366,41	1376611,40
1	387344,85	1376612,61
9	387349,34	1376620,02
10	387424,29	1376615,18
11	387425,20	1376629,25
12	387408,19	1376630,34
13	387408,24	1376631,24

14	387367,32	1376633,89
15	387367,27	1376633,00
16	387350,25	1376634,09
9	387349,34	1376620,02

Земельный участок № 28.1, образуемый земельный участок с условным №28.1, S= 4081 кв.м, образован путём объединения земельного участка с КН 63:01:0110006:15 и ЗУ28. ВРИ 2.5 - среднеэтажная жилая застройка (фактически занимаемый многоквартирным жилым домом).

№	X	Y
1	387425,28	1376609,07
2	387426,91	1376643,63
3	387345,81	1376648,74
4	387344,85	1376612,61
5	387366,41	1376611,40
6	387364,70	1376579,15
7	387402,32	1376577,53
8	387403,62	1376610,04
1	387425,28	1376609,07

В том числе часть земельного участка S = 3008 кв.м для прохода и проезда неограниченного круга лиц к землям общего пользования.

Координаты ЧЗУ:

№	X	Y
1	387344,85	1376612,61
2	387345,81	1376648,74
3	387426,91	1376643,63
4	387426,21	1376628,87
5	387424,44	1376629,09
6	387424,19	1376629,63
7	387350,49	1376634,20
8	387349,40	1376620,07
9	387350,41	1376620,00
10	387422,61	1376615,49
11	387423,60	1376615,43
12	387423,67	1376616,42
13	387423,82	1376618,49
14	387425,71	1376618,22
15	387425,28	1376609,07
16	387403,62	1376610,04
17	387402,32	1376577,53
18	387364,70	1376579,15
19	387366,41	1376611,40
1	387344,85	1376612,61

Земельный участок № 29, образуемый земельный участок с условным №29, S= 4446 кв.м, образован из земель государственной собственности на которые не разграничена. ВРИ 2.5 - среднеэтажная жилая застройка (фактически занимаемый многоквартирным жилым домом).

№	X	Y
1	387247,89	1376593,95
2	387249,13	1376621,46
3	387250,50	1376646,97
4	387254,99	1376646,78
5	387254,97	1376646,28
6	387259,47	1376646,08
7	387264,47	1376645,84
8	387264,78	1376652,34
9	387259,78	1376652,56
10	387255,28	1376652,78
11	387255,25	1376652,28
12	387250,77	1376652,49
13	387250,86	1376654,72
14	387345,81	1376648,74
15	387344,85	1376612,61
16	387319,01	1376614,06
17	387317,97	1376590,35
18	387281,45	1376592,23
1	387247,89	1376593,95
19	387259,60	1376626,97
20	387263,98	1376626,63
21	387265,98	1376626,48
22	387268,09	1376626,27
23	387270,37	1376626,12
24	387273,36	1376625,93
25	387282,37	1376625,35
26	387282,83	1376625,32
27	387285,98	1376625,57
28	387287,35	1376625,03
29	387287,55	1376625,00
30	387287,80	1376624,99
31	387290,10	1376624,87
32	387293,09	1376624,68
33	387304,77	1376623,94
34	387307,56	1376623,72
35	387309,49	1376623,58
36	387310,55	1376623,51
37	387310,82	1376623,50
38	387311,75	1376635,72
39	387288,57	1376637,23
40	387269,19	1376638,50
41	387260,54	1376639,06
42	387260,21	1376635,33
43	387260,06	1376633,20
19	387259,60	1376626,97

Земельный участок № 30, образуемый земельный участок с условным №30, S= 2643 кв.м,

образован из земель государственной собственности на которые не разграничена. ВРИ 2.5 - среднеэтажная жилая застройка (фактически занимаемый многоквартирным жилым домом).

№	X	Y
1	387225,56	1376614,12
2	387226,99	1376622,82
3	387249,13	1376621,46
4	387247,89	1376593,95
5	387281,45	1376592,23
6	387279,83	1376556,89
7	387234,28	1376559,88
8	387222,45	1376560,64
1	387225,56	1376614,12

В том числе часть земельного участка S = 4011 кв.м для прохода и проезда неограниченного круга лиц к землям общего пользования.

Координаты ЧЗУ:

№	X	Y
1	387247,89	1376593,95
2	387249,13	1376621,46
3	387250,50	1376646,97
4	387254,99	1376646,78
5	387254,97	1376646,28
6	387259,47	1376646,08
7	387264,47	1376645,84
8	387264,78	1376652,34
9	387259,78	1376652,56
10	387255,28	1376652,78

11	387255,20	1376651,20
12	387255,22	1376651,58
13	387255,25	1376652,28
14	387250,77	1376652,49
15	387250,86	1376654,72
16	387345,81	1376648,74
17	387344,85	1376612,61
18	387319,01	1376614,06
19	387317,97	1376590,35
20	387281,45	1376592,23
1	387247,89	1376593,95
21	387258,75	1376626,33
22	387259,75	1376626,26
23	387332,61	1376621,12
24	387333,60	1376621,06
25	387334,67	1376635,01
26	387259,79	1376640,61
21	387258,75	1376626,33

Земельный участок № 29.1, образуемый земельный участок с условным №29.1, S=5074 кв.м,

образован путём объединения земельного участка с КН 63:01:0110006:23 и ЗУ29. ВРИ 2.5 - среднеэтажная жилая застройка (фактически занимаемый многоквартирным жилым домом).

№	X	Y
1	387247,89	1376593,95
2	387249,13	1376621,46
3	387250,50	1376646,97
4	387254,99	1376646,78
5	387254,97	1376646,28
6	387259,47	1376646,08
7	387264,47	1376645,84
8	387264,78	1376652,34
9	387259,78	1376652,56
10	387255,28	1376652,78
11	387255,20	1376651,20
12	387255,22	1376651,58
13	387255,25	1376652,28
14	387250,77	1376652,49
15	387250,86	1376654,72
16	387345,81	1376648,74
17	387344,85	1376612,61
18	387319,01	1376614,06
19	387317,97	1376590,35
20	387281,45	1376592,23
1	387247,89	1376593,95

В том числе часть земельного участка S = 4011 кв.м для прохода и проезда неограниченного круга лиц к землям общего пользования.

Координаты ЧЗУ:

№	X	Y
1	387247,89	1376593,95
2	387249,13	1376621,46
3	387250,50	1376646,97
4	387254,99	1376646,78
5	387254,97	1376646,28
6	387259,47	1376646,08
7	387264,47	1376645,84
8	387264,78	1376652,34
9	387259,78	1376652,56
10	387255,28	1376652,78
11	387255,20	1376651,20
12	387255,22	1376651,58
13	387255,25	1376652,28
14	387250,77	1376652,49
15	387250,86	1376654,72
16	387345,81	1376648,74
17	387344,85	1376612,61
18	387319,01	1376614,06
19	387317,97	1376590,35
20	387281,45	1376592,23
1	387247,89	1376593,95
21	387258,75	1376626,33
22	387259,75	1376626,26
23	387332,61	1376621,12
24	387	

Официальное опубликование

ПРИЛОЖЕНИЕ №25
к постановлению Администрации
городского округа Самара
от 31.12.2019 № 1105

**МУНИЦИПАЛЬНОЕ ПРЕДПРИЯТИЕ ГОРОДА САМАРЫ
«АРХИТЕКТУРНО-ПЛАНИРОВОЧНОЕ БЮРО»**
(МП Г. САМАРЫ «АРХИТЕКТУРНО-ПЛАНИРОВОЧНОЕ БЮРО»)

Регистрационный номер в государственном реестре саморегулируемых организаций СРО-П-038-28102009

Заказчик: Департамент градостроительства городского округа Самара
муниципальный контракт № 19899

Проект межевания территорий, занимаемых многоквартирными жилыми домами в городском округе Самара по адресу: в границах улиц Арцыбушевская, пер. Гончарова, пер. Тургенева, линии железной дороги
Том I «Проект межевания территории. Утверждаемая часть»
Чертеж межевания территории.

Шифр: 2104/8.1-ДПТ (33)

САМАРА 2019

**МУНИЦИПАЛЬНОЕ ПРЕДПРИЯТИЕ ГОРОДА САМАРЫ
«АРХИТЕКТУРНО-ПЛАНИРОВОЧНОЕ БЮРО»**
(МП Г. САМАРЫ «АРХИТЕКТУРНО-ПЛАНИРОВОЧНОЕ БЮРО»)

РОССИЯ, 443100, г. САМАРА, ул. ПЕРВОМАЙСКАЯ, 21
Тел: (846) 2 424 067, факс: (846) 2 420 791 E-mail: mprpb@mail.ru
ОКПО 21157289, ОГРН 1026301151964, ИНН 6316073824, КПП 631601001

Регистрационный номер в государственном реестре саморегулируемых организаций СРО-П-038-28102009

Заказчик: Департамент градостроительства городского округа Самара
муниципальный контракт № 19899

Проект межевания территорий, занимаемых многоквартирными жилыми домами в городском округе Самара по адресу: в границах улиц Арцыбушевская, пер. Гончарова, пер. Тургенева, линии железной дороги
Том I «Проект межевания территории. Утверждаемая часть»
Чертеж межевания территории.

Шифр: 2104/8.1-ДПТ (33)

Директор МП г. Самара
«Архитектурно-планировочное бюро» А.Д.Малахов

Руководитель Управления проектных работ и градостроительного планирования С.С.Соловьев

САМАРА 2019

ПРИЛОЖЕНИЕ №26
к постановлению Администрации
городского округа Самара
от 31.12.2019 №1105

**МУНИЦИПАЛЬНОЕ ПРЕДПРИЯТИЕ ГОРОДА САМАРЫ
«АРХИТЕКТУРНО-ПЛАНИРОВОЧНОЕ БЮРО»**
(МП Г. САМАРЫ «АРХИТЕКТУРНО-ПЛАНИРОВОЧНОЕ БЮРО»)

Регистрационный номер в государственном реестре саморегулируемых организаций СРО-П-038-28102009

Заказчик: Департамент градостроительства городского округа Самара
муниципальный контракт № 19899

Проект межевания территорий, занимаемых многоквартирными жилыми домами в городском округе Самара по адресу: в границах улиц Арцыбушевская, пер. Гончарова, пер. Тургенева, линии железной дороги
Том I «Проект межевания территории. Утверждаемая часть»
Текстовая часть.

Шифр: 2104/8.1-ДПТ (33)

САМАРА 2019

**МУНИЦИПАЛЬНОЕ ПРЕДПРИЯТИЕ ГОРОДА САМАРЫ
«АРХИТЕКТУРНО-ПЛАНИРОВОЧНОЕ БЮРО»**
(МП Г. САМАРЫ «АРХИТЕКТУРНО-ПЛАНИРОВОЧНОЕ БЮРО»)

РОССИЯ, 443100, г. САМАРА, ул. ПЕРВОМАЙСКАЯ, 21
Тел: (846) 2 424 067, факс: (846) 2 420 791 E-mail: mprpb@mail.ru
ОКПО 21157289, ОГРН 1026301151964, ИНН 6316073824, КПП 631601001

Регистрационный номер в государственном реестре саморегулируемых организаций СРО-П-038-28102009

Заказчик: Департамент градостроительства городского округа Самара
муниципальный контракт № 19899

Проект межевания территорий, занимаемых многоквартирными жилыми домами в городском округе Самара по адресу: в границах улиц Арцыбушевская, пер. Гончарова, пер. Тургенева, линии железной дороги
Том I «Проект межевания территории. Утверждаемая часть»
Текстовая часть.

Шифр: 2104/8.1-ДПТ (33)

Директор МП г. Самара
«Архитектурно-планировочное бюро» А.Д.Малахов

Руководитель Управления проектных работ и градостроительного планирования С.С.Соловьев

САМАРА 2019

2.1	Перечень и сведения о площади образуемых земельных участков, в том числе возможные способы их образования, виды разрешенного использования образуемых земельных участков в соответствии с проектом планировки территории в случаях, предусмотренных Градостроительным кодексом РФ.	4
-----	--	---

I. ОБЩИЕ ДАННЫЕ.
Проект межевания территорий, занимаемых многоквартирными жилыми домами в городском округе Самара (в границах улиц Арцыбушевская, пер. Гончарова, пер. Тургенева, линии железной дороги) (далее – ПМТ) разработан на основании следующих документов:
- распоряжение Департамента градостроительства городского округа Самара №РД-1030 от 27.05.2019 «О разрешении Департаменту градостроительства городского округа Самара подготовки проектов межевания территорий, занимаемых многоквартирными жилыми домами в городском округе Самара»;
- распоряжение Департамента градостроительства городского округа Самара № РД-1246 от 03.07.2019 «О внесении изменения в распоряжение Департамента градостроительства городского округа Самара от 27.05.2019 № РД-1030 «О разрешении Департаменту градостроительства городского округа Самара подготовки проектов межевания территорий, занимаемых многоквартирными жилыми домами в городском округе Самара».

Данный проект разработан в соответствии:
- Градостроительным кодексом РФ, Земельным кодексом РФ, Водным кодексом РФ, Лесным кодексом РФ, иными нормативными правовыми актами РФ, Самарской области, городского округа Самара;
- Инструкцией о порядке проектирования и установления красных линий в городах и других поселениях РФ, принятой постановлением Госстроя России от 06.04.1998 № 18-30 (далее - РДС 30-201-98), в части не противоречащей действующему законодательству;
- Федеральным законом от 24.07.2007 № 221-ФЗ «О кадастровой деятельности» (далее – Федеральный закон № 221-ФЗ);
- Генеральным планом городского округа Самара, утвержденным Решением Думы городского округа Самара от 20.03.2008 № 539 (далее - Генеральный план);
- Правилами застройки и землепользования в городе Самаре, утвержденными Постановлением Самарской городской Думы от 26.04.2001 №61 (далее - Правила);
- Местными нормативами градостроительного проектирования городского округа Самара.

Целью подготовки проекта межевания территории является:
Определение местоположения границ образуемых и изменяемых участков, занимаемых многоквартирными жилыми домами в городском округе Самара.

II. ТЕКСТОВАЯ ЧАСТЬ ПРОЕКТА МЕЖЕВАНИЯ ТЕРРИТОРИИ.
2.1 Перечень и сведения о площади образуемых земельных участков, в том числе возможные способы их образования, виды разрешенного использования образуемых земельных участков в соответствии с проектом планировки территории в случаях, предусмотренных Градостроительным кодексом РФ.

Земельный участок № 2, образуемый земельный участок с условным №2, S=10158,0 кв.м, образован из земель, государственная собственность на которые не разграничена.
ВРИ 2.6 – многоэтажная жилая застройка (высотная застройка)

Назв. точки	Координаты		Расстояние	Дирекционный угол
	X	Y		
149	388526,00	1372152,93	1,47	131°24'23"
150	388521,25	1372148,89	6,24	220°22'55"
151	388519,49	1372148,91	1,78	179°20'58"
152	388515,72	1372145,75	4,92	219°58'11"
153	388514,96	1372146,54	1,10	133°53'28"
154	388512,98	1372144,81	2,63	221°8'42"
155	388513,85	1372144,02	1,04	310°18'5"
156	388512,07	1372142,87	2,08	220°30'42"
157	388510,10	1372142,50	1,98	184°55'58"
158	388510,45	1372139,76	2,76	277°16'46"
159	388502,93	1372133,42	9,84	220°8'11"
160	388500,21	1372133,95	2,77	168°58'28"
161	388499,98	1372132,39	1,58	281°36'47"
162	388497,51	1372130,28	3,25	220°30'20"
163	388496,83	1372131,07	1,04	130°43'14"
164	388494,96	1372129,62	2,37	217°47'24"
165	388495,63	1372128,73	1,11	306°58'22"
166	388493,84	1372127,10	2,57	219°19'15"
167	388492,18	1372127,23	1,47	174°54'42"
168	388491,75	1372124,00	3,26	282°25'11"
169	388488,98	1372119,97	6,24	220°11'36"
170	388491,99	1372114,13	7,69	310°37'32"
171	388491,88	1372113,84	0,42	223°5'27"
172	388490,73	1372114,92	1,44	131°20'9"
173	388488,06	1372112,71	3,47	219°36'54"
174	388484,72	1372112,57	3,34	182°24'11"
175	388484,61	1372111,21	1,38	285°22'33"
176	388482,53	1372109,48	2,71	219°45'5"
177	388481,76	1372110,27	1,10	134°15'58"
178	388479,87	1372108,64	2,50	220°46'32"
179	388480,55	1372107,85	1,04	310°43'14"
180	388478,87	1372106,40	2,22	220°47'50"
181	388477,40	1372106,13	1,49	190°24'28"
182	388476,86	1372103,21	2,97	259°31'21"
183	388469,73	1372097,15	9,38	220°21'44"
184	388466,61	1372097,59	3,15	171°58'22"
185	388466,39	1372095,93	1,87	282°27'2"
186	388464,01	1372094,01	3,06	218°53'38"
187	388463,34	1372094,80	1,04	130°18'5"
188	388461,56	1372093,17	2,41	222°28'53"
189	388462,23	1372092,38	1,04	310°18'5"
190	388460,55	1372091,03	2,16	218°47'4"
191	388458,79	1372091,06	1,78	179°1'24"
192	388458,74	1372087,93	3,13	289°5'5"
193	388450,53	1372081,01	10,74	220°7'36"
194	388446,80	1372080,77	3,74	183°40'53"
195	388446,88	1372079,50	1,27	273°36'16"
196	388441,24	1372074,70	7,41	220°24'80"
197	388439,67	1372074,92	1,59	172°1'24"
198	388439,14	1372071,51	3,45	281°9'56"
199	388433,69	1372066,80	7,20	220°50'3"
200	388435,32	1372064,91	2,50	310°48'32"
201	388434,33	1372064,15	1,25	217°30'45"
202	388438,27	1372059,49	6,10	310°12'51"
203	388439,27	1372060,35	1,32	40°41'44"
204	388452,15	1372045,50	19,68	310°58'11"
205	388448,77	1372042,81	4,45	220°31'53"
206	388446,86	1372044,89	2,97	129°57'13"
207	388419,82	1372022,02	35,41	220°13'26"
208	388419,25	1372022,71	0,89	129°33'35"
209	388415,78	1372020,12	4,33	216°44'15"
210	388416,56	1372019,23	1,18	311°13'53"
211	388405,16	1372009,63	14,90	220°6'3"
212	388418,62	1371994,08	20,57	310°52'45"
213	388431,60	1372005,03	16,98	40°9'4"
214	388431,61	1372006,11	1,08	89°28'10"
215	388441,61	1372014,56	13,09	40°11'52"
216	388442,78	1372014,44	1,18	354°8'38"
217	388488,63	1372038,25	33,82	40°9'17"
218	388488,84	1372037,82	1,58	82°22'53"
92	388477,36	1372044,92	11,05	39°48'20"

Земельный участок № 1, образуемый земельный участок с условным №1, S=833 кв.м, образован из земель, государственная собственность на которые не разграничена.
ВРИ 2.1.1 – малоэтажная многоквартирная жилая застройка, фактически занимаемый многоквартирным домом

Назв. точки	Координаты		Расстояние	Дирекционный угол
	X	Y		
66	388574,25	1372164,99	0,82	15°33'41"
72	388575,04	1372165,21	36,23	110°29'14"
71	388562,36	1372199,15	18,66	199°37'54"
70	388544,78	1372192,88	27,90	272°57'7"
69	388546,22	1372165,02	10,60	320°34'30"
68	388554,41	1372158,28	3,98	24°8'30"
67	388558,04	1372159,91	16,99	17°24'11"
66	388574,25	1372164,99		

В том числе ЧЗУ S=438 кв.м для прохода и проезда неограниченного круга лиц к землям общего пользования:

Назв. точки	Координаты		Расстояние	Дирекционный угол
	X	Y		
66	388574,25	1372164,99	0,82	15°33'41"
72	388575,04	1372165,21	36,23	110°29'14"
71	388562,36	1372199,15	18,66	199°37'54"
70	388544,78	1372192,88	27,90	272°57'7"
69	388546,22	1372165,02	10,60	320°34'30"
68	388554,41	1372158,28	3,98	24°8'30"
67	388558,04	1372159,91	16,99	17°24'11"
66	388574,25	1372164,99		
73	388573,34	1372166,22	29,88	110°14'15"
74	388563,00	1372194,25	13,09	200°48'23"
75	388550,77	1372189,60	29,98	289°50'38"
76	388560,94	1372161,40	13,30	21°13'21"
73	388573,34	1372166,22		

СОСТАВ И СОДЕРЖАНИЕ ПРОЕКТА.

№ листа	Обозначение	Наименование	Кол-во листов	Масштаб
Том I «Проект межевания территории. Утверждаемая часть»				
Раздел 1. Проект межевания территории. Графическая часть.				
1		Чертеж межевания территории	1	1:1000
Раздел 2. Проект межевания территории. Текстовая часть.				
2		Пояснительная записка	8	
Том II «Проект межевания территории. Материалы по обоснованию»				
1		Схема, отображающая местоположение существующих объектов капитального строительства, границ существующих земельных участков, границ зон с особыми условиями использования территории, границы особо охраняемых природных территорий, границ территорий объектов культурного наследия, границы лесничества, лесопарков, участков лесничества, лесных кварталов, лесотаксационных выделов или частей лесотаксационных выделов.	1	1:1000
Том III «Исходные данные»				

СОДЕРЖАНИЕ ПОЯСНИТЕЛЬНОЙ ЗАПИСКИ.

№	Наименование	Стр.
I	Общие данные.	3
II	Текстовая часть проекта межевания территории.	4

Официальное опубликование

ЗУ S=10158,0 кв.м обеспечивает проход и проезд неограниченного круга лиц к землям общего пользования:

В том числе ЗСУ S=10158 кв.м для прохода и проезда неограниченного круга лиц к землям общего пользования:

Земельный участок № 3, образуемый земельный участок с условным №3, S=1518,0 кв.м, образован из земель, государственная собственность на которые не разграничена.
ВРИ 2.5 – среднеэтажная жилая застройка, фактически занимаемый многоквартирным жилым домом

S = 10 158,0 кв.м				
Назв. точки	Координаты		Расстояние	Дирекционный угол
	X	Y		
85	388490,10	1372049,61	24,54	130°22'58"
91	388474,21	1372068,30	103,34	40°49'48"
90	388552,40	1372135,87	52,72	132°7'8"
22	388517,04	1372174,97	18,66	129°58'23"
21	388505,05	1372189,28	162,97	228°54'56"
20	388393,73	1372070,25	19,67	217°55'6"
19	388378,21	1372058,16	6,57	308°30'36"
18	388382,30	1372053,02	2,27	265°26'46"
17	388382,12	1372050,76	1,86	238°52'39"
16	388381,16	1372049,17	2,25	212°29'27"
15	388379,26	1372047,96	3,04	191°58'34"
14	388376,29	1372047,33	6,19	239°50'11"
13	388373,18	1372041,98	3,10	274°4'21"
12	388373,40	1372038,89	3,59	351°11'29"
11	388376,95	1372038,34	64,05	310°59'24"
87	388418,96	1371990,00	5,62	38°13'54"
83	388423,37	1371993,48	87,20	40°4'18"
86	388490,10	1372049,61		
92	388477,36	1372044,92	12,74	131°3'17"
93	388468,99	1372054,53	2,69	166°28'46"
94	388468,37	1372055,16	15,23	131°2'2"
95	388468,37	1372068,65	4,92	40°8'1"
96	388460,13	1372069,82	1,32	311°18'31"
97	388461,00	1372068,83	4,92	40°8'1"
98	388464,78	1372072,00	1,46	311°39'58"
99	388465,73	1372070,91	4,43	40°36'5"
100	388469,09	1372073,79	0,39	358°31'52"
101	388469,48	1372073,78	0,80	13°41'24"
102	388470,26	1372073,97	0,72	14°25'15"
103	388470,96	1372074,15	0,92	31°36'27"
104	388471,74	1372074,63	0,84	53°40'23"
105	388472,24	1372075,31	0,88	62°16'18"
106	388472,65	1372076,09	1,08	79°18'54"
107	388472,85	1372077,15	1,10	98°51'53"
108	388472,68	1372078,24	0,35	124°35'32"
109	388472,48	1372078,53	0,10	90°0'0"
110	388472,48	1372078,63	1,18	311°13'53"
111	388473,26	1372077,74	5,74	40°37'23"
112	388477,62	1372081,48	1,12	133°55'9"
113	388476,84	1372082,29	1,38	37°56'52"
114	388477,93	1372083,14	1,24	314°40'21"
115	388478,80	1372082,26	14,75	40°6'15"
116	388490,08	1372091,76	1,25	127°30'45"
117	388489,32	1372092,75	1,39	38°35'44"
118	388490,41	1372093,62	0,77	308°39'35"
119	388490,89	1372093,02	6,31	39°47'38"
120	388495,74	1372097,08	0,83	125°13'3"
121	388495,26	1372097,74	2,50	41°16'20"
122	388497,14	1372099,39	1,32	310°41'44"
123	388498,00	1372098,39	7,36	39°45'57"
124	388503,66	1372103,10	1,26	128°14'2"
125	388502,88	1372104,09	0,42	44°1'44"
126	388503,18	1372104,38	4,84	130°53'47"
127	388500,01	1372108,04	7,28	40°19'10"
128	388505,56	1372112,75	1,86	132°10'13"
129	388504,31	1372114,13	1,04	40°43'14"
130	388505,10	1372114,81	1,11	308°58'22"
131	388505,77	1372113,92	6,31	39°47'38"
132	388510,62	1372117,96	1,10	134°15'56"
133	388509,85	1372118,75	1,32	41°18'31"
134	388510,84	1372119,62	1,87	311°57'52"
135	388512,09	1372118,23	15,52	40°3'39"
136	388523,97	1372128,22	1,93	129°57'27"
137	388522,73	1372129,70	0,89	40°27'44"
138	388523,41	1372130,28	1,10	314°15'56"
139	388524,18	1372129,49	6,17	39°32'39"
140	388528,94	1372133,42	1,12	134°16'29"
141	388528,16	1372134,22	1,18	40°32'56"
142	388529,06	1372134,99	1,88	312°11'29"
143	388530,32	1372133,60	9,34	40°21'19"
144	388537,44	1372139,65	8,31	130°21'43"
145	388532,06	1372145,98	1,81	39°50'46"
146	388533,45	1372147,14	7,76	131°4'54"
147	388528,35	1372152,99	1,80	220°2'59"
148	388526,97	1372151,83		

Земельный участок № 2.1, образуемый земельный участок с условным №2.1, S=14137,0 кв.м, образован путем объединения земельного участка с кадастровым номером 63:01:0101003:85 и земельного участка ЗУ2, с видом разрешенного использования— многоэтажная жилая застройка(высотная застройка),фактически занимаемый многоквартирным жилым домом

S = 14137,0 кв.м				
Назв. точки	Координаты		Расстояние	Дирекционный угол
	X	Y		
220	388490,10	1372049,61	24,54	130°22'58"
236	388474,21	1372068,30	103,34	40°49'48"
235	388552,40	1372135,87	52,72	132°7'8"
234	388517,04	1372174,97	18,66	129°58'23"
233	388505,05	1372189,28	162,97	228°54'56"
232	388393,73	1372070,25	19,67	217°55'6"
231	388378,21	1372058,16	6,57	308°30'36"
230	388382,30	1372053,02	2,27	265°26'46"
229	388382,12	1372050,76	1,86	238°52'39"
228	388381,16	1372049,17	2,25	212°29'27"
227	388379,26	1372047,96	3,04	191°58'34"
226	388376,29	1372047,33	6,19	239°50'11"
225	388373,18	1372041,98	3,10	274°4'21"
224	388373,40	1372038,89	3,59	351°11'29"
223	388376,95	1372038,34	64,05	310°59'24"
222	388418,96	1371990,00	5,62	38°13'54"
221	388423,37	1371993,48	87,20	40°4'18"
220	388490,10	1372049,61		

S = 10 158,0 кв.м				
Назв. точки	Координаты		Расстояние	Дирекционный угол
	X	Y		
149	388526,00	1372152,93	1,47	220°22'55"
150	388521,25	1372148,89	1,76	179°20'56"
151	388519,49	1372148,91	4,92	219°58'11"
152	388515,72	1372145,75	1,10	133°53'28"
153	388514,96	1372146,54	2,63	221°8'42"
154	388512,98	1372144,81	1,04	310°18'5"
155	388513,65	1372144,02	2,08	220°30'42"
156	388512,07	1372142,67	1,98	184°55'56"
157	388510,10	1372142,50	2,76	277°16'46"
158	388510,45	1372139,76	9,84	220°8'1"
159	388502,93	1372133,42	2,77	168°58'26"
160	388500,21	1372133,95	1,58	261°36'47"
161	388499,98	1372132,39	3,25	220°30'20"
162	388497,51	1372130,28	1,04	130°43'14"
163	388496,83	1372131,07	2,37	217°47'24"
164	388494,96	1372129,62	1,11	308°58'22"
165	388495,63	1372128,73	2,57	219°19'15"
166	388493,64	1372127,10	1,47	174°54'42"
167	388492,18	1372127,23	3,26	262°25'1"
168	388491,75	1372124,00	6,24	220°11'36"
169	388486,98	1372119,97	7,69	310°37'32"
170	388491,99	1372114,13	0,42	223°5'27"
171	388491,68	1372113,84	1,44	131°20'9"
172	388490,73	1372114,92	3,47	219°36'54"
173	388488,06	1372112,71	3,34	182°24'1"
174	388484,72	1372112,57	1,36	265°22'33"
175	388484,61	1372111,21	2,71	219°45'5"
176	388482,53	1372109,48	1,10	134°15'56"
177	388481,76	1372110,27	2,50	220°46'32"
178	388479,87	1372108,64	1,04	310°43'14"
179	388480,55	1372107,85	2,22	220°47'50"
180	388478,87	1372106,40	1,49	190°24'28"
181	388477,40	1372106,13	2,97	259°31'21"
182	388476,86	1372103,21	9,36	220°21'44"
183	388469,73	1372097,15	3,15	171°58'22"
184	388466,61	1372097,59	1,67	262°27'2"
185	388466,39	1372095,93	3,06	218°53'38"
186	388464,01	1372094,01	1,04	130°18'5"
187	388463,34	1372094,80	2,41	222°28'53"
188	388461,56	1372093,17	1,04	310°18'5"
189	388462,23	1372092,38	2,16	218°47'4"
190	388460,55	1372091,03	1,76	179°1'24"
191	388458,79	1372091,06	3,13	269°5'5"
192	388458,74	1372087,93	10,74	220°7'36"
193	388450,53	1372081,01	3,74	183°40'53"
194	388446,80	1372080,77	1,27	273°36'16"
195	388446,88	1372079,50	7,41	220°24'60"
196	388441,24	1372074,70	1,59	172°1'24"
197	388439,67	1372074,92	3,45	261°9'56"
198	388439,14	1372071,51	7,20	220°50'3"
199	388433,69	1372066,80	2,50	310°46'32"
200	388435,32	1372064,91	1,25	217°30'45"
201	388434,33	1372064,15	6,10	310°12'51"
202	388438,27	1372059,49	1,32	40°41'44"
203	388439,27	1372060,35	19,66	310°56'11"
204	388452,15	1372045,50	4,45	220°31'53"
205	388448,77	1372042,61	2,97	129°57'13"
206	388446,86	1372044,89	35,41	220°13'26"
207	388419,82	1372022,02	0,89	129°33'35"
208	388419,25	1372022,71	4,33	216°44'15"
209	388415,78	1372020,12	1,18	311°13'53"
210	388416,56	1372019,23	14,90	220°6'3"
211	388405,16	1372009,63	20,57	310°52'45"
212	388418,62	1371994,08	16,98	40°9'4"
213	388431,60	1372005,03	1,08	89°28'10"
214	388431,61	1372006,11	13,09	40°11'52"
215	388441,61	1372014,56	1,18	354°8'38"
216	388442,78	1372014,44	33,82	40°9'17"
217	388468,63	1372036,25	1,58	82°22'53"
218	388468,84	1372037,82	11,05	39°48'20"
92	388477,36	1372044,92		

S = 10 158,0 кв.м				
Назв. точки	Координаты		Расстояние	Дирекционный угол
	X	Y		
85	388490,10	1372049,61	24,54	130°22'58"
91	388474,21	1372068,30	103,34	40°49'48"
90	388552,40	1372135,87	52,72	132°7'8"
22	388517,04	1372174,97	18,66	129°58'23"
21	388505,05	1372189,28	162,97	228°54'56"
20	388393,73	1372070,25	19,67	217°55'6"
19	388378,21	1372058,16	6,57	308°30'36"
18	388382,30	1372053,02	2,27	265°26'46"
17	388382,12	1372050,76	1,86	238°52'39"
16	388381,16	1372049,17	2,25	212°29'27"
15	388379,26	1372047,96	3,04	1

Официальное опубликование

ПРИЛОЖЕНИЕ №27
к постановлению Администрации
городского округа Самара
от 31.12.2019 № 1105

МУНИЦИПАЛЬНОЕ ПРЕДПРИЯТИЕ ГОРОДА САМАРЫ «АРХИТЕКТУРНО-ПЛАНИРОВОЧНОЕ БЮРО»

(МП Г. САМАРЫ «АРХИТЕКТУРНО-ПЛАНИРОВОЧНОЕ БЮРО»)

Регистрационный номер в государственном реестре саморегулируемых организаций СРО-П-038-28102009

Заказчик: Департамент градостроительства городского округа Самара
муниципальный контракт № 19899

Проект межевания территорий, занимаемых многоквартирными
жильными домами в городском округе Самара
по адресу: в границах улиц Калинина, Красных Коммунаров,
Ново-Вокзальная, Физкультурная

Том I «Проект межевания территории. Утверждаемая часть»
Чертеж межевания территории.

Шифр: 2104/8.1-ДПТ (61)

САМАРА 2019

МУНИЦИПАЛЬНОЕ ПРЕДПРИЯТИЕ ГОРОДА САМАРЫ
«АРХИТЕКТУРНО-ПЛАНИРОВОЧНОЕ БЮРО»
(МП Г. САМАРЫ «АРХИТЕКТУРНО-ПЛАНИРОВОЧНОЕ БЮРО»)

РОССИЯ, 443100, г. САМАРА, ул. ПЕРВОМАЙСКАЯ, 21
Тел: (846) 2 424 067, факс: (846) 2 420 791 E-mail: mparb@mail.ru
ОКПО 21157289, ОГРН 1026301151964, ИНН 6316073824, КПП 631601001

Регистрационный номер в государственном реестре саморегулируемых
организаций СРО-П-038-28102009

Заказчик: Департамент градостроительства городского округа Самара
муниципальный контракт № 19899

Проект межевания территорий, занимаемых многоквартирными
жильными домами в городском округе Самара
по адресу: в границах улиц Калинина, Красных Коммунаров,
Ново-Вокзальная, Физкультурная

Том I «Проект межевания территории. Утверждаемая часть»
Чертеж межевания территории.

Шифр: 2104/8.1-ДПТ (61)

Директор МП г. Самара
«Архитектурно-планировочное бюро» А.Д.Малахов

Руководитель Управления проектных работ
и градостроительного планирования С.С.Соловьев

САМАРА 2019

ПРИЛОЖЕНИЕ №28
к постановлению Администрации
городского округа Самара
от 31.12.2019 №1105

МУНИЦИПАЛЬНОЕ ПРЕДПРИЯТИЕ ГОРОДА САМАРЫ «АРХИТЕКТУРНО-ПЛАНИРОВОЧНОЕ БЮРО»

(МП Г. САМАРЫ «АРХИТЕКТУРНО-ПЛАНИРОВОЧНОЕ БЮРО»)

Регистрационный номер в государственном реестре саморегулируемых организаций
СРО-П-038-28102009

Заказчик: Департамент градостроительства городского округа Самара
муниципальный контракт № 19899

Проект межевания территорий, занимаемых многоквартирными
жильными домами в городском округе Самара
по адресу: в границах улиц Калинина, Красных Коммунаров,
Ново-Вокзальная, Физкультурная

Том I «Проект межевания территории. Утверждаемая часть»
Текстовая часть.

Шифр: 2104/8.1-ДПТ (61)

САМАРА 2019

СОДЕРЖАНИЕ ПОЯСНИТЕЛЬНОЙ ЗАПИСКИ.

№	Наименование	Стр.
I	Общие данные.	3
II	Текстовая часть проекта межевания территории.	4
2.1	Перечень и сведения о площади образуемых земельных участков, в том числе возможные способы их образования, виды разрешенного использования образуемых земельных участков в соответствии с проектом планировки территории в случаях, предусмотренных Градостроительным кодексом РФ.	4

3	389551,19 1381521,75
4	389575,14 1381502,88
5	389517,47 1381429,69
6	389510,17 1381435,45
7	389563,28 1381502,37
8	389563,49 1381503,11
9	389563,11 1381503,78
10	389553,04 1381511,68
11	389551,65 1381511,53
12	389551,08 1381510,83
13	389550,59 1381511,23
14	389549,83 1381511,45
15	389549,17 1381511,06
16	389545,88 1381506,80
17	389545,67 1381506,09
18	389546,03 1381505,42
19	389546,46 1381505,06
20	389536,26 1381492,05
21	389536,01 1381492,28
22	389535,24 1381492,53
23	389534,57 1381492,18
24	389533,22 1381490,56
25	389532,99 1381489,86
26	389533,32 1381489,17
27	389533,74 1381488,80
28	389527,55 1381481,10
29	389527,40 1381481,23
30	389526,66 1381481,47
31	389525,98 1381481,11
32	389524,65 1381479,51
33	389524,69 1381479,10
34	389523,57 1381477,67
35	389523,36 1381476,94
36	389523,46 1381476,59
37	389516,38 1381468,00
38	389515,94 1381468,34
39	389515,17 1381468,54
40	389514,52 1381468,15
41	389512,81 1381465,84
42	389512,62 1381465,18
43	389512,96 1381464,49
44	389513,36 1381464,13
45	389511,59 1381461,90
46	389510,49 1381462,66
47	389509,83 1381462,84
48	389509,15 1381462,48
49	389507,29 1381460,27
50	389507,07 1381459,51
51	389507,44 1381458,84
52	389508,55 1381457,95
53	389506,33 1381455,09
54	389505,00 1381456,11
55	389504,28 1381456,30
56	389503,61 1381455,93
57	389499,70 1381450,98
58	389499,49 1381450,26
59	389499,85 1381449,58
60	389501,09 1381448,57
61	389498,33 1381444,79
62	389494,54 1381447,78
63	389523,19 1381486,99

I. ОБЩИЕ ДАННЫЕ.

Проект межевания территорий, занимаемых многоквартирными жилыми домами в городском округе Самара (в границах улиц Калинина, Красных Коммунаров, Ново-Вокзальная, Физкультурная) (далее – ПМТ) разработан на основании следующих документов:

- распоряжение Департамента градостроительства городского округа Самара №РД-1030 от 27.05.2019 «О разрешении Департаменту градостроительства городского округа Самара подготовки проектов межевания территорий, занимаемых многоквартирными жилыми домами в городском округе Самара»;
- распоряжение Департамента градостроительства городского округа Самара № РД-1246 от 03.07.2019 «О внесении изменения в распоряжение Департамента градостроительства городского округа Самара от 27.05.2019 № РД-1030 «О разрешении Департаменту градостроительства городского округа Самара подготовки проектов межевания территорий, занимаемых многоквартирными жилыми домами в городском округе Самара».

Данный проект разработан в соответствии:

- Градостроительным кодексом РФ, Земельным кодексом РФ, Водным кодексом РФ, Лесным кодексом РФ, иными нормативными правовыми актами РФ, Самарской области, городского округа Самара;
- Инструкцией о порядке проектирования и установления красных линий в городах и других поселениях РФ, принятой постановлением Госстроя России от 06.04.1998 № 18-30 (далее – РДС 30-201-98), в части не противоречащей действующему законодательству;
- Федеральным законом от 24.07.2007 № 221-ФЗ «О кадастровой деятельности» (далее – Федеральный закон № 221-ФЗ);
- Генеральным планом городского округа Самара, утвержденным Решением Думы городского округа Самара от 20.03.2008 № 539 (далее – Генеральный план);
- Правилами застройки и землепользования в городе Самаре, утвержденными Постановлением Самарской городской Думы от 26.04.2001 №61 (далее – Правила);
- Местными нормативными градостроительного проектирования городского округа Самара.

Целью подготовки проекта межевания территории является: Определение местоположения границ образуемых и изменяемых участков, занимаемых многоквартирными жилыми домами в городском округе Самара.

II. ТЕКСТОВАЯ ЧАСТЬ ПРОЕКТА МЕЖЕВАНИЯ ТЕРРИТОРИИ.

2.1 Перечень и сведения о площади образуемых земельных участков, в том числе возможные способы их образования, виды разрешенного использования образуемых земельных участков в соответствии с проектом планировки территории в случаях, предусмотренных Градостроительным кодексом РФ.

Земельный участок № 1, образуемый земельный участок с условным №1, S = 4900 кв.м, образован из земель, государственная собственность на которые не разграничена. ВРИ 2.5 - среднеэтажная жилая застройка (фактически занимаемый многоквартирным жилым домом).

Координаты земельного участка:

№	X	Y
1	389486,92	1381513,49
2	389513,68	1381550,11
3	389551,19	1381521,75
4	389575,14	1381502,88
5	389517,47	1381429,69
6	389494,54	1381447,78
7	389523,19	1381486,99

В том числе часть земельного участка S = 3542 кв.м для прохода и проезда к землям общего пользования неограниченного круга лиц.

Координаты ЧЗУ:

№	X	Y
1	389486,92	1381513,49
2	389513,68	1381550,11

Земельный участок № 2, образуемый земельный участок с условным №2, S=2963 кв.м, образован из земель, государственная собственность на которые не разграничена. ВРИ 2.5 - среднеэтажная жилая застройка (фактически занимаемый многоквартирным жилым домом).

№	X	Y
1	389433,90	1381495,63
2	389449,07	1381514,87
3	389433,90	1381495,63
4	389449,07	1381514,87
5	389459,16	1381506,92
6	389465,68	1381504,98
7	389475,27	1381497,53
8	389486,92	1381513,49
9	389523,19	1381486,99
10	389494,54	1381447,78

МУНИЦИПАЛЬНОЕ ПРЕДПРИЯТИЕ ГОРОДА САМАРЫ
«АРХИТЕКТУРНО-ПЛАНИРОВОЧНОЕ БЮРО»
(МП Г. САМАРЫ «АРХИТЕКТУРНО-ПЛАНИРОВОЧНОЕ БЮРО»)

РОССИЯ, 443100, г. САМАРА, ул. ПЕРВОМАЙСКАЯ, 21
Тел: (846) 2 424 067, факс: (846) 2 420 791 E-mail: mparb@mail.ru
ОКПО 21157289, ОГРН 1026301151964, ИНН 6316073824, КПП 631601001

Регистрационный номер в государственном реестре саморегулируемых
организаций СРО-П-038-28102009

Заказчик: Департамент градостроительства городского округа Самара
муниципальный контракт № 19899

Проект межевания территорий, занимаемых многоквартирными
жильными домами в городском округе Самара
по адресу: в границах улиц Калинина, Красных Коммунаров,
Ново-Вокзальная, Физкультурная

Том I «Проект межевания территории. Утверждаемая часть»
Текстовая часть.

Шифр: 2104/8.1-ДПТ (61)

Директор МП г. Самара
«Архитектурно-планировочное бюро» А.Д.Малахов

Руководитель Управления проектных работ
и градостроительного планирования С.С.Соловьев

САМАРА 2019

СОСТАВ И СОДЕРЖАНИЕ ПРОЕКТА.

№ л и - ста	Обозначение	Наименование	Кол-во листов	М а с - штаб
Том I «Проект межевания территории. Утверждаемая часть»				
Раздел 1. Проект межевания территории. Графическая часть.				
1		Чертеж межевания территории	1	1:1000
Раздел 2. Проект межевания территории. Текстовая часть.				
2		Пояснительная записка	27	
Том II «Проект межевания территории. Материалы по обоснованию»				
1		Схема, отображающая местоположение существующих объектов капитального строительства, границ существующих земельных участков, границ зон с особыми условиями использования территории, границы особо охраняемых природных территорий, границ территорий объектов культурного наследия, границы лесничества, лесопарков, участков лесничеств, лесных кварталов, лесотаксационных выделов или частей лесотаксационных выделов.	1	1:1000
Том III «Исходные данные»				

Официальное опубликование

3 389433,90 1381495,63
11 389472,12 1381696,49
12 389486,92 1381513,49

В том числе часть земельного участка S = 2228 кв.м для прохода и проезда к землям общего пользования неограниченного круга лиц.

Координаты ЧЗУ:

№	X	Y
1	389433,90	1381495,64
2	389449,07	1381514,87
3	389459,16	1381506,92
4	389465,68	1381504,98
5	389475,27	1381497,53
6	389486,92	1381513,49
7	389523,19	1381486,99
8	389494,54	1381447,78
9	389484,69	1381455,56
10	389492,19	1381465,04
11	389492,00	1381465,78
12	389492,03	1381466,44
13	389450,37	1381499,83
14	389449,63	1381500,04
15	389448,96	1381499,66
16	389441,26	1381489,83
1	389433,90	1381495,64

Земельный участок № 3, образуемый земельный участок с условным №3, S=5216 кв.м, образован из земель, государственная собственность на которые не разграничена. ВРИ 2.5 - среднеэтажная жилая застройка (фактически занимаемый многоквартирным жилым домом).

№	X	Y
1	389545,79	1381563,99
2	389575,19	1381601,30
3	389576,44	1381601,44
4	389591,80	1381589,48
5	389612,74	1381615,63
6	389644,44	1381590,83
7	389575,14	1381502,88
8	389551,19	1381521,75
9	389569,66	1381545,19
1	389545,79	1381563,99

В том числе часть земельного участка S=3900 кв.м для прохода и проезда к землям общего пользования неограниченного круга лиц.

Координаты ЧЗУ:

№	X	Y
1	389545,79	1381563,99
2	389575,19	1381601,30
3	389576,44	1381601,44
4	389591,80	1381589,48
5	389612,74	1381615,63
6	389644,44	1381590,83
7	389575,14	1381502,88
8	389551,19	1381521,75
9	389569,66	1381545,19
1	389545,79	1381563,99
10	389562,98	1381525,86
11	389563,14	1381524,46
12	389573,09	1381516,55
13	389573,84	1381516,34
14	389574,50	1381516,72
15	389576,00	1381518,64
16	389576,01	1381518,63
17	389576,62	1381518,45
18	389577,32	1381518,76
19	389578,59	1381520,11
20	389578,85	1381520,88
21	389578,50	1381521,56
22	389626,75	1381583,68
23	389626,96	1381584,41
24	389626,58	1381585,08
25	389616,48	1381592,98
26	389615,74	1381593,18
27	389615,08	1381592,81
28	389611,55	1381588,27
29	389610,72	1381588,55
30	389610,05	1381588,17
31	389608,60	1381586,32
32	389608,39	1381585,67
33	389608,84	1381584,84
34	389599,69	1381573,21
35	389598,89	1381573,46
36	389598,23	1381573,08
37	389596,91	1381571,39
38	389596,71	1381570,64
39	389597,01	1381570,05
40	389589,13	1381559,63
41	389588,50	1381559,77
42	389587,83	1381559,41
43	389586,54	1381557,82
44	389586,31	1381557,18
45	389586,62	1381556,47
46	389580,87	1381548,94
47	389580,09	1381549,17
48	389579,43	1381548,80
49	389578,11	1381547,12
50	389577,91	1381546,38
51	389578,31	1381545,69
52	389569,08	1381533,67
53	389568,33	1381533,90
54	389567,66	1381533,53
55	389566,30	1381531,86
56	389566,08	1381531,13
57	389566,53	1381530,38
10	389562,98	1381525,86

Земельный участок № 4, образуемый земельный участок с условным №4, S=4184 кв.м, образован из земель, государственная собственность на которые не разграничена. ВРИ 2.5 - среднеэтажная жилая застройка (фактически занимаемый многоквартирным жилым домом).

Координаты ЧЗУ:

№	X	Y
1	389496,57	1381574,17

2	389538,23	1381624,04
3	389541,81	1381628,24
4	389549,73	1381622,29
5	389556,29	1381618,04
6	389559,98	1381613,33
7	389575,19	1381601,30
8	389545,79	1381563,99
9	389569,66	1381545,19
10	389551,19	1381521,75
11	389513,68	1381550,11
12	389516,11	1381553,43
13	389499,50	1381566,03
14	389499,16	1381566,29
15	389502,11	1381570,13
1	389496,57	1381574,17
16	389516,67	1381594,49
17	389522,22	1381590,47
18	389526,98	1381596,83
19	389521,38	1381601,22
16	389516,67	1381594,49

В том числе часть земельного участка S=3383 кв.м для прохода и проезда к землям общего пользования неограниченного круга лиц.

Координаты ЧЗУ:

№	X	Y
1	389496,57	1381574,17
2	389538,23	1381624,04
3	389541,81	1381628,24
4	389549,73	1381622,29
5	389556,29	1381618,04
6	389559,98	1381613,33
7	389575,19	1381601,30
8	389545,79	1381563,99
9	389569,66	1381545,19
10	389551,19	1381521,75
11	389513,68	1381550,11
12	389516,11	1381553,43
13	389499,50	1381566,03
14	389499,16	1381566,29
15	389502,11	1381570,13
1	389496,57	1381574,17
16	389505,20	1381570,69
17	389505,38	1381569,31
18	389547,70	1381535,41
19	389548,45	1381535,20
20	389549,12	1381535,58
21	389556,56	1381545,18
22	389556,76	1381545,91
23	389556,39	1381546,58
24	389552,79	1381549,43
25	389552,99	1381549,66
26	389553,23	1381550,42
27	389552,86	1381551,09
28	389551,24	1381552,42
29	389550,52	1381552,64
30	389549,84	1381552,28
31	389549,55	1381551,94
32	389536,78	1381561,93
33	389536,97	1381562,16
34	389537,16	1381562,96
35	389536,74	1381563,60
36	389535,15	1381564,68
37	389534,48	1381564,85
38	389533,81	1381564,48
39	389533,67	1381564,31
40	389521,33	1381574,37
41	389521,67	1381575,22
42	389521,34	1381575,91
43	389519,76	1381577,32
44	389518,93	1381577,56
45	389518,27	1381577,13
46	389513,91	1381580,75
47	389513,12	1381580,97
48	389512,47	1381580,57
16	389505,20	1381570,69
49	389516,67	1381594,49
50	389522,22	1381590,47
51	389526,98	1381596,83
52	389521,38	1381601,22
49	389516,67	1381594,49

Земельный участок № 5, образуемый земельный участок с условным №5, S=6323 кв.м, образован из земель, государственная собственность на которые не разграничена. ВРИ 2.5 - среднеэтажная жилая застройка (фактически занимаемый многоквартирным жилым домом).

№	X	Y
1	389586,53	1381682,53
2	389606,52	1381709,05
3	389663,72	1381663,99
4	389691,54	1381699,31
5	389691,72	1381699,53
6	389715,39	1381680,88
7	389644,44	1381590,83
8	389612,74	1381615,63
9	389619,00	1381623,45
10	389633,52	1381642,20
11	389601,17	1381668,89
1	389586,53	1381682,53
12	389617,33	1381618,20
13	389619,34	1381616,72
14	389621,43	1381617,02
15	389622,62	1381618,64
16	389619,41	1381621,02
12	389617,33	1381618,20

В том числе часть земельного участка S=4979 кв.м для прохода и проезда к землям общего пользования неограниченного круга лиц.

Координаты ЧЗУ:

№	X	Y
1	389586,53	1381682,53
2	389606,52	1381709,05
3	389663,72	1381663,99
4	389691,54	1381699,31
5	389691,72	1381699,53
6	389715,39	1381680,88

7	389644,44	1381590,83
8	389612,74	1381615,63
9	389619,00	1381623,45
10	389633,52	1381642,20
11	389601,17	1381668,89
1	389586,53	1381682,53
12	389617,33	1381618,20
13	389619,34	1381616,72
14	389621,43	1381617,02
15	389622,62	1381618,64
16	389619,41	1381621,02
12	389617,33	1381618,20
17	389637,05	1381620,40
18	389637,42	1381619,73
19	389647,82	1381611,54
20	389648,54	1381611,33
21	389649,21	1381611,69
22	389651,21	1381614,10
23	389651,64	1381614,03
24	389652,33	1381614,37
25	389653,71	1381615,96
26	389653,94	1381616,80
27	389653,70	1381617,28
28	389702,58	1381678,83
29	389702,79	1381679,57
30	389702,41	1381680,24
31	389692,08	1381688,32
32	389690,68	1381688,15
33	389688,69	1381685,65
34	389687,96	1381685,85
35	389687,29	1381685,47
36	389684,37	1381681,74
37	389684,18	1381680,99
38	389684,56	1381680,34
39	389677,10	1381670,89
40	389676,26	1381671,18
41	389675,59	1381670,80
42	389674,38	1381669,23
43	389674,17	1381668,56
44	389674,59	1381667,80
45	389664,87	1381655,44
46	389664,12	1381655,68
47	389663,44	1381655,32
48	389662,17	1381653,79
49	389661,95	1381653,10
50	389662,27	1381652,41
51	389662,37	1381652,32
52	389655,94	1381644,15
53	389655,86	1381644,23
54	389655,10	1381644,49
55	389654,42	1381644,14
56	389652,98	1381642,44
57	389652,75	1381641,66
58	389653,14	1381641,00
59	389653,31	1381640,87
60	389643,54	1381628,77
61	389643,36	1381628,90
62	389642,68	1381629,08
63	389642,00	1381628,72
64	389640,71	1381627,13
65	389640,49	1381626,39
66	389640,94	1381625,66
67	389637,26	1381621,15
17	389637,05	1381620,40

Земельный участок №6, образуемый земельный участок с условным №6, S=3651 кв.м, образован из земель, государственная собственность на которые не разграничена. ВРИ 2.5 - среднеэтажная жилая застройка (фактически занимаемый многоквартирной жилой застройкой).

№	X	Y
1	389606,52	1381709,05
2	389606,65	1381709,22
3	389619,23	1381725,69
4	389631,74	1381741,99
5	389633,65	1381740,61
6	389637,77	1381746,10
7	389635,94	1381747,46
8	389636,99	1381

Официальное опубликование

9 389575,69 1381791,84
1 389557,99 1381805,23

В том числе часть земельного участка S=2260 кв.м для прохода и проезда к землям общего пользования неограниченного круга лиц.

Координаты ЧЗУ:

№	X	Y
1	389557,99	1381805,23
2	389562,58	1381811,04
3	389572,61	1381803,24
4	389573,33	1381803,03
5	389574,00	1381803,41
6	389577,50	1381807,80
7	389578,23	1381807,59
8	389578,90	1381807,96
9	389580,30	1381809,70
10	389580,51	1381810,45
11	389580,13	1381811,12
12	389580,13	1381811,12
13	389589,42	1381822,80
14	389590,20	1381822,53
15	389590,88	1381822,88
16	389592,25	1381824,51
17	389592,47	1381825,30
18	389592,08	1381825,96
19	389591,99	1381826,03
20	389599,92	1381836,07
21	389600,68	1381835,83
22	389601,35	1381836,19
23	389602,67	1381837,78
24	389602,89	1381838,53
25	389602,46	1381839,25
26	389608,72	1381847,42
27	389609,51	1381847,18
28	389610,17	1381847,56
29	389611,45	1381849,21
30	389611,65	1381849,97
31	389611,21	1381850,66
32	389620,79	1381862,82
33	389620,94	1381862,70
34	389621,65	1381862,50
35	389622,33	1381862,86
36	389623,77	1381864,60
37	389623,99	1381865,36
38	389623,61	1381866,02
39	389623,45	1381866,15
40	389626,77	1381870,41
41	389633,34	1381865,21
42	389598,92	1381821,81
43	389628,37	1381798,44
44	389608,83	1381773,81
45	389608,76	1381771,06
46	389608,72	1381768,36
47	389575,69	1381791,84
1	389557,99	1381805,23

Земельный участок № 11, образуемый земельный участок с условным №11, S = 4462 кв.м,

образован из земель, государственная собственность на которые не разграничена. ВРИ 2.5 - среднеэтажная жилая застройка.

№	X	Y
1	389554,26	1381708,29
2	389582,67	1381745,85
3	389556,10	1381765,95
4	389575,69	1381791,84
5	389606,72	1381768,36
6	389608,76	1381771,06
7	389636,99	1381748,83
8	389635,94	1381747,46
9	389631,50	1381750,75
10	389627,48	1381745,11
11	389631,74	1381741,99
12	389619,23	1381725,69
13	389606,52	1381709,05
14	389586,53	1381682,53
1	389554,26	1381708,29

В том числе часть земельного участка S=3639 кв.м для прохода и проезда к землям общего пользования неограниченного круга лиц.

Координаты ЧЗУ:

№	X	Y
1	389554,26	1381708,29
2	389582,67	1381745,85
3	389556,10	1381765,95
4	389575,69	1381791,84
5	389606,72	1381768,36
6	389608,76	1381771,06
7	389636,99	1381748,83
8	389635,94	1381747,46
9	389631,50	1381750,75
10	389627,48	1381745,11
11	389631,74	1381741,99
12	389619,23	1381725,69
13	389606,52	1381709,05
14	389586,53	1381682,53
1	389554,26	1381708,29
15	389567,87	1381767,68
16	389568,67	1381767,03
17	389573,09	1381763,49
18	389573,03	1381763,42
19	389572,27	1381762,58
20	389573,20	1381761,93
21	389575,59	1381760,25
22	389576,30	1381761,05
23	389588,57	1381751,49
24	389587,77	1381750,60
25	389591,01	1381747,91
26	389591,84	1381748,90
27	389603,92	1381739,55
28	389603,15	1381738,58
29	389603,90	1381737,95
30	389605,35	1381736,74
31	389606,14	1381736,09
32	389606,94	1381737,11
33	389611,94	1381733,14

34 389620,83 1381744,66
35 389577,30 1381778,75
36 389576,68 1381778,02
37 389568,53 1381768,46
15 389567,87 1381767,68

Земельный участок № 12, образуемый земельный участок с условным №12, S=4314 кв.м, образован из земель, государственная собственность на которые не разграничена. ВРИ 2.5 - среднеэтажная жилая застройка (фактически занимаемый многоквартирным жилым домом).

№	X	Y
1	389509,07	1381743,34
2	389516,35	1381752,57
3	389557,99	1381805,23
4	389575,69	1381791,84
5	389556,10	1381765,95
6	389582,67	1381745,85
7	389554,26	1381708,29
8	389530,24	1381727,46
9	389508,38	1381698,79
10	389487,68	1381716,22
1	389509,07	1381743,34

В том числе часть земельного участка S=3342 кв.м для прохода и проезда к землям общего пользования неограниченного круга лиц.

Координаты ЧЗУ:

№	X	Y
1	389487,68	1381716,22
2	389509,07	1381743,34
3	389518,83	1381735,55
4	389519,59	1381734,94
5	389523,60	1381739,72
6	389524,46	1381739,15
7	389525,03	1381739,83
8	389526,98	1381742,11
9	389526,05	1381742,74
10	389535,83	1381755,11
11	389536,68	1381754,45
12	389537,29	1381755,26
13	389539,09	1381757,62
14	389538,18	1381758,30
15	389544,56	1381766,19
16	389545,31	1381765,71
17	389547,78	1381768,73
18	389546,94	1381769,44
19	389556,24	1381781,06
20	389557,32	1381780,17
21	389560,25	1381783,83
22	389559,17	1381784,75
23	389563,13	1381789,74
24	389552,45	1381798,22
25	389557,99	1381805,23
26	389575,69	1381791,84
27	389556,10	1381765,95
28	389582,67	1381745,85
29	389554,26	1381708,29
30	389530,24	1381727,46
31	389508,38	1381698,79
1	389487,68	1381716,22

Земельный участок № 13, образуемый земельный участок с условным №13, S=2577 кв.м, образован из земель, государственная собственность на которые не разграничена. ВРИ 2.5 - среднеэтажная жилая застройка (фактически занимаемый многоквартирным жилым домом).

№	X	Y
1	389377,32	1381540,29
2	389406,43	1381576,31
3	389435,51	1381552,58
4	389422,73	1381535,62
5	389449,07	1381514,87
6	389433,90	1381495,63
7	389425,41	1381502,34
8	389433,33	1381512,24
9	389433,54	1381512,99
10	389433,16	1381513,66
11	389398,13	1381540,97
12	389398,66	1381541,61
13	389398,89	1381542,38
14	389398,51	1381543,04
15	389396,26	1381544,77
16	389395,59	1381544,98
17	389394,90	1381544,64
18	389394,28	1381543,93
19	389390,82	1381546,59
20	389390,07	1381546,79
21	389389,41	1381546,41
22	389381,95	1381536,64
1	389377,32	1381540,29

В том числе часть земельного участка S=1818 кв.м для прохода и проезда к землям общего пользования неограниченного круга лиц.

Координаты ЧЗУ:

№	X	Y
1	389377,32	1381540,29
2	389406,43	1381576,31
3	389435,51	1381552,58
4	389422,73	1381535,62
5	389449,07	1381514,87
6	389433,90	1381495,63
7	389425,41	1381502,34
8	389433,33	1381512,24
9	389433,54	1381512,99
10	389433,16	1381513,66
11	389398,13	1381540,97
12	389398,66	1381541,61
13	389398,89	1381542,38
14	389398,51	1381543,04
15	389396,26	1381544,77
16	389395,59	1381544,98
17	389394,90	1381544,64
18	389394,28	1381543,93
19	389390,82	1381546,59
20	389390,07	1381546,79
21	389389,41	1381546,41
22	389381,95	1381536,64
1	389377,32	1381540,29

Земельный участок № 14, образуемый земельный участок с условным №14, S=4682 кв.м, образован из земель, государственная собственность на которые не разграничена. ВРИ 2.5 - среднеэтажная жилая застройка (фактически занимаемый многоквартирным жилым домом).

№	X	Y
1	389418,13	1381627,71

2 389457,59 1381678,06
3 389472,12 1381696,49
4 389487,68 1381716,22
5 389508,38 1381698,79
6 389489,22 1381673,66
7 389490,21 1381668,52
8 389516,24 1381648,20
9 389514,00 1381645,50
10 389511,75 1381642,70
11 389486,21 1381610,82
12 389471,20 1381623,03
13 389454,41 1381636,69
14 389435,79 1381614,40
1 389418,13 1381627,71

В том числе часть земельного участка S=3684 кв.м для прохода и проезда к землям общего пользования неограниченного круга лиц.

Координаты ЧЗУ:

№	X	Y
1	389418,13	1381627,71
2	389422,70	1381633,54
3	389422,72	1381633,52
4	389432,49	1381625,72
5	389433,26	1381625,11
6	389437,64	1381630,40
7	389437,75	1381630,32
8	389438,49	1381629,84
9	389441,01	1381632,79
10	389440,09	1381633,42
11	389449,60	1381645,34
12	389449,66	1381645,30
13	389450,45	1381644,68
14	389453,02	1381648,03
15	389452,32	1381648,64
16	389458,68	1381656,82
17	389459,43	1381656,35
18	389461,87	1381659,35
19	389461,14	1381659,99
20	389470,29	1381671,74
21	389471,35	1381670,85
22	389474,29	1381674,52
23	389473,20	1381675,44
24	389477,17	1381680,42
25	389466,47	1381688,92
26	389466,28	1381689,07
27	389472,12	1381696,49
28	389487,68	1381716,22
29	389508,38	1381698,79
30	389489,22	1381673,66
31	389490,21	1381668,52
32	389516,24	1381648,20
33	389514,00	1381645,50
34	389511,75	1381642,70
35	389486,21	1381610,82
36	389471,20	1381623,03
37	389454,41	1381636,69
38	389435,79	1381614,40
1	389418,13	1381627,71

Земельный участок № 15, образуемый земельный участок с условным №15, S=4222 кв.м, образован из земель, государственная собственность на которые не разграничена. ВРИ 2.5 - среднеэтажная жилая застройка (фактически занимаемый многоквартирным жилым домом).

№	X	Y
1	389425,97	1381601,38
2	389435,79	1381614,40
3	389454,41	1381636,69
4	389486,21	1381610,82
5	389511,75	1381642,70
6	389516,03	1381639,24
7	389518,29	1381642,05
8	389514,00	1381645,50
9	389516,24	1381648,20
10	389541,81	1381628,24
11	389539,37	1381625,39
12	389496,57	1381574,17
13	389502,11</	

Официальное опубликование

ПРИЛОЖЕНИЕ №30
к постановлению Администрации
городского округа Самара
от 31.12.2019 №1105

МУНИЦИПАЛЬНОЕ ПРЕДПРИЯТИЕ ГОРОДА САМАРЫ «АРХИТЕКТУРНО-ПЛАНИРОВОЧНОЕ БЮРО»

(МП Г. САМАРЫ «АРХИТЕКТУРНО-ПЛАНИРОВОЧНОЕ БЮРО»)

Регистрационный номер в государственном реестре саморегулируемых организаций
СРО-П-038-28102009

Заказчик: Департамент градостроительства городского округа Самара
муниципальный контракт № 19899

Проект межевания территорий, занимаемых многоквартирными
жилими домами в городском округе Самара
по адресу: в границах улиц Оренбургский пер., Неверова,
Ново-Оренбургский пер.

Том I «Проект межевания территории. Утверждаемая часть»
Текстовая часть.

Шифр: 2104/8.1-ДПТ (81)

САМАРА 2019

СОСТАВ И СОДЕРЖАНИЕ ПРОЕКТА.

№ л и - ста	Обозначение	Наименование	Кол-во листов	Масштаб
Том I «Проект межевания территории. Утверждаемая часть»				
Раздел 1. Проект межевания территории. Графическая часть.				
1		Чертеж межевания территории	1	1:1000
Раздел 2. Проект межевания территории. Текстовая часть.				
2		Пояснительная записка	7	
Том II «Проект межевания территории. Материалы по обоснованию»				
1		Схема, отображающая местоположение существующих объектов капитального строительства, границ существующих земельных участков, границ зон с особыми условиями использования территории, границы особо охраняемых природных территорий, границ территорий объектов культурного наследия, границы лесничества, лесопарков, участков лесничества, лесных кварталов, лесотаксационных выделов или частей лесотаксационных выделов.	1	1:1000
Том III «Исходные данные»				

СОДЕРЖАНИЕ ПОЯСНИТЕЛЬНОЙ ЗАПИСКИ.

№	Наименование	Стр.
I	Общие данные.	4
II	Текстовая часть проекта межевания территории.	5
2.1	Перечень и сведения о площади образуемых земельных участков, в том числе возможные способы их образования, виды разрешенного использования образуемых земельных участков в соответствии с проектом планировки территории в случаях, предусмотренных Градостроительным кодексом РФ.	5
2.2	Перечень и сведения о площади образуемых земельных участков, которые будут отнесены к территориям общего пользования или имуществу общего пользования, в том числе в отношении которых предполагаются резервирование и (или) изъятие для государственных нужд.	7

I. ОБЩИЕ ДАННЫЕ.

Проект межевания территорий, занимаемых многоквартирными жилыми домами в городском округе Самара (в границах улиц Оренбургский пер., Неверова, Ново-Оренбургский пер.) (далее – ПМТ) разработан на основании следующих документов:

- распоряжение Департамента градостроительства городского округа Самара №РД-1030 от 27.05.2019 «О разрешении Департаменту градостроительства городского округа Самара подготовки проектов межевания территорий, занимаемых многоквартирными жилыми домами в городском округе Самара»;

- распоряжение Департамента градостроительства городского округа Самара № РД-1246 от 03.07.2019 «О внесении изменения в распоряжение Департамента градостроительства городского округа Самара от 27.05.2019 № РД-1030 «О разрешении Департаменту градостроительства городского округа Самара подготовки проектов межевания территорий, занимаемых многоквартирными жилыми домами в городском округе Самара».

Данный проект разработан в соответствии:

- Градостроительным кодексом РФ, Земельным кодексом РФ, Водным кодексом РФ, Лесным кодексом РФ, иными нормативными правовыми актами РФ, Самарской области, городского округа Самара;

**МУНИЦИПАЛЬНОЕ ПРЕДПРИЯТИЕ ГОРОДА САМАРЫ
«АРХИТЕКТУРНО-ПЛАНИРОВОЧНОЕ БЮРО»**

(МП Г. САМАРЫ «АРХИТЕКТУРНО-ПЛАНИРОВОЧНОЕ БЮРО»)

РОССИЯ, 443100, г. САМАРА, ул. ПЕРВОМАЙСКАЯ, 21
Тел: (846) 2 424 067, факс: (846) 2 420 791 E-mail: mparb@mail.ru
ОКПО 21157289, ОГРН 1026301151964, ИНН 6316073824, КПП 631601001

Регистрационный номер в государственном реестре саморегулируемых организаций СРО-П-038-28102009

Заказчик: Департамент градостроительства городского округа Самара
муниципальный контракт № 19899



**Проект межевания территорий, занимаемых многоквартирными
жилими домами в городском округе Самара
по адресу: в границах улиц Оренбургский пер., Неверова,
Ново-Оренбургский пер.**

Том I «Проект межевания территории. Утверждаемая часть»
Текстовая часть.

Шифр: 2104/8.1-ДПТ (81)

Директор МП г. Самара
«Архитектурно-планировочное бюро»

Руководитель Управления проектных работ
и градостроительного планирования


А. Д. Малахов

С. С. Соловьев

САМАРА 2019

- Инструкцией о порядке проектирования и установления красных линий в городах и других поселениях РФ, принятой постановлением Госстроя России от 06.04.1998 № 18-30 (далее – РДС 30-201-98), в части не противоречащей действующему законодательству;

- Федеральным законом от 24.07.2007 № 221-ФЗ «О кадастровой деятельности» (далее – Федеральный закон № 221-ФЗ);

- Генеральным планом городского округа Самара, утвержденным Решением Думы городского округа Самара от 20.03.2008 № 539 (далее – Генеральный план);

- Правилами застройки и землепользования в городе Самаре, утвержденными Постановлением Самарской городской Думы от 26.04.2001 №61 (далее – Правила);

- Местными нормативными градостроительного проектирования городского округа Самара.

Целью подготовки проекта межевания территории является:

Определение местоположения границ образуемых и изменяемых участков, занимаемых многоквартирными жилыми домами в городском округе Самара.

II. ТЕКСТОВАЯ ЧАСТЬ ПРОЕКТА МЕЖЕВАНИЯ ТЕРРИТОРИИ.

2.1 Перечень и сведения о площади образуемых земельных участков, в том числе возможные способы их образования, виды разрешенного использования образуемых земельных участков в соответствии с проектом планировки территории в случаях, предусмотренных Градостроительным кодексом РФ.

Земельный участок № 1, образуемый земельный участок с условным № 1, S = 435 кв.м, ВРИ 2.1.1 – малоэтажная многоквартирная жилая застройка, образован из земель, государственная собственность на которые не разграничена (фактически занимаемый многоквартирным жилым домом).

№ X Y

1 386144,48 1372420,13

2 386144,39 1372421,37

3 386143,04 1372426,87

4 386136,90 1372428,71

5 386126,01 1372433,11

6 386112,40 1372433,69

7 386111,89 1372415,07

1 386144,48 1372420,13

В том числе часть земельного участка S= 278 кв.м для прохода и проезда неограниченного круга лиц к землям общего пользования:

№ X Y

1 386111,89 1372415,07

2 386111,97 1372417,89

3 386115,62 1372418,19

4 386115,85 1372416,12

5 386121,87 1372416,62

1 386111,89 1372415,07

6 386112,25 1372428,31

7 386112,40 1372433,69

8 386126,01 1372433,11

9 386136,90 1372428,71

10 386143,04 1372426,87

11 386144,39 1372421,37

12 386144,48 1372420,13

13 386122,03 1372416,64

14 386121,81 1372418,70

15 386126,18 1372419,06

16 386125,14 1372429,87

6 386112,25 1372428,31

Земельный участок № 2, образуемый земельный участок с условным № 2, S = 1647 кв.м, ВРИ 2.1.1 – малоэтажная многоквартирная жилая застройка, образован из земель, государственная собственность на которые не разграничена (фактически занимаемый многоквартирным жилым домом).

№ X Y

1 386123,60 1372662,49

2 386123,57 1372629,88

3 386124,62 1372629,89

4 386126,46 1372594,81

5 386108,85 1372591,58

6 386106,15 1372591,60

7 386105,77 1372595,23

8 386105,27 1372600,10

9 386103,76 1372614,64

10 386099,47 1372640,97

11 386099,05 1372643,55

12 386095,78 1372663,62

13 386104,29 1372664,49

1 386123,60 1372662,49

В том числе часть земельного участка S= 1209 кв.м для прохода и проезда неограниченного круга лиц к землям общего пользования:

№ X Y

1 386095,78 1372663,62

2 386104,29 1372664,49

3 386123,60 1372662,49

4 386123,57 1372629,88

5 386124,62 1372629,89

6 386126,46 1372594,81

7 386108,85 1372591,58

8 386106,15 1372591,60

9 386105,77 1372595,23

10 386110,59 1372595,85

11 386110,09 1372599,46

12 386115,04 1372599,99

13 386108,97 1372643,45

14 386104,21 1372642,72

15 386103,93 1372644,26

16 386099,05 1372643,55

1 386095,78 1372663,62

2.2 Перечень и сведения о площади образуемых земельных участков, которые будут отнесены к территориям общего пользования или имуществу общего пользования, в том числе в отношении которых предполагаются резервирование и (или) изъятие для государственных нужд.

Часть земельного участка в границах проекта межевания зарезервирована для государственных нужд Самарской области, в соответствии с Приказом Министерства транспорта и автомобильных дорог Самарской области от 15.03.2019 № 121 «О резервировании земель для государственных нужд Самарской области в целях строительства автомобильной дороги общего пользования Регионального значения в Самарской области Южная обводная дорога (от ул. Водников до Южного шоссе), расположенной в городском округе Самара».

Примечания:

Линия регулирования застройки (линия отступа от красных линий в целях определения места допустимого размещения зданий, строений, сооружений) установлена с отступом от красной линии внутри квартала – 3м.

При постановке земельных участков на государственный кадастровый учет границы зон с особыми условиями использования территорий, в том числе охранные зоны соответствующих коммуникаций, необходимо уточнить в установленном порядке.

В границах разработки ПМТ объекты культурного наследия отсутствуют.

В границах разработки ПМТ границы публичных сервитутов отсутствуют.

Часть земельного участка в границах проекта межевания зарезервирована для государственных нужд Самарской области, в соответствии с Приказом Министерства транспорта и автомобильных дорог Самарской области от 15.03.2019 № 121 «О резервировании земель для государственных нужд Самарской области в целях строительства автомобильной дороги общего пользования Регионального значения в Самарской области Южная обводная дорога (от ул. Водников до Южного шоссе), расположенной в городском округе Самара».

Границы образуемых земельных участков и зон с особыми условиями территории позволяют обеспечить необходимые требования по содержанию и обслуживанию объектов застройки в условиях сложившейся планировочной системы территории проектирования.

В соответствии со статьей 6 п.1 Правил застройки и землепользования в городе Самаре объекты недвижимости, ставшие несоответствующими настоящим Правилам после их введения в действие, могут существовать и использоваться без их приведения в соответствие с настоящими Правилами.

В соответствии со статьей 36 п.8 Градостроительного кодекса РФ: «Земельные участки или объекты капитального строительства, виды разрешенного использования, предельные (минимальные и (или) максимальные) размеры и предельные параметры которых не соответствуют градостроительному регламенту, могут использоваться без установления срока приведения их в соответствие с градостроительным регламентом, за исключением случаев, если использование таких земельных участков и объектов капитального строительства опасно для жизни или здоровья человека, для окружающей среды, объектов культурного наследия».

В соответствии с письмом Министерства экономического развития РФ от 27.09.2011 № д23-4059 «О возможности расположения на земельном участке нескольких многоквартирных домов», отдельно стоящие многоквартирные дома, расположенные на одном земельном участке и объединенные общим инженерным оборудованием, могут рассматриваться как составная часть сложного недвижимого имущества – имущества общего пользования собственников помещений в многоквартирном доме.

9. В соответствии с Постановлением Пленума Верховного Суда РФ № 10, Пленума ВАС РФ № 22 от 29.04.2010 (ред. от 23.06.2015) «О некоторых вопросах, возникающих в судебной практике при разрешении споров, связанных с защитой прав собственности и других вещных прав», если земельный участок под многоквартирным жилым домом сформирован до введения в действие Жилищного кодекса РФ и в отношении него проведен государственный кадастровый учет, право общей долевой собственности на него у собственников помещений в многоквартирном доме возникает в силу закона с момента проведения государственного кадастрового учета.

10. В соответствии с приказом Минстроя РФ от 07.03.2019 г. № 153/пр «Об утверждении методических рекомендаций по проведению работ по формированию земельных участков, на которых расположены многоквартирные дома», размер образуемого земельного участка определяется исходя из территории, необходимой для обеспечения функционирования (обслуживания) площади многоквартирного дома, с учетом соблюдения требований градостроительных нормативов, противопожарной безопасности, санитарных разрывов между зданиями и иных норм, обеспечивающих нормальные условия проживания и пребывания граждан в многоквартирном доме, обслуживания данного дома и иных объектов, входящих в состав общего имущества собственников помещений в многоквартирном доме, а также доступ к такому дому и иным подобным объектам.

11. Образуемые земельные участки находятся в санитарно-защитной зоне промышленного предприятия.

Официальное опубликование

ПРИЛОЖЕНИЕ № 31 к постановлению Администрации городского округа Самара от 31.12.2019 № 11025

МУНИЦИПАЛЬНОЕ ПРЕДПРИЯТИЕ ГОРОДА САМАРЫ «АРХИТЕКТУРНО-ПЛАНИРОВОЧНОЕ БЮРО»

(МП Г. САМАРЫ «АРХИТЕКТУРНО-ПЛАНИРОВОЧНОЕ БЮРО») Регистрационный номер в государственном реестре саморегулируемых организаций СРО-П-038-28.102009

Заказчик: Департамент градостроительства городского округа Самара муниципальный контракт № 19899

Проект межевания территорий, занимаемых многоквартирными жилыми домами в городском округе Самара по адресу: в границах улиц Паровозная, 128 км

Том I «Проект межевания территории. Утверждаемая часть» Чертеж межевания территории.

Шифр: 2104/8.1-ДПТ (82)

САМАРА 2019

МУНИЦИПАЛЬНОЕ ПРЕДПРИЯТИЕ ГОРОДА САМАРЫ «АРХИТЕКТУРНО-ПЛАНИРОВОЧНОЕ БЮРО» (МП Г. САМАРЫ «АРХИТЕКТУРНО-ПЛАНИРОВОЧНОЕ БЮРО») РОССИИ, 443106, г. САМАРА, ул. ПЕРВОМАЙСКАЯ, 21 Тел: (846) 2.424.067, факс: (846) 2.420.791 E-mail: mprab@mail.ru ОКПО 21157289, ОГРН 1026301151964, ИНН 6316073824, КПП 631601001

Регистрационный номер в государственном реестре саморегулируемых организаций СРО-П-038-28.102009

Заказчик: Департамент градостроительства городского округа Самара муниципальный контракт № 19899

Проект межевания территорий, занимаемых многоквартирными жилыми домами в городском округе Самара по адресу: в границах улиц Паровозная, 128 км

Том I «Проект межевания территории. Утверждаемая часть» Чертеж межевания территории.

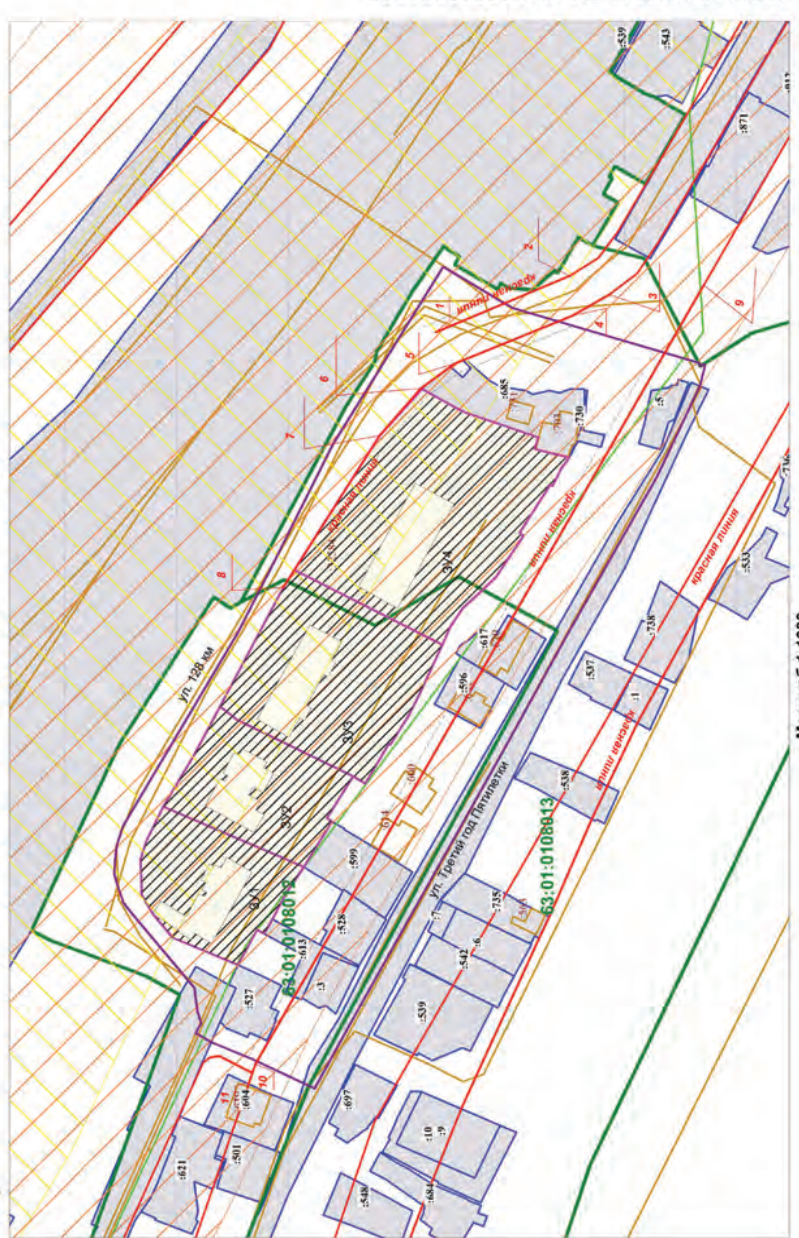
Шифр: 2104/8.1-ДПТ (82)

Директор МП г. Самара «Архитектурно-планировочное бюро» А.Д.Малахов

Руководитель Управления проектных работ и градостроительного планирования С.С.Соловьев

САМАРА 2019

Проект межевания территорий, занимаемых многоквартирными жилыми домами в городском округе Самара по адресу: в границах улиц Паровозная, 128 км



Масштаб 1:1000

Верность координат точек границы разработки проекта межевания территории

Table with 3 columns: №, X, Y. Lists 11 points along the boundary with their coordinates.

Условные обозначения

- List of symbols and their meanings: boundary lines, building footprints, roads, etc.

- 3У1 - boundary lines of the territory to be divided
3У2 - boundary lines of the territory to be divided
3У3 - boundary lines of the territory to be divided
3У4 - boundary lines of the territory to be divided



Схема расположения существующих элементов планировочной структуры

Границы разработки проекта межевания территории

Примечания: 1. Лицевые строения застройки (линии отступа от красных линий в целях сохранения места для прохода пешеходов, створный, соотнесенный) установлена с отступом от красной линии внутри квартала - 3м. 2. При постановке земельных участков на государственную кадастровый учет границы зон с особыми условиями использования территорий, в том числе зон с особыми условиями использования территории, устанавливаются в соответствии с требованиями законодательства Российской Федерации. 3. В границах разработки ПМТ объекты культурного наследия отсутствуют. 4. В границах разработки ПМТ границы публичных сервитута отсутствуют. 5. Проектом межевания не предусмотрено расширение и (или) изменение для государственных и муниципальных нужд земельных участков и зон с особыми условиями территории, позволяющих обеспечить необходимые требования по содержанию и обслуживанию объектов застройки в условиях сложившейся планировочной системы территории проектирования. 6. Границы образуемых земельных участков и зон с особыми условиями территории позволяют обеспечить необходимые требования по содержанию и обслуживанию объектов застройки в условиях сложившейся планировочной системы территории проектирования. 7. В соответствии со статьей 6 п.1 Правил застройки и землепользования в городе Самара области могут осуществляться и использоваться без их привязки в соответствии с настоящим Правилами. 8. В соответствии со статьей 36 п.8 Градостроительного кодекса РФ, «Земельные участки или объекты капитального строительства, виды разрешенного использования, предельные (минимальные и (или) максимальные) размеры земельных участков и предельные параметры разрешенного строительства, размещения (минимальные и (или) максимальные) этажности объектов недвижимости, за исключением случаев, если использование таких земельных участков и объектов капитального строительства опасно для жизни или здоровья человека, для окружающей среды, объектов культурного наследия (памятников истории и культуры) народов Российской Федерации, безопасности населения, устанавливаются в соответствии с законодательством Российской Федерации». 9. Сформированные земельные участки под многоквартирными жилыми домами частично находятся в границах зон с особыми условиями использования территории, в том числе зон с особыми условиями использования территории, в том числе зон с особыми условиями использования территории. 10. Все образуемые земельные участки под многоквартирными жилыми домами находятся в санитарно-защитной зоне железной дороги - 100 м. 11. В соответствии с постановлением Правительства Российской Федерации от 27.09.2011 № 423-ФЗ «О возможности размещения на земельном участке нескольких многоквартирных домов», отдельно стоящие многоквартирные дома, расположенные на одном земельном участке и объединенный общим имуществом - имуществом собственников помещений в многоквартирном доме. 12. В соответствии с Постановлением Пленума Верховного Суда РФ от 10.01.2012 № 22 от 29.04.2010 (ред. от 23.06.2015) «О некоторых вопросах, возникающих в судебной практике при разрешении споров, связанных с защитой права собственности и других вещных прав». 13. В соответствии с постановлением Правительства Российской Федерации от 07.03.2019 № 153/пр «Об утверждении правил землепользования и застройки городского округа Самара, на которых расположены многоквартирные дома», размер образуемых земельных участков определяется исходя из территории, необходимой для обеспечения функционирования (обслуживания) площади многоквартирного дома, с учетом соблюдения требований градостроительных нормативов, противопожарной безопасности, санитарных нормативов, требований к содержанию и обслуживанию объектов застройки, в том числе требований к содержанию и обслуживанию объектов застройки, в том числе требований к содержанию и обслуживанию объектов застройки. 14. Территория, охватываемая кадастровыми точками земельных участков (территория) включены в кадастровый учет проекта межевания территории.

УТВЕРЖДЕНО: Глава городского округа Самара /Е.В.Палушкина/ СОГЛАСОВАНО: Руководитель Департамента градостроительства городского округа Самара /С.Н.Шанов/ Заместитель руководителя Департамента градостроительства городского округа Самара

Система координат кадастрового выдела, МСК-63

2104/8.1-ПМТ(82)

Table with 4 columns: Имя, Должность, Подпись, Дата. Contains names and signatures of officials involved in the project.

Официальное опубликование

ПРИЛОЖЕНИЕ № 32
к постановлению Администрации
городского округа Самара
от 31.12.2019 №1105

МУНИЦИПАЛЬНОЕ ПРЕДПРИЯТИЕ ГОРОДА САМАРЫ
«АРХИТЕКТУРНО-ПЛАНИРОВОЧНОЕ БЮРО»

(МП Г. САМАРЫ «АРХИТЕКТУРНО-ПЛАНИРОВОЧНОЕ БЮРО»)

Регистрационный номер в государственном реестре саморегулируемых организаций
СРО-П-038-28102009Заказчик: Департамент градостроительства городского округа Самара
муниципальный контракт № 19899Проект межевания территорий, занимаемых многоквартирными
жилими домами в городском округе Самара
по адресу: в границах улиц Паровозная, 128 кмТом I «Проект межевания территории. Утверждаемая часть»
Текстовая часть.

Шифр: 2104/8.1-ДПТ (82)

САМАРА 2019

МУНИЦИПАЛЬНОЕ ПРЕДПРИЯТИЕ ГОРОДА САМАРЫ «АРХИТЕКТУРНО-ПЛАНИРОВОЧНОЕ БЮРО»	
(МП Г. САМАРЫ «АРХИТЕКТУРНО-ПЛАНИРОВОЧНОЕ БЮРО»)	
РОССИЯ, 443100, г. САМАРА, ул. ПЕРВОМАЙСКАЯ, 21 Тел: (846) 2 424 067, факс: (846) 2 420 791 E-mail: mparb@mail.ru ОКПО 21157289, ОГРН 1026301151964, ИНН 6316073824, КПП 631601001	
Регистрационный номер в государственном реестре саморегулируемых организаций СРО-П-038-28102009	
Заказчик: Департамент градостроительства городского округа Самара муниципальный контракт № 19899	
Проект межевания территорий, занимаемых многоквартирными жилими домами в городском округе Самара по адресу: в границах улиц Паровозная, 128 км	
Том I «Проект межевания территории. Утверждаемая часть» Текстовая часть.	
Шифр: 2104/8.1-ДПТ (82)	
Директор МП г. Самара «Архитектурно-планировочное бюро»	А.Д. Малахов
Руководитель Управления проектных работ и градостроительного планирования	С.С. Соловьев
САМАРА 2019	

СОСТАВ И СОДЕРЖАНИЕ ПРОЕКТА.

№ ли-ста	Обозначение	Наименование	Кол-во листов	Мас-штаб
Том I «Проект межевания территории. Утверждаемая часть»				
Раздел 1. Проект межевания территории. Графическая часть.				
1		Чертеж межевания территории	1	1:1000
Раздел 2. Проект межевания территории. Текстовая часть.				
2		Пояснительная записка	10	
Том II «Проект межевания территории. Материалы по обоснованию»				
1		Схема, отображающая местоположение существующих объектов капитального строительства, границ существующих земельных участков, границ зон с особыми условиями использования территории, границы особо охраняемых природных территорий, границ территорий объектов культурного наследия, границы лесничества, лесопарков, участков лесничеств, лесных кварталов, лесотаксационных выделов или частей лесотаксационных выделов.	1	1:1000
Том III «Исходные данные»				

СОДЕРЖАНИЕ ПОЯСНИТЕЛЬНОЙ ЗАПИСКИ.

№	Наименование	Стр.
I	Общие данные.	4
II	Текстовая часть проекта межевания территории.	5
2.1	Перечень и сведения о площади образуемых земельных участков, в том числе возможные способы их образования, виды разрешенного использования образуемых земельных участков в соответствии с проектом планировки территории в случаях, предусмотренных Градостроительным кодексом РФ.	5

I. ОБЩИЕ ДАННЫЕ.

Проект межевания территорий, занимаемых многоквартирными жилыми домами в городском округе Самара (в границах улиц Паровозная, 128 км) (далее – ПМТ) разработан на основании следующих документов:

- распоряжение Департамента градостроительства городского округа Самара № РД-1030 от 27.05.2019 «О разрешении Департаменту градостроительства городского округа Самара подготовки проектов межевания территорий, занимаемых многоквартирными жилыми домами в городском округе Самара»;
- распоряжение Департамента градостроительства городского округа Самара № РД-1246 от 03.07.2019 «О внесении изменения в распоряжение Департамента градостроительства городского округа Самара от 27.05.2019 № РД-1030 «О разрешении Департаменту градостроительства городского округа Самара подготовки проектов межевания территорий, занимаемых многоквартирными жилыми домами в городском округе Самара».

Данный проект разработан в соответствии: - Градостроительным кодексом РФ, Земельным кодексом РФ, Водным кодексом РФ, Лесным кодексом РФ, иными нормативными правовыми актами РФ, Самарской области, городского округа Самара;

- Инструкцией о порядке проектирования и установления красных линий в городах и других поселениях РФ, принятой постановлением Госстроя России от 06.04.1998 № 18-30 (далее - РДС 30-201-98), в части не противоречащей действующему законодательству;

- Федеральным законом от 24.07.2007 № 221-ФЗ «О кадастровой деятельности» (далее – Федеральный закон № 221-ФЗ);

- Генеральным планом городского округа Самара, утвержденным Решением Думы городского округа Самара от 20.03.2008 № 539 (далее - Генеральный план);

- Правилами застройки и землепользования в городе Самаре, утвержденными Постановлением Самарской городской Думы от 26.04.2001 №61 (далее - Правила);

- Местными нормативами градостроительного проектирования городского округа Самара.

Целью подготовки проекта межевания территории является:

Определение местоположения границ образуемых и изменяемых участков, занимаемых многоквартирными жилыми домами в городском округе Самара.

II. ТЕКСТОВАЯ ЧАСТЬ ПРОЕКТА МЕЖЕВАНИЯ ТЕРРИТОРИИ.

2.1 Перечень и сведения о площади образуемых земельных участков, в том числе возможные способы их образования, виды разрешенного использования образуемых земельных участков в соответствии с проектом планировки территории в случаях, предусмотренных Градостроительным кодексом РФ.

Земельный участок № 1, образуемый земельный участок с условным № 1, S = 1397 кв.м, ВРИ 2.1.1 – малоэтажная многоквартирная жилая застройка, образован из земель, государственная собственность на которые не разграничена (фактически занимаемый многоквартирным жилым домом):

№	X	Y
1	385731,57	1374454,69
2	385736,63	1374444,33
3	385738,41	1374438,69
4	385738,06	1374428,07
5	385734,74	1374422,42
6	385728,76	1374415,31
7	385709,19	1374407,07
8	385703,30	1374417,64
9	385701,26	1374416,47
10	385700,73	1374417,36
11	385698,73	1374420,83
12	385694,66	1374428,60
13	385689,23	1374436,58
1	385731,57	1374454,69

В том числе часть земельного участка S=1085 кв.м для прохода и проезда неограниченного круга лиц к землям общего пользования:

№	X	Y
1	385689,23	1374436,58
2	385731,57	1374454,69
3	385736,63	1374444,33
4	385738,41	1374438,69
5	385738,06	1374428,07
6	385734,74	1374422,42
7	385728,76	1374415,31
8	385709,19	1374407,07
9	385703,30	1374417,64
10	385701,26	1374416,47
11	385700,73	1374417,36
12	385698,73	1374420,83
13	385694,66	1374428,60
14	385689,23	1374436,58
15	385716,14	1374436,64
16	385715,61	1374437,08
17	385714,23	1374436,30
18	385712,49	1374439,36
19	385704,95	1374435,00
20	385717,06	1374413,54
21	385722,06	1374416,54
22	385723,29	1374414,57
23	385726,74	1374416,83
24	385726,75	1374417,36
25	385734,74	1374422,42
26	385728,76	1374415,31
27	385709,19	1374407,07
28	385703,30	1374417,64
29	385701,26	1374416,47
30	385700,73	1374417,36
31	385698,73	1374420,83
32	385694,66	1374428,60
33	385689,23	1374436,58

Земельный участок № 2, образуемый земельный участок с условным № 2, S = 1458 кв.м, ВРИ 2.1.1 – малоэтажная многоквартирная жилая застройка, образован из земель, государственная собственность на которые не разграничена (фактически занимаемый многоквартирным жилым домом):

№	X	Y
1	385731,57	1374454,69
2	385722,54	1374469,78
3	385714,53	1374484,82
4	385709,31	1374480,70
5	385674,41	1374463,79
6	385682,30	1374451,27

7	385680,84	1374450,20
8	385689,23	1374436,58
1	385731,57	1374454,69

В том числе часть земельного участка S=1185 кв.м для прохода и проезда неограниченного круга лиц к землям общего пользования:

№	X	Y
1	385674,41	1374463,79
2	385709,31	1374480,70
3	385714,53	1374484,82
4	385722,54	1374469,78
5	385731,57	1374454,69
6	385689,23	1374436,58
7	385680,84	1374450,20
8	385682,30	1374451,27
9	385674,41	1374463,79
10	385698,44	1374464,73
11	385701,55	1374458,85
12	385704,65	1374460,51
13	385705,93	1374458,21
14	385702,29	1374456,07
15	385703,73	1374453,52
16	385701,21	1374452,17
17	385704,30	1374446,97
18	385718,97	1374454,90
19	385714,53	1374463,08
20	385712,20	1374464,08
21	385713,63	1374464,73
22	385710,23	1374471,00
23	385708,79	1374470,31
24	385707,72	1374472,03
25	385700,39	1374468,15
26	385701,40	1374466,34
9	385698,44	1374464,73

Земельный участок № 3, образуемый земельный участок с условным № 3, S = 2412 кв.м, ВРИ 2.1.1 – малоэтажная многоквартирная жилая застройка, образован из земель, государственная собственность на которые не разграничена (фактически занимаемый многоквартирным жилым домом):

№	X	Y
1	385714,53	1374484,82
2	385695,47	1374520,59
3	385692,11	1374525,89
4	385647,62	1374503,33
5	385654,75	1374488,04
6	385657,95	1374481,75
7	385663,26	1374473,34
8	385663,73	1374473,66
9	385670,84	1374461,61
10	385674,41	1374463,79
11	385709,31	1374480,70
1	385714,53	1374484,82

В том числе часть земельного участка S= 2040 кв.м для прохода и проезда неограниченного круга лиц к землям общего пользования:

№	X	Y
1	385647,62	1374503,33
2	385692,11	1374525,89
3	385695,47	1374520,59
4	385714,53	1374484,82
5	385709,31	1374480,70
6	385674,41	1374463,79
7	385670,84	1374461,61
8	385663,73	1374473,66
9	385663,26	1374473,34
10	385657,95	1374481,75
11	385654,75	1374488,04
12	385647,62	1374503,33
13	385677,80	1374504,26
14	385680,93	1374498,60
15	385679,65	1374497,89
16	385681,99	1374493,78
17	385683,21	1374494,49
18	385688,41	1374485,11
19	385687,06	1374484,33
20	385689,19	1374480,58
21	385690,52	1374481,30
22	385693,74	1374475,49
23	385703,32	1374480,99
24	385687,51	1374509,30
25	385677,80	1374504,26

Земельный участок № 4, образуемый земельный участок с условным № 4, S = 3379 кв.м, ВРИ 2.1.1 – малоэтажная многоквартирная жилая застройка, образован из земель, государственная собственность на которые не разграничена (фактически занимаемый многоквартирным жилым домом):

№	X	Y
1	385692,11	1374525,89
2	385666,51	1374566,28
3	385653,73	1374580,29
4	385644,96	1374575,38
5	385640,88	1374573,30
6	385618,69	1374565,71
7	385619,91	1374562,26
8	385616,81	1374561,46
9	385609,45	1374559,65
10	385611,80	1374556,49
11	385614,50	1374551,07
12	385615,17	1374551,42
13	385624,31	1374537,16
14	385623,26	1374536,05
15	385631,49	1374523,62
16	385637,07	1374518,35
17	385641,54	1374514,35
18	385645,19	1374508,78
19	385647,62	1374503,33
1	385692,11	1374525,89

В том числе часть земельного участка S=2906 кв.м для прохода и проезда неограниченного круга лиц к землям общего пользования:

№	X	Y
1	385609,45	1374559,65
2	385616,81	1374561,46
3	385619,91	1374562,26
4	385618,69	1374565,71
5	385640,88	1374573,30

6	385644,96	1374575,38
7	385653,73	1374580,29
8	385666,51	1374566,28
9	385692,11	1374525,89
10	385647,62	1374503,33
11	385645,19	1374508,78
12	385641,54	1374514,35
13	385637,07	1374518,35
14	385631,49	1374523,62
15	385623,26	1374536,05
16	385624,31	1374537,16
17	385615,17	1374551,42
18	385614,50	1374551,07
19	385611,80	1374556,49
1	385609,45	1374559,65
20	385644,08	1374545,70
21	385661,14	1374514,36
22	385672,81	1374520,90
23	385655,76	1374551,90
20	385644,08	1374545,70

Примечания:

1. Линия регулирования застройки (линия отступа от красных линий в целях определения места допустимого размещения зданий, строений, сооружений) установлена с отступом от красной линии внутрь квартала - 3м.

2. При постановке земельных участков на государственный кадастровый учет границы зон с особыми условиями использования территорий, в том числе охранные зоны соответствующих коммуникаций, необходимо уточнить в установленном порядке.

3. В границах разработки ПМТ объекты культурного наследия отсутствуют.

4. В границах разработки ПМТ границы публичных сервитутот отсутствуют.

5. Проектом межевания не предусмотрено резервирование и (или) изъятие для государственных и муниципальных нужд земельных участков.

6. Границы образуемых земельных участков и зон с особыми условиями территории позволяют обеспечить необходимые требования по содержанию и обслуживанию объектов застройки в условиях сложившейся планировочной системы территории проектирования.

7. В соответствии со статьей 6 п.1 Правил застройки и землепользования в городе Самаре объекты недвижимости, ставшие несоответствующими настоящим Правилам после их введения в действие, могут существовать и использоваться без их приведения в соответствие с настоящими Правилами.

8. Часть образуемого земельного участка (с условным номером № 1) под многоквартирным жилым домом находится в водоохранной зоне, прибрежной защитной полосе р. Самара.

9. Образующиеся земельные участки под многоквартирными жилыми домами частично находятся в санитарно-защитной зоне железной дороги - 50 м. Все образуемые земельные участки под многоквартирными жилыми домами находятся в санитарно-защитной зоне железной дороги - 100 м. Санитарно-защитные зоны железной дороги установлены согласно п. 2.2.3.4. "Нормы и правила проектирования отвода ЖД" ОН 3.02.01-97.

10. В соответствии с письмом Министерства экономического развития РФ от 27.09.2011 № Д2

Официальное опубликование

ПРИЛОЖЕНИЕ № 33
к постановлению Администрации
городского округа Самара
от 31.12.2019 № 1105

МУНИЦИПАЛЬНОЕ ПРЕДПРИЯТИЕ ГОРОДА САМАРЫ «АРХИТЕКТУРНО-ПЛАНИРОВОЧНОЕ БЮРО»

(МП Г. САМАРЫ «АРХИТЕКТУРНО-ПЛАНИРОВОЧНОЕ БЮРО»)

Регистрационный номер в государственном реестре саморегулируемых организаций СРО-П-038-28102009

Заказчик: Департамент градостроительства городского округа Самара
муниципальный контракт № 19899

Проект межевания территорий, занимаемых многоквартирными жилыми домами в городском округе Самара по адресу: в границах улиц Паровозная, 128 км, Третий год Пятилетки

Том I «Проект межевания территории. Утверждаемая часть»
Чертеж межевания территории.

Шифр: 2104/8.1-ДПТ (83)

САМАРА 2019

МУНИЦИПАЛЬНОЕ ПРЕДПРИЯТИЕ ГОРОДА САМАРЫ «АРХИТЕКТУРНО-ПЛАНИРОВОЧНОЕ БЮРО»

(МП Г. САМАРЫ «АРХИТЕКТУРНО-ПЛАНИРОВОЧНОЕ БЮРО»)

РОССИЯ, 443100, г. САМАРА, ул. ПЕРВОМАЙСКАЯ, 21
Тел: (846) 2 424 067, факс: (846) 2 420 791 E-mail: mprarb@mail.ru
ОКПО 21157289, ОГРН 1026301151964, ИНН 6316073824, КПП 631601001

Регистрационный номер в государственном реестре саморегулируемых организаций СРО-П-038-28102009

Заказчик: Департамент градостроительства городского округа Самара
муниципальный контракт № 19899

Проект межевания территорий, занимаемых многоквартирными жилыми домами в городском округе Самара по адресу: в границах улиц Паровозная, 128 км, Третий год Пятилетки

Том I «Проект межевания территории. Утверждаемая часть»
Чертеж межевания территории.

Шифр: 2104/8.1-ДПТ (83)

Директор МП г. Самара
«Архитектурно-планировочное бюро»

А.Д.Малахов

Руководитель Управления проектных работ
и градостроительного планирования

С.С.Соловьев

САМАРА 2019

ПРИЛОЖЕНИЕ № 34
к постановлению Администрации
городского округа Самара
от 31.12.2019 №1105

МУНИЦИПАЛЬНОЕ ПРЕДПРИЯТИЕ ГОРОДА САМАРЫ «АРХИТЕКТУРНО-ПЛАНИРОВОЧНОЕ БЮРО»

(МП Г. САМАРЫ «АРХИТЕКТУРНО-ПЛАНИРОВОЧНОЕ БЮРО»)

Регистрационный номер в государственном реестре саморегулируемых организаций СРО-П-038-28102009

Заказчик: Департамент градостроительства городского округа Самара
муниципальный контракт № 19899

Проект межевания территорий, занимаемых многоквартирными жилыми домами в городском округе Самара по адресу: в границах улиц Паровозная, 128 км, Третий год Пятилетки

Том I «Проект межевания территории. Утверждаемая часть»
Текстовая часть.

Шифр: 2104/8.1-ДПТ (83)

САМАРА 2019

МУНИЦИПАЛЬНОЕ ПРЕДПРИЯТИЕ ГОРОДА САМАРЫ «АРХИТЕКТУРНО-ПЛАНИРОВОЧНОЕ БЮРО»

(МП Г. САМАРЫ «АРХИТЕКТУРНО-ПЛАНИРОВОЧНОЕ БЮРО»)

РОССИЯ, 443100, г. САМАРА, ул. ПЕРВОМАЙСКАЯ, 21
Тел: (846) 2 424 067, факс: (846) 2 420 791 E-mail: mprarb@mail.ru
ОКПО 21157289, ОГРН 1026301151964, ИНН 6316073824, КПП 631601001

Регистрационный номер в государственном реестре саморегулируемых организаций СРО-П-038-28102009

Заказчик: Департамент градостроительства городского округа Самара
муниципальный контракт № 19899

Проект межевания территорий, занимаемых многоквартирными жилыми домами в городском округе Самара по адресу: в границах улиц Паровозная, 128 км, Третий год Пятилетки

Том I «Проект межевания территории. Утверждаемая часть»
Текстовая часть.

Шифр: 2104/8.1-ДПТ (83)

Директор МП г. Самара
«Архитектурно-планировочное бюро»

А.Д.Малахов

Руководитель Управления проектных работ
и градостроительного планирования

С.С.Соловьев

САМАРА 2019

СОДЕРЖАНИЕ ПОЯСНИТЕЛЬНОЙ ЗАПИСКИ.

№	Наименование	Стр.
I	Общие данные.	4
II	Текстовая часть проекта межевания территории.	5
2.1	Перечень и сведения о площади образуемых земельных участков, в том числе возможные способы их образования, виды разрешенного использования образуемых земельных участков в соответствии с проектом планировки территории в случаях, предусмотренных Градостроительным кодексом РФ.	5

I. ОБЩИЕ ДАННЫЕ.

Проект межевания территорий, занимаемых многоквартирными жилыми домами в городском округе Самара (в границах улиц Паровозная, 128 км, Третий год Пятилетки) (далее – ПМТ) разработан на основании следующих документов:

- распоряжение Департамента градостроительства городского округа Самара № РД-1030 от 27.05.2019 «О разрешении Департаменту градостроительства городского округа Самара подготовки проектов межевания территорий, занимаемых многоквартирными жилыми домами в городском округе Самара»;
- распоряжение Департамента градостроительства городского округа Самара № РД-1246 от 03.07.2019 «О внесении изменения в распоряжение Департамента градостроительства городского округа Самара от 27.05.2019 № РД-1030 «О разрешении Департаменту градостроительства городского округа Самара подготовки проектов межевания территорий, занимаемых многоквартирными жилыми домами в городском округе Самара».

Данный проект разработан в соответствии:

- Градостроительным кодексом РФ, Земельным кодексом РФ, Водным кодексом РФ, Лесным кодексом РФ, иными нормативными правовыми актами РФ, Самарской области, городского округа Самара;
- Инструкцией о порядке проектирования и установления красных линий в городах и других поселениях РФ, принятой постановлением Госстроя России от 06.04.1998 № 18-30 (далее - РДС 30-201-98), в части не противоречащей действующему законодательству;
- Федеральным законом от 24.07.2007 № 221-ФЗ «О кадастровой деятельности» (далее – Федеральный закон № 221-ФЗ);
- Генеральным планом городского округа Самара, утвержденным Решением Думы городского округа Самара от 20.03.2008 № 539 (далее - Генеральный план);
- Правилами застройки и землепользования в городе Самаре, утвержденными Постановлением Самарской городской Думы от 26.04.2001 №61 (далее - Правила);
- Местными нормативными градостроительного проектирования городского округа Самара.

Целью подготовки проекта межевания территории является:

Определение местоположения границ образуемых и изменяемых участков, занимаемых многоквартирными жилыми домами в городском округе Самара.

II. ТЕКСТОВАЯ ЧАСТЬ ПРОЕКТА МЕЖЕВАНИЯ ТЕРРИТОРИИ.

2.1 Перечень и сведения о площади образуемых земельных участков, в том числе возможные способы их образования,

виды разрешенного использования образуемых земельных участков в соответствии с проектом планировки территории в случаях, предусмотренных Градостроительным кодексом РФ.

Земельный участок № 1, образуемый земельный участок с условным № 1, S = 1426 кв.м, ВРИ 2.1.1 – малоэтажная многоквартирная жилая застройка, образован из земель, государственная собственность на которые не разграничена (фактически занимаемый многоквартирным жилым домом):

№	X	Y
1	385395,59	1375010,25
2	385410,22	1375016,59
3	385409,61	1375019,21
4	385408,12	1375022,15
5	385411,39	1375026,54
6	385396,25	1375051,12
7	385366,60	1375036,19
8	385383,56	1375005,04
9	385384,01	1375005,23
10	385391,61	1374989,72
11	385392,40	1374989,70
12	385402,16	1374994,43
13	385403,15	1374995,03
1	385395,59	1375010,25

В том числе часть земельного участка S= 809 кв.м для прохода и проезда неограниченного круга лиц к землям общего пользования:

№	X	Y
1	385366,60	1375036,19
2	385396,25	1375051,12
3	385411,39	1375026,54
4	385408,12	1375022,15
5	385409,61	1375019,21
6	385410,22	1375016,59
7	385395,59	1375010,25
8	385381,30	1375039,04
9	385370,20	1375033,46
10	385384,01	1375005,23
11	385383,56	1375005,04
1	385366,60	1375036,19

Земельный участок № 2, образуемый земельный участок с условным № 2, S = 2044 кв.м, ВРИ 2.1.1 – малоэтажная многоквартирная жилая застройка, образован из земель, государственная собственность на которые не разграничена (фактически занимаемый многоквартирным жилым домом):

№	X	Y
1	385396,25	1375051,12
2	385384,54	1375070,13
3	385371,53	1375095,01
4	385363,26	1375109,84
5	385338,37	1375096,13
6	385340,29	1375092,50
7	385340,64	1375091,82
8	385340,74	1375091,61
9	385344,91	1375082,40
10	385361,92	1375044,79
11	385366,60	1375036,19

СОСТАВ И СОДЕРЖАНИЕ ПРОЕКТА.

№ листа	Обозначение	Наименование	Кол-во листов	М а с - штаб
Том I «Проект межевания территории. Утверждаемая часть»				
Раздел 1. Проект межевания территории. Графическая часть.				
1		Чертеж межевания территории	1	1:1000
Раздел 2. Проект межевания территории. Текстовая часть.				
2		Пояснительная записка	12	
Том II «Проект межевания территории. Материалы по обоснованию»				
1		Схема, отображающая местоположение существующих объектов капитального строительства, границ существующих земельных участков, границ зон с особыми условиями использования территории, границы особо охраняемых природных территорий, границ территорий объектов культурного наследия, границы лесничества, лесопарков, участков лесничеств, лесных кварталов, лесотаксационных выделов или частей лесотаксационных выделов.	1	1:1000
Том III «Исходные данные»				

Официальное опубликование

1 385396,25 1375051,12

В том числе часть земельного участка S=1211 кв.м для прохода и проезда неограниченного круга лиц к землям общего пользования:

№	X	Y
1	385338,37	1375096,13
2	385363,26	1375109,84
3	385371,53	1375095,01
4	385384,54	1375070,13
5	385396,25	1375051,12
6	385366,60	1375036,19
7	385361,92	1375044,79
8	385344,91	1375082,40
9	385367,88	1375042,62
10	385371,67	1375044,81
11	385372,69	1375043,21
12	385377,89	1375046,16
13	385376,88	1375047,80
14	385379,93	1375049,56
15	385375,99	1375056,49
16	385379,11	1375058,27
17	385376,76	1375062,55
18	385373,56	1375060,75
19	385351,82	1375098,92
20	385349,43	1375097,64
21	385348,84	1375098,72
22	385342,79	1375095,29
23	385343,41	1375094,27
24	385340,29	1375092,50
1	385338,37	1375096,13

Земельный участок № 3, образуемый земельный участок с условным № 3, S = 913 кв.м, ВРИ 2.1.1 – малоэтажная многоквартирная жилая застройка, образован из земель, государственная собственность на которые не разграничена (фактически занимаемый многоквартирным жилым домом):

№	X	Y
1	385338,37	1375096,13
2	385363,26	1375109,84
3	385354,25	1375126,00
4	385351,02	1375134,17
5	385348,32	1375138,54
6	385323,43	1375124,39
7	385326,21	1375119,13
8	385327,72	1375116,27
9	385330,56	1375110,91
10	385333,31	1375105,70
11	385335,43	1375101,69
12	385335,90	1375100,79
1	385338,37	1375096,13

В том числе часть земельного участка S=595 кв.м для прохода и проезда неограниченного круга лиц к землям общего пользования:

№	X	Y
1	385323,43	1375124,39
2	385348,32	1375138,54
3	385351,02	1375134,17
4	385354,25	1375126,00
5	385363,26	1375109,84
6	385338,37	1375096,13
7	385335,90	1375100,79
8	385348,90	1375108,03
9	385343,89	1375116,39
10	385342,18	1375115,48
11	385340,77	1375117,88
12	385342,77	1375119,04
13	385337,66	1375127,68
14	385326,27	1375120,83
15	385326,93	1375119,57
16	385326,21	1375119,13
1	385323,43	1375124,39

Земельный участок № 4, образуемый земельный участок с условным № 4, S = 1171 кв.м, ВРИ 2.1.1 – малоэтажная многоквартирная жилая застройка, образован из земель, государственная собственность на которые не разграничена (фактически занимаемый многоквартирным жилым домом):

№	X	Y
1	385307,81	1375202,51
2	385306,36	1375205,33
3	385291,13	1375230,67
4	385288,14	1375239,08
5	385287,36	1375238,69
6	385286,59	1375240,20
7	385262,68	1375224,89
8	385286,81	1375187,65
9	385287,59	1375188,16

10	385292,00	1375190,99
11	385291,09	1375192,46
12	385298,21	1375197,27
13	385299,02	1375196,05
14	385302,48	1375198,31
15	385302,77	1375197,86
16	385306,43	1375200,07
1	385307,81	1375202,51

В том числе часть земельного участка S=695 кв.м для прохода и проезда неограниченного круга лиц к землям общего пользования:

№	X	Y
1	385262,68	1375224,89
2	385286,59	1375240,20
3	385287,36	1375238,69
4	385288,14	1375239,08
5	385291,13	1375230,67
6	385306,36	1375205,33
7	385307,81	1375202,51
8	385306,43	1375200,07
9	385302,77	1375197,86
10	385302,48	1375198,31
11	385299,02	1375196,05
12	385298,21	1375197,27
13	385291,09	1375192,46
14	385292,00	1375190,99
15	385287,59	1375188,16
16	385286,81	1375187,65
1	385262,68	1375224,89
17	385266,68	1375222,07
18	385285,32	1375191,44
19	385296,52	1375198,62
20	385278,11	1375229,01
17	385266,68	1375222,07

Земельный участок № 5, образуемый земельный участок с условным № 5, S = 1448 кв.м, ВРИ 2.1.1 – малоэтажная многоквартирная жилая застройка, образован из земель, государственная собственность на которые не разграничена (фактически занимаемый многоквартирным жилым домом):

№	X	Y
1	385262,68	1375224,89
2	385286,59	1375240,20
3	385283,81	1375245,67
4	385262,74	1375278,23
5	385261,07	1375281,20
6	385260,53	1375282,83
7	385254,12	1375278,81
8	385250,58	1375276,68
9	385241,47	1375270,28
10	385235,81	1375266,36
1	385262,68	1375224,89

В том числе часть земельного участка S=1234 кв.м для прохода и проезда неограниченного круга лиц к землям общего пользования:

№	X	Y
1	385235,81	1375266,36
2	385241,47	1375270,28
3	385250,58	1375276,68
4	385254,12	1375278,81
5	385260,53	1375282,83
6	385261,07	1375281,20
7	385262,74	1375278,23
8	385283,81	1375245,67
9	385286,59	1375240,20
10	385262,68	1375224,89
1	385235,81	1375266,36
11	385240,78	1375263,40
12	385249,76	1375249,79
13	385251,49	1375250,82
14	385252,64	1375248,95
15	385258,63	1375252,71
16	385257,53	1375254,40
17	385259,41	1375255,52
18	385250,35	1375269,45
19	385248,48	1375268,26
20	385247,44	1375269,88
21	385241,65	1375266,03
22	385242,58	1375264,54
11	385240,78	1375263,40

Земельный участок № 6, образуемый земельный участок с условным № 6, S = 2420 кв.м, ВРИ 2.1.1 – малоэтажная многоквартирная жилая застройка, образован из земель, государственная собственность на которые не разграничена (фактически занимаемый многоквартирным жилым домом):

№	X	Y
1	385234,34	1375310,26
2	385221,33	1375331,43
3	385226,13	1375334,23
4	385212,21	1375358,12
5	385205,09	1375370,27
6	385199,31	1375374,88
7	385186,94	1375368,92
8	385187,64	1375364,53
9	385186,89	1375358,33
10	385188,58	1375347,85
11	385189,19	1375339,50
12	385184,91	1375336,85
13	385183,30	1375320,76
14	385186,79	1375305,62
15	385191,16	1375307,74
16	385193,13	1375306,58
17	385194,35	1375307,84
18	385198,10	1375304,03
19	385200,62	1375305,45
20	385201,55	1375303,80
21	385204,54	1375301,44
22	385207,47	1375296,61
23	385212,75	1375295,88
24	385220,78	1375302,05
25	385227,05	1375305,53
1	385234,34	1375310,26

В том числе часть земельного участка S=2047 кв.м для прохода и проезда неограниченного круга лиц к землям общего пользования:

№	X	Y
1	385183,30	1375320,76
2	385184,91	1375336,85
3	385189,19	1375339,50
4	385188,58	1375347,85
5	385186,89	1375358,33
6	385187,64	1375364,53
7	385186,94	1375368,92
8	385199,31	1375374,88
9	385205,09	1375370,27
10	385212,21	1375358,12
11	385226,13	1375334,23
12	385221,33	1375331,43
13	385234,34	1375310,26
14	385227,05	1375305,53
15	385220,78	1375302,05
16	385212,75	1375295,88
17	385207,47	1375296,61
18	385204,54	1375301,44
19	385201,55	1375303,80
20	385200,62	1375305,45
21	385198,10	1375304,03
22	385194,35	1375307,84
23	385193,13	1375306,58
24	385191,16	1375307,74
25	385186,79	1375305,62
1	385183,30	1375320,76
26	385198,18	1375338,61
27	385201,32	1375333,72
28	385199,93	1375332,84
29	385200,58	1375331,87
30	385198,34	1375330,38
31	385210,77	1375310,53
32	385209,05	1375309,41
33	385211,81	1375305,27
34	385222,96	1375312,53
35	385205,96	1375338,89
36	385205,34	1375338,81
37	385203,53	1375341,63
26	385198,18	1375338,61

Примечания:

1. Линия регулирования застройки (линия отступа от красных линий в целях определения места допустимого размещения зданий, строений, сооружений) установлена с отступом от красной линии внутрь квартала - 3м.

2. При постановке земельных участков на государственный кадастровый учет границы зон с особыми условиями использования территорий, в том числе охранные зоны соответствующих коммуникаций, необходимо уточнить в установленном порядке.

3. В границах разработки ПМТ объекты культурного наследия отсутствуют.

4. В границах разработки ПМТ границы публичных сервитутных зон отсутствуют.

5. Проектом межевания не предусмотрено резервирование и (или) изъятие для государственных и муниципальных нужд земельных участков.

6. Границы образуемых земельных участков и зон с особыми условиями территории позволяют обеспечить необходимые требования по содержанию и обслуживанию объектов застройки в условиях сложившейся планировочной системы территории проектирования.

7. В соответствии со статьей 6 п.1 Правил застройки и землепользования в городе Самаре объекты недвижимости, ставшие несоответствующими настоящим Правилам после их введения в действие, могут существовать и использоваться без их приведения в соответствие с настоящими Правилами.

В соответствии со статьей 36 п.8 Градостроительного кодекса РФ: «Земельные участки или объекты капитального строительства, виды разрешенного использования, предельные (минимальные и (или) максимальные) размеры и предельные параметры которых не соответствуют градостроительному регламенту, могут использоваться без установления срока приведения их в соответствие с градостроительным регламентом, за исключением случаев, если использование таких земельных участков и объектов капитального строительства опасно для жизни или здоровья человека, для окружающей среды, объектов культурного наследия».

8. Образуемые земельные участки (с условными номерами №1, №2, №3, №6) под многоквартирными жилыми домами частично находятся в водоохранной зоне, прибрежной защитной полосе р. Самара.

9. Образуемые земельные участки (с условными номерами №1-№5) под многоквартирными жилыми домами находятся в санитарно-защитной зоне железной дороги - 50 м. Образуемый земельный участок с условным №6 под многоквартирным жилым домом частично находится в санитарно-защитной зоне железной дороги - 50 м. Все образуемые земельные участки под многоквартирными жилыми домами находятся в санитарно-защитной зоне железной дороги - 100 м. Санитарно-защитные зоны железной дороги установлены согласно п. 2.2.3.4. «Нормы и правила проектирования отвода ЖД» ОСН 3.02.01-97.

10. В соответствии с письмом Министерства экономического развития РФ от 27.09.2011 № д23-4059 «О возможности расположения на земельном участке нескольких многоквартирных домов», отдельно стоящие многоквартирные дома, расположенные на одном земельном участке и объединенные общим инженерным оборудованием, могут рассматриваться как составная часть сложного недвижимого имущества – имущества общего пользования собственников помещений в многоквартирном доме.

11. В соответствии с Постановлением Пленума Верховного Суда РФ № 10, Пленума ВАС РФ № 22 от 29.04.2010 (ред. от 23.06.2015) «О некоторых вопросах, возникающих в судебной практике при разрешении споров, связанных с защитой прав собственности и других вещных прав», если земельный участок под многоквартирным жилым домом сформирован до введения в действие Жилищного кодекса РФ и в отношении него проведен государственный кадастровый учет, право общей долевой собственности на него у собственников помещений в многоквартирном доме возникает в силу закона с момента проведения государственного кадастрового учета.

12. В соответствии с приказом Минстроя РФ от 07.03.2019 г. № 153/пр «Об утверждении методических рекомендаций по проведению работ по формированию земельных участков, на которых расположены многоквартирные дома», размер образуемого земельного участка определяется исходя из территории, необходимой для обеспечения функционирования (обслуживания) площади многоквартирного дома, с учетом соблюдения требований градостроительных нормативов, противопожарной безопасности, санитарных разрывов между зданиями и иных норм, обеспечивающих нормальные условия проживания и пребывания граждан в многоквартирном доме, обслуживания данного дома и иных объектов, входящих в состав общего имущества собственников помещений в многоквартирном доме, а также доступ к такому дому и иным подобным объектам.

Официальное опубликование

ПРИЛОЖЕНИЕ № 35
к постановлению Администрации
городского округа Самара
от 31.12.2019 № 1405

**МУНИЦИПАЛЬНОЕ ПРЕДПРИЯТИЕ ГОРОДА САМАРЫ
«АРХИТЕКТУРНО-ПЛАНИРОВОЧНОЕ БЮРО»**
(МП Г. САМАРЫ «АРХИТЕКТУРНО-ПЛАНИРОВОЧНОЕ БЮРО»)

Регистрационный номер в государственном реестре саморегулируемых организаций СРО-П-038-28102009

Заказчик: Департамент градостроительства городского округа Самара
муниципальный контракт № 19899

Проект межевания территорий, занимаемых многоквартирными жилыми домами в городском округе Самара по адресу: в границах улиц Ново-Вокзальная, Свободы, Калинина, Победы

Том I «Проект межевания территории. Утверждаемая часть»
Чертеж межевания территории.

Шифр: 2104/8.1-ДПТ (87)

САМАРА 2019

**МУНИЦИПАЛЬНОЕ ПРЕДПРИЯТИЕ ГОРОДА САМАРЫ
«АРХИТЕКТУРНО-ПЛАНИРОВОЧНОЕ БЮРО»**
(МП Г. САМАРЫ «АРХИТЕКТУРНО-ПЛАНИРОВОЧНОЕ БЮРО»)

РОССИЯ, 443100, г. САМАРА, ул. ПЕРВОМАЙСКАЯ, 21
Тел: (846) 2 424 067, факс: (846) 2 420 791 E-mail: mprarb@mail.ru
ОКПО 21157289, ОГРН 1026301151964, ИНН 6316073824, КПП 631601001

Регистрационный номер в государственном реестре саморегулируемых организаций СРО-П-038-28102009

Заказчик: Департамент градостроительства городского округа Самара
муниципальный контракт № 19899

Проект межевания территорий, занимаемых многоквартирными жилыми домами в городском округе Самара по адресу: в границах улиц Ново-Вокзальная, Свободы, Калинина, Победы

Том I «Проект межевания территории. Утверждаемая часть»
Чертеж межевания территории.

Шифр: 2104/8.1-ДПТ (87)

Директор МП г. Самара
«Архитектурно-планировочное бюро» А.Д.Малахов

Руководитель Управления проектных работ и градостроительного планирования С.С.Соловьев

САМАРА 2019

ПРИЛОЖЕНИЕ № 36
к постановлению Администрации
городского округа Самара
от 31.12.2019 №1105.

**МУНИЦИПАЛЬНОЕ ПРЕДПРИЯТИЕ ГОРОДА САМАРЫ
«АРХИТЕКТУРНО-ПЛАНИРОВОЧНОЕ БЮРО»**
(МП Г. САМАРЫ «АРХИТЕКТУРНО-ПЛАНИРОВОЧНОЕ БЮРО»)

Регистрационный номер в государственном реестре саморегулируемых организаций СРО-П-038-28102009

Заказчик: Департамент градостроительства городского округа Самара
муниципальный контракт № 19899

Проект межевания территорий, занимаемых многоквартирными жилыми домами в городском округе Самара по адресу: в границах улиц Ново-Вокзальная, Свободы, Калинина, Победы

Том I «Проект межевания территории. Утверждаемая часть»
Текстовая часть.

Шифр: 2104/8.1-ДПТ (87)

САМАРА 2019

**МУНИЦИПАЛЬНОЕ ПРЕДПРИЯТИЕ ГОРОДА САМАРЫ
«АРХИТЕКТУРНО-ПЛАНИРОВОЧНОЕ БЮРО»**
(МП Г. САМАРЫ «АРХИТЕКТУРНО-ПЛАНИРОВОЧНОЕ БЮРО»)

РОССИЯ, 443100, г. САМАРА, ул. ПЕРВОМАЙСКАЯ, 21
Тел: (846) 2 424 067, факс: (846) 2 420 791 E-mail: mprarb@mail.ru
ОКПО 21157289, ОГРН 1026301151964, ИНН 6316073824, КПП 631601001

Регистрационный номер в государственном реестре саморегулируемых организаций СРО-П-038-28102009

Заказчик: Департамент градостроительства городского округа Самара
муниципальный контракт № 19899

Проект межевания территорий, занимаемых многоквартирными жилыми домами в городском округе Самара по адресу: в границах улиц Ново-Вокзальная, Свободы, Калинина, Победы

Том I «Проект межевания территории. Утверждаемая часть»
Текстовая часть.

Шифр: 2104/8.1-ДПТ (87)

Директор МП г. Самара
«Архитектурно-планировочное бюро» А.Д.Малахов

Руководитель Управления проектных работ и градостроительного планирования С.С.Соловьев

САМАРА 2019

№	Наименование	Стр.
I	Общие данные.	4
II	Текстовая часть проекта межевания территории.	5
2.1	Перечень и сведения о площади образуемых земельных участков, в том числе возможные способы их образования, виды разрешенного использования образуемых земельных участков в соответствии с проектом планировки территории в случаях, предусмотренных Градостроительным кодексом РФ.	5

I. ОБЩИЕ ДАННЫЕ.
Проект межевания территорий, занимаемых многоквартирными жилыми домами в городском округе Самара (в границах улиц Ново-Вокзальная, Свободы, Калинина, Победы) (далее – ПМТ) разработан на основании следующих документов:
- распоряжение Департамента градостроительства городского округа Самара №РД-1030 от 27.05.2019 «О разрешении Департаменту градостроительства городского округа Самара подготовки проектов межевания территорий, занимаемых многоквартирными жилыми домами в городском округе Самара»;
- распоряжение Департамента градостроительства городского округа Самара № РД-1246 от 03.07.2019 «О внесении изменения в распоряжение Департамента градостроительства городского округа Самара от 27.05.2019 № РД-1030 «О разрешении Департаменту градостроительства городского округа Самара подготовки проектов межевания территорий, занимаемых многоквартирными жилыми домами в городском округе Самара».

Данный проект разработан в соответствии:
- Градостроительным кодексом РФ, Земельным кодексом РФ, Водным кодексом РФ, Лесным кодексом РФ, иными нормативными правовыми актами РФ, Самарской области, городского округа Самара;
- Инструкцией о порядке проектирования и установления красных линий в городах и других поселениях РФ, принятой постановлением Госстроя России от 06.04.1998 № 18-30 (далее – РДС 30-201-98), в части не противоречащей действующему законодательству;
- Федеральным законом от 24.07.2007 № 221-ФЗ «О кадастровой деятельности» (далее – Федеральный закон № 221-ФЗ);
- Генеральным планом городского округа Самара, утвержденным Решением Думы городского округа Самара от 20.03.2008 № 539 (далее – Генеральный план);
- Правилами застройки и землепользования в городе Самаре, утвержденными Постановлением Самарской городской Думы от 26.04.2001 №61 (далее – Правила);
- Местными нормативами градостроительного проектирования городского округа Самара.

2	389995,71	1381221,62
3	390019,66	1381203,47
4	390037,07	1381225,80
5	390064,85	1381203,63
6	390062,23	1381200,32
7	390061,26	1381199,08
8	390058,27	1381195,21
9	390058,81	1381194,75
10	390057,85	1381193,51
11	390057,31	1381193,90
12	390056,04	1381192,25
13	390056,50	1381191,85
14	390055,38	1381190,40
15	390054,88	1381190,79
16	390051,45	1381186,39
17	390051,96	1381185,98
18	390050,95	1381184,71
19	390050,45	1381185,04
20	390047,72	1381181,61
21	390049,04	1381180,49
22	390046,22	1381176,96
23	390044,91	1381177,98
24	390042,56	1381174,92
25	390042,96	1381174,53
26	390041,89	1381173,22
27	390041,47	1381173,60
28	390038,03	1381169,16
29	390038,50	1381168,76
30	390037,39	1381167,34
31	390036,95	1381167,75
32	390035,76	1381166,21
33	390036,25	1381165,84
34	390035,18	1381164,45
35	390034,67	1381164,81
36	390031,10	1381160,02
37	390030,70	1381160,32
38	390017,36	1381170,33
39	390010,65	1381161,36
40	390002,23	1381168,18
41	390003,57	1381169,85
42	390005,33	1381172,03
43	390007,26	1381174,45
44	390001,07	1381179,43
45	389994,99	1381184,41
46	390008,05	1381201,67
1	389990,65	1381215,03

В том числе часть земельного участка S= 1556 кв.м для прохода и проезда неограниченного круга лиц к землям общего пользования:

№	X	Y
1	389990,65	1381215,03
2	389995,71	1381221,62
3	390019,66	1381203,47
4	390037,07	1381225,80
5	390064,85	1381203,63
6	390062,23	1381200,32
7	390045,41	1381213,64
8	390036,57	1381202,49
9	390039,26	1381200,40
10	390038,19	1381198,95
11	390040,04	1381197,39
12	390028,27	1381182,03
13	390026,29	1381183,54
14	390025,29	1381182,21
15	390022,59	1381184,24
16	390018,78	1381179,36
17	390017,43	1381180,40
18	390013,45	1381175,09
19	390014,88	1381173,91
20	390014,09	1381173,07
21	390017,36	1381170,33
22	390010,65	1381161,36
23	390002,23	1381168,18
24	390003,57	1381169,85

СОСТАВ И СОДЕРЖАНИЕ ПРОЕКТА.

№ листа	Обозначение	Наименование	Кол-во листов	Масштаб
Том I «Проект межевания территории. Утверждаемая часть»				
Раздел 1. Проект межевания территории. Графическая часть.				
1		Чертеж межевания территории	1	1:2000
Раздел 2. Проект межевания территории. Текстовая часть.				
2		Пояснительная записка	64	
Том II «Проект межевания территории. Материалы по обоснованию»				
1		Схема, отображающая местоположение существующих объектов капитального строительства, границ существующих земельных участков, границ зон с особыми условиями использования территории, границы особо охраняемых природных территорий, границ территорий объектов культурного наследия, границы лесничества, лесопарков, участков лесничеств, лесных кварталов, лесотаксационных выделов или частей лесотаксационных выделов.	1	1:2000
Том III «Исходные данные»				

СОДЕРЖАНИЕ ПОЯСНИТЕЛЬНОЙ ЗАПИСКИ.

Целью подготовки проекта межевания территории является:
Определение местоположения границ образуемых и изменяемых участков, занимаемых многоквартирными жилыми домами в городском округе Самара.

Установление, изменение, отмена красных линий для застроенных территорий, в границах которых не планируется размещение новых объектов капитального строительства, а также для установления, изменения, отмены красных линий в связи с образованием и (или) изменением земельного участка, расположенного в границах территории, применительно к которой не предусматривается осуществление деятельности по комплексному и устойчивому развитию, при условии, что такие установление, изменение, отмена влекут за собой исключительно изменение границ территории общего пользования.

II. ТЕКСТОВАЯ ЧАСТЬ ПРОЕКТА МЕЖЕВАНИЯ ТЕРРИТОРИИ.
2.1 Перечень и сведения о площади образуемых земельных участков, в том числе возможные способы их образования, виды разрешенного использования образуемых земельных участков в соответствии с проектом планировки территории в случаях, предусмотренных Градостроительным кодексом РФ.

Земельный участок № 1, образуемый земельный участок с условным № 1, S = 2558 кв.м, ВРИ 2.1.1 – малоэтажная многоквартирная жилая застройка, образован из земель, государственная собственность на которые не разграничена (фактически занимаемый многоквартирным жилым домом).

№	X	Y
1	389990,65	1381215,03

Официальное опубликование

25 390005,33 1381172,03
26 390007,26 1381174,45
27 390001,07 1381179,43
28 389994,99 1381184,41
29 390008,05 1381201,67
1 389990,65 1381215,03

Земельный участок № 2, образуемый земельный участок с условным № 2, S = 1464 кв.м, ВРИ 2.1.1 – малоэтажная многоквартирная жилая застройка, образован из земель, государственная собственность на которые не разграничена (фактически занимаемый многоквартирным жилым домом).

№	X	Y
1	390026,96	1381241,01
2	390045,49	1381264,85
3	390061,99	1381252,07
4	390073,61	1381255,78
5	390070,53	1381251,81
6	390081,74	1381242,56
7	390065,21	1381221,09
8	390073,53	1381214,65
9	390068,79	1381208,63
1	390026,96	1381241,01

В том числе часть земельного участка S= 1019 кв.м для прохода и проезда неограниченного круга лиц к землям общего пользования:

№	X	Y
1	390026,96	1381241,01
2	390045,49	1381264,85
3	390061,99	1381252,07
4	390073,61	1381255,78
5	390071,02	1381252,44
6	390070,18	1381253,13
7	390052,20	1381230,02
8	390065,25	1381219,73
9	390065,89	1381220,56
10	390073,53	1381214,65
11	390068,79	1381208,63
1	390026,96	1381241,01

Земельный участок № 3, образуемый земельный участок с условным № 3, S = 900 кв.м, ВРИ 2.1.1 – малоэтажная многоквартирная жилая застройка, образован из земель, государственная собственность на которые не разграничена (фактически занимаемый многоквартирным жилым домом).

№	X	Y
1	390045,49	1381264,85
2	390061,99	1381252,07
3	390073,61	1381255,78
4	390082,77	1381267,57
5	390083,76	1381279,20
6	390066,75	1381292,29
7	390056,23	1381278,69
1	390045,49	1381264,85

В том числе часть земельного участка S= 563 кв.м для прохода и проезда неограниченного круга лиц к землям общего пользования:

№	X	Y
1	390045,49	1381264,85
2	390056,23	1381278,69
3	390066,75	1381292,29
4	390083,76	1381279,20
5	390082,77	1381267,57
6	390073,61	1381255,78
7	390061,99	1381252,07
1	390045,49	1381264,85
8	390056,43	1381265,70
9	390068,88	1381255,57
10	390081,76	1381272,59
11	390069,38	1381282,35
8	390056,43	1381265,70

Земельный участок № 4, образуемый земельный участок с условным № 4, S = 1430 кв.м, ВРИ 2.1.1 – малоэтажная многоквартирная жилая застройка, образован из земель, государственная собственность на которые не разграничена (фактически занимаемый многоквартирным жилым домом).

№	X	Y
1	390066,75	1381292,29
2	390085,20	1381315,14
3	390127,27	1381282,81
4	390122,71	1381277,03
5	390114,29	1381283,78
6	390097,48	1381262,26
7	390085,89	1381271,59
8	390082,77	1381267,57
9	390083,76	1381279,20
1	390066,75	1381292,29

В том числе часть земельного участка S= 976 кв.м для прохода и проезда неограниченного круга лиц к землям общего пользования:

№	X	Y
1	390066,75	1381292,29
2	390085,20	1381315,14
3	390127,27	1381282,81
4	390122,71	1381277,03
5	390114,88	1381283,31
6	390115,59	1381284,17
7	390102,21	1381294,47
8	390084,58	1381271,66

9 390085,42 1381270,98
10 390082,77 1381267,57
11 390083,76 1381279,20
1 390066,75 1381292,29

Земельный участок № 5, образуемый земельный участок с условным № 5, S = 2377 кв.м, ВРИ 2.1.1 – малоэтажная многоквартирная жилая застройка, образован из земель, государственная собственность на которые не разграничена (фактически занимаемый многоквартирным жилым домом).

№	X	Y
1	390026,96	1381241,01
2	390045,49	1381264,85
3	390056,23	1381278,69
4	390033,07	1381296,10
5	390021,47	1381281,06
6	389993,05	1381302,55
7	389975,92	1381280,40
1	390026,96	1381241,01

В том числе часть земельного участка S= 1743 кв.м для прохода и проезда неограниченного круга лиц к землям общего пользования:

№	X	Y
1	389975,92	1381280,40
2	389993,05	1381302,55
3	390021,47	1381281,06
4	390033,07	1381296,10
5	390056,23	1381278,69
6	390045,49	1381264,85
7	390026,96	1381241,01
1	389975,92	1381280,40
8	389989,88	1381279,57
9	390020,58	1381255,97
10	390030,31	1381268,44
11	390028,14	1381270,15
12	390029,21	1381271,66
13	390023,14	1381276,17
14	390021,97	1381274,79
15	390007,63	1381285,75
16	390008,61	1381287,12
17	390003,68	1381290,90
18	390002,66	1381289,57
19	389999,55	1381291,99
8	389989,88	1381279,57

Земельный участок № 6, образуемый земельный участок с условным № 6, S = 2275 кв.м, ВРИ 2.1.1 – малоэтажная многоквартирная жилая застройка, образован из земель, государственная собственность на которые не разграничена (фактически занимаемый многоквартирным жилым домом).

№	X	Y
1	390018,30	1381333,94
2	390034,04	1381354,46
3	390085,20	1381315,14
4	390066,75	1381292,29
5	390056,23	1381278,69
6	390033,07	1381296,10
7	390045,63	1381312,10
1	390018,30	1381333,94

В том числе часть земельного участка S= 1658 кв.м для прохода и проезда неограниченного круга лиц к землям общего пользования:

№	X	Y
1	390018,30	1381333,94
2	390034,04	1381354,46
3	390085,20	1381315,14
4	390066,75	1381292,29
5	390056,23	1381278,69
6	390033,07	1381296,10
7	390045,63	1381312,10
1	390018,30	1381333,94
8	390030,94	1381331,05
9	390034,08	1381328,80
10	390033,05	1381327,45
11	390038,37	1381323,32
12	390039,44	1381324,56
13	390061,19	1381307,85
14	390070,85	1381320,50
15	390040,72	1381343,67
8	390030,94	1381331,05

Земельный участок № 7, образуемый земельный участок с условным № 7, S = 1404 кв.м, ВРИ 2.1.1 – малоэтажная многоквартирная жилая застройка, образован из земель, государственная собственность на которые не разграничена (фактически занимаемый многоквартирным жилым домом).

№	X	Y
1	389993,05	1381302,55
2	390021,47	1381281,06
3	390033,07	1381296,10
4	390045,63	1381312,10
5	390018,30	1381333,94
1	389993,05	1381302,55

В том числе часть земельного участка S= 979 кв.м для прохода и проезда неограниченного круга лиц к землям общего пользования:

№	X	Y
1	389993,05	1381302,55
2	390018,30	1381333,94
3	390045,63	1381312,10

4 390033,07 1381296,10
5 390021,47 1381281,06
1 389993,05 1381302,55
6 389996,93 1381305,45
7 389998,44 1381304,25
8 389997,95 1381303,64
9 389999,38 1381302,50
10 389998,62 1381301,56
11 390005,71 1381296,00
12 390026,81 1381322,55
13 390025,46 1381323,48
14 390026,25 1381324,49
15 390023,25 1381326,71
16 390022,43 1381325,76
17 390016,89 1381330,10
6 389996,93 1381305,45

Земельный участок № 8, образуемый земельный участок с условным № 8, S = 1931 кв.м, ВРИ 2.1.1 – малоэтажная многоквартирная жилая застройка, образован из земель, государственная собственность на которые не разграничена (фактически занимаемый многоквартирным жилым домом).

№	X	Y
1	390076,28	1381337,13
2	390098,67	1381367,60
3	390103,05	1381364,50
4	390110,28	1381359,32
5	390112,52	1381362,48
6	390124,42	1381353,63
7	390139,07	1381342,43
8	390114,96	1381308,89
1	390076,28	1381337,13

В том числе часть земельного участка S= 1286 кв.м для прохода и проезда неограниченного круга лиц к землям общего пользования:

№	X	Y
1	390076,28	1381337,13
2	390098,67	1381367,60
3	390103,05	1381364,50
4	390110,28	1381359,32
5	390112,52	1381362,48
6	390124,42	1381353,63
7	390139,07	1381342,43
8	390114,96	1381308,89
1	390076,28	1381337,13
9	390082,18	1381336,92
10	390113,41	1381314,59
11	390114,89	1381316,59
12	390115,68	1381316,09
13	390122,09	1381324,86
14	390121,27	1381325,44
15	390122,58	1381327,31
16	390118,18	1381330,42
17	390119,01	1381331,48
18	390103,09	1381343,09
19	390102,34	1381342,09
20	390099,10	1381344,42
21	390099,60	1381345,09
22	390097,02	1381346,95
23	390096,47	1381346,30
24	390091,66	1381349,82
9	390082,18	1381336,92

Земельный участок № 9, образуемый земельный участок с условным № 9, S = 3275 кв.м, ВРИ 2.1.1 – малоэтажная многоквартирная жилая застройка, образован из земель, государственная собственность на которые не разграничена (фактически занимаемый многоквартирным жилым домом).

№	X	Y
1	390114,96	1381308,89
2	390139,07	1381342,43
3	390124,42	1381353,63
4	390146,19	1381384,80
5	390161,63	1381373,32
6	390179,45	1381397,54
7	390199,91	1381381,50
8	390196,37	1381376,81
9	390184,20	1381360,71
10	390180,15	1381363,01
11	390145,85	1381315,70
12	390150,57	1381312,36
13	390137,97	1381296,38
14	390135,82	1381293,65
1	390114,96	1381308,89

В том числе часть земельного участка S= 1850 кв.м для прохода и проезда неограниченного круга лиц к землям общего пользования:

№	X	Y
1	390114,96	1381308,89
2	390139,07	1381342,43
3	390124,42	1381353,63
4	390146,19	1381384,80
5	390161,63	1381373,32
6	390179,45	1381397,54
7	390199,91	1381381,50
8	390196,37	1381376,81
9	390185,51	1381385,03
10	390175,20	1381371,23
11	390171,32	1381373,85
12	390169,31	1381371,28
13	390168,46	1381371,89
14	390152,28	1381349,16
15	390152,76	1381348,57
16	390151,69	1381347,04
17	390150,96	1381347,33

18 390143,16 1381336,36
19 390143,97 1381335,78
20 390143,06 1381334,51
21 390142,18 1381335,14
22 390134,26 1381323,94
23 390135,10 1381323,31
24 390133,75 1381321,33
25 390137,65 1381318,40
26 390127,66 1381304,24
27 390137,97 1381296,38
28 390135,82 1381293,65
1 390114,96 1381308,89

Земельный участок № 10, образуемый земельный участок с условным № 10, S = 6274 кв.м, ВРИ 2.1.1 – малоэтажная многоквартирная жилая застройка, образован из земель, государственная собственность на которые не разграничена (фактически занимаемый многоквартирным жилым домом).

№	X	Y
1	390038,36	1381364,95
2	390040,81	1381368,20
3	390090,28	1381434,28
4	390087,72	1381436,18
5	390089,05	1381437,89
6	390084,95	1381441,13
7	390085,20	1381441,44
8	390088,72	1381446,06
9	390093,68	1381452,65
10	390095,14	1381454,46
11	390096,38	1381456,01
12	390097,50	1381457,41
13	390140,08	1381424,68

Официальное опубликование

17 389978,37 1381265,79
18 389966,36 1381275,31
19 389965,73 1381274,69
20 389963,50 1381276,50
21 389959,55 1381271,35
22 389961,61 1381269,73
23 389950,59 1381255,86
24 389949,61 1381256,68
25 389946,72 1381253,28
26 389947,76 1381252,35
15 389942,42 1381245,69

Земельный участок № 13, образуемый земельный участок с условным № 13, S = 3947 кв.м, ВРИ 2.1.1 – малоэтажная многоквартирная жилая застройка, образован из земель, государственная собственность на которые не разграничена (фактически занимаемый многоквартирным жилым домом).

№	X	Y
1	389884,65	1381242,39
2	389890,25	1381238,26
3	389888,99	1381236,76
4	389888,92	1381236,67
5	389893,95	1381232,87
6	389892,72	1381231,23
7	389894,34	1381230,01
8	389887,12	1381220,60
9	389902,16	1381208,23
10	389960,51	1381283,01
11	389919,35	1381315,15
12	389888,34	1381273,51
13	389900,85	1381263,89
1	389884,65	1381242,39

В том числе часть земельного участка S= 3304 кв.м для прохода и проезда неограниченного круга лиц к землям общего пользования:

№	X	Y
1	389884,65	1381242,39
2	389900,85	1381263,89
3	389888,34	1381273,51
4	389919,35	1381315,15
5	389960,51	1381283,01
6	389902,16	1381208,23
7	389887,12	1381220,60
8	389894,34	1381230,01
9	389892,72	1381231,23
10	389893,95	1381232,87
11	389888,92	1381236,67
12	389888,99	1381236,76
13	389890,25	1381238,26
1	389884,65	1381242,39
14	389914,50	1381296,22
15	389919,30	1381292,40
16	389918,87	1381291,66
17	389939,42	1381275,18
18	389940,06	1381275,84
19	389944,72	1381272,12
20	389954,74	1381284,61
21	389924,57	1381308,73
14	389914,50	1381296,22

Земельный участок № 14, образуемый земельный участок с условным № 14, S = 2788 кв.м, ВРИ 2.1.1 – малоэтажная многоквартирная жилая застройка, образован из земель, государственная собственность на которые не разграничена (фактически занимаемый многоквартирным жилым домом).

№	X	Y
1	389894,34	1381333,43
2	389849,11	1381270,46
3	389884,65	1381242,39
4	389900,85	1381263,89
5	389888,34	1381273,51
6	389919,35	1381315,15
1	389894,34	1381333,43

В том числе часть земельного участка S= 2139 кв.м для прохода и проезда неограниченного круга лиц к землям общего пользования:

№	X	Y
1	389849,11	1381270,46
2	389894,34	1381333,43
3	389919,35	1381315,15
4	389888,34	1381273,51
5	389900,85	1381263,89
6	389884,65	1381242,39
7	389849,11	1381270,46
8	389876,86	1381297,02
9	389885,17	1381290,60
10	389884,99	1381289,97
11	389887,41	1381288,04
12	389888,01	1381288,41
13	389889,50	1381287,21
14	389897,29	1381297,35
15	389898,05	1381296,88
16	389904,50	1381304,89
17	389903,64	1381305,56
18	389907,54	1381310,63
19	389908,43	1381309,97
20	389909,43	1381311,10
21	389911,11	1381309,79
22	389915,13	1381314,78
23	389912,42	1381316,91
24	389917,90	1381317,68
25	389900,42	1381327,42
7	389876,86	1381297,02

Земельный участок № 15, образуемый земельный участок с условным № 15, S = 5157 кв.м, ВРИ 2.1.1 – малоэтажная многоквартирная жилая застройка, образован из земель, государственная собственность на которые не разграничена (фактически занимаемый многоквартирным жилым домом).

№	X	Y
1	389825,76	1381237,88
2	389849,11	1381270,46
3	389894,34	1381333,43
4	389881,76	1381343,06
5	389881,76	1381343,06
6	389873,01	1381340,81
7	389871,58	1381340,60
8	389869,60	1381342,02
9	389867,24	1381338,75
10	389865,85	1381338,54
11	389840,97	1381330,01
12	389834,33	1381334,76
13	389823,32	1381320,35
14	389785,68	1381268,69
1	389825,76	1381237,88

В том числе часть земельного участка S= 3656 кв.м для прохода и проезда неограниченного круга лиц к землям общего пользования:

№	X	Y
1	389785,68	1381268,69
2	389823,32	1381320,35
3	389834,33	1381334,76
4	389840,97	1381330,01
5	389865,85	1381338,54
6	389858,95	1381329,40
7	389853,72	1381333,12
8	389817,25	1381282,55
9	389818,20	1381281,82
10	389816,73	1381279,98
11	389820,42	1381277,10
12	389810,46	1381262,89
13	389821,85	1381254,88
14	389827,12	1381262,40
15	389828,05	1381263,54
16	389828,54	1381263,87
17	389829,74	1381265,71
18	389830,02	1381265,60
19	389831,70	1381266,09
20	389832,30	1381266,52
21	389833,13	1381267,62
22	389833,48	1381268,47
23	389833,64	1381269,32
24	389833,08	1381271,05
25	389832,11	1381272,42
26	389829,86	1381273,99
27	389864,80	1381321,97
28	389866,65	1381320,69
29	389867,99	1381319,94
30	389868,91	1381319,69
31	389869,96	1381319,64
32	389870,83	1381319,91
33	389871,40	1381320,41
34	389872,54	1381321,87
35	389872,93	1381323,21
36	389872,58	1381324,41
37	389873,83	1381326,17
38	389874,10	1381326,73
39	389874,00	1381327,59
40	389879,78	1381335,99
41	389873,01	1381340,81
42	389881,76	1381343,06
43	389894,34	1381333,43
44	389849,11	1381270,46
45	389825,76	1381237,88
1	389785,68	1381268,69

Земельный участок № 16, образуемый земельный участок с условным № 16, S = 4818 кв.м, ВРИ 2.1.1 – малоэтажная многоквартирная жилая застройка, образован из земель, государственная собственность на которые не разграничена (фактически занимаемый многоквартирным жилым домом).

№	X	Y
1	389963,87	1381419,99
2	389966,87	1381424,00
3	390017,45	1381494,50
4	390007,22	1381502,64
5	390014,26	1381512,05
6	389983,85	1381534,72
7	389963,70	1381507,38
8	389938,78	1381472,76
9	389942,36	1381445,00
10	389942,58	1381443,59
11	389940,18	1381440,41
12	389942,64	1381438,62
13	389942,80	1381437,27
14	389942,53	1381435,76
1	389963,87	1381419,99

Земельный участок № 17, образуемый земельный участок с условным № 17, S = 6672 кв.м, ВРИ 2.5 – среднеэтажная жилая застройка, образован из земель, государственная собственность на которые не разграничена (фактически занимаемый многоквартирным жилым домом).

№	X	Y
1	389931,66	1381575,45
2	389931,66	1381575,45
3	389931,66	1381575,45
4	389931,66	1381575,45
5	389931,66	1381575,45
6	389931,66	1381575,45
7	389931,66	1381575,45
8	389931,66	1381575,45
9	389931,66	1381575,45
10	389931,66	1381575,45
11	389931,66	1381575,45
12	389931,66	1381575,45
13	389931,66	1381575,45
14	389931,66	1381575,45
15	389931,66	1381575,45
16	389931,66	1381575,45
17	389931,66	1381575,45
18	389931,66	1381575,45
19	389931,66	1381575,45
20	389931,66	1381575,45
21	389931,66	1381575,45
22	389931,66	1381575,45
23	389931,66	1381575,45
24	389931,66	1381575,45
25	389931,66	1381575,45
26	389931,66	1381575,45

В том числе часть земельного участка S= 3414 кв.м для прохода и проезда неограниченного круга лиц к землям общего пользования:

№	X	Y
1	389938,78	1381472,76
2	389963,70	1381507,38
3	389983,85	1381534,72
4	390014,26	1381512,05
5	390007,22	1381502,64
6	390017,45	1381494,50
7	389966,87	1381424,00
8	389963,87	1381419,99

9	389942,53	1381435,76
10	389942,80	1381437,27
11	389949,58	1381432,36
12	389955,62	1381441,03
13	389956,39	1381441,13
14	389958,21	1381443,66
15	389959,99	1381444,28
16	389961,25	1381446,11
17	389961,17	1381447,23
18	389960,89	1381448,51
19	389960,27	1381449,57
20	389957,72	1381451,68
21	389991,28	1381499,33
22	389994,27	1381497,24
23	389995,06	1381496,83
24	389996,10	1381496,82
25	389997,11	1381497,15
26	389997,98	1381497,73
27	389998,65	1381498,43
28	389999,14	1381499,50
29	389999,27	1381500,65
30	389999,15	1381501,74
31	389998,87	1381502,10
32	390000,13	1381503,91
33	389999,99	1381504,89
34	390000,76	1381505,97
35	390001,66	1381505,94
36	390006,96	1381513,38
37	389996,25	1381521,17
38	389986,27	1381507,13
39	389982,43	1381509,87
40	389981,22	1381507,90
41	389980,27	1381508,60
42	389972,48	1381497,56
43	389973,55	1381496,76
44	389972,25	1381495,01
45	389971,24	1381495,76
46	389963,59	1381484,78
47	389964,65	1381484,05
48	389963,34	1381482,25
49	389962,33	1381482,95
50	389954,58	1381472,07
51	389955,52	1381471,42
52	389954,43	1381469,97
53	389953,63	1381470,53
54	389945,72	1381459,57
55	389946,69	1381458,96
56	389945,21	1381456,81
57	389949,04	1381454,19
58	389942,36	1381445,00
1	389938,78	1381472,76

Земельный участок № 17, образуемый земельный участок с условным № 17, S = 6672 кв.м, ВРИ 2.5 – среднеэтажная жилая застройка, образован из земель, государственная собственность на которые не разграничена (фактически занимаемый многоквартирным жилым домом).

№	X	Y
1	389931,66	1381575,45
2	389934,89	1381579,66
3	389935,50	1381580,45
4	389956,76	1381607,57
5	389957,91	1381609,03
6	389957,99	1381608,96
7	389959,16	1381608,03
8	389962,18	1381605,65
9	389964,60	1381603,73
10	390027,28	1381554,10
11	390034,45	1381548,42
12	390055,18	1381532,01
13	390054,89	1381531,61
14	390033,70	1381503,63
15	390032,52	1381502,07
16	390029,76	1381498,42
17	390028,80	1381497,14
18	390023,45	1381490,33
19		

Официальное опубликование

8	389749,79	1381325,66
9	389750,03	1381326,16
10	389751,72	1381328,29
11	389752,68	1381328,30
12	389753,44	1381328,19
13	389757,10	1381325,62
14	389758,89	1381328,18
15	389754,83	1381331,05
16	389757,87	1381335,34
17	389759,48	1381336,14
18	389760,57	1381336,06
19	389761,58	1381335,88
20	389762,50	1381335,27
21	389766,89	1381341,19
22	389766,24	1381341,89
23	389765,53	1381342,93
24	389765,35	1381344,03
25	389765,44	1381345,51
26	389766,09	1381346,92
27	389767,09	1381347,93
28	389768,49	1381348,34
29	389770,04	1381348,36
30	389771,12	1381347,91
31	389772,50	1381347,00
32	389792,70	1381375,01
33	389789,03	1381377,58
34	389788,75	1381377,94
35	389788,23	1381378,88
36	389788,34	1381379,71
37	389790,10	1381382,06
38	389791,06	1381382,11
39	389791,62	1381381,94
40	389793,37	1381384,07
41	389794,10	1381384,08
42	389795,32	1381385,86
43	389795,29	1381386,98
44	389799,45	1381392,51
45	389800,14	1381393,42
46	389800,14	1381393,42
47	389805,97	1381389,22
48	389808,62	1381392,76
49	389814,52	1381388,44
50	389808,26	1381380,09
51	389806,22	1381377,40
52	389805,22	1381356,88
53	389815,43	1381348,98
54	389804,70	1381334,23
55	389823,32	1381320,35
56	389785,68	1381268,69
57	389756,27	1381290,32
58	389744,69	1381289,13
59	389743,23	1381290,20
60	389743,17	1381290,29
1	389731,82	1381298,61

В том числе часть земельного участка S= 3363 кв.м для прохода и проезда неограниченного круга лиц к землям общего пользования:

№	X	Y
1	389743,23	1381290,20
2	389743,17	1381290,29
3	389746,86	1381295,52
4	389748,23	1381294,51
5	389750,32	1381297,27
6	389748,87	1381298,38
7	389754,18	1381305,91
8	389752,73	1381307,00
9	389762,04	1381319,50
10	389766,07	1381316,47
11	389767,57	1381318,47
12	389768,55	1381317,72
13	389774,19	1381325,40
14	389778,06	1381326,10
15	389783,59	1381333,93
16	389781,26	1381335,69
17	389785,27	1381341,23
18	389784,44	1381341,81
19	389785,65	1381343,48
20	389786,47	1381342,89
21	389794,44	1381353,92
22	389793,62	1381354,54
23	389794,69	1381356,00
24	389795,50	1381355,40
25	389803,52	1381366,49
26	389802,65	1381367,14
27	389804,17	1381369,19
28	389799,79	1381372,49
29	389806,42	1381381,43
30	389808,26	1381380,09
31	389806,22	1381377,40
32	389805,22	1381356,88
33	389815,43	1381348,98
34	389804,70	1381334,23
35	389823,32	1381320,35
36	389785,68	1381268,69
37	389756,27	1381290,32
38	389744,69	1381289,13
1	389743,23	1381290,20

Земельный участок № 20, образуемый земельный участок с условным № 20, S = 4897 кв.м, ВРИ 2.5 – среднеэтажная жилая застройка, образован из земель, государственная собственность на которые не разграничена (фактически занимаемый многоквартирным жилым домом).

№	X	Y
1	389808,30	1381190,65
2	389825,65	1381212,65
3	389813,78	1381221,17
4	389825,76	1381237,88
5	389785,68	1381268,69
6	389756,27	1381290,32
7	389744,69	1381289,13
8	389721,21	1381259,37
9	389724,66	1381256,64
10	389725,45	1381256,02

11 389799,01 1381197,99
12 389799,83 1381197,34
1 389808,30 1381190,65

В том числе часть земельного участка S= 2989 кв.м для прохода и проезда неограниченного круга лиц к землям общего пользования:

№	X	Y
1	389744,69	1381289,13
2	389756,27	1381290,32
3	389785,68	1381268,69
4	389825,76	1381237,88
5	389813,78	1381221,17
6	389825,65	1381212,65
7	389808,30	1381190,65
8	389799,83	1381197,34
9	389809,12	1381209,31
10	389750,62	1381255,80
11	389751,71	1381257,25
12	389748,37	1381259,87
13	389748,04	1381260,64
14	389746,95	1381261,52
15	389747,62	1381262,28
16	389749,43	1381261,00
17	389753,33	1381266,06
18	389754,26	1381265,34
19	389757,12	1381269,36
20	389756,11	1381270,31
21	389762,79	1381278,77
22	389758,85	1381281,86
23	389759,71	1381282,86
24	389755,28	1381286,42
25	389754,42	1381285,33
26	389749,92	1381288,86
27	389724,66	1381256,64
28	389721,21	1381259,37
1	389744,69	1381289,13

Земельный участок № 21, образуемый земельный участок с условным № 21, S = 2731 кв.м, ВРИ 2.5 – среднеэтажная жилая застройка, образован из земель, государственная собственность на которые не разграничена (фактически занимаемый многоквартирным жилым домом).

№	X	Y
1	389881,76	1381343,06
2	389804,49	1381399,16
3	389800,14	1381393,42
4	389805,97	1381389,22
5	389808,62	1381392,76
6	389814,52	1381388,44
7	389808,26	1381380,09
8	389806,22	1381377,40
9	389805,22	1381356,88
10	389815,43	1381348,98
11	389804,70	1381334,23
12	389823,32	1381320,35
13	389834,33	1381334,76
14	389840,97	1381330,01
15	389865,85	1381338,54
16	389867,24	1381338,75
17	389869,60	1381342,02
18	389871,58	1381340,60
19	389873,45	1381340,93
1	389881,76	1381343,06

В том числе часть земельного участка S= 1627 кв.м для прохода и проезда неограниченного круга лиц к землям общего пользования:

№	X	Y
1	389800,14	1381393,42
2	389804,49	1381399,16
3	389881,76	1381343,06
4	389873,45	1381340,93
5	389873,04	1381340,85
6	389875,63	1381344,23
7	389814,52	1381388,44
8	389808,62	1381392,76
9	389805,97	1381389,22
10	389800,14	1381393,42
11	389804,70	1381334,23
12	389815,43	1381348,98
13	389805,22	1381356,88
14	389806,22	1381377,40
15	389808,26	1381380,09
16	389809,93	1381378,80
17	389807,35	1381375,33
18	389811,89	1381371,94
19	389811,08	1381370,77
20	389825,85	1381360,08
21	389826,68	1381361,15
22	389845,76	1381347,30
23	389844,46	1381345,60
24	389848,20	1381342,82
25	389848,81	1381343,39
26	389854,80	1381339,26
27	389855,62	1381340,28
28	389859,37	1381337,55
29	389862,12	1381341,18
30	389865,85	1381338,54
31	389840,97	1381330,01
32	389834,33	1381334,76
33	389823,32	1381320,35
10	389804,70	1381334,23

Земельный участок № 22, образуемый земельный участок с условным № 22, S = 2588 кв.м, ВРИ 2.5 – среднеэтажная жилая застройка, образован из земель, государственная собственность на которые не разграничена (фактически занимаемый многоквартирным жилым домом).

№	X	Y
1	389939,41	1381431,77
2	389942,53	1381435,76

3	389942,80	1381437,27
4	389942,64	1381438,62
5	389940,18	1381440,41
6	389942,58	1381443,59
7	389942,36	1381445,00
8	389938,78	1381472,76
9	389944,89	1381481,25
10	389914,33	1381504,11
11	389903,76	1381490,61
12	389883,46	1381487,85
13	389882,06	1381487,66
14	389879,61	1381484,44
15	389877,19	1381486,11
16	389875,83	1381485,96
17	389869,64	1381490,10
18	389865,31	1381484,34
19	389889,42	1381467,24
20	389895,34	1381463,03
1	389939,41	1381431,77

В том числе часть земельного участка S= 1422 кв.м для прохода и проезда неограниченного круга лиц к землям общего пользования:

№	X	Y
1	389865,31	1381484,34
2	389869,64	1381490,10
3	389875,83	1381485,96
4	389873,07	1381482,31
5	389890,93	1381469,14
6	389889,42	1381467,24
7	389865,31	1381484,34
8	389883,46	1381487,85
9	389903,76	1381490,61
10	389914,33	1381504,11
11	389944,89	1381481,25
12	389938,78	1381472,76
13	389942,36	1381445,00
14	389938,75	1381447,48
15	389941,11	1381450,84
16	389931,73	1381457,69
17	389933,15	1381459,60
18	389928,98	1381462,67
19	389927,50	1381460,78
20	389907,47	1381475,39
21	389908,48	1381476,66
22	389904,22	1381479,61
23	389905,14	1381480,87
24	389900,80	1381484,03
25	389899,00	1381481,58
26	389896,23	1381483,60
27	389897,85	1381485,54
28	389894,19	1381488,33
29	389892,49	1381486,33
30	389889,54	1381488,48
31	389887,02	1381485,11
7	389883,46	1381487,85
31	389895,34	1381463,03
32	389896,68	1381464,90
33	389939,78	1381433,77
34	389942,80	1381437,27
35	389942,53	1381435,76
36	389939,41	1381431,77
31	389895,34	1381463,03

Земельный участок № 23, образуемый земельный участок с условным № 23, S = 4491 кв.м, ВРИ 2.5 – среднеэтажная жилая застройка, образован из земель, государственная собственность на которые не разграничена.

№	X	Y
1	389890,24	1381126,01
2	389940,64	1381189,17
3	389944,05	1381186,42
4	389957,32	1381175,96
5	389960,04	1381176,17
6	389962,44	1381177,04
7	389964,42	1381179,20
8	389980,91	1381165,79
9	389988,86	1381176,31
10	389994,81	1381171,62
11	390001,01	1381166,65
12	390002,23	1381168,18
13	390010,65	1381161,36
14	390004,21	1381152,77
15	390002,20	1381150,17
16	390001,30	1381150,90
17	389999,12	1381148,26
18	390000,09	138

Официальное опубликование

27 389979,57 1381092,12
28 389976,76 1381088,57
29 389975,97 1381089,21
30 389960,13 1381069,21
31 389922,19 1381099,41
32 389920,90 1381097,78
33 389915,17 1381102,35
34 389916,45 1381103,97
35 389898,87 1381117,98
36 389897,59 1381116,36
37 389891,39 1381121,30
38 389892,67 1381122,90
39 389891,55 1381123,78
40 389892,13 1381124,52
1 389890,24 1381126,01

В том числе часть земельного участка S= 4491 кв.м для прохода и проезда неограниченного круга лиц к землям общего пользования:

№	X	Y
1	389890,24	1381126,01
2	389940,64	1381189,17
3	389944,05	1381186,42
4	389957,32	1381175,96
5	389960,04	1381176,17
6	389962,44	1381177,04
7	389964,42	1381179,20
8	389980,91	1381165,79
9	389988,86	1381176,31
10	389994,81	1381171,62
11	390001,01	1381166,65
12	390002,23	1381168,18
13	390010,65	1381161,36
14	390004,21	1381152,77
15	390002,20	1381150,17
16	390001,30	1381150,90
17	389999,12	1381148,26
18	390000,09	1381147,50
19	389995,62	1381141,82
20	389996,22	1381141,32
21	389990,54	1381134,15
22	389989,62	1381134,88
23	389987,29	1381131,96
24	389988,21	1381131,23
25	389984,50	1381126,55
26	389983,24	1381127,52
27	389980,17	1381123,60
28	389981,40	1381122,64
29	389979,84	1381120,67
30	389978,82	1381121,48
31	389976,66	1381118,84
32	389977,71	1381117,99
33	389970,48	1381108,87
34	389969,32	1381109,80
35	389966,35	1381106,07
36	389966,82	1381105,69
37	389960,96	1381098,32
38	389960,34	1381098,81
39	389956,25	1381093,71
40	389955,67	1381094,21
41	389956,26	1381094,96
42	389953,71	1381097,06
43	389954,36	1381097,76
44	389951,06	1381100,42
45	389950,38	1381099,56
46	389948,60	1381101,04
47	389949,24	1381101,78
48	389944,99	1381105,14
49	389944,38	1381104,37
50	389939,91	1381107,94
51	389939,33	1381107,19
52	389938,99	1381107,47
53	389939,60	1381108,23
54	389937,08	1381110,16
55	389936,50	1381109,45
56	389936,00	1381109,86
57	389936,57	1381110,59
58	389934,00	1381112,66
59	389933,43	1381111,91
60	389930,10	1381114,56
61	389930,68	1381115,30
62	389929,42	1381116,28
63	389930,17	1381117,17
64	389926,20	1381120,18
65	389924,98	1381118,65
66	389922,78	1381120,40
67	389923,47	1381121,26
68	389920,71	1381123,44
69	389920,45	1381123,10
70	389919,70	1381123,72
71	389919,29	1381123,18
72	389916,19	1381125,64
73	389915,10	1381124,27
74	389913,60	1381125,46
75	389919,88	1381133,39
76	389920,82	1381132,69
77	389922,30	1381134,63
78	389923,22	1381133,89
79	389926,28	1381137,88
80	389924,53	1381139,28
81	389926,48	1381141,72
82	389928,27	1381140,27
83	389931,32	1381144,26
84	389929,58	1381145,65
85	389929,98	1381146,13
86	389931,76	1381144,67
87	389934,83	1381148,67
88	389933,07	1381150,05
89	389937,95	1381156,21
90	389939,74	1381154,75
91	389942,81	1381158,75
92	389941,60	1381159,70
93	389947,21	1381166,98
94	389945,73	1381168,16
95	389946,43	1381169,04
96	389943,83	1381171,14
97	389943,12	1381170,22

98 389940,87 1381172,00
99 389941,59 1381172,92
100 389939,09 1381174,89
101 389938,38 1381173,99
102 389934,02 1381177,47
103 389929,98 1381172,39
104 389929,29 1381172,96
105 389927,31 1381170,53
106 389928,02 1381169,94
107 389909,38 1381146,51
108 389908,64 1381147,07
109 389906,56 1381144,45
110 389907,29 1381143,88
111 389904,08 1381139,86
112 389906,41 1381137,97
113 389904,23 1381135,18
114 389901,94 1381137,00
115 389899,43 1381133,79
116 389898,23 1381134,75
117 389892,26 1381127,24
118 389893,50 1381126,26
119 389892,13 1381124,52
1 389890,24 1381126,01

Земельный участок № 24, образуемый земельный участок с условным № 24, S = 1877 кв.м, ВРИ 2.5 – среднеэтажная жилая застройка, образован из земель, государственная собственность на которые не разграничена.

№	X	Y
1	389808,30	1381190,65
2	389825,65	1381212,65
3	389854,98	1381191,61
4	389858,14	1381195,74
5	389862,37	1381192,59
6	389881,62	1381178,38
7	389881,40	1381178,12
8	389890,01	1381171,64
9	389890,42	1381172,23
10	389907,73	1381159,50
11	389884,19	1381130,78
12	389879,21	1381134,71
13	389882,07	1381138,33
14	389882,81	1381137,72
15	389885,07	1381140,59
16	389884,31	1381141,19
17	389889,03	1381147,17
18	389879,84	1381154,48
19	389879,65	1381154,24
20	389877,68	1381155,81
21	389877,40	1381155,47
22	389875,07	1381157,32
23	389875,74	1381158,19
24	389873,07	1381160,26
25	389872,41	1381159,42
26	389867,55	1381163,32
27	389867,89	1381163,75
28	389863,58	1381167,18
29	389863,23	1381166,76
30	389861,95	1381167,75
31	389862,45	1381168,40
32	389859,54	1381170,69
33	389859,06	1381170,06
34	389855,78	1381172,67
35	389856,47	1381173,56
36	389854,01	1381175,52
37	389853,29	1381174,64
38	389851,35	1381176,20
39	389851,74	1381176,68
40	389847,07	1381180,44
41	389846,65	1381179,92
42	389837,04	1381187,59
43	389835,10	1381190,52
44	389834,42	1381189,68
45	389833,50	1381190,40
46	389834,65	1381191,92
47	389830,72	1381195,02
48	389829,95	1381194,05
49	389822,80	1381199,91
50	389817,52	1381193,30
51	389816,80	1381193,84
52	389814,81	1381191,39
53	389815,52	1381190,79
54	389812,66	1381187,22
1	389808,30	1381190,65

Земельный участок № 24, образуемый земельный участок с условным № 24.1, S = 3320 кв.м, ВРИ 2.5 – среднеэтажная жилая застройка, образован путем объединения земельного участка с КН 63:01:0913006:12 и ЗУ24 (фактически занимаемый многоквартирным жилым домом).

№	X	Y
1	389808,30	1381190,65
2	389825,65	1381212,65
3	389854,98	1381191,61
4	389858,14	1381195,74
5	389862,37	1381192,59
6	389881,62	1381178,38
7	389881,40	1381178,12
8	389890,01	1381171,64
9	389890,42	1381172,23
10	389907,73	1381159,50
11	389884,19	1381130,78
12	389879,21	1381134,71
13	389882,07	1381138,33
14	389882,81	1381137,72
15	389885,07	1381140,59
16	389884,31	1381141,19
17	389889,03	1381147,17
18	389879,84	1381154,48
19	389879,65	1381154,24
20	389877,68	1381155,81
21	389877,40	1381155,47
22	389875,07	1381157,32
23	389875,74	1381158,19
24	389873,07	1381160,26
25	389872,41	1381159,42
26	389867,55	1381163,32
27	389867,89	1381163,75
28	389863,58	1381167,18
29	389863,23	1381166,76
30	389861,95	1381167,75
31	389862,45	1381168,40
32	389859,54	1381170,69
33	389859,06	1381170,06
34	389855,78	1381172,67
35	389856,47	1381173,56
36	389854,01	1381175,52
37	389853,29	1381174,64
38	389851,35	1381176,20
39	389851,74	1381176,68
40	389847,07	1381180,44
41	389846,65	1381179,92
42	389837,04	1381187,59
43	389835,10	1381190,52
44	389834,42	1381189,68
45	389833,50	1381190,40
46	389834,65	1381191,92
47	389830,72	1381195,02
48	389829,95	1381194,05
49	389822,80	1381199,91
50	389817,52	1381193,30
51	389816,80	1381193,84
52	389814,81	1381191,39
53	389815,52	1381190,79
54	389812,66	1381187,22
1	389808,30	1381190,65

Земельный участок № 24, образуемый земельный участок с условным № 24.1, S = 1877 кв.м для прохода и проезда неограниченного круга лиц к землям общего пользования:

№	X	Y
1	389808,30	1381190,65
2	389825,65	1381212,65
3	389854,98	1381191,61
4	389858,14	1381195,74
5	389862,37	1381192,59
6	389881,62	1381178,38
7	389881,40	1381178,12
8	389890,01	1381171,64
9	389890,42	1381172,23
10	389907,73	1381159,50
11	389884,19	1381130,78
12	389879,21	1381134,71
13	389882,07	1381138,33
14	389882,81	1381137,72
15	389885,07	1381140,59
16	389884,31	1381141,19
17	389889,03	1381147,17
18	389879,84	1381154,48
19	389879,65	1381154,24
20	389877,68	1381155,81
21	389877,40	1381155,47
22	389875,07	1381157,32
23	389875,74	1381158,19
24	389873,07	1381160,26
25	389872,41	1381159,42
26	389867,55	1381163,32
27	389867,89	1381163,75
28	389863,58	1381167,18
29	389863,23	1381166,76
30	389861,95	1381167,75
31	389862,45	1381168,40
32	389859,54	1381170,69
33	389859,06	1381170,06
34	389855,78	1381172,67
35	389856,47	1381173,56
36	389854,01	1381175,52
37	389853,29	1381174,64
38	389851,35	1381176,20
39	389851,74	1381176,68
40	389847,07	1381180,44
41	389846,65	1381179,92
42	389837,04	1381187,59
43	389835,10	1381190,52
44	389834,42	1381189,68
45	389833,50	1381190,40
46	389834,65	1381191,92
47	389830,72	1381195,02
48	389829,95	1381194,05
49	389822,80	1381199,91
50	389817,52	1381193,30
51</		

Официальное опубликование

ПРИЛОЖЕНИЕ №37
к постановлению Администрации
городского округа Самара
от 31.12.2019 № 1405

МУНИЦИПАЛЬНОЕ ПРЕДПРИЯТИЕ ГОРОДА САМАРЫ
«АРХИТЕКТУРНО-ПЛАНИРОВОЧНОЕ БЮРО»

(МП Г. САМАРЫ «АРХИТЕКТУРНО-ПЛАНИРОВОЧНОЕ БЮРО»)

Регистрационный номер в государственном реестре саморегулируемых организаций СРО-П-038-28102009

Заказчик: Департамент градостроительства городского округа Самара
муниципальный контракт № 19899

Проект межевания территорий, занимаемых многоквартирными
жильными домами в городском округе Самара
по адресу: в границах улиц Аксаковская, Урицкого, К.Маркса, Дачная,
Тухачевского, Пятигорская, Ткачевская

Том I «Проект межевания территории. Утверждаемая часть»
Чертеж межевания территории.

Шифр: 2104/8.1-ДПТ (37)

САМАРА 2019

МУНИЦИПАЛЬНОЕ ПРЕДПРИЯТИЕ ГОРОДА САМАРЫ
«АРХИТЕКТУРНО-ПЛАНИРОВОЧНОЕ БЮРО»

(МП Г. САМАРЫ «АРХИТЕКТУРНО-ПЛАНИРОВОЧНОЕ БЮРО»)

РОССИЯ, 443100, г. САМАРА, ул. ПЕРВОМАЙСКАЯ, 21
Тел: (846) 2 424 067, факс: (846) 2 420 791 E-mail: mprarb@mail.ru
ОКПО 21157289, ОГРН 1026301151964, ИНН 6316073824, КПП 631601001

Регистрационный номер в государственном реестре саморегулируемых организаций СРО-П-038-28102009

Заказчик: Департамент градостроительства городского округа Самара
муниципальный контракт № 19899

Проект межевания территорий, занимаемых многоквартирными
жильными домами в городском округе Самара
по адресу: в границах улиц Аксаковская, Урицкого, К.Маркса, Дачная,
Тухачевского, Пятигорская, Ткачевская

Том I «Проект межевания территории. Утверждаемая часть»
Чертеж межевания территории.

Шифр: 2104/8.1-ДПТ (37)

Директор МП г. Самара
«Архитектурно-планировочное бюро»

А.Д.Малахов

Руководитель Управления проектных работ
и градостроительного планирования

С.С.Соловьев

САМАРА 2019

ПРИЛОЖЕНИЕ №38
к постановлению Администрации
городского округа Самара
от 31.12.2019 №1105

МУНИЦИПАЛЬНОЕ ПРЕДПРИЯТИЕ ГОРОДА САМАРЫ
«АРХИТЕКТУРНО-ПЛАНИРОВОЧНОЕ БЮРО»

(МП Г. САМАРЫ «АРХИТЕКТУРНО-ПЛАНИРОВОЧНОЕ БЮРО»)

Регистрационный номер в государственном реестре саморегулируемых организаций СРО-П-038-28102009

Заказчик: Департамент градостроительства городского округа Самара
муниципальный контракт № 19899

Проект межевания территорий, занимаемых многоквартирными
жильными домами в городском округе Самара
по адресу: в границах улиц Аксаковская, Урицкого, К.Маркса, Дачная,
Тухачевского, Пятигорская, Ткачевская

Том I «Проект межевания территории. Утверждаемая часть»
Текстовая часть.

Шифр: 2104/8.1-ДПТ (37)

САМАРА 2019

МУНИЦИПАЛЬНОЕ ПРЕДПРИЯТИЕ ГОРОДА САМАРЫ
«АРХИТЕКТУРНО-ПЛАНИРОВОЧНОЕ БЮРО»

(МП Г. САМАРЫ «АРХИТЕКТУРНО-ПЛАНИРОВОЧНОЕ БЮРО»)

РОССИЯ, 443100, г. САМАРА, ул. ПЕРВОМАЙСКАЯ, 21
Тел: (846) 2 424 067, факс: (846) 2 420 791 E-mail: mprarb@mail.ru
ОКПО 21157289, ОГРН 1026301151964, ИНН 6316073824, КПП 631601001

Регистрационный номер в государственном реестре саморегулируемых организаций СРО-П-038-28102009

Заказчик: Департамент градостроительства городского округа Самара
муниципальный контракт № 19899

Проект межевания территорий, занимаемых многоквартирными
жильными домами в городском округе Самара
по адресу: в границах улиц Аксаковская, Урицкого, К.Маркса, Дачная,
Тухачевского, Пятигорская, Ткачевская

Том I «Проект межевания территории. Утверждаемая часть»
Текстовая часть.

Шифр: 2104/8.1-ДПТ (37)

Директор МП г. Самара
«Архитектурно-планировочное бюро»

А.Д.Малахов

Руководитель Управления проектных работ
и градостроительного планирования

С.С.Соловьев

САМАРА 2019

СОДЕРЖАНИЕ ПОЯСНИТЕЛЬНОЙ ЗАПИСКИ.

№	Наименование	Стр.
I	Общие данные.	3
II	Текстовая часть проекта межевания территории.	4
2.1	Перечень и сведения о площади образуемых земельных участков, в том числе возможные способы их образования, виды разрешенного использования образуемых земельных участков в соответствии с проектом планировки территории в случаях, предусмотренных Градостроительным кодексом РФ.	4

I. ОБЩИЕ ДАННЫЕ.

Проект межевания территорий, занимаемых многоквартирными жилыми домами в городском округе Самара (в границах улиц Аксаковская, Урицкого, К. Маркса, Дачная, Тухачевского, Пятигорская, Ткачевская) (далее – ПМТ) разработан на основании следующих документов:

- распоряжение Департамента градостроительства городского округа Самара №РД-1030 от 27.05.2019 «О разрешении Департаменту градостроительства городского округа Самара подготовки проектов межевания территорий, занимаемых многоквартирными жилыми домами в городском округе Самара»;

- распоряжение Департамента градостроительства городского округа Самара №03.07.2019 РД-1246 «О внесении изменения в распоряжение Департамента градостроительства городского округа Самара от 27.05.2019 № РД-1030 «О разрешении Департаменту градостроительства городского округа Самара подготовки проектов межевания территорий, занимаемых многоквартирными жилыми домами в городском округе Самара».

Данный проект разработан в соответствии:

- Градостроительным кодексом РФ, Земельным кодексом РФ, Водным кодексом РФ, Лесным кодексом РФ иными нормативными правовыми актами РФ, Самарской области, городского округа Самара;

- Инструкцией о порядке проектирования и установления красных линий в городах и других поселениях РФ, принятой постановлением Госстроя России от 06.04.1998 № 18-30 (далее – РДС 30-201-98), в части не противоречащей действующему законодательству;

- Федеральным законом от 24.07.2007 № 221-ФЗ «О кадастровой деятельности» (далее – Федеральный закон № 221-ФЗ);

- Генеральным планом городского округа Самара, утвержденным Решением Думы городского округа Самара от 20.03.2008 № 539 (далее – Генеральный план);

- Правилами застройки и землепользования в городе Самаре, утвержденными Постановлением Самарской городской Думы от 26.04.2001 №61 (далее – Правила);

- Местными нормативами градостроительного проектирования городского округа Самара.

Целью подготовки проекта межевания территории является:

Определение местоположения границ образуемых и изменяемых участков, занимаемых многоквартирными жилыми домами в городском округе Самара.

II. ТЕКСТОВАЯ ЧАСТЬ ПРОЕКТА МЕЖЕВАНИЯ ТЕРРИТОРИИ.

2.1 Перечень и сведения о площади образуемых земельных участков, в том числе возможные способы их образования, виды разрешенного использования образуемых земельных участков в соответствии с проектом планировки территории в случаях, предусмотренных Градостроительным кодексом РФ.

Земельный участок № 1, образуемый земельный участок с условным №1, S= 12212 кв.м, образован из земель, государственная собственность на которые не разграничена. ВРИ 2.6 - многоэтажная жилая застройка (фактически занимаемый многоквартирным жилым домом).

Координаты земельного участка:

№	X	Y
1	387486,75	1374424,86
2	387520,86	1374470,54
3	387524,40	1374467,91
4	387511,72	1374450,98
5	387519,73	1374445,08
6	387532,38	1374461,98
7	387540,93	1374455,67
8	387571,39	1374497,01
9	387538,53	1374521,73
10	387581,95	1374578,88
11	387589,22	1374571,01
12	387601,50	1374585,91
13	387605,72	1374582,82
14	387607,26	1374583,28
15	387621,77	1374572,80
16	387621,93	1374571,17
17	387624,92	1374568,77
18	387625,67	1374569,82
19	387643,40	1374556,40
20	387645,39	1374559,18

21	387657,39	1374550,13
22	387538,20	1374387,60
1	387486,75	1374424,86
23	387586,95	1374549,77
24	387591,81	1374546,24
25	387593,85	1374549,05
26	387588,99	1374552,58
23	387586,95	1374549,77

В том числе часть земельного участка S = 7566 кв.м для прохода и проезда неограниченного круга лиц к землям общего пользования.

Координаты ЧЗУ:

№	X	Y
1	387486,75	1374424,86
2	387520,86	1374470,54
3	387524,40	1374467,91
4	387511,72	1374450,98
5	387519,73	1374445,08
6	387532,38	1374461,98
7	387540,93	1374455,67
8	387571,39	1374497,01
9	387538,53	1374521,73
10	387567,24	1374559,08
11	387581,95	1374578,88
12	387589,22	1374571,01
13	387592,00	1374574,38
14	387592,06	1374574,33
15	387598,71	1374569,67
16	387597,98	1374568,46
17	387602,78	1374564,91
18	387601,98	1374563,64
19	387601,45	1374562,80
20	387605,24	1374560,36
21	387606,66	1374562,15
22	387610,21	1374559,32
23	387609,41	1374558,28
24	387612,98	1374555,62
25	387613,76	1374556,70
26	387614,65	1374556,04
27	387615,25	1374556,85
28	387615,34	1374556,97
29	387618,22	1374554,70
30	387616,82	1374552,86
31	387619,08	1374551,10
32	387612,14	1374542,34
33	387610,76	1374543,35
34	387609,02	1374541,06
35	387608,44	1374540,30
36	387609,17	1374539,69
37	387609,77	1374539,19
38	387607,86	1374536,64
39	387607,31	1374535,91
40	387608,47	1374534,85
41	387604,74	1374530,14
42	387604,94	1374529,99
43	387602,65	1374527,28
44	387601,51	1374528,07
45	387592,11	1374514,81
46	387593,38	1374514,02
47	387589,76	1374508,76
48	387588,34	1374510,55
49	387587,90	1374510,53
50	387587,35	1374509,69
51	387578,20	1374495,81
52	387579,30	1374494,96
53	387573,19	1374487,03
54	387572,24	1374488,01
55	387547,48	1374454,25
56	387548,76	1374453,08
57	387542,63	1374445,00
58	387542,14	1374445,30
59	387541,36	1374445,79
60	387532,21	1374433,42
61	387533,53	1374432,53
62	387531,48	1374429,83
63	387531,43	1374429,88
64	387530,63	1374430,74
65	387529,91	1374429,81
66	387513,37	1374408,66
67	387514,20	1374408,05
68	387525,86	1374399,51
69	387526,70	1374398,89
70	387529,12	1374402,56

СОСТАВ И СОДЕРЖАНИЕ ПРОЕКТА.

№ л и - ста	Обозначение	Наименование	Кол-во листов	М а с - штаб
Том I «Проект межевания территории. Утверждаемая часть»				
Раздел 1. Проект межевания территории. Графическая часть.				
1		Чертеж межевания территории	1	1:1000
Раздел 2. Проект межевания территории. Текстовая часть.				
2		Пояснительная записка	1	
Том II «Проект межевания территории. Материалы по обоснованию»				
1		Схема, отображающая местоположение существующих объектов капитального строительства, границ существующих земельных участков, границ зон с особыми условиями использования территории, границы особо охраняемых природных территорий, границ территорий объектов культурного наследия, границы лесничества, лесопарков, участков лесничества, лесных кварталов, лесотаксационных выделов или частей лесотаксационных выделов.	1	1:1000
Том III «Исходные данные»				

Официальное опубликование

71	387530,48	1374402,75
72	387533,44	1374406,84
73	387534,35	1374406,10
74	387534,78	1374405,75
75	387535,31	1374405,94
76	387537,29	1374406,63
77	387537,59	1374406,74
78	387538,97	1374408,74
79	387539,16	1374409,02
80	387539,00	1374411,67
81	387537,81	1374412,73
82	387540,64	1374416,44
83	387544,28	1374420,84
84	387544,86	1374421,66
85	387546,18	1374421,46
86	387548,51	1374424,67
87	387548,34	1374425,16
88	387548,09	1374425,91
89	387553,52	1374433,42
90	387555,11	1374433,40
91	387557,29	1374436,32
92	387556,73	1374437,93
93	387557,49	1374438,96
94	387564,14	1374434,48
95	387564,95	1374433,93
96	387570,81	1374442,22
97	387574,02	1374443,14
98	387576,60	1374445,17
99	387576,66	1374445,24
100	387578,12	1374446,89
101	387578,17	1374446,96
102	387579,66	1374449,41
103	387579,72	1374449,51
104	387579,76	1374449,63
105	387580,40	1374451,60
106	387580,41	1374451,69
107	387580,76	1374454,53
108	387580,61	1374455,35
109	387581,74	1374456,88
110	387581,79	1374456,97
111	387583,21	1374460,02
112	387583,44	1374462,41
113	387583,45	1374462,41
114	387584,56	1374462,61
115	387586,10	1374464,73
116	387586,00	1374465,80
117	387585,96	1374466,22
118	387585,64	1374466,48
119	387585,03	1374467,00
120	387584,81	1374467,97
121	387584,73	1374468,36
122	387581,15	1374470,76
123	387583,98	1374474,71
124	387585,94	1374474,83
125	387588,00	1374477,68
126	387587,81	1374479,71
127	387590,51	1374483,32
128	387592,58	1374484,03
129	387592,77	1374484,30
130	387595,50	1374488,30
131	387601,10	1374495,30
132	387603,60	1374498,24
133	387603,42	1374498,77
134	387603,17	1374499,52
135	387605,75	1374503,01
136	387606,92	1374502,99
137	387608,78	1374505,57
138	387608,79	1374505,58
139	387608,80	1374505,60
140	387615,09	1374514,98
141	387617,12	1374517,30
142	387617,39	1374517,60
143	387617,27	1374519,90
144	387617,59	1374520,45
145	387617,60	1374520,44
146	387618,38	1374519,70
147	387623,55	1374526,04
148	387623,17	1374527,78
149	387626,40	1374532,12
150	387627,72	1374530,94
151	387628,38	1374531,80
152	387633,85	1374538,97
153	387635,43	1374537,87
154	387634,30	1374536,74
155	387640,80	1374532,06
156	387644,85	1374537,51
157	387643,44	1374538,54
158	387644,25	1374539,78
159	387645,98	1374539,75
160	387648,21	1374542,97
161	387647,77	1374544,83
162	387651,71	1374549,91
163	387644,21	1374555,36
164	387645,38	1374556,67
165	387644,22	1374557,55
166	387645,39	1374559,18
167	387657,39	1374550,13
168	387538,20	1374387,60
169	387586,95	1374549,77
170	387591,81	1374546,24
171	387593,85	1374549,05
172	387588,99	1374552,58
169	387586,95	1374549,77

Земельный участок № 2, образуемый земельный участок с условным №2, S=2141 кв.м, образован из земель, государственная собственность на которые не разграничена. ВРИ 2.6 - многоэтажная жилая застройка (фактически занимаемый многоквартирным жилым домом).

Координаты земельного участка:

№	X	Y
1	387571,39	1374497,01
2	387538,53	1374521,73
3	387521,88	1374499,92
4	387507,15	1374480,66
5	387520,86	1374470,54
6	387524,41	1374467,92
7	387532,38	1374461,98
8	387540,93	1374455,67
1	387571,39	1374497,01

В том числе часть земельного участка S = 1703 кв.м для прохода и проезда неограниченного круга лиц к землям общего пользования.

Координаты ЧЗУ:

№	X	Y
1	387507,15	1374480,66
2	387521,88	1374499,92
3	387538,53	1374521,73
4	387571,39	1374497,01

5	387540,93	1374455,67
6	387532,38	1374461,98
7	387524,41	1374467,92
1	387507,15	1374480,66
8	387521,25	1374495,62
9	387522,02	1374495,05
10	387542,87	1374479,39
11	387543,69	1374478,78
12	387544,29	1374479,60
13	387552,89	1374491,49
14	387529,96	1374508,28
15	387529,38	1374507,43
16	387521,79	1374496,41
8	387521,25	1374495,62

Земельный участок № 3, образуемый земельный участок с условным №3, S=171 кв.м, образован из земель, государственная собственность на которые не разграничена. ВРИ 3.1 - коммунальное обслуживание.

Координаты земельного участка:

№	X	Y
1	387480,40	1374409,85
2	387489,84	1374422,62
3	387498,61	1374416,27
4	387488,65	1374403,40
1	387480,40	1374409,85

Земельный участок № 4, образуемый земельный участок с условным №4, S = 3621 кв.м, образован из земель, государственная собственность на которые не разграничена. ВРИ 2.6 - многоэтажная жилая застройка (фактически занимаемый многоквартирным жилым домом).

Координаты земельного участка:

№	X	Y
1	387503,17	1374513,40
2	387511,30	1374524,40
3	387520,29	1374536,90
4	387508,16	1374545,75
5	387510,01	1374548,41
6	387535,65	1374583,13
7	387552,46	1374605,89
8	387576,64	1374592,16
9	387573,41	1374588,14
10	387581,95	1374578,88
11	387538,53	1374521,73
12	387521,88	1374499,92
1	387503,17	1374513,40

В том числе часть земельного участка S = 2016 кв.м для прохода и проезда неограниченного круга лиц к землям общего пользования.

Координаты ЧЗУ:

№	X	Y
1	387503,17	1374513,40
2	387506,48	1374517,88
3	387525,71	1374504,94
4	387521,88	1374499,92
1	387503,17	1374513,40
5	387508,16	1374545,75
6	387510,01	1374548,41
7	387535,65	1374583,13
8	387552,46	1374605,89
9	387576,64	1374592,16
10	387575,04	1374590,16
11	387569,01	1374594,31
12	387568,18	1374594,88
13	387567,16	1374593,40
14	387560,94	1374598,05
15	387560,34	1374597,25
16	387544,74	1374576,36
17	387551,34	1374571,46
18	387513,88	1374520,16
19	387510,24	1374522,96
20	387511,30	1374524,40
21	387520,29	1374536,90
5	387508,16	1374545,75
22	387526,37	1374510,67
23	387528,61	1374513,70
24	387530,35	1374512,62
25	387534,27	1374517,09
26	387532,01	1374518,26
27	387564,08	1374561,98
28	387557,73	1374566,70
29	387573,49	1374588,06
30	387581,95	1374578,88
31	387567,28	1374559,58
32	387528,82	1374509,01
22	387526,37	1374510,67

Земельный участок № 5, образуемый земельный участок с условным №5, S=1523 кв.м, образован из земель, государственная собственность на которые не разграничена. ВРИ 2.6 - многоэтажная жилая застройка.

Координаты земельного участка:

№	X	Y
1	387443,94	1374530,69
2	387471,39	1374568,31
3	387510,01	1374548,41
4	387508,16	1374545,75
5	387520,29	1374536,90
6	387511,30	1374524,40
7	387472,92	1374552,43
8	387459,47	1374533,87
9	387477,65	1374520,65
10	387470,70	1374511,05
11	387450,76	1374525,70
1	387443,94	1374530,69

Земельный участок S=1523 кв.м обеспечивает проход и проезд к землям общего пользования неограниченного круга лиц.

Координаты ЧЗУ:

№	X	Y
1	387443,94	1374530,69
2	387471,39	1374568,31
3	387510,01	1374548,41
4	387508,16	1374545,75
5	387520,29	1374536,90
6	387511,30	1374524,40
7	387472,92	1374552,43
8	387459,47	1374533,87
9	387477,65	1374520,65
10	387470,70	1374511,05
11	387450,76	1374525,70
1	387443,94	1374530,69

Земельный участок № 5.1, образуемый земельный участок с условным №5.1, S= 2606 кв.м, образован путём объединения земельного участка с КН 63:01:0109003:2567 и ЗУ6. ВРИ 2.6 - многоэтажная жилая застройка (фактически занимаемый многоквартирным жилым домом).

лым домом).

№	X	Y
1	387497,79	1374506,12
2	387503,17	1374513,40
3	387511,30	1374524,40
4	387520,29	1374536,90
5	387508,16	1374545,75
6	387510,01	1374548,41
7	387471,39	1374568,31
8	387443,94	1374530,69
9	387450,76	1374525,70
10	387470,70	1374511,05
11	387477,68	1374520,68
1	387497,79	1374506,12

В том числе часть земельного участка S = 1743 кв.м для прохода и проезда неограниченного круга лиц к землям общего пользования.

Координаты ЧЗУ:

№	X	Y
1	387443,94	1374530,69
2	387471,39	1374568,31
3	387510,01	1374548,41
4	387508,16	1374545,75
5	387520,29	1374536,90
6	387511,30	1374524,40
7	387510,26	1374522,99
8	387502,48	1374528,48
9	387504,46	1374530,83
10	387480,83	1374548,50
11	387478,89	1374545,62
12	387470,97	1374551,54
13	387464,17	1374542,03
14	387463,59	1374541,22
15	387464,84	1374540,33
16	387462,96	1374537,76
17	387463,76	1374537,17
18	387500,02	1374510,37
19	387500,61	1374509,93
20	387497,79	1374506,12
21	387477,68	1374520,68
22	387470,70	1374511,05
23	387450,76	1374525,70
1	387443,94	1374530,69

Земельный участок № 6, образуемый земельный участок с условным №6, S=2829кв.м, образован из земель, государственная собственность на которые не разграничена. ВРИ 2.6 - многоэтажная жилая застройка.

Координаты земельного участка:

№	X	Y
1	387442,32	1374484,20
2	387456,75	1374504,10
3	387458,39	1374502,88
4	387457,80	1374502,10
5	387459,31	1374500,95
6	387459,90	1374501,73
7	387462,45	1374499,83
8	387470,70	1374511,05
9	387477,68	1374520,68
10	387492,01	1374510,21
11	387474,23	1374486,48
12	387488,38	1374476,02
13	387506,52	1374499,96
14	387497,79	1374506,12
15	387503,17	13745

Официальное опубликование

3	387462,31	1374361,42
4	387435,26	1374381,01
5	387413,84	1374351,37
6	387401,51	1374334,90
1	387429,24	1374314,99

В том числе часть земельного участка S = 1432 кв.м для прохода и проезда неограниченного круга лиц к землям общего пользования.

Координаты ЧЗУ:

№	X	Y
1	387401,51	1374334,90
2	387413,84	1374351,37
3	387419,92	1374359,77
4	387420,78	1374359,11
5	387415,13	1374351,32
6	387438,36	1374334,38
7	387447,63	1374346,76
8	387439,52	1374352,67
9	387441,38	1374355,55
10	387434,33	1374360,63
11	387432,47	1374358,03
12	387423,34	1374364,51
13	387435,26	1374381,01
14	387462,31	1374361,42
15	387448,22	1374341,95
16	387429,24	1374314,99
1	387401,51	1374334,90

Земельный участок № 12, образуемый земельный участок с условным №12, S= 4817 кв.м,

образован из земель, государственная собственность на которые не разграничена. ВРИ 2.6 - многоэтажная жилая застройка (фактически занимаемый многоквартирным жилым домом).

№	X	Y
1	387432,60	1374243,62
2	387378,49	1374282,70
3	387396,41	1374307,84
4	387410,59	1374328,38
5	387429,24	1374314,99
6	387448,22	1374341,95
7	387459,78	1374333,11
8	387451,93	1374322,07
9	387476,82	1374304,40
10	387477,02	1374304,17
1	387432,60	1374243,62

В том числе часть земельного участка S = 3752 кв.м для прохода и проезда неограниченного круга лиц к землям общего пользования.

Координаты ЧЗУ:

№	X	Y
1	387378,49	1374282,70
2	387396,41	1374307,84
3	387410,59	1374328,38
4	387429,24	1374314,99
5	387448,22	1374341,95
6	387459,78	1374333,11
7	387451,93	1374322,07
8	387452,37	1374321,76
9	387437,04	1374301,29
10	387437,85	1374300,70
11	387439,35	1374299,60
12	387426,67	1374282,54
13	387424,34	1374284,28
14	387423,11	1374282,63
15	387408,26	1374261,19
1	387378,49	1374282,70
16	387416,57	1374255,19
17	387421,03	1374252,11
18	387435,87	1374273,54
19	387433,17	1374275,16
20	387447,10	1374293,89
21	387449,37	1374292,21
22	387450,14	1374291,65
23	387452,31	1374294,29
24	387453,36	1374294,39
25	387453,80	1374294,44
26	387456,24	1374297,65
27	387455,81	1374298,92
28	387460,67	1374305,98
29	387462,17	1374306,39
30	387464,31	1374309,18
31	387464,65	1374309,62
32	387464,07	1374311,18
33	387465,12	1374312,70
34	387476,82	1374304,40
35	387477,02	1374304,17
36	387432,60	1374243,62
16	387416,57	1374255,19

Земельный участок № 13, образуемый земельный участок с условным №13, S= 2766 кв.м,

образован из земель, государственная собственность на которые не разграничена. ВРИ 2.6 - многоэтажная жилая застройка (фактически занимаемый многоквартирным жилым домом).

№	X	Y
1	387413,84	1374351,37
2	387396,47	1374364,25
3	387379,23	1374376,75
4	387371,26	1374365,56
5	387358,18	1374375,30
6	387339,09	1374348,88
7	387396,41	1374307,84
8	387410,59	1374328,38
9	387401,51	1374334,90
1	387413,84	1374351,37

В том числе часть земельного участка S = 2283 кв.м для прохода и проезда неограниченного круга лиц к землям общего пользования.

Координаты ЧЗУ:

№	X	Y
1	387339,09	1374348,88
2	387358,18	1374375,30
3	387371,26	1374365,56
4	387379,23	1374376,75
5	387390,87	1374368,31
6	387388,83	1374365,48
7	387387,61	1374366,52
8	387370,80	1374343,30
9	387373,46	1374341,76
10	387372,58	1374341,18
11	387372,57	1374340,66
12	387383,06	1374333,26

13	387400,32	1374357,24
14	387393,21	1374362,58
15	387395,15	1374365,21
16	387396,47	1374364,25
17	387413,84	1374351,37
18	387401,51	1374334,90
19	387410,59	1374328,38
20	387396,41	1374307,84
1	387339,09	1374348,88

Земельный участок № 14, образуемый земельный участок с условным №14, S= 120 кв.м, образован из земель, государственная собственность на которые не разграничена. ВРИ 3.1 - коммунальное обслуживание.

№	X	Y
1	387352,96	1374240,44
2	387358,76	1374248,20
3	387368,76	1374240,91
4	387362,77	1374233,10
1	387352,96	1374240,44

Земельный участок № 15, образуемый земельный участок с условным №15, S= 4542 кв.м,

образован из земель, государственная собственность на которые не разграничена. ВРИ 2.6 - многоэтажная жилая застройка (фактически занимаемый многоквартирным жилым домом).

№	X	Y
1	387344,89	1374229,63
2	387352,96	1374240,44
3	387362,77	1374233,10
4	387368,76	1374240,91
5	387358,76	1374248,20
6	387370,40	1374263,79
7	387366,81	1374266,47
8	387378,49	1374282,70
9	387432,60	1374243,62
10	387384,18	1374177,59
11	387349,09	1374203,67
12	387360,23	1374218,33
13	387344,89	1374229,63
14	387372,51	1374263,40
15	387380,63	1374257,36
16	387389,40	1374269,94
17	387381,29	1374275,90
13	387372,51	1374263,40

В том числе часть земельного участка S = 2912 кв.м для прохода и проезда неограниченного круга лиц к землям общего пользования.

Координаты ЧЗУ:

№	X	Y
1	387344,89	1374229,63
2	387352,96	1374240,44
3	387362,77	1374233,10
4	387368,76	1374240,91
5	387358,76	1374248,20
6	387370,40	1374263,79
7	387366,81	1374266,47
8	387378,49	1374282,70
9	387432,60	1374243,62
10	387384,18	1374177,59
11	387349,09	1374203,67
12	387360,23	1374218,33
13	387344,89	1374229,63
14	387372,51	1374263,40
15	387380,63	1374257,36
16	387389,40	1374269,94
17	387381,29	1374275,90
13	387372,51	1374263,40

Земельный участок № 16, образуемый земельный участок с условным №16, S= 6620 кв.м,

образован из земель, государственная собственность на которые не разграничена. ВРИ 2.6 - многоэтажная жилая застройка (фактически занимаемый многоквартирным жилым домом).

№	X	Y
1	387292,26	1374250,06
2	387301,18	1374262,60
3	387325,41	1374297,46

Земельный участок № 17, образуемый земельный участок с условным №17, S= 2118 кв.м,

образован из земель, государственная собственность на которые не разграничена. ВРИ 2.6 - многоэтажная жилая застройка (фактически занимаемый многоквартирным жилым домом).

№	X	Y
1	387292,26	1374250,06
2	387301,18	1374262,60
3	387325,41	1374297,46

4	387337,75	1374315,22
5	387322,37	1374326,52
6	387339,09	1374348,88
7	387396,41	1374307,84
8	387378,49	1374282,70
9	387366,81	1374266,47
10	387370,40	1374263,79
11	387344,89	1374229,63
12	387333,04	1374238,36
13	387310,78	1374208,05
14	387292,65	1374222,59
15	387305,58	1374239,87
1	387292,26	1374250,06
16	387371,54	1374303,23
17	387373,19	1374302,10
18	387374,89	1374304,57
19	387373,24	1374305,71
16	387371,54	1374303,23

В том числе часть земельного участка S=4927 кв.м для прохода и проезда неограниченного круга лиц к землям общего пользования.

Координаты ЧЗУ:

№	X	Y
1	387292,26	1374250,06
2	387301,18	1374262,60
3	387325,41	1374297,46
4	387337,75	1374315,22
5	387322,37	1374326,52
6	387339,09	1374348,88
7	387396,41	1374307,84
8	387366,81	1374266,47
9	387370,40	1374263,79
10	387344,89	1374229,63
11	387333,04	1374238,36
12	387319,95	1374220,54
13	387316,20	1374223,22
14	387318,95	1374227,16
15	387321,51	1374225,30
16	387326,66	1374232,01
17	387323,94	1374233,99
18	387332,61	1374245,94
19	387335,13	1374243,96
20	387340,40	1374251,24
21	387337,75	1374253,01
22	387344,03	1374261,78
23	387347,93	1374259,21
24	387352,69	1374266,07
25	387349,01	1374268,75
26	387354,33	1374275,81
27	387347,76	1374280,73
28	387352,89	1374287,45
29	387355,71	1374285,21
30	387360,72	1374292,22
31	387358,11	1374294,18
32	387364,86	1374303,31
33	387358,38	1374308,21
34	387357,45	1374306,84
35	387351,49	1374311,34
36	387335,25	1374290,09
37	387341,52	1374285,40
38	387300,46	1374228,49
39	387316,78	1374216,22
40	387310,78	1374208,05
41	387292,65	1374222,59
42	387305,58	1374239,87
1	387292,26	1374250,06
43	387371,54	1374303,23
44	387373,19	1374302,10
45	387374,89	1374304,57
46	387373,24	1374305,71
43	387371,54	1374303,23

Земельный участок № 18, образуемый земельный участок с условным №18, S= 1636 кв.м,

образован из земель, государственная собственность на которые не разграничена. ВРИ 2.6 - многоэтажная жилая застройка (фактически занимаемый многоквартирным жилым домом).

№	X	Y
1	387290,89	1374220,29
2	387292,65	1374222,59
3	387305,58	1374239,87
4	387292,26	1374250,06
5	387301,18	1374262,60
6	387266,68	1374287,81
7	387243,30	1374255,77
8	387282,84	1374226,28
1	387290,89	1374220,29

В том числе часть земельного участка S = 1298 кв.м для прохода и проезда неограниченного круга лиц к землям общего пользования.

Координаты ЧЗУ:

№	X	Y
1	387243,30	1374255,77
2	387266,68	1374287,81
3	387301,18	1374262,60
4	387292,26	1374250,06
5	387305,58	1374239,87
6	387301,51	1374234,43
7	387292,57	1374240,89
8	387294,68	1374243,73
9	387287,65	1374248,91
10	387285,57	1374246,05
11	387276	

Официальное опубликование

4	387411,00	1374630,01
5	387435,43	1374663,76
6	387457,75	1374647,71
7	387467,06	1374660,18
8	387472,22	1374656,49
9	387458,00	1374636,84
10	387414,15	1374577,31
11	387415,01	1374576,73
12	387425,52	1374569,52
13	387426,32	1374568,97
14	387431,68	1374576,30
15	387432,82	1374575,34
16	387436,96	1374580,91
17	387435,53	1374581,80
18	387435,81	1374582,18
19	387437,18	1374581,26
20	387439,39	1374584,17
21	387440,03	1374585,02
22	387438,78	1374585,85
23	387442,24	1374590,72
24	387443,05	1374590,18
25	387446,89	1374595,56
26	387450,39	1374599,49
27	387449,39	1374600,32
28	387459,36	1374613,73
29	387460,22	1374613,10
30	387464,01	1374618,17
31	387463,13	1374618,92
32	387465,51	1374622,28
33	387466,35	1374621,67
34	387469,64	1374626,03
35	387468,80	1374626,70
36	387472,31	1374631,47
37	387473,47	1374632,98
38	387474,26	1374632,37
39	387479,03	1374638,49
40	387478,28	1374639,11
41	387478,83	1374639,06
42	387481,52	1374642,68
43	387480,83	1374643,31
44	387483,37	1374646,75
45	387479,73	1374649,91
46	387479,11	1374650,45
47	387478,46	1374649,94
48	387475,85	1374652,22
49	387476,70	1374653,29
50	387489,71	1374643,98
51	387416,02	1374543,06
1	387392,80	1374559,98
2	387402,60	1374551,04
3	387405,06	1374559,00
4	387407,33	1374561,72
5	387408,98	1374560,34
6	387412,81	1374564,95
7	387410,56	1374566,81
8	387411,50	1374567,95
9	387407,95	1374570,89
10	387407,02	1374569,76
11	387403,19	1374565,14
12	387404,86	1374563,76
13	387402,60	1374561,04

Земельный участок № 22, образуемый земельный участок с условным №22, S= 4362 кв.м, образован из земель, государственная собственность на которые не разграничена. ВРИ 2.6 - многоэтажная жилая застройка (фактически занимаемый многоквартирным жилым домом).

№	X	Y
1	387376,20	1374654,76
2	387384,92	1374666,76
3	387413,82	1374704,17
4	387421,42	1374698,92
5	387425,06	1374703,81
6	387423,76	1374704,64
7	387425,21	1374706,57
8	387426,30	1374705,79
9	387428,75	1374709,00
10	387434,58	1374705,73
11	387433,95	1374704,93
12	387442,51	1374698,82
13	387443,18	1374699,77
14	387447,79	1374695,27
15	387453,50	1374692,38
16	387452,84	1374691,36
17	387461,47	1374684,99
18	387462,21	1374686,05
19	387466,86	1374681,59
20	387472,54	1374678,47
21	387471,82	1374677,41
22	387485,72	1374667,12
23	387504,99	1374664,92
24	387489,71	1374643,98
25	387467,06	1374660,18
26	387457,75	1374667,71
27	387435,43	1374663,76
28	387411,00	1374630,01
29	387380,14	1374651,96
30	387383,80	1374656,93
31	387382,20	1374658,11
32	387378,52	1374653,11
1	387376,20	1374654,76
2	387376,20	1374654,76
3	387395,07	1374659,75
4	387401,89	1374655,09
5	387408,58	1374664,54
6	387401,76	1374669,27
7	387408,58	1374664,54
8	387401,76	1374669,27
9	387395,07	1374659,75

В том числе часть земельного участка S = 3341 кв.м для прохода и проезда неограниченного круга лиц к землям общего пользования.

Координаты ЧЗУ:

№	X	Y
1	387376,20	1374654,76
2	387384,92	1374666,76
3	387413,82	1374704,17
4	387420,61	1374699,48
5	387420,02	1374698,65
6	387427,72	1374692,89
7	387426,95	1374692,07
8	387432,13	1374688,01
9	387433,18	1374689,14
10	387446,63	1374679,19
11	387446,02	1374678,16
12	387451,54	1374674,28
13	387452,06	1374675,32
14	387465,47	1374665,23
15	387465,06	1374664,50
16	387470,22	1374660,33
17	387471,11	1374661,60

18	387474,52	1374658,13
19	387478,37	1374655,27
20	387478,96	1374656,13
21	387482,53	1374661,30
22	387483,38	1374660,47
23	387487,00	1374665,04
24	387485,75	1374666,07
25	387486,48	1374667,03
26	387504,99	1374664,92
27	387489,71	1374643,98
28	387467,06	1374660,18
29	387457,75	1374667,71
30	387435,43	1374663,76
31	387411,00	1374630,01
32	387380,14	1374651,96
33	387383,80	1374656,93
34	387382,20	1374658,11
35	387378,52	1374653,11
1	387376,20	1374654,76
36	387395,07	1374659,75
37	387401,89	1374655,09
38	387408,58	1374664,54
39	387401,76	1374669,27
40	387395,07	1374659,75
36	387423,76	1374704,64
41	387425,21	1374706,57
42	387425,52	1374706,35
43	387424,13	1374704,40
40	387423,76	1374704,64
44	387443,14	1374699,71
45	387443,18	1374699,77
46	387443,55	1374699,40
44	387443,14	1374699,71
47	387452,21	1374693,03
48	387453,50	1374692,38
49	387453,37	1374692,18
47	387452,21	1374693,03
50	387462,04	1374685,80
51	387462,21	1374686,05
52	387463,91	1374684,42
50	387462,04	1374685,80
53	387470,38	1374679,66
54	387472,54	1374678,47
55	387472,36	1374678,20
53	387470,38	1374679,66

Земельный участок № 23, образуемый земельный участок с условным №23, S= 3993 кв.м, образован из земель, государственная собственность на которые не разграничена. ВРИ 2.6 - многоэтажная жилая застройка (фактически занимаемый многоквартирным жилым домом).

№	X	Y
1	387337,27	1374600,73
2	387341,42	1374606,67
3	387343,48	1374609,57
4	387348,56	1374616,75
5	387376,20	1374654,76
6	387378,52	1374653,11
7	387374,49	1374647,65
8	387376,09	1374646,45
9	387380,14	1374651,96
10	387411,00	1374630,01
11	387396,94	1374610,55
12	387418,21	1374594,31
13	387392,80	1374599,98
14	387348,60	1374592,19
1	387337,27	1374600,73

В том числе часть земельного участка S = 3135 кв.м для прохода и проезда неограниченного круга лиц к землям общего пользования.

Координаты ЧЗУ:

№	X	Y
1	387337,27	1374600,73
2	387341,42	1374606,67
3	387343,48	1374609,57
4	387348,56	1374616,75
5	387376,20	1374654,76
6	387378,52	1374653,11
7	387374,49	1374647,65
8	387376,09	1374646,45
9	387380,14	1374651,96
10	387411,00	1374630,01
11	387396,94	1374610,55
12	387418,21	1374594,31
13	387392,80	1374599,98
14	387348,60	1374592,19
1	387337,27	1374600,73
15	387357,08	1374602,05
16	387357,91	1374601,48
17	387360,52	1374599,67
18	387359,72	1374598,51
19	387374,55	1374587,39
20	387375,45	1374588,57
21	387379,10	1374586,25
22	387378,78	1374585,82
23	387378,16	1374585,01
24	387378,99	1374584,41
25	387392,35	1374574,72
26	387393,15	1374574,14
27	387394,06	1374575,36
28	387398,56	1374572,05
29	387407,32	1374583,97
30	387407,92	1374584,79
31	387366,77	1374614,19
32	387365,01	1374611,95
33	387364,18	1374612,59
34	387361,13	1374608,67
35	387361,96	1374608,04
36	387361,39	1374608,10
37	387357,67	1374602,88
15	387357,08	1374602,05

Земельный участок № 24, образуемый земельный участок с условным №24, S= 3600 кв.м, образован из земель, государственная собственность на которые не разграничена. ВРИ 2.6 - многоэтажная жилая застройка (фактически занимаемый многоквартирным жилым домом).

№	X	Y
1	387329,04	1374728,21
2	387331,36	1374731,22
3	387333,50	1374729,66
4	387349,37	1374750,65
5	387351,35	1374749,07
6	387359,23	1374759,11
7	387380,11	1374744,25
8	387392,61	1374735,49

9	387393,24	1374736,63
10	387397,74	1374732,03
11	387403,46	1374729,06
12	387402,69	1374728,03
13	387411,20	1374721,77
14	387411,95	1374722,83
15	387416,62	1374717,89
16	387414,27	1374714,65
17	387415,57	1374713,63
18	387414,37	1374711,61
19	387412,78	1374712,63
20	387409,02	1374707,48
21	387413,82	1374704,17
22	387384,92	1374666,76
23	387369,92	1374677,77
24	387373,55	1374682,64
25	387379,57	1374690,75
26	387356,85	1374707,77
1	387329,04	1374728,21
27	387361,19	1374708,84
28	387366,07	1374704,15
29	387371,90	1374711,87
30	387366,82	1374716,32
27	387361,19	1374708,84

В том числе часть земельного участка S = 2561 кв.м для прохода и проезда неограниченного круга лиц к землям общего пользования.

Координаты ЧЗУ:

№	X	Y
1	387329,04	1374728,21
2	387331,36	1374731,22
3	387333,50	1374729,66
4	387349,37	1374750,65
5	387350,58	1374749,69
6	387349,71	1374748,58
7	387350,60	1374747,98
8	387356,76	1374743,82
9	387357,50	1374743,31
10	387358,08	1374744,00
11	387358,56	1374743,66
12	387357,26	1374741,97
13	387361,51	1374738,72
14	387362,36	1374738,07
15	387362,95	1374738,97
16	387363,61	1374739,98
17	387364,03	1374739,69
18	387363,56	1374738,89
19	387376,23	1374729,21
20	387377,11	1374730,13
21	387377,58	1374729,77
22	387376,37	1374728,13
23	387377,17	

Официальное опубликование

27 387196,97 1374649,83
28 387191,48 1374653,66
29 387190,90 1374652,91
30 387177,59 1374662,76
31 387177,61 1374662,81
32 387178,12 1374663,61
33 387177,34 1374664,16
34 387172,80 1374667,34
35 387172,21 1374666,68
36 387164,79 1374672,10
20 387155,79 1374660,30

Земельный участок № 30, образуемый земельный участок с условным №30, S= 3484 кв.м,
образован из земель, государственная собственность на которые не разграничена. ВРИ 2.6 - многоэтажная жилая застройка (фактически занимаемый многоквартирным жилым домом).

№	X	Y
1	387134,14	1374648,08
2	387164,73	1374690,14
3	387119,12	1374723,70
4	387072,15	1374692,35
5	387120,61	1374657,74
1	387134,14	1374648,08

В том числе часть земельного участка S = 2655 кв.м для прохода и проезда неограниченного круга лиц к землям общего пользования.

Координаты ЧЗУ:

№	X	Y
1	387072,15	1374692,35
2	387119,12	1374723,70
3	387164,73	1374690,14
4	387134,14	1374648,08
1	387072,15	1374692,35
5	387095,73	1374694,10
6	387096,56	1374693,50
7	387133,47	1374666,73
8	387134,27	1374666,14
9	387137,43	1374670,44
10	387138,63	1374669,50
11	387144,78	1374677,96
12	387143,95	1374678,54
13	387135,05	1374684,83
14	387136,64	1374687,34
15	387130,47	1374691,79
16	387128,92	1374689,89
17	387120,13	1374696,38
18	387121,84	1374698,72
19	387115,50	1374703,35
20	387114,89	1374702,64
21	387113,52	1374701,01
22	387104,89	1374707,07
23	387104,10	1374707,63
24	387099,30	1374701,23
25	387100,51	1374700,38
5	387095,73	1374694,10

Земельный участок № 31, образуемый земельный участок с условным №31, S= 6751 кв.м,
образован из земель, государственная собственность на которые не разграничена. ВРИ 2.6 - многоэтажная жилая застройка (фактически занимаемый многоквартирным жилым домом).

№	X	Y
1	387159,51	1374544,03
2	387167,57	1374554,87
3	387200,81	1374599,70
4	387134,14	1374648,08
5	387120,61	1374657,74
6	387099,29	1374626,94
7	387095,45	1374621,49
8	387095,56	1374621,42
9	387093,88	1374619,05
10	387081,60	1374601,37
1	387159,51	1374544,03

В том числе часть земельного участка S = 6017 кв.м для прохода и проезда неограниченного круга лиц к землям общего пользования.

Координаты ЧЗУ:

№	X	Y
1	387081,60	1374601,37
2	387093,88	1374619,05
3	387095,56	1374621,42
4	387095,45	1374621,49
5	387099,29	1374626,94
6	387120,61	1374657,74
7	387134,14	1374648,08
8	387200,81	1374599,70
9	387167,57	1374554,87
10	387159,51	1374544,03
11	387081,60	1374601,37
1	387117,27	1374607,38
12	387118,06	1374606,79
13	387155,93	1374578,33
14	387156,74	1374577,72
15	387165,17	1374589,15
16	387165,76	1374589,96
17	387125,91	1374619,05
11	387117,27	1374607,38

Земельный участок № 32, образуемый земельный участок с условным №32, S= 5426 кв.м,
образован из земель, государственная собственность на которые не разграничена. ВРИ 2.6 - многоэтажная жилая застройка (фактически занимаемый многоквартирным жилым домом).

№	X	Y
1	387022,34	1374658,80
2	387022,09	1374658,97
3	387072,15	1374692,35
4	387120,61	1374657,74
5	387099,29	1374626,94
6	387093,60	1374630,94
7	387089,78	1374625,54
8	387092,76	1374623,44
9	387093,34	1374623,03
10	387091,65	1374620,62
11	387093,88	1374619,05
12	387081,60	1374601,37
13	387074,25	1374591,19
14	387029,17	1374621,30
15	387026,04	1374623,65
16	387040,80	1374645,44
1	387022,34	1374658,80

В том числе часть земельного участка S = 4329 кв.м для прохода и проезда неограниченного круга лиц к землям общего пользования.

Координаты ЧЗУ:

№	X	Y
1	387022,09	1374658,97
2	387072,15	1374692,35
3	387120,61	1374657,74
4	387099,29	1374626,94
5	387093,60	1374630,94
6	387089,78	1374625,54
7	387092,76	1374623,44
8	387093,34	1374623,03
9	387091,65	1374620,62
10	387093,88	1374619,05
11	387081,60	1374601,37
12	387074,25	1374591,19
13	387029,17	1374621,30
14	387026,04	1374623,65
15	387040,80	1374645,44
16	387022,34	1374658,80
1	387022,09	1374658,97
17	387030,63	1374625,84
18	387031,44	1374625,25
19	387041,55	1374617,88
20	387042,34	1374617,30
21	387048,32	1374625,17
22	387049,15	1374624,47
23	387053,25	1374629,88
24	387052,49	1374630,49
25	387052,18	1374630,73
26	387052,95	1374631,81
27	387061,79	1374643,59
28	387062,62	1374642,86
29	387066,28	1374647,62
30	387066,88	1374648,40
31	387065,69	1374649,35
32	387070,55	1374655,68
33	387075,66	1374662,56
34	387076,75	1374661,70
35	387080,97	1374668,12
36	387080,06	1374668,73
37	387085,09	1374675,94
38	387073,20	1374684,64
17	387030,63	1374625,84

Земельный участок № 33, образуемый земельный участок с условным №33, S= 5311 кв.м,
образован из земель, государственная собственность на которые не разграничена. ВРИ 2.6 - многоэтажная жилая застройка (фактически занимаемый многоквартирным жилым домом).

Координаты ЧЗУ:

№	X	Y
1	387055,61	1374528,41
2	387095,77	1374590,94
3	387159,51	1374544,03
4	387138,91	1374516,30
5	387121,77	1374489,59
6	387077,72	1374520,94
7	387074,01	1374515,29
8	387059,17	1374525,38
9	387059,43	1374525,75
10	387056,44	1374527,85
11	387055,61	1374528,41
11	387141,97	1374542,78
12	387143,25	1374541,24
13	387150,18	1374546,99
14	387148,90	1374548,53
11	387141,97	1374542,78

В том числе часть земельного участка S = 4556 кв.м для прохода и проезда неограниченного круга лиц к землям общего пользования.

Координаты ЧЗУ:

№	X	Y
1	387055,61	1374528,41
2	387095,77	1374590,94
3	387159,51	1374544,03
4	387138,91	1374516,30
5	387121,77	1374489,59
6	387077,72	1374520,94
7	387074,01	1374515,29
8	387059,17	1374525,38
9	387059,43	1374525,75
10	387056,44	1374527,85
11	387055,61	1374528,41
11	387078,35	1374555,59
12	387078,85	1374554,96
13	387083,42	1374549,22
14	387084,09	1374548,39
15	387084,88	1374549,11
16	387085,52	1374549,69
17	387092,44	1374544,52
18	387091,28	1374542,74
19	387097,87	1374539,78
20	387101,67	1374535,73
21	387102,37	1374534,98
22	387103,58	1374536,16
23	387110,30	1374530,86
24	387109,23	1374529,47
25	387110,42	1374528,96
26	387117,72	1374525,87
27	387118,19	1374526,49
28	387125,76	1374536,56
29	387126,36	1374537,36
30	387088,16	1374566,23
31	387087,39	1374566,81
32	387086,78	1374566,06
33	387078,85	1374556,21
11	387078,35	1374555,59
34	387141,97	1374542,78
35	387143,25	1374541,24
36	387150,18	1374546,99
37	387148,90	1374548,53
34	387141,97	1374542,78

Земельный участок № 34, образуемый земельный участок с условным №34, S= 6551 кв.м,
образован из земель, государственная собственность на которые не разграничена. ВРИ 2.6 - многоэтажная жилая застройка (фактически занимаемый многоквартирным жилым домом).

Координаты ЧЗУ:

№	X	Y
1	386981,72	1374559,56
2	387029,17	1374621,30
3	387074,25	1374591,19

4	387081,60	1374601,37
5	387095,77	1374590,94
6	387055,61	1374528,41
7	387043,12	1374510,36
8	387017,42	1374527,26
9	386988,03	1374548,60
1	386981,72	1374559,56
10	387078,20	1374588,33
11	387082,95	1374584,68
12	387085,07	1374587,47
13	387080,32	1374591,12
10	387078,20	1374588,33

В том числе часть земельного участка S = 5802 кв.м для прохода и проезда неограниченного круга лиц к землям общего пользования.

Координаты ЧЗУ:

№	X	Y
1	386981,72	1374559,56
2	387029,17	1374621,30
3	387074,25	1374591,19
4	387081,60	1374601,37
5	387095,77	1374590,94
6	387055,61	1374528,41
7	387043,12	1374510,36
8	387017,42	1374527,26
9	386988,03	1374548,60
1	386981,72	1374559,56
10	387013,52	1374586,45
11	387014,34	1374585,85
12	387052,46	1374558,28
13	387053,27	1374557,69
14	387061,90	1374569,67
15	387053,99	1374575,45
16	387054,52	1374576,24
17	387050,23	1374579,45
18	387049,48	1374580,01
19	387048,87	1374579,30
20	387035,60	1374589,07
21	387036,34	1374589,99
22	387030,93	1374594,11
23	387030,28	1374593,20
24	387023,52	1374598,24
25	387022,72	1374598,84
10	387013,52	1374586,45
26	387078,20	1374588,33
27	387082,95	1374584,68
28	387085,07	1374587,47
29	387080,32	1374591,12
26	387078,20	1374588,33

Земельный участок № 35, образуемый земельный участок с условным №35, S=3340 кв.м,
образован из земель, государственная собственность на которые не разграничена. ВРИ 2.6 - многоэтажная жилая застройка (фактически занимаемый многоквартирным жилым домом).

Координаты ЧЗУ:

№	X	Y
1	386929,89	1374597,46
2	386930,13	1374597,28
3	386981,72	1374559,56
4	386988,03	1374548,60
5	386974,06	1374530,86
6	386961,48	1374531,90
7	386953,70	1374530,06
8	386950,59	1374526,56
9	386898,84	1374564,81
10	386920,97	1374591,50
1	386929,89	1374597,46

В том числе часть земельного участка S = 2539 кв.м для прохода и проезда неограниченного круга лиц к землям общего пользования.

Координаты ЧЗУ:

Официальное опубликование

2.6 - многоэтажная жилая застройка (фактически занимаемый многоквартирным жилым домом).

№	X	Y
1	387077,46	1374345,66
2	387097,36	1374373,63
3	387114,99	1374398,20
4	387115,19	1374403,02
5	387123,26	1374414,87
6	387125,79	1374418,52
7	387128,11	1374421,87
8	387120,14	1374428,27
9	387110,90	1374434,71
10	387107,83	1374430,40
11	387088,05	1374445,24
12	387084,66	1374440,55
13	387064,53	1374454,51
14	387017,22	1374388,72
1	387077,46	1374345,66

В том числе часть земельного участка S =5556 кв.м для прохода и проезда неограниченного круга лиц к землям общего пользования.

Координаты ЧЗУ:

№	X	Y
1	387017,22	1374388,72
2	387064,53	1374454,51
3	387084,66	1374440,55
4	387088,05	1374445,24
5	387107,83	1374430,40
6	387110,90	1374434,71
7	387120,14	1374428,27
8	387128,11	1374421,87
9	387125,79	1374418,52
10	387123,26	1374414,87
11	387115,19	1374403,02
12	387114,99	1374398,20
13	387097,36	1374373,63
14	387077,46	1374345,66
1	387017,22	1374388,72
15	387051,70	1374369,86
16	387060,98	1374362,94
17	387100,52	1374417,50
18	387091,54	1374424,48
15	387051,70	1374369,86

Земельный участок № 41, образуемый земельный участок с условным №41, S=10801 кв.м, образован из земель, государственная собственность на которые не разграничена. ВРИ 2.6 - многоэтажная жилая застройка (фактически занимаемый многоквартирным жилым домом).

№	X	Y
1	387034,30	1374346,16
2	386996,05	1374359,46
3	387017,22	1374388,72
4	387077,46	1374345,66
5	387097,36	1374373,63
6	387138,80	1374342,90
7	387149,21	1374357,16
8	387153,78	1374363,21
9	387189,94	1374338,07
10	387166,56	1374305,92
11	387188,52	1374289,30
12	387176,36	1374272,34
13	387203,95	1374252,60
14	387186,42	1374228,59
15	387175,30	1374243,00
16	387034,30	1374346,16
17	387086,62	1374353,44
18	387093,67	1374347,85
19	387095,53	1374350,19
19	387088,49	1374355,80
16	387086,62	1374353,44
20	387121,14	1374330,07
21	387129,11	1374324,25
22	387136,64	1374334,12
23	387128,15	1374340,13
20	387121,14	1374330,07
24	387166,15	1374321,11
25	387167,75	1374319,92
26	387172,52	1374326,35
27	387170,92	1374327,53
24	387166,15	1374321,11
28	387193,67	1374252,35
29	387195,26	1374251,14
30	387197,22	1374253,74
31	387195,63	1374254,94
28	387193,67	1374252,35

В том числе часть земельного участка S =8576 кв.м для прохода и проезда неограниченного круга лиц к землям общего пользования.

Координаты ЧЗУ:

№	X	Y
1	386996,05	1374359,46
2	387017,22	1374388,72
3	387077,46	1374345,66
4	387097,36	1374373,63
5	387138,80	1374342,90
6	387149,21	1374357,16
7	387153,78	1374363,21
8	387189,94	1374338,07
9	387166,56	1374305,92
10	387188,52	1374289,30
11	387176,36	1374272,34
12	387186,58	1374265,03
13	387184,94	1374262,73
14	387180,04	1374266,26
15	387180,56	1374266,90
16	387176,90	1374269,79
17	387176,30	1374268,79
18	387160,80	1374280,11
19	387161,43	1374281,08
20	387157,15	1374284,31
21	387156,70	1374283,33
22	387142,13	1374293,88
23	387143,05	1374295,03
24	387139,35	1374297,88
25	387138,42	1374296,59
26	387122,71	1374308,31
27	387123,53	1374309,72
28	387119,89	1374312,25
29	387119,26	1374311,16
30	387104,15	1374322,15
31	387105,15	1374323,63
32	387101,23	1374326,34
33	387100,48	1374324,94
34	387085,20	1374336,33

35	387086,20	1374337,73
36	387082,28	1374340,44
37	387081,50	1374339,33
38	387066,24	1374350,28
39	387067,21	1374351,80
40	387063,03	1374354,69
41	387062,21	1374353,22
42	387054,98	1374358,60
43	387047,19	1374348,13
44	387180,48	1374249,41
45	387188,25	1374260,28
46	387187,78	1374260,59
47	387189,52	1374262,93
48	387203,95	1374252,60
49	387186,42	1374228,59
50	387175,30	1374243,00
51	387034,30	1374346,16
1	386996,05	1374359,46
52	387086,62	1374353,44
53	387093,67	1374347,85
54	387095,53	1374350,19
55	387088,49	1374355,80
52	387086,62	1374353,44
56	387121,14	1374330,07
57	387129,11	1374324,25
58	387136,64	1374334,12
59	387128,15	1374340,13
56	387121,14	1374330,07
60	387166,15	1374321,11
61	387167,75	1374319,92
62	387172,52	1374326,35
63	387170,92	1374327,53
60	387166,15	1374321,11
64	387193,67	1374252,35
65	387195,26	1374251,14
66	387197,22	1374253,74
67	387195,63	1374254,94
64	387193,67	1374252,35

Земельный участок № 42, образуемый земельный участок с условным №42, S= 4250 кв.м,

образован из земель, государственная собственность на которые не разграничена. ВРИ 2.6 - многоэтажная жилая застройка (фактически занимаемый многоквартирным жилым домом).

№	X	Y
1	387166,56	1374305,92
2	387189,94	1374338,07
3	387217,36	1374318,15
4	387240,96	1374349,37
5	387263,11	1374333,62
6	387203,95	1374252,60
7	387176,36	1374272,34
8	387188,52	1374289,30
1	387166,56	1374305,92
9	387187,47	1374268,96
10	387188,80	1374267,97
11	387190,17	1374269,84
12	387188,56	1374271,01
9	387187,47	1374268,96
13	387195,63	1374261,18
14	387196,53	1374260,52
15	387196,73	1374258,46
16	387198,66	1374257,76
17	387198,90	1374260,12
18	387199,10	1374260,41
19	387196,48	1374262,33
13	387195,63	1374261,18

В том числе часть земельного участка S =3151 кв.м для прохода и проезда неограниченного круга лиц к землям общего пользования.

Координаты ЧЗУ:

№	X	Y
1	387166,56	1374305,92
2	387189,94	1374338,07
3	387217,36	1374318,15
4	387240,96	1374349,37
5	387263,11	1374333,62
6	387203,95	1374252,60
7	387176,36	1374272,34
8	387188,52	1374289,30
1	387166,56	1374305,92
9	387187,47	1374268,96
10	387188,80	1374267,97
11	387190,17	1374269,84
12	387188,56	1374271,01
9	387187,47	1374268,96
13	387195,63	1374261,18
14	387196,53	1374260,52
15	387196,73	1374258,46
16	387198,66	1374257,76
17	387198,90	1374260,12
18	387199,10	1374260,41
19	387196,48	1374262,33
13	387195,63	1374261,18

Земельный участок № 43, образуемый земельный участок с условным №43, S= 2728 кв.м,

образован из земель, государственная собственность на которые не разграничена. ВРИ 2.6 - многоэтажная жилая застройка (фактически занимаемый многоквартирным жилым домом).

№	X	Y
1	387217,36	1374318,15
2	387240,96	1374349,37

3	387195,16	1374381,93
4	387185,15	1374389,42
5	387166,33	1374363,98
6	387156,32	1374366,58
7	387153,78	1374363,21
8	387189,94	1374338,07
1	387217,36	1374318,15

В том числе часть земельного участка S =1862 кв.м для прохода и проезда неограниченного круга лиц к землям общего пользования.

Координаты ЧЗУ:

№	X	Y
1	387153,78	1374363,21
2	387156,32	1374366,58
3	387166,33	1374363,98
4	387185,15	1374389,42
5	387195,16	1374381,93
6	387240,96	1374349,37
7	387217,36	1374318,15
8	387189,94	1374338,07
1	387153,78	1374363,21
9	387180,67	1374359,68
10	387207,38	1374340,45
11	387206,01	1374338,35
12	387211,27	1374334,98
13	387212,57	1374336,84
14	387220,37	1374331,21
15	387224,96	1374337,61
16	387225,79	1374337,08
17	387230,28	1374343,77
18	387226,25	1374346,44
19	387227,42	1374347,89
20	387212,08	1374358,47
21	387211,30	1374357,36
22	387208,03	1374359,62
23	387208,86	1374360,74
24	387194,34	1374371,69
25	387193,32	1374370,38
26	387189,40	1374373,20
27	387184,53	1374366,83
28	387185,55	1374366,22
9	387180,67	1374359,68

Земельный участок № 44, образуемый земельный участок с условным №44, S= 125 кв.м, образован из земель, государственная собственность на которые не разграничена. ВРИ 3.1 - коммунальное обслуживание.

№	X	Y
1	387121,14	1374330,07
2	387128,15	1374340,13
3	387136,64	1374334,12
4	387129,11	1374324,25
1	387121,14	1374330,07

Земельный участок № 45, образуемый земельный участок с условным №45, S= 4854 кв.м, образован из земель, государственная собственность на которые не разграничена. ВРИ 2.6 - многоэтажная жилая застройка (фактически занимаемый многоквартирным жилым домом).

№	X	Y
1	387283,72	1374362,06
2	387295,93	1374378,76
3	387274,33	1374395,52
4	387297,21	1374426,64
5	387278,27	1374440,60
6	387259,25	1374453,40
7	387248,84	1374439,34
8	387215,13	1374462,82
9	387213,46	1374446,26
10	387202,35	1374448,23
11	387205,79	1374443,94
12	387206,85	1374440,00
13	387207,13	1374420,81
14	387205,71	1374418,75
15	387216,42	1374411,16
1	387283,72	1374362,06

В том числе часть земельного участка S = 3980 кв.м для прохода и проезда неограниченного круга лиц к землям общего пользования.

Координаты ЧЗУ:

№	X	Y
1	387202,35	1374448,23
2	387213,46	1374446,26
3	387215,13	1374462,82
4	387248,84	1374439,34
5	387259,25	1374453,40
6	387278,27	1374440,60
7		

Официальное опубликование

14	387115,55	1374154,10
15	387115,60	1374154,21
16	387118,60	1374152,03
17	387126,34	1374146,16
18	387086,00	1374090,71
19	387071,54	1374085,52
20	387055,08	1374098,98
21	387058,73	1374104,79
1	387034,80	1374122,15
22	387070,24	1374140,72
23	387071,84	1374139,47
24	387072,68	1374139,58
25	387073,79	1374141,01
26	387073,68	1374141,85
27	387072,08	1374143,09
22	387070,24	1374140,72

В том числе часть земельного участка S = 3245 кв.м для прохода и проезда неограниченного круга лиц к землям общего пользования.

Координаты ЧЗУ:

№	X	Y
1	387034,80	1374122,15
2	387048,93	1374141,45
3	387070,01	1374169,23
4	387088,01	1374155,67
5	387097,05	1374168,02
6	387097,97	1374167,35
7	387096,91	1374166,00
8	387103,27	1374161,33
9	387104,01	1374162,37
10	387104,55	1374161,97
11	387104,72	1374162,25
12	387113,64	1374155,67
13	387113,64	1374155,56
14	387115,55	1374154,10
15	387115,60	1374154,21
16	387118,60	1374152,03
17	387126,34	1374146,16
18	387086,00	1374090,71
19	387071,54	1374085,52
20	387055,08	1374098,98
21	387058,73	1374104,79
1	387034,80	1374122,15
22	387062,00	1374104,13
23	387073,53	1374095,23
24	387075,12	1374097,40
25	387076,39	1374096,52
26	387091,52	1374115,98
27	387090,41	1374116,86
28	387092,26	1374119,21
29	387093,37	1374118,47
30	387108,81	1374137,40
31	387107,21	1374138,51
32	387109,27	1374140,76
33	387098,29	1374149,36
34	387095,61	1374146,25
35	387094,44	1374147,02
36	387090,52	1374142,65
37	387091,75	1374141,31
38	387089,26	1374138,39
39	387088,30	1374139,27
40	387085,67	1374136,28
41	387085,06	1374135,58
42	387086,19	1374134,42
43	387085,71	1374133,76
44	387084,37	1374134,60
45	387080,48	1374129,65
46	387081,72	1374128,71
47	387078,69	1374124,73
48	387077,57	1374125,67
49	387073,46	1374120,62
50	387074,69	1374119,42
51	387072,51	1374116,62
52	387071,41	1374117,44
53	387068,10	1374113,72
54	387069,28	1374112,54
55	387068,82	1374111,90
56	387067,55	1374113,27
57	387063,37	1374107,76
58	387064,48	1374106,79
22	387062,00	1374104,13
59	387070,24	1374140,72
60	387071,84	1374139,47
61	387072,68	1374139,58
62	387073,79	1374141,01
63	387073,68	1374141,85
64	387072,08	1374143,09
59	387070,24	1374140,72

Земельный участок № 50, образуемый земельный участок с условным №50, S=12136 кв.м,

образован из земель, государственная собственность на которые не разграничена. ВРИ 2.6 - многоэтажная жилая застройка (фактически занимаемый многоквартирным жилым домом).

№	X	Y
1	386969,13	1374280,24
2	386942,29	1374244,13
3	386981,66	1374217,05
4	386971,08	1374201,44
5	387048,93	1374141,45
6	387070,01	1374169,23
7	387088,01	1374155,67
8	387097,05	1374168,02
9	387103,12	1374176,46
10	387102,63	1374176,85
11	387109,26	1374186,10
12	387112,11	1374189,98
13	387099,92	1374199,53
14	387088,88	1374207,05
15	387042,81	1374240,74
16	387050,62	1374253,77
17	387053,65	1374258,13
18	387038,74	1374269,00
19	386976,82	1374290,45
1	386969,13	1374280,24

В том числе часть земельного участка S = 9415 кв.м для прохода и проезда неограниченного круга лиц к землям общего пользования.

Координаты ЧЗУ:

№	X	Y
1	386942,29	1374244,13
2	386958,47	1374265,90
3	386964,73	1374261,02
4	386963,66	1374259,59
5	386977,34	1374249,83
6	386978,16	1374251,16

7	386992,78	1374240,74
8	386991,95	1374239,15
9	387005,16	1374229,84
10	387006,08	1374230,77
11	387019,94	1374221,03
12	387018,89	1374219,66
13	387032,77	1374209,78
14	387033,59	1374211,06
15	387047,01	1374201,08
16	387046,04	1374199,74
17	387059,63	1374189,78
18	387060,67	1374191,21
19	387074,72	1374180,91
20	387073,61	1374179,55
21	387087,45	1374169,77
22	387088,38	1374171,10
23	387095,46	1374165,85
24	387088,01	1374155,67
25	387070,01	1374169,23
26	387048,93	1374141,45
27	386971,08	1374201,44
28	386981,66	1374217,05
1	386942,29	1374244,13
29	386966,93	1374277,28
30	386969,13	1374280,24
31	386976,82	1374290,45
32	387038,74	1374269,00
33	387053,65	1374258,13
34	387050,62	1374253,77
35	387042,81	1374240,74
36	387088,88	1374207,05
37	387099,92	1374199,53
38	387112,11	1374189,98
39	387109,26	1374186,10
40	387103,27	1374177,75
41	387099,85	1374180,07
42	387100,99	1374181,67
43	387081,01	1374196,03
44	387080,08	1374194,59
45	387072,14	1374200,34
46	387073,22	1374201,78
47	387053,35	1374215,99
48	387052,42	1374214,69
49	387045,04	1374220,28
50	387026,10	1374235,85
51	387025,25	1374234,43
52	387017,60	1374240,16
53	387018,57	1374241,41
54	386998,48	1374255,83
55	386997,57	1374254,46
56	386989,55	1374260,20
57	386990,64	1374261,57
58	386971,92	1374275,77
59	386970,91	1374274,32
29	386966,93	1374277,28

Земельный участок № 51, образуемый земельный участок с условным №51, S= 6713 кв.м,

образован из земель, государственная собственность на которые не разграничена. ВРИ 2.6 - многоэтажная жилая застройка (фактически занимаемый многоквартирным жилым домом).

№	X	Y
1	386966,33	1374167,48
2	386983,59	1374191,80
3	387048,93	1374141,45
4	387034,80	1374122,15
5	387058,73	1374104,79
6	387055,08	1374098,98
7	387071,54	1374085,52
8	386996,56	1374058,58
9	386972,29	1374122,48
10	386972,76	1374125,01
11	386989,91	1374149,25
1	386966,33	1374167,48
12	387002,04	1374077,86
13	387007,29	1374065,62
14	387024,54	1374073,03
15	387024,15	1374073,94
16	387020,19	1374083,17
17	387019,29	1374085,27
18	387002,04	1374077,86
19	387025,61	1374138,72
20	387026,54	1374138,03
21	387031,08	1374134,63
22	387032,19	1374133,80
23	387038,66	1374142,48
24	387032,09	1374147,39
18	387025,61	1374138,72
24	387036,58	1374131,50
25	387038,17	1374130,29
26	387041,79	1374135,07
27	387040,19	1374136,29
24	387036,58	1374131,50

В том числе часть земельного участка S = 5643 кв.м для прохода и проезда неограниченного круга лиц к землям общего пользования.

Координаты ЧЗУ:

№	X	Y
1	386966,33	1374167,48
2	386983,59	1374191,80
3	387048,93	1374141,45
4	387034,80	1374122,15
5	387058,73	1374104,79
6	387055,08	1374098,98
7	387071,54	1374085,52
8	386996,56	1374058,58
9	386972,29	1374122,48
10	386972,76	1374125,01
11	386989,91	1374149,25
1	386966,33	1374167,48
12	387002,04	1374077,86
13	387007,29	1374065,62
14	387024,54	1374073,03
15	387024,15	1374073,94
16	387020,19	1374083,17
17	387019,29	1374085,27
18	387002,04	1374077,86
19	387025,61	1374138,72
20	387026,54	1374138,03
21	387031,08	1374134,63
22	387032,19	1374133,80
23	387038,66	1374142,48
24	387032,09	1374147,39
18	387025,61	1374138,72
24	387036,58	1374131,50
25	387038,17	1374130,29
26	387041,79	1374135,07
27	387040,19	1374136,29
24	387036,58	1374131,50

В том числе часть земельного участка S = 5643 кв.м для прохода и проезда неограниченного круга лиц к землям общего пользования.

Координаты ЧЗУ:

№	X	Y
1	386966,33	1374167,48
2	386983,59	1374191,80
3	387048,93	1374141,45
4	387034,80	1374122,15
5	387058,73	1374104,79
6	387055,08	1374098,98
7	387071,54	1374085,52
8	386996,56	1374058,58
9	386972,29	1374122,48
10	386972,76	1374125,01
11	386989,91	1374149,25
1	386966,33	1374167,48
12	387002,04	1374077,86
13	387007,29	1374065,62
14	387024,54	1374073,03
15	387024,15	1374073,94
16	387020,19	1374083,17
17	387019,29	1374085,27
18	387002,04	1374077,86
19	387025,61	1374138,72
20	387026,54	1374138,03
21	387031,08	1374134,63
22	387032,19	1374133,80
23	387038,66	1374142,48
24	387032,09	1374147,39
18	387025,61	1374138,72
24	387036,58	1374131,50
25	387038,17	1374130,29
26	387041,79	1374135,07
27	387040,19	1374136,29
24	387036,58	1374131,50

30	387007,37	1374128,47
31	386999,87	1374133,97
12	386991,63	1374122,79
32	387002,04	1374077,86
33	387007,29	1374065,62
34	387024,54	1374073,03
35	387019,29	1374085,27
32	387002,04	1374077,86
36	387025,61	1374138,72
37	387032,19	1374133,80
38	387038,66	1374142,48

Официальное опубликование

№	X	Y
1	386723,74	1374344,02
2	386745,50	1374370,59
3	386827,77	1374342,09
4	386822,49	1374335,04
5	386795,88	1374299,52
6	386768,00	1374263,22
7	386730,25	1374286,27
8	386753,93	1374318,36
9	386738,99	1374346,42
10	386747,05	1374340,56
11	386745,93	1374338,90
12	386759,11	1374329,60
13	386760,06	1374330,87
14	386773,93	1374320,49
15	386772,75	1374318,89
16	386777,66	1374316,00
17	386778,45	1374317,08
18	386781,63	1374314,40
19	386780,57	1374313,30
20	386786,04	1374308,96
21	386786,86	1374310,25
22	386794,18	1374304,46
23	386802,62	1374315,34
24	386797,97	1374318,81
25	386798,85	1374319,87
26	386779,43	1374334,91
27	386778,76	1374333,48
28	386770,63	1374339,88
29	386752,83	1374355,20
30	386751,72	1374353,76
31	386747,30	1374357,49
32	386743,57	1374352,25
33	386742,95	1374352,62
34	386740,25	1374350,82
35	386741,54	1374349,49
9	386738,99	1374346,42
36	386766,38	1374288,15
37	386772,10	1374283,58
38	386776,73	1374289,19
39	386771,17	1374293,75
36	386766,38	1374288,15

Земельный участок № 58, образуемый земельный участок с условным №58, S=3067 кв.м, образован из земель, государственная собственность на которые не разграничена. ВРИ 2.6 - многоэтажная жилая застройка (фактически занимаемый многоквартирным жилым домом).

№	X	Y
1	386705,61	1374269,00
2	386687,52	1374282,38
3	386678,06	1374269,59
4	386668,97	1374276,22
5	386669,85	1374278,23
6	386723,74	1374344,02
7	386753,93	1374318,36
8	386713,31	1374263,32
1	386705,61	1374269,00

В том числе часть земельного участка S =2222 кв.м для прохода и проезда неограниченного круга лиц к землям общего пользования.

Координаты ЧЗУ:

№	X	Y
1	386668,97	1374276,22
2	386669,85	1374278,23
3	386723,74	1374344,02
4	386753,93	1374318,36
5	386713,31	1374263,32
6	386705,61	1374269,00
7	386700,74	1374272,60
8	386700,86	1374272,76
9	386701,85	1374274,03
10	386703,09	1374272,98
11	386708,99	1374280,88
12	386716,67	1374291,16
13	386715,55	1374292,46
14	386718,58	1374296,14
15	386719,93	1374295,44
16	386733,28	1374314,03
17	386732,12	1374314,82
18	386733,60	1374317,40
19	386723,37	1374324,82
20	386721,30	1374322,06
21	386720,06	1374322,74
22	386716,50	1374317,85
23	386717,66	1374317,36
24	386717,69	1374317,34
25	386711,83	1374309,84
26	386710,88	1374310,37
27	386707,05	1374305,35
28	386708,32	1374304,81
29	386705,37	1374300,64
30	386704,23	1374301,39
31	386699,93	1374296,61
32	386701,13	1374295,60
33	386695,01	1374287,78
34	386694,00	1374288,23
35	386690,29	1374283,40
36	386691,13	1374282,80
37	386691,21	1374282,75
38	386689,65	1374280,80
39	386687,52	1374282,38
40	386678,06	1374269,59
1	386668,97	1374276,22

Земельный участок № 59, образуемый земельный участок с условным №59, S=3015 кв.м, образован из земель, государственная собственность на которые не разграничена. ВРИ 2.6 - многоэтажная жилая застройка (фактически занимаемый многоквартирным жилым домом).

№	X	Y
1	386620,69	1374197,20
2	386639,58	1374209,44

3	386668,97	1374276,22
4	386678,06	1374269,59
5	386676,23	1374267,11
6	386673,92	1374262,56
7	386694,81	1374254,19
8	386672,46	1374190,36
9	386623,98	1374186,63
1	386620,69	1374197,20

В том числе часть земельного участка S = 2121 кв.м для прохода и проезда неограниченного круга лиц к землям общего пользования.

Координаты ЧЗУ:

№	X	Y
1	386620,69	1374197,20
2	386639,58	1374209,44
3	386668,97	1374276,22
4	386678,06	1374269,59
5	386676,23	1374267,11
6	386673,92	1374262,56
7	386676,62	1374261,48
8	386675,51	1374258,39
9	386674,10	1374258,87
10	386671,83	1374253,19
11	386673,29	1374252,61
12	386669,85	1374243,67
13	386668,32	1374244,13
14	386666,18	1374238,34
15	386667,41	1374237,76
16	386665,57	1374232,93
17	386664,10	1374233,41
18	386661,89	1374227,59
19	386663,17	1374226,95
20	386659,71	1374218,02
21	386658,34	1374218,47
22	386655,87	1374212,46
23	386657,30	1374211,80
24	386655,76	1374208,15
25	386668,70	1374203,52
26	386669,94	1374206,19
27	386671,59	1374205,75
28	386679,91	1374227,69
29	386678,19	1374228,37
30	386679,77	1374232,30
31	386681,56	1374231,47
32	386689,93	1374253,76
33	386688,28	1374254,41
34	386689,24	1374256,42
35	386694,81	1374254,19
36	386672,46	1374190,36
37	386623,98	1374186,63
1	386620,69	1374197,20

Земельный участок №60, образуемый земельный участок с условным №60, S=13699 кв.м,

образован из земель, государственная собственность на которые не разграничена. ВРИ 2.6 - многоэтажная жилая застройка (фактически занимаемый многоквартирным жилым домом).

№	X	Y
1	386672,46	1374190,36
2	386694,81	1374254,19
3	386705,61	1374269,00
4	386713,31	1374263,32
5	386730,25	1374286,27
6	386777,85	1374257,20
7	386776,22	1374254,69
8	386786,31	1374248,17
9	386787,94	1374250,69
10	386797,61	1374246,98
11	386808,46	1374238,92
12	386775,15	1374154,91
13	386776,20	1374152,18
14	386727,31	1374132,88
15	386713,34	1374127,60
16	386707,64	1374140,08
17	386704,28	1374147,52
18	386694,48	1374143,09
19	386685,54	1374139,94
1	386672,46	1374190,36
2	386686,92	1374208,15
3	386688,60	1374207,05
4	386694,07	1374215,42
5	386692,40	1374216,52
6	386686,92	1374208,15

В том числе часть земельного участка S =10625 кв.м для прохода и проезда неограниченного круга лиц к землям общего пользования.

Координаты ЧЗУ:

№	X	Y
1	386672,46	1374190,36
2	386694,81	1374254,19
3	386705,61	1374269,00
4	386713,31	1374263,32
5	386730,25	1374286,27
6	386777,85	1374257,20
7	386776,22	1374254,69
8	386786,31	1374248,17
9	386787,94	1374250,69
10	386797,61	1374246,98
11	386808,46	1374238,92
12	386775,15	1374154,91
13	386776,20	1374152,18
14	386727,31	1374132,88
15	386713,34	1374127,60
16	386707,64	1374140,08
17	386704,28	1374147,52
18	386694,48	1374143,09
19	386685,54	1374139,94
1	386672,46	1374190,36
2	386686,92	1374208,15
3	386688,60	1374207,05
4	386694,07	1374215,42
5	386692,40	1374216,52
6	386686,92	1374208,15
7	386706,77	1374213,12
8	386709,47	1374212,07
26	386706,86	1374205,56

27	386717,82	1374201,17
28	386718,53	1374202,73
29	386730,73	1374197,94
30	386730,23	1374196,45
31	386737,58	1374193,58
32	386735,75	1374189,57
33	386737,12	1374188,84
34	386724,47	1374157,41
35	386725,73	1374156,89
36	386725,10	1374155,67
37	386729,77	1374153,76
38	386730,34	1374155,09
39	386737,09	1374152,40
40	386737,63	1374153,79
41	386743,35	1374151,58
42	386743,84	1374153,05
43	386745,34	1374152,45
44	386748,89	1374162,53
45	386751,04	1374161,81
46	386753,01	1374166,97
47	386753,36	1374167,89
48	386751,37	1374168,69
49	386751,96	1374170,25
50	386755,07	1374169,14
51	386757,76	1374175,77
52	386756,48	1374176,19
53	386759,18	1374182,79
54	386760,59	1374182,24
55	386770,94	1374208,39
56	386769,64	1374208,88
57	386772,11	1374215,25
58	386773,30	1374214,72
59	386776,02	1374221,68
60	386772,70	1374222,85
61	386779,65	1374240,11
62	386778,55	1374240,48
63	386779,22	1374242,06
64	386773,50	1374244,11
65	386774,20	1374245,80
66	386761,71	1374250,98
67	386749,32	1374219,56
68	386747,83	1374220,01
69	386746,12	1374215,70
70	386738,91	1374218,48
71	386738,35	1374217,29
72	386724,83	1374222,56
73	386725,48	1374224,16
74	386715,67	1374227,86
75	386713,24	1374221,51
76	386710,59	1374222,64
24	386706,77	1374213,12

Земельный участок № 61, образуемый земельный участок с условным №61, S=5687 кв.м,

образован из земель, государственная собственность на которые не разграничена. ВРИ 2.6 - многоэтажная жилая застройка (фактически занимаемый многоквартирным жилым домом).

№	X	Y
1	386623,98	1374186,63
2	386672,46	1374190,36
3	386697,16	1374095,17
4	386704,37	1374072,26
5	386663,75	1374059,03
1	386623,98	1374186,63
6	386678,01	1374072,33
7	386678,87	1374069,45
8	386688,45	1374072,32
9	386687,59	1374075,19
6	386678,01	1374072,33

В том числе часть земельного участка S =4366 кв.м для прохода и проезда неограниченного круга лиц к землям общего пользования.

Координаты ЧЗУ:

№	X	Y
1	386623,98	1374186,63
2	386672,46	1374190,36
3	386697,16	1374095,17
4	386704,37	1374072,26
5	386663,75	1374059,03
1	386623,98	1374186,63
6	386678,01</	

Официальное опубликование

образован из земель, государственная собственность на которые не разграничена. ВРИ 2.6 - многоэтажная жилая застройка (фактически занимаемый многоквартирным жилым домом).

№	X	Y
1	386756,90	1374043,67
2	386774,53	1374051,09
3	386772,00	1374057,12
4	386765,21	1374076,32
5	386837,32	1374104,07
6	386839,23	1374098,60
7	386851,91	1374065,00
8	386862,50	1374039,65
9	386869,74	1374019,04
10	386873,55	1374008,57
11	386849,14	1373981,87
12	386850,73	1373977,13
13	386827,92	1373966,94
14	386810,13	1374004,71
15	386801,46	1374000,42
16	386791,75	1373996,22
17	386776,83	1373990,39
18	386756,90	1374043,67
19	386865,96	1374006,95
20	386865,96	1374005,53
21	386868,73	1374006,51
22	386868,23	1374007,93
23	386865,46	1374006,95

В том числе часть земельного участка S = 7672 кв.м для прохода и проезда неограниченного круга лиц к землям общего пользования.

Координаты ЧЗУ:

№	X	Y
1	386756,90	1374043,67
2	386774,53	1374051,09
3	386772,00	1374057,12
4	386765,21	1374076,32
5	386837,32	1374104,07
6	386839,23	1374098,60
7	386851,91	1374065,00
8	386862,50	1374039,65
9	386869,74	1374019,04
10	386873,55	1374008,57
11	386849,14	1373982,60
12	386848,73	1373984,98
13	386850,12	1373985,71
14	386841,25	1374005,89
15	386839,90	1374005,29
16	386837,70	1374010,28
17	386838,99	1374010,91
18	386835,98	1374017,57
19	386837,77	1374018,55
20	386834,69	1374024,69
21	386833,06	1374023,99
22	386830,18	1374031,38
23	386828,38	1374030,76
24	386826,67	1374034,60
25	386828,26	1374035,29
26	386824,70	1374042,77
27	386826,69	1374043,63
28	386824,03	1374049,60
29	386822,31	1374048,76
30	386818,52	1374057,41
31	386816,84	1374056,80
32	386815,50	1374060,29
33	386817,10	1374061,06
34	386813,08	1374069,63
35	386814,89	1374070,52
36	386812,75	1374076,01
37	386810,74	1374075,20
38	386807,71	1374082,90
39	386805,87	1374082,30
40	386804,76	1374085,00
41	386791,74	1374079,71
42	386793,33	1374076,28
43	386791,71	1374075,59
44	386794,43	1374069,32
45	386796,02	1374069,94
46	386799,45	1374061,54
47	386798,01	1374060,91
48	386800,66	1374054,70
49	386802,12	1374055,37
50	386804,28	1374050,17
51	386802,91	1374049,64
52	386805,47	1374043,71
53	386806,85	1374044,43
54	386810,78	1374035,85
55	386809,36	1374035,04
56	386811,79	1374029,60
57	386813,15	1374030,34
58	386814,99	1374026,23
59	386822,58	1374009,84
60	386821,05	1374009,11
61	386823,36	1374004,03
62	386824,71	1374004,54
63	386826,55	1374000,10
64	386824,99	1373999,52
65	386827,41	1373994,45
66	386828,88	1373995,00
67	386833,47	1373984,58
68	386832,15	1373983,91
69	386834,35	1373978,82
70	386835,68	1373979,48
71	386837,46	1373975,91
72	386849,43	1373980,99
73	386850,73	1373977,13
74	386827,92	1373966,94
75	386810,13	1374004,71
76	386801,46	1374000,42
77	386791,75	1373996,22
78	386776,83	1373990,39
79	386756,90	1374043,67
80	386865,96	1374006,95
81	386865,96	1374005,53
82	386868,73	1374006,51
83	386868,23	1374007,93
84	386865,46	1374006,95

Земельный участок № 65, образуемый земельный участок с условным №65, S= 123 кв.м, образован из земель, государственная собственность на которые не разграничена. ВРИ 3.1 - коммунальное обслуживание.

№	X	Y
1	387280,71	1374464,88
2	387286,27	1374472,91
3	387296,44	1374465,78
4	387290,53	1374457,50
1	387280,71	1374464,88

Земельный участок № 66, образуемый земельный участок с условным №66, S= 3986 кв.м, образован из земель, государственная собственность на которые не разграничена. ВРИ 2.6 - многоэтажная жилая застройка (фактически занимаемый многоквартирным жилым домом).

№	X	Y
1	386753,99	1373933,94
2	386827,92	1373966,94
3	386810,13	1374004,71
4	386801,46	1374000,42
5	386804,76	1373992,79
6	386795,05	1373988,59
7	386791,75	1373996,22
8	386776,83	1373990,39
9	386770,56	1374007,15
10	386733,51	1373992,00
11	386744,69	1373958,19
12	386747,86	1373951,25
13	386753,28	1373938,99
14	386758,43	1373941,36
15	386759,29	1373939,74
16	386781,15	1373949,52
17	386780,32	1373951,02
18	386789,57	1373955,03
19	386790,28	1373953,60
20	386798,77	1373957,09
21	386798,12	1373958,66
22	386802,31	1373960,43
23	386803,06	1373959,01
24	386811,92	1373962,48
25	386811,25	1373964,28
26	386816,96	1373966,71
27	386811,29	1373979,62
28	386802,95	1373975,86
29	386802,24	1373977,18
30	386786,63	1373970,09
31	386787,17	1373968,80
32	386772,45	1373962,29
33	386771,87	1373963,37
34	386756,22	1373956,87
35	386756,93	1373955,43
36	386747,86	1373951,25

Земельный участок № 67, образуемый земельный участок с условным №67, S= 5411 кв.м, образован из земель, государственная собственность на которые не разграничена. ВРИ 2.6 - многоэтажная жилая застройка (фактически занимаемый многоквартирным жилым домом).

№	X	Y
1	386756,77	1373793,15
2	386800,41	1373812,36
3	386779,65	1373860,04
4	386799,42	1373867,98
5	386786,87	1373901,47
6	386767,97	1373893,61
7	386759,07	1373915,47
8	386753,96	1373913,25
9	386725,56	1373805,95
10	386745,94	1373853,79
11	386733,97	1373844,51
12	386756,77	1373793,15

В том числе часть земельного участка S = 3597 кв.м для прохода и проезда неограниченного круга лиц к землям общего пользования.

Земельный участок № 68, образуемый земельный участок с условным №68, S= 5912 кв.м, образован из земель, государственная собственность на которые не разграничена. ВРИ 2.5 - среднеэтажная жилая застройка (фактически занимаемый многоквартирным жилым домом).

№	X	Y
1	386756,77	1373793,15
2	386800,41	1373812,36
3	386779,65	1373860,04
4	386799,42	1373867,98
5	386786,87	1373901,47
6	386767,97	1373893,61
7	386759,07	1373915,47
8	386753,96	1373913,25
9	386725,56	1373805,95
10	386745,94	1373853,79
11	386733,97	1373844,51
12	386756,77	1373793,15

Земельный участок № 69, образуемый земельный участок с условным №69, S= 9464 кв.м, образован из земель, государственная собственность на которые не разграничена. ВРИ 2.6 - многоэтажная жилая застройка (фактически занимаемый многоквартирным жилым домом).

№	X	Y
1	386756,77	1373793,15
2	386800,41	1373812,36
3	386779,65	1373860,04
4	386799,42	1373867,98
5	386786,87	1373901,47
6	386767,97	1373893,61
7	386759,07	1373915,47
8	386753,96	1373913,25
9	386725,56	1373805,95
10	386745,94	1373853,79
11	386733,97	1373844,51
12	386756,77	1373793,15
13	386800,41	1373812,36
14	386779,65	1373860,04
15	386799,42	1373867,98
16	386786,87	1373901,47
17	386767,97	1373893,61
18	386759,07	1373915,47
19	386753,96	1373913,25
20	386725,56	1373805,95
21	386745,94	1373853,79
22	386733,97	1373844,51
23	386756,77	1373793,15
24	386800,41	1373812,36
25	386779,65	1373860,04
26	386799,42	1373867,98
27	386786,87	1373901,47
28	386767,97	1373893,61
29	386759,07	1373915,47
30	386753,96	1373913,25
31	386725,56	1373805,95
32	386745,94	1373853,79
33	386733,97	1373844,51
34	386756,77	1373793,15
35	386800,41	1373812,36
36	386779,65	1373860,04
37	386799,42	1373867,98
38	386786,87	1373901,47
39	386767,97	1373893,61
40	386759,07	1373915,47
41	386753,96	1373913,25
42	386725,56	1373805,95
43	386745,94	1373853,79
44	386733,97	1373844,51
45	386756,77	1373793,15
46	386800,41	1373812,36
47	386779,65	1373860,04
48	386799,42	1373867,98
49	386786,87	1373901,47
50	386767,97	1373893,61
51	386759,07	1373915,47
52	386753,96	1373913,25
53	386725,56	1373805,95
54	386745,94	1373853,79
55	386733,97	1373844,51
56	386756,77	1373793,15
57	386800,41	1373812,36
58	386779,65	1373860,04
59	386799,42	1373867,98
60	386786,87	1373901,47
61	386767,97	1373893,61
62	386759,07	1373915,47
63	386753,96	1373913,25
64	386725,56	1373805,95
65	386745,94	1373853,79
66	386733,97	1373844,51
67	386756,77	1373793,15
68	386800,41	1373812,36
69	386779,65	1373860,04
70	386799,42	1373867,98
71	386786,87	1373901,47
72	386767,97	1373893,61
73	386759,07	1373915,47
74	386753,96	1373913,25
75	386725,56	1373805,95
76	386745,94	1373853,79
77	386733,97	1373844,51
78	386756,77	1373793,15
79	386800,41	1373812,36
80	386779,65	1373860,04
81	386799,42	1373867,98
82	386786,87	1373901,47
83	386767,97	1373893,61
84	386759,07	1373915,47
85	386753,96	1373913,25
86	386725,56	1373805,95
87	386745,94	1373853,79
88	386733,97	1373844,51
89	386756,77	1373793,15
90	386800,41	1373812,36
91	386779,65	1373860,04
92	386799,42	1373867,98
93	386786,87	1373901,47
94	386767,97	1373893,61
95	386759,07	1373915,47
96	3	

Официальное опубликование

Земельный участок № 71, образуемый земельный участок с условным №71, S=2909 кв.м,

образован из земель, государственная собственность на которые не разграничена. ВРИ 2.6 - многоэтажная жилая застройка (фактически занимаемый многоквартирным жилым домом).

№	X	Y
1	386962,47	1373813,83
2	386956,60	1373837,20
3	386954,97	1373836,52
4	386943,61	1373888,77
5	386972,64	1373901,61
6	387002,14	1373830,90
7	386962,47	1373813,83

В том числе часть земельного участка S =1978 кв.м для прохода и проезда неограниченного круга лиц к землям общего пользования.

Координаты ЧЗУ:

№	X	Y
1	386943,61	1373888,77
2	386972,64	1373901,61
3	387002,14	1373830,90
4	386962,47	1373813,83
5	386956,60	1373837,20
6	386954,97	1373836,52
7	386943,61	1373888,77
8	386946,66	1373874,80
9	386949,41	1373869,15
10	386954,28	1373861,16
11	386953,04	1373860,64
12	386955,49	1373854,66
13	386956,90	1373855,12
14	386958,97	1373850,44
15	386957,44	1373849,67
16	386966,22	1373829,16
17	386967,51	1373829,76
18	386969,09	1373826,11
19	386981,78	1373831,88
20	386980,77	1373834,53
21	386982,26	1373835,03
22	386972,80	1373857,50
23	386971,27	1373856,94
24	386970,16	1373859,65
25	386971,72	1373860,25
26	386962,10	1373882,29
27	386960,76	1373881,77
28	386959,63	1373884,50
29	386946,70	1373879,20
30	386948,34	1373875,55
7	386946,66	1373874,80

Земельный участок № 72, образуемый земельный участок с условным №72, S=116 кв.м, образован из земель, государственная собственность на которые не разграничена. ВРИ 3.1 - коммунальное обслуживание.

№	X	Y
1	387261,72	1374754,46
2	387267,12	1374762,29
3	387257,12	1374769,32
4	387251,72	1374761,48
1	387261,72	1374754,46

Земельный участок № 73, образуемый земельный участок с условным №73, S=4941 кв.м, образован из земель, государственная собственность на которые не разграничена. ВРИ 2.6 - многоэтажная жилая застройка.

№	X	Y
1	387027,88	1373970,37
2	387029,35	1373977,36
3	387027,92	1373980,80
4	387041,83	1373986,39
5	387039,58	1373992,68
6	387057,48	1373999,84
7	387063,00	1374002,59
8	387071,09	1374006,18
9	387072,78	1374007,66
10	387077,25	1374009,40
11	387081,01	1374010,85
12	387087,32	1373995,48
13	387105,68	1374003,77
14	387109,47	1374000,93
15	387104,91	1373995,04
16	387111,21	1373990,17
17	387108,62	1373986,26
18	387127,05	1373973,52
19	387070,79	1373903,96
20	387042,78	1373935,57
21	387028,23	1373969,09
1	387027,88	1373970,37
22	387037,54	1373968,91
23	387040,33	1373966,87
24	387039,45	1373965,71
25	387042,13	1373963,73
26	387041,83	1373986,39
27	387042,57	1373962,58
28	387043,78	1373961,95
29	387045,09	1373962,36
30	387045,57	1373963,01
31	387048,52	1373960,83
32	387047,52	1373959,52
33	387051,53	1373956,59
34	387052,53	1373957,88
35	387053,02	1373957,50
36	387052,78	1373957,16
37	387052,60	1373956,22
38	387052,87	1373955,20
39	387053,97	1373954,42
40	387054,60	1373954,48
41	387057,36	1373952,42
42	387058,27	1373953,66
43	387062,59	1373950,48
44	387064,13	1373963,73
45	387064,37	1373963,51
46	387064,37	1373947,12
47	387064,80	1373946,18
48	387066,03	1373945,54
49	387067,34	1373945,95
50	387067,85	1373946,63
51	387070,75	1373944,50
52	387069,76	1373943,22
53	387073,77	1373940,26
54	387074,76	1373941,55
55	387075,45	1373941,02
56	387075,22	1373940,70
57	387075,03	1373939,74
58	387075,31	1373938,74
59	387076,40	1373937,93
60	387077,05	1373938,00
61	387079,81	1373935,95
62	387080,70	1373937,15
63	387083,83	1373934,85
64	387092,07	1373945,95
65	387089,67	1373947,71
66	387089,90	1373948,01
67	387090,07	1373948,96
68	387089,84	1373949,97
69	387088,74	1373950,80

51	387070,75	1373944,50
52	387069,76	1373943,22
53	387073,77	1373940,26
54	387074,76	1373941,55
55	387075,45	1373941,02
56	387075,22	1373940,70
57	387075,03	1373939,74
58	387075,31	1373938,74
59	387076,40	1373937,93
60	387077,05	1373938,00
61	387079,81	1373935,95
62	387080,70	1373937,15
63	387083,83	1373934,85
64	387092,07	1373945,95
65	387089,67	1373947,71
66	387089,90	1373948,01
67	387090,07	1373948,96
68	387089,84	1373949,97
69	387088,74	1373950,80
70	387088,10	1373950,73
71	387086,17	1373952,21
72	387083,74	1373953,98
73	387084,69	1373955,27
74	387078,95	1373959,41
75	387078,01	1373958,15
76	387075,15	1373960,23
77	387073,59	1373961,39
78	387073,60	1373961,65
79	387073,13	1373962,56
80	387071,92	1373963,21
81	387070,62	1373962,77
82	387070,12	1373962,10
83	387067,46	1373964,06
84	387067,77	1373964,47
85	387067,97	1373965,41
86	387067,72	1373966,44
87	387066,60	1373967,26
88	387065,90	1373967,18
89	387061,54	1373970,35
90	387062,48	1373971,62
91	387056,74	1373975,77
92	387055,80	1373974,50
93	387051,71	1373977,45
94	387051,73	1373977,70
95	387051,27	1373978,60
96	387050,06	1373979,27
97	387048,74	1373978,83
98	387048,26	1373978,17
99	387045,76	1373980,01
22	387037,54	1373968,91

Земельный участок № 73.1, образуемый земельный участок с условным №73.1, S= 5934 кв.м,

образован путём объединения земельного участка с КН 63.01.0109002:19 и ЗУ73. ВРИ 2.6 - многоэтажная жилая застройка (фактически занимаемый многоквартирным жилым домом).

№	X	Y
1	387053,85	1373908,54
2	387083,45	1373919,62
3	387127,05	1373973,52
4	387108,62	1373986,26
5	387111,21	1373990,17
6	387104,91	1373995,04
7	387109,47	1374000,93
8	387105,68	1374003,77
9	387087,32	1373995,48
10	387081,01	1374010,85
11	387077,25	1374009,40
12	387072,78	1374007,66
13	387071,09	1374006,18
14	387063,00	1374002,59
15	387057,48	1373999,84
16	387039,58	1373992,68
17	387041,83	1373986,39
18	387027,92	1373980,80
19	387029,35	1373977,36
20	387027,88	1373970,37
21	387028,23	1373969,09
22	387037,54	1373968,91
23	387040,33	1373966,87
24	387039,45	1373965,71
25	387042,13	1373963,73
26	387042,57	1373962,58
27	387043,78	1373961,95
28	387045,09	1373962,36
29	387045,57	1373963,01
30	387048,52	1373960,83
31	387047,52	1373959,52
32	387051,53	1373956,59
33	387052,53	1373957,88
34	387053,02	1373957,50
35	387052,78	1373957,16
36	387052,60	1373956,22
37	387052,87	1373955,20
38	387053,97	1373954,42
39	387054,60	1373954,48
40	387057,36	1373952,42
41	387058,27	1373953,66
42	387062,59	1373950,48
43	387064,13	1373963,73
44	387064,37	1373963,51
45	387064,37	1373947,12
46	387064,80	1373946,18
47	387066,03	1373945,54
48	387067,34	1373945,95
49	387067,85	1373946,63
50	387070,75	1373944,50
51	387069,76	1373943,22
52	387073,77	1373940,26
53	387074,76	1373941,55
54	387075,45	1373941,02
55	387075,22	1373940,70
56	387075,03	1373939,74
57	387075,31	1373938,74
58	387076,40	1373937,93
59	387077,05	1373938,00
60	387079,81	1373935,95
61	387080,70	1373937,15
62	387083,83	1373934,85
63	387092,07	1373945,95
64	387089,67	1373947,71
65	387089,90	1373948,01
66	387090,07	1373948,96
67	387089,84	1373949,97
68	387088,74	1373950,80

Земельный участок S=4941 кв.м обеспечивает проход и проезд к землям общего пользования неограниченного круга лиц.

Координаты ЧЗУ:

№	X	Y
1	387027,88	1373970,37
2	387029,35	1373977,36
3	387027,92	1373980,80
4	387041,83	1373986,39
5	387039,58	1373992,68
6	387057,48	1373999,84
7	387063,00	1374002,59
8	387071,09	1374006,18
9	387072,78	1374007,66
10	387077,25	1374009,40
11	387081,01	1374010,85
12	387087,32	1373995,48
13	387105,68	1374003,77
14	387109,47	1374000,93
15	387104,91	1373995,04
16	387111,21	1373990,17
17	387108,62	1373986,26
18	387127,05	1373973,52
19	387070,79	1373903,96
20	387042,78	1373935,57
21	387028,23	1373969,09
1	387027,88	1373970,37
22	387037,54	1373968,91
23	387040,33	1373966,87
24	387039,45	1373965,71
25	387042,13	1373963,73
26	387042,57	1373962,58
27	387043,78	1373961,95
28	387045,09	1373962,36
29	387045,57	1373963,01
30	387048,52	1373960,83
31	387047,52	1373959,52
32	387051,53	1373956,59
33	387052,53	1373957,88
34	387053,02	1373957,50
35	387052,78	1373957,16
36	387052,60	1373956,22
37	387052,87	1373955,20
38	387053,97	1373954,42
39	387054,60	1373954,48
40	38	

Официальное опубликование

Земельный участок № 75.1, образуемый земельный участок с условным №75.1, S=3058 кв.м, образован путём объединения земельного участка с КН 63:01:0109002:1758 и ЗУ75. ВРИ 2.6 - многоэтажная жилая застройка (фактически занимаемый многоквартирным жилым домом).

№	X	Y
1	387197,27	1373944,79
2	387223,45	1373966,79
3	387238,33	1373984,71
4	387213,54	1374002,79
5	387222,30	1374014,73
6	387205,42	1374026,89
7	387160,42	1373961,52
8	387172,38	1373952,38
9	387177,81	1373959,84
1	387197,27	1373944,79

В том числе часть земельного участка S =2051 кв.м для прохода и проезда неограниченного круга лиц к землям общего пользования.

Координаты ЧЗУ:

№	X	Y
1	387160,42	1373961,52
2	387205,42	1374026,89
3	387222,30	1374014,73
4	387213,54	1374002,79
5	387238,33	1373984,71
6	387223,45	1373966,79
7	387197,27	1373944,79
8	387177,81	1373959,84
9	387172,38	1373952,38
1	387160,42	1373961,52
10	387189,86	1373961,46
11	387203,71	1373951,42
12	387209,96	1373960,10
13	387209,34	1373960,70
14	387209,65	1373961,09
15	387210,67	1373960,38
16	387211,31	1373961,15
17	387213,03	1373959,83
18	387222,41	1373972,00
19	387222,03	1373972,59
20	387222,53	1373973,17
21	387226,18	1373970,67
22	387233,32	1373979,23
23	387232,72	1373979,87
24	387233,70	1373981,18
25	387229,44	1373984,04
26	387228,44	1373982,92
27	387227,60	1373983,55
28	387228,42	1373984,64
29	387225,75	1373986,60
30	387226,57	1373987,82
31	387219,19	1373993,29
32	387218,59	1373992,84
33	387214,98	1373995,50
34	387213,97	1373994,13
35	387208,56	1373998,07
36	387207,96	1373997,46
37	387207,27	1373997,76
38	387203,89	1373993,64
39	387203,26	1373993,80
40	387198,16	1373987,31
41	387203,38	1373983,74
42	387195,29	1373973,48
43	387196,84	1373972,15
44	387196,10	1373971,10
45	387197,61	1373970,22
46	387197,04	1373969,47
47	387196,39	1373969,69
10	387189,86	1373961,46

Земельный участок № 76, образуемый земельный участок с условным №76, S=7503 кв.м, образован из земель, государственная собственность на которые не разграничена. ВРИ 2.6 - многоэтажная жилая застройка (фактически занимаемый многоквартирным жилым домом).

№	X	Y
1	387108,62	1373986,26
2	387111,21	1373990,17
3	387117,94	1373998,87
4	387111,65	1374003,74
5	387109,47	1374000,93
6	387105,68	1374003,77
7	387125,00	1374029,66
8	387129,56	1374035,72
9	387126,26	1374042,51
10	387121,93	1374044,25
11	387113,60	1374064,30
12	387109,41	1374072,28
13	387124,58	1374093,15
14	387179,24	1374052,64
15	387184,60	1374048,70
16	387183,68	1374047,43
17	387190,40	1374042,49
18	387191,32	1374043,76
19	387196,65	1374039,83
20	387196,08	1374039,05
21	387199,76	1374036,36
22	387197,17	1374033,08
23	387205,42	1374026,89
24	387160,42	1373961,52
25	387155,04	1373954,17
1	387108,62	1373986,26

В том числе часть земельного участка S = 6043 кв.м для прохода и проезда неограниченного круга лиц к землям общего пользования.

Координаты ЧЗУ:

№	X	Y
1	387105,68	1374003,77
2	387125,00	1374029,66
3	387129,56	1374035,72
4	387126,26	1374042,51
5	387121,93	1374044,25
6	387113,60	1374064,30
7	387109,41	1374072,28
8	387124,58	1374093,15

9	387179,24	1374052,64
10	387184,60	1374048,70
11	387183,68	1374047,43
12	387190,40	1374042,49
13	387191,32	1374043,76
14	387196,65	1374039,83
15	387196,08	1374039,05
16	387199,76	1374036,36
17	387197,17	1374033,08
18	387205,42	1374026,89
19	387160,42	1373961,52
20	387155,04	1373954,17
21	387108,62	1373986,26
22	387111,21	1373990,17
23	387117,94	1373998,87
24	387111,65	1374003,74
25	387109,47	1374000,93
1	387105,68	1374003,77
26	387133,13	1373975,93
27	387144,79	1373967,58
28	387146,53	1373970,02
29	387148,27	1373968,74
30	387151,87	1373973,94
31	387150,26	1373974,94
32	387151,35	1373976,48
33	387154,95	1373974,05
34	387159,64	1373980,07
35	387157,36	1373981,53
36	387158,26	1373982,72
37	387162,12	1373987,71
38	387162,75	1373988,53
39	387160,98	1373989,80
40	387163,27	1373992,77
41	387164,61	1373991,88
42	387168,08	1373996,93
43	387166,57	1373997,81
44	387167,77	1373999,43
45	387171,34	1373996,90
46	387176,11	1374003,48
47	387172,65	1374005,95
48	387174,15	1374007,87
49	387175,26	1374007,03
50	387183,59	1374018,78
51	387183,60	1374018,79
52	387185,54	1374021,69
53	387187,35	1374020,53
54	387191,67	1374027,00
55	387190,78	1374027,54
56	387190,11	1374027,96
57	387194,85	1374034,69
58	387194,06	1374035,27
59	387193,75	1374035,49
60	387195,59	1374038,01
61	387183,83	1374045,91
62	387181,76	1374042,93
63	387180,49	1374044,05
64	387179,85	1374043,10
65	387177,40	1374039,47
66	387176,75	1374038,52
67	387178,15	1374037,83
68	387172,37	1374029,98
69	387171,19	1374030,76
70	387167,26	1374025,54
71	387168,72	1374024,64
72	387165,22	1374019,82
73	387165,00	1374020,00
74	387164,25	1374020,61
75	387159,71	1374015,36
76	387160,65	1374014,73
77	387161,18	1374014,37
78	387155,83	1374006,79
79	387154,73	1374007,45
80	387151,48	1374003,09
81	387150,91	1374002,32
82	387152,10	1374001,36
83	387148,99	1373997,15
84	387147,89	1373997,92
85	387144,68	1373993,72
86	387144,02	1373992,85
87	387145,20	1373992,10
88	387139,30	1373984,29
89	387137,95	1373985,20
90	387134,30	1373980,53
91	387133,63	1373979,67
92	387135,11	1373978,71
26	387133,13	1373975,93

Земельный участок № 77, образуемый земельный участок с условным №77, S=832 кв.м, образован из земель, государственная собственность на которые не разграничена. ВРИ 2.6 - многоэтажная жилая застройка (фактически занимаемый многоквартирным жилым домом).

№	X	Y
1	387222,30	1374014,73
2	387236,35	1374033,88
3	387237,53	1374035,91
4	387217,04	1374050,56
5	387221,03	1374056,07
6	387216,58	1374059,08
7	387212,69	1374053,71
8	387213,87	1374052,84
9	387209,51	1374046,82
10	387207,92	1374047,97
11	387200,44	1374037,65
12	387200,62	1374037,51
13	387199,76	1374036,36
14	387197,17	1374033,08
15	387205,42	1374026,89
1	387222,30	1374014,73

В том числе часть земельного участка S =344 кв.м для прохода и проезда неограниченного круга лиц к землям общего пользования.

Координаты ЧЗУ:

№	X	Y
1	387197,17	1374033,08
2	387199,76	1374036,36
3	387200,10	1374036,82
4	387201,19	1374035,92
5	387200,29	1374034,68
6	387206,52	1374030,01
7	387207,51	1374031,15
8	387214,66	1374025,81

9	387213,94	1374024,54
10	387219,78	1374020,36
11	387220,51	1374021,64
12	387223,63	1374019,33
13	387231,73	1374030,60
14	387229,44	1374032,16
15	387230,39	1374033,68
16	387223,62	1374038,60
17	387224,73	1374040,25
18	387218,78	1374044,64
19	387217,61	1374043,08
20	387210,85	1374048,38
21	387209,90	1374047,12
22	387209,78	1374047,20
23	387213,87	1374052,84
24	387212,69	1374053,71
25	387216,58	1374059,08
26	387221,03	1374056,07
27	387217,04	1374050,56
28	387237,53	1374035,91
29	387236,35	1374033,88
30	387222,30	1374014,73
31	387205,42	1374026,89
1	387197,17	1374033,08

Земельный участок № 78, образуемый земельный участок с условным №78, S=96 кв.м, образован из земель, государственная собственность на которые не разграничена. ВРИ 3.1 - коммунальное обслуживание.

№	X	Y
1	387401,89	1374655,09
2	387408,58	1374664,54
3	387401,76	1374669,27
4	387395,07	1374659,75
1	387401,89	1374655,09

Земельный участок № 79, образуемый земельный участок с условным №79, S=2549 кв.м, образован из земель, государственная собственность на которые не разграничена. ВРИ 2.6 - многоэтажная жилая застройка (фактически занимаемый многоквартирным жилым домом).

№	X	Y
1	387193,66	1374075,07
2	387191,83	1374076,53
3	387198,81	1374086,58
4	387188,81	1374093,89
5	387199,51	1374108,17
6	387192,25	1374113,67
7	387194,60	1374116,51
8	387200,06	1374112,13
9	387201,31	1374113,68
10	387195,87	1374118,07
11	387205,50	1374131,92
12	387223,51	1374118,77
13	387224,01	1374117,90
14	387223,27	1374116,74
15	387224,87	1374115,72
16	387225,62	1374116,88
17	387226,16	1374116,83
18	387227,62	1374115,76
19	387227,66	1374115,31
20	387227,08	1374114,52
21	387228,80	1374113,15
22	387229,42	1374113,99
23	387230,05	1374113,99
24	387230,95	1374113,33
25	387231,04	1374112,73
26	387231,53	1374112,38
27	387230,46	1374110,92
28	387232,18	1374109,66
29	387233,24	1374111,11
30	387233,73	1374110,75
31	387234,33	1374110,87
32</		



СОСТАВ И СОДЕРЖАНИЕ ПРОЕКТА.

№ л и - ста	Обозначение	Наименование	Кол - во листов	Масштаб
Том I «Проект межевания территории. Утверждаемая часть»				
Раздел 1. Проект межевания территории. Графическая часть.				
1		Чертеж межевания территории	1	1:1000
Раздел 2. Проект межевания территории. Текстовая часть.				
2		Пояснительная записка	47	
Том II «Проект межевания территории. Материалы по обоснованию»				
1		Схема, отображающая местоположение существующих объектов капитального строительства, границ существующих земельных участков, границ зон с особыми условиями использования территории, границы особо охраняемых природных территорий, границ территорий объектов культурного наследия, границы лесничества, лесопарков, участков лесничеств, лесных кварталов, лесотаксационных выделов или частей лесотаксационных выделов.	1	1:1000
Том III «Исходные данные»				

СОДЕРЖАНИЕ ПОЯСНИТЕЛЬНОЙ ЗАПИСКИ.

№	Наименование	Стр.
I	Общие данные.	3
II	Текстовая часть проекта межевания территории.	5
2.1	Перечень и сведения о площади образуемых земельных участков, в том числе возможные способы их образования, виды разрешенного использования образуемых земельных участков в соответствии с проектом планировки территории в случаях, предусмотренных Градостроительным кодексом РФ.	5

I. ОБЩИЕ ДАННЫЕ.

Проект межевания территорий, занимаемых многоквартирными жилыми домами в городском округе Самара (в границах улиц Мориса Тореза, Мяги, Партизанская) (далее – ПМТ) разработан на основании следующих документов:

- распоряжение Департамента градостроительства городского округа Самара №РД-1030 от 27.05.2019 «О разрешении Департаменту градостроительства городского округа Самара подготовки проектов межевания территорий, занимаемых многоквартирными жилыми домами в городском округе Самара»;

- распоряжение Департамента градостроительства городского округа Самара №03.07.2019 № РД-1246 «О внесении изменения в распоряжение Департамента градостроительства городского округа Самара от 27.05.2019 № РД-1030 «О разрешении Департаменту градостроительства городского округа Самара подготовки проектов межевания территорий, занимаемых многоквартирными жилыми домами в городском округе Самара».

Данный проект разработан в соответствии:

- Градостроительным кодексом РФ, Земельным кодексом РФ, Водным кодексом РФ, Лесным кодексом РФ иными нормативными правовыми актами РФ, Самарской области, городского округа Самара;

- Инструкцией о порядке проектирования и установления красных линий в городах и других поселениях РФ, принятой постановлением Госстроя России от 06.04.1998 № 18-30 (далее - РДС 30-201-98), в части

не противоречащей действующему законодательству;

- Инструкцией о порядке разработки, согласования, экспертизы и утверждения градостроительной документации, утвержденной Приказом Госстроя России от 29.10.2002 № 150 и зарегистрированной в Минюсте РФ 12.02.2003 № 4207 (далее - СНИП 11-04-2003), в части не противоречащей законодательству;

- приказом Министерства строительства Самарской области от 20.11.2011 № 137-п «Об утверждении состава и содержания проектов планировки территории, подготовка которых осуществляется на основании схемы территориального планирования Самарской области, в том числе при размещении линейных объектов регионального значения»;

- Федеральным законом от 24.07.2007 № 221-ФЗ «О государственном кадастре недвижимости» (далее – Федеральный закон № 221-ФЗ);

- Генеральным планом городского округа Самара, утвержденным Решением Думы городского округа Самара от 20.03.2008 № 539 (далее - Генеральный план);

- Правилами застройки и землепользования в городе Самаре, утвержденными Постановлением Самарской городской Думы от 26.04.2001 №61 (далее - Правила);

- Региональными нормативами градостроительного проектирования Самарской области, Сводами правил (далее - СП), СНИПами, СанПИНами, техническими регламентами и др.

- Приказом Министерства строительства и жилищно-коммунального хозяйства Российской Федерации от 25.04.2017 г. № 742/пр «О Порядке установления и отображения красных линий, обозначающих границы территорий, занятых линейными объектами и (или) предназначенных для размещения линейных объектов».

Целью подготовки проекта межевания территории является:

Определение местоположения границ образуемых и изменяемых участков, занимаемых многоквартирными жилыми домами в городском округе Самара.

II. ТЕКСТОВАЯ ЧАСТЬ ПРОЕКТА МЕЖЕВАНИЯ ТЕРРИТОРИИ.

2.1 Перечень и сведения о площади образуемых земельных участков, в том числе возможные способы их образования, виды разрешенного использования образуемых земельных участков в соответствии с проектом планировки территории в случаях, предусмотренных Градостроительным кодексом РФ.

Земельный участок № 1, образуемый земельный участок с условным №1, S=7225кв.м,

ВРИ 2.6 - многоэтажная жилая застройка (высотная застройка), образован из земель, государственная собственность на которые не разграничена, (фактически занимаемый многоквартирным жилым домом).

№	X	Y
1	387691,99	1375381,09
2	387700,77	1375516,89
3	387696,36	1375517,15
4	387661,99	1375518,62
5	387636,12	1375517,22
6	387629,51	1375526,41
7	387601,88	1375505,48
8	387693,22	1375415,25
9	387693,32	1375416,69
10	387692,52	1375416,74
11	387693,08	1375418,12
12	387693,69	1375420,17
13	387693,34	1375422,29
14	387692,96	1375423,72
15	387693,76	1375423,68
16	387693,85	1375425,22
17	387692,55	1375425,31
18	387692,59	1375425,81
19	387687,10	1375426,15
20	387686,40	1375415,17
21	387691,90	1375414,83
22	387691,92	1375415,33
8	387693,22	1375415,25

В том числе часть земельного участка S=5738 кв.м. для прохода и проезда неограниченного круга лиц к землям общего пользования.

Координаты ЧЗУ:

№	X	Y
1	387629,51	1375526,41
2	387636,12	1375517,22
3	387661,99	1375518,62
4	387696,36	1375517,15
5	387700,77	1375516,89
6	387691,99	1375381,09
7	387601,88	1375505,48
8	387629,51	1375526,41
9	387691,90	1375414,83
10	387686,40	1375415,17
11	387687,10	1375426,15
12	387692,59	1375425,81
13	387693,85	1375425,22
14	387693,76	1375423,68
15	387692,96	1375423,72
16	387693,34	1375422,29
17	387693,69	1375420,17
18	387693,08	1375418,12
19	387692,52	1375416,74
20	387693,32	1375416,69
21	387693,22	1375415,25
22	387691,92	1375415,33
8	387691,90	1375414,83
23	387667,95	1375490,59
24	387669,02	1375515,21
25	387654,96	1375515,87
26	387654,10	1375493,86
27	387651,98	1375493,56
28	387651,57	1375482,95
29	387634,84	1375483,11

30	387633,62	1375466,85
31	387659,40	1375465,85
32	387659,38	1375463,83
33	387665,08	1375463,46
34	387665,11	1375464,65
35	387674,67	1375464,34
36	387675,33	1375473,91
37	387688,63	1375473,58
38	387688,62	1375477,59
39	387690,02	1375477,51
40	387690,58	1375489,59
23	387667,95	1375490,59

Земельный участок № 2, образуемый земельный участок с условным №2, S=3870кв.м,

ВРИ 2.5 - среднеэтажная жилая застройка, образован из земель, государственная собственность на которые не разграничена, (фактически занимаемый многоквартирным жилым домом).

№	X	Y
1	387623,18	1375629,35
2	387622,24	1375630,39
3	387622,67	1375635,81
4	387623,35	1375650,35
5	387708,88	1375645,80
6	387706,10	1375600,36
7	387700,07	1375600,59
8	387628,55	1375604,05
9	387622,80	1375605,07
10	387623,24	1375613,28
11	387623,71	1375621,66
12	387622,77	1375622,72
1	387623,18	1375629,35

В том числе часть земельного участка S=2816 кв.м. для прохода и проезда неограниченного круга лиц к землям общего пользования.

Координаты ЧЗУ:

№	X	Y
1	387623,24	1375613,28
2	387622,80	1375605,07
3	387628,55	1375604,05
4	387700,07	1375600,59
5	387706,10	1375600,36
6	387708,88	1375645,80
7	387623,35	1375650,35
8	387622,67	1375635,81
9	387697,44	1375631,36
10	387696,55	1375617,07
11	387623,71	1375621,66
1	387623,24	1375613,28

Земельный участок № 3, образуемый земельный участок с условным №3, S=4040 кв.м,

ВРИ 2.5 - среднеэтажная жилая застройка, образован из земель, государственная собственность на которые не разграничена, (фактически занимаемый многоквартирным жилым домом).

№	X	Y
1	387711,72	1375692,14
2	387708,88	1375645,80
3	387623,35	1375650,35
4	387625,52	1375697,80
1	387711,72	1375692,14

В том числе часть земельного участка S=2983 кв.м. для прохода и проезда неограниченного круга лиц к землям общего пользования.

Координаты ЧЗУ:

№	X	Y
1	387624,70	1375679,81
2	387625,52	1375697,80
3	387711,72	1375692,14
4	387708,88	1375645,80
5	387623,35	1375650,35
6	387624,07	1375666,11
7	387624,08	1375666,08
8	387699,12	1375660,88
9	387700,33	1375674,84
10	387624,85	1375680,03
1	387624,70	1375679,81

Земельный участок № 4, образуемый земельный участок с условным №4, S=3540 кв.м,

ВРИ 2.5 - среднеэтажная жилая застройка, образован из земель, государственная собственность на которые не разграничена, (фактически занимаемый многоквартирным жилым домом).

№	X	Y
1	387627,04	1375738,13
2	387660,19	1375736,27
3	387714,24	1375733,23
4	387711,72	1375692,14
5	387625,52	1375697,80
1	387627,04	1375738,13

В том числе часть земельного участка S=2484 кв.м. для прохода и проезда неограниченного круга лиц к землям общего пользования.

Координаты ЧЗУ:

№	X	Y
1	387711,72	1375692,14
2	387714,24	1375733,23
3	387660,19	1375736,27
4	387627,04	1375738,13
5	387625,52	1375697,80
1	387711,72	1375692,14
6	387626,73	1375708,99
7	387627,57	1375722,92
8	387702,66	1375718,47
9	387701,63	1375704,36
6	387626,73	1375708,99

Официальное опубликование

Земельный участок № 5, образуемый земельный участок с условным №5, S=3850 кв.м,

ВРИ 2.5 - среднеэтажная жилая застройка, образован из земель, государственная собственность на которые не разграничена, (фактически занимаемый многоквартирным жилым домом).

№	X	Y
1	387661,97	1375780,55
2	387691,78	1375813,69
3	387719,06	1375812,07
4	387714,24	1375733,23
5	387660,19	1375736,27
1	387661,97	1375780,55

В том числе часть земельного участка S=2780 кв.м. для прохода и проезда неограниченного круга лиц к землям общего пользования.

№	X	Y
1	387714,24	1375733,23
2	387719,06	1375812,07
3	387691,78	1375813,69
4	387661,97	1375780,55
5	387660,19	1375736,27
1	387714,24	1375733,23
6	387709,84	1375738,20
7	387694,98	1375739,40
8	387699,51	1375809,62
9	387714,16	1375808,87
10	387713,40	1375799,59
11	387714,01	1375799,54
12	387711,02	1375747,59
13	387710,59	1375747,60
6	387709,84	1375738,20

Земельный участок № 6, образуемый земельный участок с условным №6, S=5235 кв.м,

ВРИ 2.5 - среднеэтажная жилая застройка, образован из земель, государственная собственность на которые не разграничена, (фактически занимаемый многоквартирным жилым домом).

№	X	Y
1	387567,10	1375799,44
2	387627,04	1375738,13
3	387660,19	1375736,27
4	387661,97	1375780,55
5	387605,23	1375835,49
6	387603,09	1375837,71
7	387593,65	1375828,33
8	387582,38	1375817,18
9	387582,38	1375814,37
10	387573,66	1375805,98
1	387567,10	1375799,44

В том числе часть земельного участка S=3935 кв.м. для прохода и проезда неограниченного круга лиц к землям общего пользования.

№	X	Y
1	387582,38	1375814,37
2	387637,11	1375762,43
3	387648,24	1375773,64
4	387593,65	1375828,33
5	387603,09	1375837,71
6	387605,23	1375835,49
7	387661,97	1375780,55
8	387660,19	1375736,27
9	387627,04	1375738,13
10	387567,10	1375799,44
11	387573,66	1375805,98
1	387582,38	1375814,37

Земельный участок № 7, образуемый земельный участок с условным №7, S=3488 кв.м,

ВРИ 2.5 - среднеэтажная жилая застройка, образован из земель, государственная собственность на которые не разграничена, (фактически занимаемый многоквартирным жилым домом).

№	X	Y
1	387691,78	1375813,69
2	387634,72	1375868,02
3	387625,24	1375858,22
4	387615,29	1375847,89
5	387616,66	1375846,47
6	387605,23	1375835,49
7	387661,97	1375780,55
1	387691,78	1375813,69
8	387685,76	1375810,04
9	387687,16	1375811,46
10	387685,72	1375812,84
11	387684,31	1375811,42
8	387685,76	1375810,04

В том числе часть земельного участка S=2393 кв.м. для прохода и проезда неограниченного круга лиц к землям общего пользования.

Координаты ЧЗУ:

№	X	Y
1	387625,24	1375858,22
2	387634,72	1375868,02
3	387691,78	1375813,69
4	387661,97	1375780,55
5	387605,23	1375835,49
6	387616,66	1375846,46
7	387668,34	1375793,30
8	387678,61	1375803,28
1	387625,24	1375858,22
9	387685,72	1375812,84
10	387687,16	1375811,46
11	387685,76	1375810,04
12	387684,31	1375811,42
9	387685,72	1375812,84

Земельный участок № 8, образуемый земельный участок с условным №8, S=2991 кв.м,

ВРИ 2.5 - среднеэтажная жилая застройка, образован из земель, государственная собственность на которые не разграничена, (фактически занимаемый многоквартирным жилым домом).

№	X	Y
1	387722,05	1375857,48
2	387722,41	1375862,78
3	387701,22	1375864,11
4	387661,64	1375901,80
5	387631,97	1375870,64
6	387634,72	1375868,02
7	387691,78	1375813,69
8	387719,06	1375812,07
9	387721,22	1375844,72
10	387720,87	1375844,73
11	387714,79	1375845,18
12	387715,74	1375857,95
13	387721,82	1375857,50
1	387722,05	1375857,48
14	387707,18	1375833,87
15	387696,66	1375844,47
16	387697,29	1375845,10
17	387692,70	1375849,71
18	387692,08	1375849,08
19	387682,67	1375858,48
20	387683,31	1375859,11
21	387678,72	1375863,71
22	387678,08	1375863,08
23	387668,68	1375872,48
24	387669,32	1375873,12
25	387664,74	1375877,73
26	387664,10	1375877,10
27	387653,62	1375887,79
28	387643,46	1375877,71
29	387697,04	1375823,79
14	387707,18	1375833,87
30	387668,82	1375879,61
31	387670,01	1375880,82
32	387672,87	1375877,96
33	387671,65	1375876,72
34	387670,73	1375875,78
35	387667,86	1375878,65
30	387668,82	1375879,61

Земельный участок S = 2991 кв.м обеспечивает проход и проезд неограниченного круга лиц к землям общего пользования.

Координаты ЧЗУ:

№	X	Y
1	387722,05	1375857,48
2	387722,41	1375862,78
3	387701,22	1375864,11
4	387661,64	1375901,80
5	387631,97	1375870,64
6	387634,72	1375868,02
7	387691,78	1375813,69
8	387719,06	1375812,07
9	387721,22	1375844,72
10	387720,87	1375844,73
11	387714,79	1375845,18
12	387715,74	1375857,95
13	387721,82	1375857,50
1	387722,05	1375857,48
14	387707,18	1375833,87
15	387696,66	1375844,47
16	387697,29	1375845,10
17	387692,70	1375849,71
18	387692,08	1375849,08
19	387682,67	1375858,48
20	387683,31	1375859,11
21	387678,72	1375863,71
22	387678,08	1375863,08
23	387668,68	1375872,48
24	387669,32	1375873,12
25	387664,74	1375877,73
26	387664,10	1375877,10
27	387653,62	1375887,79
28	387643,46	1375877,71
29	387697,04	1375823,79
14	387707,18	1375833,87
30	387668,82	1375879,61
31	387670,01	1375880,82
32	387672,87	1375877,96

33	387671,65	1375876,72
34	387670,73	1375875,78
35	387667,86	1375878,65
30	387668,82	1375879,61

Земельный участок №8.1, образуемый земельный участок с условным №8.1, S=4093 кв.м,

ВРИ 2.5 - среднеэтажная жилая застройка, образован путём объединения земельного участка с КН 63:01:0110008:3 и ЗУ 8 ВРИ 2.5 - среднеэтажная жилая застройка (фактически занимаемый многоквартирным жилым домом).

№	X	Y
1	387715,74	1375857,95
2	387714,79	1375845,18
3	387720,87	1375844,73
4	387721,22	1375844,72
5	387719,06	1375812,07
6	387691,78	1375813,69
7	387634,72	1375868,02
8	387631,97	1375870,64
9	387661,64	1375901,80
10	387701,22	1375864,11
11	387722,41	1375862,78
12	387722,05	1375857,48
13	387721,82	1375857,50
1	387715,74	1375857,95
14	387668,82	1375879,61
15	387670,01	1375880,82
16	387672,87	1375877,96
17	387671,65	1375876,72
18	387670,73	1375875,78
19	387667,86	1375878,65
14	387668,82	1375879,61

В том числе часть земельного участка S=2991 кв.м. для прохода и проезда неограниченного круга лиц к землям общего пользования.

Координаты ЧЗУ:

№	X	Y
1	387722,05	1375857,48
2	387722,41	1375862,78
3	387701,22	1375864,11
4	387661,64	1375901,80
5	387631,97	1375870,64
6	387634,72	1375868,02
7	387691,78	1375813,69
8	387719,06	1375812,07
9	387721,22	1375844,72
10	387720,87	1375844,73
11	387714,79	1375845,18
12	387715,74	1375857,95
13	387721,82	1375857,50
1	387722,05	1375857,48
14	387707,18	1375833,87
15	387696,66	1375844,47
16	387697,29	1375845,10
17	387692,70	1375849,71
18	387692,08	1375849,08
19	387682,67	1375858,48
20	387683,31	1375859,11
21	387678,72	1375863,71
22	387678,08	1375863,08
23	387668,68	1375872,48
24	387669,32	1375873,12
25	387664,74	1375877,73
26	387664,10	1375877,10
27	387653,62	1375887,79
28	387643,46	1375877,71
29	387697,04	1375823,79
14	387707,18	1375833,87
30	387668,82	1375879,61
31	387670,01	1375880,82
32	387672,87	1375877,96
33	387671,65	1375876,72
34	387670,73	1375875,78
35	387667,86	1375878,65
30	387668,82	1375879,61

Земельный участок № 9, образуемый земельный участок с условным №9, S=21776 кв.м,

ВРИ 2.5 - среднеэтажная жилая застройка, образован из земель, государственная собственность на которые не разграничена, (фактически занимаемый многоквартирным жилым домом).

№	X	Y
1	387472,76	1375872,00
2	387472,53	1375872,41
3	387462,08	1375866,66
4	387455,15	1375879,33
5	387445,84	1375872,20
6	387425,24	1375856,41
7	387431,50	1375847,48
8	387543,84	1375687,21
9	387596,96	1375609,63
10	387622,80	1375605,07
11	387623,24	1375613,28
12	387623,71	1375621,66
13	387622,77	1375622,72
14	387623,18	1375629,35

15	387622,24	1375630,39
16	387622,67	1375635,81
17	387623,35	1375650,35
18	387625,52	1375697,80
19	387627,04	1375738,13
20	387567,33	1375799,21
21	387511,23	1375856,59
22	387488,16	1375881,02
23	387475,59	1375874,10
24	387475,82	1375873,67
1	387472,76	1375872,00
25	387465,61	1375810,37
26	387440,52	1375860,52
27	387453,21	1375866,64
28	387456,06	1375860,90
29	387458,36	1375862,88
30	387460,61	1375858,03
31	387458,16	1375856,63
32	387464,55	1375843,73
33	387467,43	1375845,15
34	387469,70	1375840,67
35	387466,99	1375838,82
36	387473,13	1375826,38
37	387475,86	1375827,

Официальное опубликование

64 387464,66 1375843,78
65 387458,24 1375856,68
66 387460,61 1375858,03
67 387458,36 1375862,88
1 387456,12 1375860,95

Земельный участок № 10, образуемый земельный участок с условным №10, S=4909 кв.м.

ВРИ 2.6 - многоэтажная жилая застройка (высотная застройка), образован из земель, государственная собственность на которые не разграничена, (фактически занимаемый многоквартирным жилым домом).

№	X	Y
1	387543,84	1375687,21
2	387596,96	1375609,63
3	387584,77	1375611,78
4	387544,00	1375585,49
5	387494,36	1375653,96
1	387543,84	1375687,21
6	387520,60	1375666,84
7	387529,73	1375672,99
8	387531,41	1375670,49
9	387522,28	1375664,36
6	387520,60	1375666,84
10	387524,92	1375660,53
11	387522,45	1375664,00
12	387530,60	1375669,84
13	387533,29	1375666,30
14	387532,65	1375665,86
15	387534,28	1375663,56
16	387527,17	1375658,58
17	387525,54	1375660,94
10	387524,92	1375660,53

В том числе часть земельного участка S=3483 кв.м. для прохода и проезда неограниченного круга лиц к землям общего пользования.

Координаты ЧЗУ:

№	X	Y
1	387544,00	1375585,49
2	387584,77	1375611,78
3	387596,96	1375609,63
4	387543,84	1375687,21
5	387494,36	1375653,96
1	387544,00	1375585,49
6	387531,41	1375670,49
7	387529,73	1375672,99
8	387520,60	1375666,84
9	387522,28	1375664,36
6	387531,41	1375670,49
10	387527,17	1375658,58
11	387534,28	1375663,56
12	387532,65	1375665,86
13	387533,29	1375666,30
14	387530,60	1375669,84
15	387522,45	1375664,00
16	387524,92	1375660,53
17	387525,54	1375660,94
10	387527,17	1375658,58
18	387533,29	1375652,92
19	387533,42	1375653,70
20	387552,22	1375667,14
21	387553,04	1375667,00
22	387560,92	1375655,86
23	387560,78	1375655,05
24	387542,05	1375641,57
25	387556,10	1375622,03
26	387550,73	1375618,30
27	387551,23	1375617,65
28	387546,68	1375614,13
29	387545,38	1375615,66
30	387541,80	1375613,25
31	387531,89	1375627,46
32	387524,95	1375622,60
33	387521,78	1375627,14
34	387518,95	1375624,86
35	387515,89	1375629,22
36	387517,35	1375630,48
37	387501,60	1375652,40
38	387515,72	1375661,62
39	387525,93	1375647,06
40	387525,85	1375646,65
41	387526,09	1375646,31
42	387525,86	1375646,09
43	387525,80	1375645,77
44	387525,16	1375645,15
45	387527,54	1375641,73
46	387535,23	1375647,13
47	387533,94	1375648,97
48	387534,01	1375649,38
49	387533,77	1375649,72
50	387534,04	1375649,95
51	387534,10	1375650,29
52	387534,62	1375650,76
53	387533,49	1375652,60
18	387533,29	1375652,92

Земельный участок №11, образуемый земельный участок с условным №11, S=3256 кв.м.

ВРИ 2.5 - среднеэтажная жилая за-

стройка, образован из земель, государственная собственность на которые не разграничена, (фактически занимаемый многоквартирным жилым домом).

№	X	Y
1	387567,10	1375799,44
2	387573,66	1375805,98
3	387582,38	1375814,37
4	387573,66	1375817,18
5	387593,65	1375828,33
6	387595,33	1375830,00
7	387540,02	1375885,36
8	387511,23	1375856,59
1	387567,10	1375799,44

В том числе часть земельного участка S=2210 кв.м. для прохода и проезда неограниченного круга лиц к землям общего пользования.

Координаты ЧЗУ:

№	X	Y
1	387582,38	1375817,18
2	387531,70	1375869,17
3	387521,58	1375859,46
4	387573,66	1375805,98
5	387567,10	1375799,44
6	387511,23	1375856,59
7	387540,02	1375885,36
8	387595,33	1375830,00
9	387593,65	1375828,33
1	387582,38	1375817,18

Земельный участок №12, образуемый земельный участок с условным №12, S=3083 кв.м.

ВРИ 2.5 - среднеэтажная жилая застройка, образован из земель, государственная собственность на которые не разграничена.

Координаты ЧЗУ:

№	X	Y
1	387590,60	1375910,06
2	387565,09	1375910,41
3	387540,02	1375885,36
4	387595,33	1375830,00
5	387603,09	1375837,71
6	387605,23	1375835,49
7	387616,65	1375846,46
8	387615,29	1375847,89
9	387625,24	1375858,22
10	387634,72	1375868,02
11	387631,97	1375870,64
1	387590,60	1375910,06
12	387600,56	1375840,63
13	387597,14	1375844,15
14	387597,69	1375844,69
15	387587,56	1375855,14
16	387587,00	1375854,60
17	387583,66	1375858,05
18	387584,21	1375858,58
19	387574,11	1375868,99
20	387573,55	1375868,45
21	387570,12	1375871,98
22	387570,68	1375872,52
23	387560,59	1375882,93
24	387560,03	1375882,39
25	387552,61	1375885,91
26	387557,17	1375886,44
27	387553,12	1375890,61
28	387563,06	1375900,26
29	387613,87	1375847,92
30	387613,77	1375846,58
31	387613,83	1375845,26
32	387605,25	1375836,91
33	387601,12	1375841,17
12	387600,56	1375840,63

Земельный участок S = 3083 кв.м обеспечивает проход и проезд неограниченного круга лиц к землям общего пользования.

Координаты ЧЗУ:

№	X	Y
1	387590,60	1375910,06
2	387565,09	1375910,41
3	387540,02	1375885,36
4	387595,33	1375830,00
5	387603,09	1375837,71
6	387605,23	1375835,49
7	387616,65	1375846,46
8	387615,29	1375847,89
9	387625,24	1375858,22
10	387634,72	1375868,02
11	387631,97	1375870,64
1	387590,60	1375910,06
12	387600,56	1375840,63
13	387597,14	1375844,15
14	387597,69	1375844,69
15	387587,56	1375855,14
16	387587,00	1375854,60
17	387583,66	1375858,05
18	387584,21	1375858,58
19	387574,11	1375868,99
20	387573,55	1375868,45
21	387570,12	1375871,98
22	387570,68	1375872,52

23	387560,59	1375882,93
24	387560,03	1375882,39
25	387556,61	1375885,91
26	387557,17	1375886,44
27	387553,12	1375890,61
28	387563,06	1375900,26
29	387613,87	1375847,92
30	387613,77	1375846,58
31	387613,83	1375845,26
32	387605,25	1375836,91
33	387601,12	1375841,17
12	387600,56	1375840,63

Земельный участок № 12.1, образуемый земельный участок с условным №12.1, S=4133 кв.м, ВРИ 2.5 - среднеэтажная жилая застройка, образован путём объединения земельного участка с КН 63:01:0110008:554 и ЗУ12 ВРИ 2.5 - среднеэтажная жилая застройка (фактически занимаемый многоквартирным жилым домом).

№	X	Y
1	387634,72	1375868,02
2	387625,24	1375858,22
3	387615,29	1375847,89
4	387616,65	1375846,46
5	387605,23	1375835,49
6	387603,09	1375837,71
7	387595,33	1375830,00
8	387540,02	1375885,36
9	387565,09	1375910,41
10	387590,60	1375910,06
11	387631,97	1375870,64
1	387634,72	1375868,02

В том числе часть земельного участка S=3083 кв.м. для прохода и проезда неограниченного круга лиц к землям общего пользования.

Координаты ЧЗУ:

№	X	Y
1	387590,60	1375910,06
2	387565,09	1375910,41
3	387540,02	1375885,36
4	387595,33	1375830,00
5	387603,09	1375837,71
6	387605,23	1375835,49
7	387616,65	1375846,46
8	387615,29	1375847,89
9	387625,24	1375858,22
10	387634,72	1375868,02
11	387631,97	1375870,64
1	387590,60	1375910,06
12	387600,56	1375840,63
13	387597,14	1375844,15
14	387597,69	1375844,69
15	387587,56	1375855,14
16	387587,00	1375854,60
17	387583,66	1375858,05
18	387584,21	1375858,58
19	387574,11	1375868,99
20	387573,55	1375868,45
21	387570,12	1375871,98
22	387570,68	1375872,52
23	387560,59	1375882,93
24	387560,03	1375882,39
25	387556,61	1375885,91
26	387557,17	1375886,44
27	387553,12	1375890,61
28	387563,06	1375900,26
29	387613,87	1375847,92
30	387613,77	1375846,58
31	387613,83	1375845,26
32	387605,25	1375836,91
33	387601,12	1375841,17
12	387600,56	1375840,63

Земельный участок №13, образуемый земельный участок с условным №13, S=3082 кв.м.

ВРИ 2.6 - многоэтажная жилая застройка (высотная застройка), образован из земель, государственная собственность на которые не разграничена, (фактически занимаемый многоквартирным жилым домом).

№	X	Y
1	387402,76	1375827,69
2	387431,50	1375847,48
3	387425,24	1375858,22
4	387445,84	1375872,20
5	387421,41	1375907,13
6	387370,02	1375871,99
1	387402,76	1375827,69

В том числе часть земельного участка S=2286 кв.м. для прохода и проезда неограниченного круга лиц к землям общего пользования.

Координаты ЧЗУ:

№	X	Y
1	387421,41	1375907,13
2	387445,84	1375872,20
3	387425,24	1375858,22

4	387431,50	1375847,48
5	387402,76	1375827,69
6	387370,02	1375871,99
1	387421,41	1375907,13
7	387430,89	1375869,92
8	387425,37	1375877,54
9	387427,56	1375879,19
10	387422,68	1375886,06
11	387420,40	1375884,39
12	387418,18	1375887,60
13	387394,39	1375870,52
14	387395,54	1375869,13
15	387430,89	1375865,40
16	387396,57	1375857,30
17	387395,56	1375856,48
18	387401,60	1375848,75
7	387430,89	1375869,92

Земельный участок № 14, образуемый земельный участок с условным №14, S=4615 кв.м.

</

Официальное опубликование

29 387195,47 1376164,56
30 387195,71 1376164,53
31 387198,66 1376164,16
32 387199,17 1376164,10
33 387197,09 1376133,90
34 387204,30 1376133,76
35 387204,08 1376132,14
36 387205,96 1376131,92
37 387206,09 1376133,50
38 387209,26 1376133,23
39 387209,20 1376132,27
40 387209,00 1376128,96
41 387208,84 1376128,96
42 387208,29 1376128,97
1 387207,97 1376128,98
43 387249,48 1376125,13
44 387251,14 1376144,22
45 387238,00 1376145,24
46 387236,87 1376125,69
43 387249,48 1376125,13

В том числе часть земельного участка S=2220 кв.м. для прохода и проезда неограниченного круга лиц к землям общего пользования.

Координаты ЧЗУ:

№	X	Y
1	387198,80	1376171,13
2	387195,94	1376171,40
3	387195,96	1376172,59
4	387192,88	1376172,67
5	387192,15	1376163,92
6	387195,39	1376163,80
7	387195,47	1376164,56
8	387195,71	1376164,53
9	387195,71	1376164,32
10	387198,32	1376164,18
1	387198,80	1376171,13
11	387221,65	1376101,85
12	387231,58	1376101,18
13	387244,14	1376100,34
14	387250,94	1376099,89
15	387255,91	1376182,08
16	387200,78	1376186,52
17	387200,45	1376183,67
18	387200,24	1376180,42
19	387209,48	1376180,15
20	387217,79	1376179,58
21	387217,88	1376180,38
22	387218,85	1376180,31
23	387238,27	1376178,94
24	387238,22	1376177,77
25	387243,05	1376177,49
26	387242,73	1376170,66
27	387244,31	1376170,65
28	387244,24	1376169,56
29	387243,60	1376161,48
30	387235,38	1376162,17
31	387235,43	1376163,44
32	387232,99	1376163,71
33	387232,83	1376161,31
34	387228,69	1376161,55
35	387228,73	1376162,51
36	387224,34	1376162,82
37	387224,41	1376164,13
38	387220,42	1376164,41
39	387219,97	1376158,86
40	387219,88	1376157,89
41	387218,80	1376157,93
42	387218,60	1376155,58
43	387219,78	1376155,38
44	387218,73	1376142,53
45	387217,78	1376142,61
46	387217,76	1376142,62
47	387217,58	1376140,46
48	387219,09	1376140,44
49	387218,71	1376136,09
50	387222,86	1376135,73
51	387222,75	1376133,90
52	387223,89	1376133,94
53	387223,78	1376127,31
54	387222,14	1376127,43
55	387222,02	1376124,98
56	387223,29	1376124,96
57	387222,38	1376112,31
58	387220,93	1376112,40
59	387220,63	1376110,06
60	387221,85	1376110,01
11	387221,65	1376101,85
61	387249,48	1376125,13
62	387251,14	1376144,22
63	387238,00	1376145,24
64	387236,87	1376125,69
61	387249,48	1376125,13

Земельный участок №18, образуемый земельный участок с условным №18, S=3990 кв.м, ВРИ 2.6 - многоэтажная жилая застройка (высотная застройка), образован из земель, государственная собственность на которые не разграничена (фактически занимаемый многоквартирным жилым домом).

№	X	Y
1	387384,02	1376079,95
2	387380,37	1376033,60
3	387361,33	1376034,87
4	387349,23	1376035,83
5	387302,84	1376098,85
6	387306,36	1376097,72
7	387309,28	1376096,30
8	387313,49	1376094,95
9	387320,35	1376093,87

10 387357,73 1376091,74
11 387361,41 1376127,54
12 387384,16 1376125,83
13 387387,36 1376125,66
1 387384,02 1376079,95
14 387373,53 1376111,01
15 387373,74 1376119,74
16 387384,30 1376119,43
17 387384,06 1376110,63
14 387373,53 1376111,01

В том числе часть земельного участка S=3478 кв.м. для прохода и проезда неограниченного круга лиц к землям общего пользования.

Координаты ЧЗУ:

№	X	Y
1	387384,16	1376125,83
2	387361,41	1376127,54
3	387357,73	1376091,74
4	387320,35	1376093,87
5	387313,49	1376094,95
6	387309,28	1376096,30
7	387306,36	1376097,72
8	387302,84	1376098,85
9	387349,23	1376035,83
10	387361,33	1376034,87
11	387380,37	1376033,60
12	387384,02	1376079,95
13	387387,36	1376125,66
1	387384,16	1376125,83
14	387361,59	1376061,60
15	387367,81	1376061,20
16	387368,87	1376077,10
17	387365,99	1376077,30
18	387366,01	1376078,61
19	387358,82	1376079,03
20	387358,75	1376077,53
21	387349,00	1376078,26
22	387349,07	1376079,71
23	387342,53	1376079,86
24	387342,44	1376078,71
25	387339,24	1376078,97
26	387338,11	1376063,37
27	387344,35	1376062,87
28	387344,28	1376061,42
29	387361,53	1376060,15
14	387361,59	1376061,60
30	387373,53	1376111,01
31	387373,74	1376119,74
32	387384,30	1376119,43
33	387384,06	1376110,63
30	387373,53	1376111,01

Земельный участок №19, образуемый земельный участок с условным №19, S=2440 кв.м,

ВРИ 2.5 - среднеэтажная жилая застройка, образован из земель, государственная собственность на которые не разграничена (фактически занимаемый многоквартирным жилым домом).

№	X	Y
1	387306,95	1376177,96
2	387293,04	1376179,08
3	387291,99	1376154,90
4	387385,46	1376147,21
5	387384,16	1376125,83
6	387387,36	1376125,66
7	387390,70	1376171,21
8	387376,32	1376172,37
1	387306,95	1376177,96

В том числе часть земельного участка S=1483 кв.м. для прохода и проезда неограниченного круга лиц к землям общего пользования.

Координаты ЧЗУ:

№	X	Y
1	387306,95	1376177,96
2	387293,04	1376179,08
3	387291,99	1376154,90
4	387385,46	1376147,21
5	387384,16	1376125,83
6	387387,36	1376125,66
7	387390,70	1376171,21
8	387376,32	1376172,37
9	387375,63	1376158,96
10	387305,68	1376164,04
1	387306,95	1376177,96

Земельный участок № 19.1, образуемый земельный участок с условным №19.1, S=6838 кв.м, ВРИ 2.5 - среднеэтажная жилая застройка, образован путём объединения земельного участка с КН 63:01:0110008:604 и ЗУ19.1 ВРИ 2.5 - среднеэтажная жилая застройка (фактически занимаемый многоквартирным жилым домом).

№	X	Y
1	387375,30	1376172,45
2	387293,04	1376179,08
3	387291,99	1376154,90
4	387288,35	1376108,49
5	387302,84	1376098,85
6	387306,36	1376097,72
7	387309,28	1376096,30
8	387313,49	1376094,95
9	387320,35	1376093,87
10	387357,73	1376091,74
11	387361,41	1376127,54
12	387384,16	1376125,83

13 387387,36 1376125,66
14 387390,70 1376171,21
1 387375,30 1376172,45
15 387355,54 1376109,78
16 387355,80 1376113,61
17 387348,01 1376114,12
18 387347,89 1376110,19
15 387355,54 1376109,78
19 387341,14 1376114,43
20 387341,03 1376112,44
21 387337,36 1376114,59
22 387337,81 1376121,23
23 387341,50 1376120,97
24 387341,35 1376118,22
25 387341,61 1376120,97
26 387346,07 1376120,76
27 387345,39 1376114,29
19 387341,14 1376114,43

В том числе часть земельного участка S=1483 кв.м. для прохода и проезда неограниченного круга лиц к землям общего пользования.

Координаты ЧЗУ:

№	X	Y
1	387306,95	1376177,96
2	387293,04	1376179,08
3	387291,99	1376154,90
4	387385,46	1376147,21
5	387384,16	1376125,83
6	387387,36	1376125,66
7	387390,70	1376171,21
8	387376,32	1376172,37
9	387375,63	1376158,96
10	387305,68	1376164,04
1	387306,95	1376177,96

Земельный участок №20, образуемый земельный участок с условным №20, S=2106 кв.м,

ВРИ 2.6 - многоэтажная жилая застройка (высотная застройка), образован из земель, государственная собственность на которые не разграничена (фактически занимаемый многоквартирным жилым домом).

№	X	Y
1	387384,02	1376079,95
2	387429,29	1376076,92
3	387428,07	1376061,98
4	387427,86	1376059,38
5	387425,50	1376030,59
6	387380,37	1376033,60
1	387384,02	1376079,95

В том числе часть земельного участка S=1644 кв.м. для прохода и проезда неограниченного круга лиц к землям общего пользования.

Координаты ЧЗУ:

№	X	Y
1	387425,50	1376030,59
2	387427,86	1376059,38
3	387428,07	1376061,98
4	387429,29	1376076,92
5	387384,02	1376079,95
6	387380,37	1376033,60
1	387425,50	1376030,59
7	387401,49	1376061,72
8	387401,29	1376058,25
9	387418,71	1376057,30
10	387417,73	1376041,77
11	387411,02	1376041,81
12	387411,01	1376040,56
13	387400,76	1376040,91
14	387400,44	1376040,98
15	387397,32	1376042,15
16	387397,20	1376042,25
17	387397,06	1376042,30
18	387397,01	1376042,71
19	387396,68	1376042,97
20	387396,61	1376043,55
21	387390,78	1376043,82
22	387391,83	1376059,44
23	387395,31	1376059,31
24	387395,21	1376061,76
7	387401,49	1376061,72

Земельный участок №21, образуемый земельный участок с условным №21, S=4174 кв.м,

ВРИ 2.5 - среднеэтажная жилая застройка, образован из земель, государственная собственность на которые не разграничена (фактически занимаемый многоквартирным жилым домом).

№	X	Y
1	387390,70	1376171,21
2	387436,61	1376167,51
3	387436,31	1376163,15
4	387435,14	1376148,02
5	387429,29	1376076,92
6	387384,02	1376079,95
7	387387,36	1376125,66
1	387390,70	1376171,21

В том числе часть земельного участка S=3067 кв.м. для прохода и проезда неограниченного круга лиц к землям общего пользования.

Координаты ЧЗУ:

№	X	Y
1	387384,02	1376079,95

2 387429,29 1376076,92
3 387435,14 1376148,02
4 387436,31 1376163,15
5 387436,61 1376167,51
6 387390,70 1376171,21
7 387387,36 1376125,66
1 387384,02 1376079,95
8 387395,92 1376096,14
9 387400,36 1376168,48
10 387415,77 1376167,31
11 387411,10 1376095,35
8 387395,92 1376096,14

Земельный участок №22, образуемый земельный участок с условным №22, S=3650 кв.м,

ВРИ 2.5 - среднеэтажная жилая застройка, образован из земель, государственная собственность на которые не разграничена (фактически занимаемый многоквартирным жилым домом).

№	X	Y
1	387523,65	1376160,49
2	387523,32	1376156,87
3	387522,38	1376134,88
4	387521,	

Официальное опубликование

В том числе часть земельного участка S=6597 кв.м. для прохода и проезда неограниченного круга лиц к землям общего пользования.

Координаты ЧЗУ:

№	X	Y
1	387733,73	1376030,87
2	387632,02	1376037,70
3	387636,48	1376098,36
4	387640,30	1376151,09
5	387741,28	1376142,95
1	387733,73	1376030,87
6	387651,14	1376142,46
7	387650,17	1376134,29
8	387657,41	1376133,79
9	387657,40	1376133,59
10	387660,30	1376133,38
11	387660,32	1376133,60
12	387671,69	1376132,82
13	387671,67	1376132,53
14	387674,46	1376132,33
15	387674,48	1376132,62
16	387685,76	1376131,85
17	387685,73	1376131,49
18	387688,62	1376131,28
19	387688,65	1376131,65
20	387699,92	1376130,88
21	387699,89	1376130,44
22	387702,78	1376130,22
23	387702,81	1376130,68
24	387714,09	1376129,91
25	387714,05	1376129,40
26	387716,95	1376129,18
27	387716,99	1376129,71
28	387722,35	1376129,34
29	387720,12	1376097,49
30	387648,28	1376103,46
31	387646,41	1376089,34
32	387719,12	1376083,19
33	387717,19	1376055,56
34	387645,67	1376061,30
35	387643,91	1376045,63
36	387717,06	1376039,58
37	387732,17	1376038,33
38	387739,23	1376142,11
39	387724,33	1376143,17
40	387651,91	1376148,98
41	387651,76	1376147,74
42	387651,53	1376147,76
6	387651,14	1376142,46

Земельный участок № 25.1, образуемый земельный участок с условным №25.1, S=11483кв.м, ВРИ 2.5 - среднеэтажная жилая застройка, образован путём объединения земельного участка с КН 63:01:0110008:2 и ЗУ25.1 ВРИ 2.5 - среднеэтажная жилая застройка (фактически занимаемый многоквартирным жилым домом).

№	X	Y
1	387733,73	1376030,87
2	387632,02	1376037,70
3	387636,48	1376098,36
4	387640,30	1376151,09
5	387741,28	1376142,95
1	387733,73	1376030,87

В том числе часть земельного участка S=6597 кв.м. для прохода и проезда неограниченного круга лиц к землям общего пользования.

Координаты ЧЗУ:

№	X	Y
1	387733,73	1376030,87
2	387632,02	1376037,70
3	387636,48	1376098,36
4	387640,30	1376151,09
5	387741,28	1376142,95
1	387733,73	1376030,87
6	387651,14	1376142,46
7	387650,17	1376134,29
8	387657,41	1376133,79
9	387657,40	1376133,59
10	387660,30	1376133,38
11	387660,32	1376133,60
12	387671,69	1376132,82
13	387671,67	1376132,53
14	387674,46	1376132,33
15	387674,48	1376132,62
16	387685,76	1376131,85
17	387685,73	1376131,49
18	387688,62	1376131,28
19	387688,65	1376131,65
20	387699,92	1376130,88
21	387699,89	1376130,44
22	387702,78	1376130,22
23	387702,81	1376130,68
24	387714,09	1376129,91
25	387714,05	1376129,40
26	387716,95	1376129,18
27	387716,99	1376129,71
28	387722,35	1376129,34
29	387720,12	1376097,49
30	387648,28	1376103,46
31	387646,41	1376089,34
32	387719,12	1376083,19
33	387717,19	1376055,56

34	387645,67	1376061,30
35	387643,91	1376045,63
36	387717,06	1376039,58
37	387732,17	1376038,33
38	387739,23	1376142,11
39	387724,33	1376143,17
40	387651,91	1376148,98
41	387651,76	1376147,74
42	387651,53	1376147,76
6	387651,14	1376142,46

Земельный участок №26, образуемый земельный участок с условным №26, S=4786 кв.м, ВРИ 2.5 - среднеэтажная жилая застройка, образован из земель, государственная собственность на которые не разграничена (фактически занимаемый многоквартирным жилым домом).

№	X	Y
1	387618,48	1376021,88
2	387611,79	1375956,63
3	387610,74	1375946,39
4	387608,52	1375924,63
5	387608,04	1375916,96
6	387662,40	1375913,11
7	387670,60	1376035,11
8	387618,02	1376038,70
9	387619,14	1376030,99
10	387628,72	1376030,49
11	387627,89	1376021,07
1	387618,48	1376021,88
12	387651,58	1375968,03
13	387652,78	1375968,01
14	387652,52	1375964,91
15	387651,32	1375965,02
16	387649,88	1375948,58
17	387651,08	1375948,48
18	387650,83	1375945,59
19	387649,63	1375945,69
20	387648,19	1375929,25
21	387649,39	1375929,15
22	387649,13	1375926,17
23	387647,69	1375926,27
24	387647,40	1375920,09
25	387633,05	1375921,35
26	387637,82	1375975,14
27	387638,15	1375975,11
28	387642,94	1376030,23
29	387656,92	1376029,15
30	387656,24	1376021,41
31	387657,44	1376021,31
32	387657,18	1376018,41
33	387655,99	1376018,52
34	387654,55	1376002,08
35	387655,75	1376001,98
36	387655,50	1375999,09
37	387654,30	1375999,19
38	387652,86	1375982,75
39	387654,06	1375982,65
40	387653,81	1375979,67
41	387652,61	1375979,76
42	387652,09	1375973,89
12	387651,58	1375968,03
43	387652,09	1375973,89

Земельный участок S = 4786 кв.м обеспечивает проход и проезд неограниченного круга лиц к землям общего пользования.

Координаты ЧЗУ:

№	X	Y
1	387618,48	1376021,88
2	387611,79	1375956,63
3	387610,74	1375946,39
4	387608,52	1375924,63
5	387608,04	1375916,96
6	387662,40	1375913,11
7	387670,60	1376035,11
8	387618,02	1376038,70
9	387619,14	1376030,99
10	387628,72	1376030,49
11	387627,89	1376021,07
1	387618,48	1376021,88
12	387651,58	1375968,03
13	387652,78	1375968,01
14	387652,52	1375964,91
15	387651,32	1375965,02
16	387649,88	1375948,58
17	387651,08	1375948,48
18	387650,83	1375945,59
19	387649,63	1375945,69
20	387648,19	1375929,25
21	387649,39	1375929,15
22	387649,13	1375926,17
23	387647,69	1375926,27
24	387647,40	1375920,09
25	387633,05	1375921,35
26	387637,82	1375975,14
27	387638,15	1375975,11
28	387642,94	1376030,23
29	387656,92	1376029,15
30	387656,24	1376021,41
31	387657,44	1376021,31
32	387657,18	1376018,41
33	387655,99	1376018,52
34	387654,55	1376002,08
35	387655,75	1376001,98
36	387655,50	1375999,09
37	387654,30	1375999,19
38	387652,86	1375982,75
39	387654,06	1375982,65
40	387653,81	1375979,67
41	387652,61	1375979,76
42	387652,09	1375973,89
12	387651,58	1375968,03
43	387652,09	1375973,89

37	387654,30	1375999,19
38	387652,86	1375982,75
39	387654,06	1375982,65
40	387653,81	1375979,67
41	387652,61	1375979,76
42	387652,09	1375973,89
12	387651,58	1375968,03
43	387652,09	1375973,89

Земельный участок № 26.1, образуемый земельный участок с условным №26.1, S=6358 кв.м, ВРИ 2.5 - среднеэтажная жилая застройка, образован путём объединения земельного участка с кадастровым номером 63:01:0110008:561, земельного участка с кадастровым номером 63:01:0110008:599 и ЗУ26 ВРИ 2.5 - среднеэтажная жилая застройка (фактически занимаемые многоквартирными жилыми домами).

№	X	Y
1	387619,14	1376030,99
2	387618,02	1376038,70
3	387670,60	1376035,11
4	387662,40	1375913,11
5	387608,04	1375916,96
6	387608,52	1375924,63
7	387610,74	1375946,39
8	387611,79	1375956,63
9	387618,48	1376021,88
10	387627,89	1376021,07
11	387628,72	1376030,49
1	387619,14	1376030,99

В том числе часть земельного участка S=4786 кв.м. для прохода и проезда неограниченного круга лиц к землям общего пользования.

Координаты ЧЗУ:

№	X	Y
1	387618,48	1376021,88
2	387611,79	1375956,63
3	387610,74	1375946,39
4	387608,52	1375924,63
5	387608,04	1375916,96
6	387662,40	1375913,11
7	387670,60	1376035,11
8	387618,02	1376038,70
9	387619,14	1376030,99
10	387628,72	1376030,49
11	387627,89	1376021,07
1	387618,48	1376021,88
12	387651,58	1375968,03
13	387652,78	1375968,01
14	387652,52	1375964,91
15	387651,32	1375965,02
16	387649,88	1375948,58
17	387651,08	1375948,48
18	387650,83	1375945,59
19	387649,63	1375945,69
20	387648,19	1375929,25
21	387649,39	1375929,15
22	387649,13	1375926,17
23	387647,69	1375926,27
24	387647,40	1375920,09
25	387633,05	1375921,35
26	387637,82	1375975,14
27	387638,15	1375975,11
28	387642,94	1376030,23
29	387656,92	1376029,15
30	387656,24	1376021,41
31	387657,44	1376021,31
32	387657,18	1376018,41
33	387655,99	1376018,52
34	387654,55	1376002,08
35	387655,75	1376001,98
36	387655,50	1375999,09
37	387654,30	1375999,19
38	387652,86	1375982,75
39	387654,06	1375982,65
40	387653,81	1375979,67
41	387652,61	1375979,76
42	387652,09	1375973,89
12	387651,58	1375968,03
43	387652,09	1375973,89

Земельный участок №27, образуемый земельный участок с условным №27, S=9878 кв.м,

ВРИ 2.6 - многоэтажная жилая застройка (высотная застройка), образован из земель, государственная собственность на которые не разграничена (фактически занимаемый многоквартирным жилым домом).

№	X	Y
1	387701,22	1375864,11
2	387661,64	1375901,80
3	387670,60	1376035,11
4	387733,73	1376030,87
5	387722,41	1375862,78
1	387701,22	1375864,11
6	387667,97	1375945,62
7	387673,77	1375945,30
8	38767	

Официальное опубликование

ПРИЛОЖЕНИЕ №42
к постановлению Администрации
городского округа Самара
от 31.12.2019 №1105

МУНИЦИПАЛЬНОЕ ПРЕДПРИЯТИЕ ГОРОДА САМАРЫ
«АРХИТЕКТУРНО-ПЛАНИРОВОЧНОЕ БЮРО»

(МП Г. САМАРЫ «АРХИТЕКТУРНО-ПЛАНИРОВОЧНОЕ БЮРО»)

Регистрационный номер в государственном реестре саморегулируемых организаций СРО-П-038-28102009

Заказчик: Департамент градостроительства городского округа Самара
муниципальный контракт № 19899

Проект межевания территорий, занимаемых многоквартирными
жилими домами в городском округе Самара
по адресу: в границах улиц Гродненская, Авроры, Белгородская

Том I «Проект межевания территории. Утверждаемая часть»
Текстовая часть.

Шифр: 2104/8.1-ДПТ (84)

САМАРА 2019



СОСТАВ И СОДЕРЖАНИЕ ПРОЕКТА.

№ листа	Обозначение	Наименование	Кол-во листов	Масштаб
Том I «Проект межевания территории. Утверждаемая часть»				
Раздел 1. Проект межевания территории. Графическая часть.				
1		Чертеж межевания территории	1	1:1000
Раздел 2. Проект межевания территории. Текстовая часть.				
2		Пояснительная записка	34	
Том II «Проект межевания территории. Материалы по обоснованию»				
1		Схема, отображающая местоположение существующих объектов капитального строительства, границ существующих земельных участков, границ зон с особыми условиями использования территории, границы особо охраняемых природных территорий, границ территорий объектов культурного наследия, границы лесничества, лесопарков, участков лесничеств, лесных кварталов, лесотаксационных выделов или частей лесотаксационных выделов.	1	1:1000
Том III «Исходные данные»				

СОДЕРЖАНИЕ ПОЯСНИТЕЛЬНОЙ ЗАПИСКИ.

№	Наименование	Стр.
I	Общие данные.	3
II	Текстовая часть проекта межевания территории.	5
2.1	Перечень и сведения о площади образуемых земельных участков, в том числе возможные способы их образования, виды разрешенного использования образуемых земельных участков в соответствии с проектом планировки территории в случаях, предусмотренных Градостроительным кодексом РФ.	7

I. ОБЩИЕ ДАННЫЕ.

Проект межевания территорий, занимаемых многоквартирными жилыми домами в городском округе Самара (в границах улиц Гродненская, Авроры, Белгородская) (далее – ПМТ) разработан на основании следующих документов:

- распоряжение Департамента градостроительства городского округа Самара №РД-1030 от 27.05.2019 «О разрешении Департаменту градостроительства городского округа Самара подготовки проектов межевания территорий, занимаемых многоквартирными жилыми домами в городском округе Самара»;
- распоряжение Департамента градостроительства городского округа Самара №РД-1246 от 03.07.2019 «О внесении изменения в распоряжение Департамента градостроительства городского округа Самара от 27.05.2019 № РД-1030 «О разрешении Департаменту градостроительства городского округа Самара подготовки проектов межевания территорий, занимаемых многоквартирными жилыми домами в городском округе Самара».

Данный проект разработан в соответствии:

- Градостроительным кодексом РФ, Земельным кодексом РФ, Водным кодексом РФ, Лесным кодексом РФ, иными нормативными правовыми актами РФ, Самарской области, городского округа Самара;
- Инструкцией о порядке проектирования и установления красных линий в городах и других поселениях РФ, принятой постановлением Госстроя России от 06.04.1998 № 18-30 (далее – РДС 30-201-98), в части не противоречащей действующему законодательству;
- Федеральным законом от 24.07.2007 № 221-ФЗ «О кадастровой деятельности» (далее – Федеральный закон № 221-ФЗ);
- Генеральным планом городского округа Самара, утвержденным Решением Думы городского округа Самара от 20.03.2008 № 539 (далее - Генеральный план);
- Правилами застройки и землепользования в городе Самаре, утвержденными Постановлением Самарской городской Думы от 26.04.2001 №61 (далее - Правила);
- Местными нормативами градостроительного проектирования городского округа Самара.

Целью подготовки проекта межевания территории является:

Определение местоположения границ образуемых и изменяемых участков, занимаемых многоквартирными жилыми домами в городском округе Самара.

Установление, изменение, отмена красных линий для застроенных территорий, в границах которых не планируется размещение новых объектов капитального строительства, а также для установления, изменения, отмены красных линий в связи с образованием и (или) изменением земельного участка, расположенного в границах территории, применительно к которой не предусматривается осуществление деятельности по комплексному и устойчивому развитию, при условии, что такие установление, изменение, отмена влекут за собой исключительно изменение границы территории общего пользования.

II. ТЕКСТОВАЯ ЧАСТЬ ПРОЕКТА МЕЖЕВАНИЯ ТЕРРИТОРИИ.

2.1 Перечень и сведения о площади образуемых земельных участков, в том числе возможные способы их образования, виды разрешенного использования образуемых земельных участков в соответствии с проектом планировки территории в случаях, предусмотренных Градостроительным кодексом РФ.

Земельный участок № 1, образуемый земельный участок с условным №1, S=4863 кв.м,

ВРИ 2.5 - среднеэтажная жилая застройка, образован из земель, государственная собственность на которые не разграничена.

Координаты земельного участка:

№	X	Y
1	385197,24	1377385,92
2	385205,70	1377404,57
3	385215,58	1377428,69
4	385231,56	1377444,67
5	385264,34	1377519,65
6	385249,35	1377526,55
7	385269,16	1377572,85
8	385261,62	1377576,59

9	385283,02	1377626,73
10	385332,40	1377605,18
11	385257,23	1377434,52
12	385251,95	1377436,86
13	385254,19	1377441,91
14	385255,20	1377441,47
15	385257,92	1377447,67
16	385256,91	1377448,11
17	385258,97	1377452,82
18	385259,99	1377452,38
19	385262,72	1377458,62
20	385261,72	1377459,06
21	385298,66	1377544,51
22	385301,36	1377550,58
23	385302,53	1377550,05
24	385305,09	1377555,77
25	385303,89	1377556,29
26	385306,12	1377561,25
27	385307,31	1377560,72
28	385309,81	1377566,41
29	385308,64	1377566,93
30	385311,91	1377574,29
31	385313,09	1377573,76
32	385313,31	1377574,26
33	385314,97	1377573,52
34	385316,75	1377577,58
35	385315,96	1377577,93
36	385317,73	1377581,97
37	385318,57	1377581,61
38	385321,02	1377587,07
39	385319,36	1377587,83
40	385320,21	1377589,77
41	385319,04	1377590,29
42	385322,58	1377598,27
43	385316,37	1377601,00
44	385316,98	1377602,38
45	385311,03	1377605,00
46	385311,59	1377606,30
47	385308,61	1377607,70
48	385307,46	1377607,88
49	385292,84	1377614,30
50	385291,76	1377611,83
51	385281,93	1377616,14
52	385281,34	1377614,79
53	385279,78	1377615,48
54	385272,11	1377598,03
55	385273,66	1377597,34
56	385269,23	1377587,24
57	385277,59	1377583,55
58	385280,44	1377590,01
59	385282,70	1377589,02
60	385282,07	1377587,56
61	385286,19	1377585,73
62	385287,40	1377588,48
63	385295,62	1377584,83
64	385295,92	1377585,58
65	385297,32	1377584,97
66	385296,35	1377582,76
67	385299,02	1377581,59
68	385298,77	1377581,04
69	385299,05	1377580,90
70	385298,50	1377579,65
71	385297,32	1377580,18
72	385295,36	1377575,80
73	385294,35	1377576,24
74	385292,00	1377570,91
75	385294,19	1377569,95
76	385293,96	1377569,44
77	385292,78	1377569,98
78	385288,61	1377560,62
79	385287,32	1377561,18
80	385285,35	1377556,67
81	385286,74	1377556,06
82	385284,02	1377549,93
83	385285,07	1377549,46
84	385283,51	1377546,05
85	385281,12	1377547,12
86	385279,10	1377542,64
87	385281,48	1377541,57
88	385277,22	1377532,15
89	385274,68	1377533,36
90	385272,84	1377529,05
91	385275,38	1377527,84
92	385271,61	1377519,01
93	385269,03	1377520,11
94	385267,37	1377516,20
95	385269,94	1377515,10
96	385265,96	1377505,72
97	385263,40	1377506,81
98	385261,59	1377502,58
99	385264,17	1377501,49
100	385260,41	1377492,64
101	385257,84	1377493,74
102	385255,98	1377489,38
103	385258,55	1377488,29
104	385254,93	1377479,77
105	385252,36	1377480,86
106	385250,50	1377476,46
107	385253,08	1377475,38
108	385251,33	1377471,27
109	385250,32	1377471,70
110	385247,94	1377466,24
111	385246,39	1377466,91
112	385244,78	1377463,22
113	385246,33	1377462,52
114	385243,55	1377456,12
115	385244,55	1377455,69
116	385243,01	1377452,14
117	385240,46	1377453,26
118	385238,51	1377448,80
119	385240,06	1377448,14
120	385236,34	1377439,56
121	385234,78	1377440,23
122	385232,70	1377435,45
123	385235,26	1377434,34
124	385234,83	1377433,35
125	385233,82	1377433,78
126	385231,22	1377427,78
127	385232,22	1377427,35
128	385231,93	1377426,68
129	385230,00	1377427,51
130	385227,84	1377422,57

131	385218,53	1377426,76
132	385217,46	1377424,42
133	385216,20	1377425,01
134	385209,79	1377410,88
135	385211,07	1377410,30
136	385209,77	1377407,42
137	385217,83	1377403,90
138	385217,14	1377402,34
139	385224,36	1377399,19
140	385225,04	1377400,75
141	385233,31	1377397,14
142	385233,24	1377396,97
143	385239,48	1377394,23
144	385230,00	1377372,70
145	385229,51	1377371,75
1	385197,24	1377385,92

Земельный участок S=4863 кв.м обеспечивает проход и проезд к землям общего пользования

неограниченного круга лиц:
Координаты ЧЗУ:

№	X	Y
1	385197,24	1377385,92
2	385205,70	1377404,57
3	385215,58	1377428,69
4	385231,56	1377444,67
5	385264,34	1377519,65
6	385249,35	1377526,55
7	385269,16	1377572,85
8	385261,62	1377576,59
9	385283,02	1377626,73
10	385332,40	1377605,18
11	385257,23	1377434,52
12	385251,95	1377436,86
13	385254,19	1377441,91
14	385255,20	1377441,47
15	385257,92	1377447,67
16	385256,91	1377448,11
17	385258,97	1377452,82
18	385259,99	1377452,38
19	385262,72	1377458,62
20	385261,72	1377459,06
21	385298,66	1377544,51
22	385301,36	1377550,58
23	385302,53	1377550,05
24	385305,09	1377555,77
25	385303,89	1377556,29
26	385306,12	1377561,25
27	385307,31	1377560,72
28	385309,81	1377566,41
29	385308,64	1377566,93
30	385311,91	1377574,29
31	385313,09	1377573,76
32	385313,31	1377574,26
33	385314,97	1377573,52
34	385316,75	1377577,58
35	385315,96	1377577,93
36	385317,73	1377581,97
37	385318,57	1377581,61
38	385321,02	1377587,07
39	385319,36	1377587,83
40	385320,21	1377589,77
41	385319,04	1377590,29
42	385322,58	1377598,27
43	385316,37	1377601,00
44	385316,98	1377602,38
45	385311,03	1377605,00
46	385311,59	1377606,30
47	385308,61	1377607,70
48	385307,46	1377607,88
49	385292,84	1377614,30
50	385291,76	1377611,83
51	385281,93	1377616,14
52	385281,34	1377614,79
53	385279,78	1377615,48
54	385272,11	1377598,03
55	385273,66	1377597,34
56	385269,23	1377587,24
57	385277,59	1377583,55
58	385280,44	1377590,01
59	385282,70	1377589,02
60	385282,07	1377587,56
61	385286,19	1377585,73
62	385287,40	1377588,48
63	385295,62	1377584,83
64	385295,92	1377585,58
65	385297,32	1377584,97
66	385296,35	1377582,76
67	385299,02	1377581,59
68	385298,77	1377581,04
69	385299,05	1377580,90
70	385298,50	1377579,65
71	385297,32	1377580,18
72	385295,36	1377575,80

Официальное опубликование

100	385260,41	1377492,64
101	385257,84	1377493,74
102	385255,98	1377489,38
103	385258,55	1377488,29
104	385254,93	1377479,77
105	385252,36	1377480,86
106	385250,50	1377476,46
107	385253,08	1377475,38
108	385251,33	1377471,27
109	385250,32	1377471,70
110	385247,94	1377466,24
111	385246,39	1377466,91
112	385244,78	1377463,22
113	385246,33	1377462,52
114	385243,55	1377456,12
115	385244,55	1377455,69
116	385243,01	1377452,14
117	385240,46	1377453,26
118	385238,51	1377448,80
119	385240,06	1377448,14
120	385236,34	1377439,56
121	385234,78	1377440,23
122	385232,70	1377435,45
123	385235,26	1377434,34
124	385234,83	1377433,35
125	385233,82	1377433,78
126	385231,22	1377427,78
127	385232,22	1377427,35
128	385231,93	1377426,68
129	385230,00	1377427,51
130	385227,84	1377422,57
131	385218,53	1377426,76
132	385217,46	1377424,42
133	385216,20	1377425,01
134	385209,79	1377410,88
135	385211,07	1377410,30
136	385209,77	1377407,42
137	385217,83	1377403,90
138	385217,14	1377402,34
139	385224,36	1377399,19
140	385225,04	1377400,75
141	385233,31	1377397,14
142	385233,24	1377396,97
143	385239,48	1377394,23
144	385230,00	1377372,70
145	385229,51	1377371,75
1	385197,24	1377385,92

Земельный участок № 1.1, образуемый земельный участок с условным №1, S=9897 кв.м,

ВРИ 2.5 - среднеэтажная жилая застройка, образован путём объединения земельного участка с КН 63:01:0123004:7 и ЗУ1 (фактически занимаемый многоквартирным жилым домом).

Координаты земельного участка:

№	X	Y
1	385197,24	1377385,92
2	385205,70	1377404,57
3	385215,58	1377428,69
4	385231,56	1377444,67
5	385264,34	1377519,65
6	385249,35	1377526,55
7	385269,16	1377572,85
8	385261,62	1377576,59
9	385283,02	1377626,73
10	385332,40	1377605,18
11	385257,23	1377434,52
12	385258,18	1377434,10
13	385251,78	1377419,68
14	385253,53	1377418,91
15	385249,86	1377410,68
16	385248,10	1377411,44
17	385246,51	1377407,83
18	385247,77	1377407,26
19	385245,85	1377402,88
20	385244,56	1377403,46
21	385244,09	1377402,39
22	385245,64	1377401,68
23	385241,86	1377393,19
24	385239,48	1377394,23
25	385230,00	1377372,70
26	385229,51	1377371,75
1	385197,24	1377385,92

В том числе часть земельного участка S=4863 кв.м для прохода и проезда неограниченного круга лиц к землям общего пользования.

Координаты ЧЗУ:

№	X	Y
1	385197,24	1377385,92
2	385205,70	1377404,57
3	385215,58	1377428,69
4	385231,56	1377444,67
5	385264,34	1377519,65
6	385249,35	1377526,55
7	385269,16	1377572,85
8	385261,62	1377576,59
9	385283,02	1377626,73
10	385332,40	1377605,18
11	385257,23	1377434,52
12	385258,18	1377434,10
13	385251,78	1377419,68
14	385253,53	1377418,91
15	385249,86	1377410,68
16	385248,10	1377411,44
17	385246,51	1377407,83
18	385247,77	1377407,26
19	385245,85	1377402,88
20	385244,56	1377403,46
21	385244,09	1377402,39
22	385245,64	1377401,68
23	385241,86	1377393,19
24	385239,48	1377394,23
25	385230,00	1377372,70
26	385229,51	1377371,75
1	385197,24	1377385,92

27	385307,31	1377560,72
28	385309,81	1377566,41
29	385308,64	1377566,93
30	385311,91	1377574,29
31	385313,09	1377573,76
32	385313,31	1377574,26
33	385314,97	1377573,52
34	385316,75	1377577,58
35	385315,96	1377577,93
36	385317,73	1377581,97
37	385318,57	1377581,61
38	385321,02	1377587,07
39	385319,36	1377587,83
40	385320,21	1377589,77
41	385319,04	1377590,29
42	385322,58	1377598,27
43	385316,37	1377601,00
44	385316,98	1377602,38
45	385311,03	1377605,00
46	385311,59	1377606,30
47	385308,61	1377607,70
48	385307,46	1377607,88
49	385292,84	1377614,30
50	385291,76	1377611,83
51	385281,93	1377616,14
52	385281,34	1377614,79
53	385279,78	1377615,48
54	385272,11	1377598,03
55	385273,66	1377597,34
56	385269,23	1377587,24
57	385277,59	1377583,55
58	385280,44	1377590,01
59	385282,70	1377589,02
60	385282,07	1377587,56
61	385286,19	1377585,73
62	385287,40	1377588,48
63	385295,62	1377584,83
64	385295,92	1377585,58
65	385297,32	1377584,97
66	385296,35	1377582,76
67	385299,02	1377581,59
68	385298,77	1377581,04
69	385299,05	1377580,90
70	385298,50	1377579,65
71	385297,32	1377580,18
72	385295,36	1377575,80
73	385294,35	1377576,24
74	385292,00	1377570,91
75	385294,19	1377569,95
76	385293,96	1377569,44
77	385292,78	1377569,98
78	385288,61	1377560,62
79	385287,32	1377561,18
80	385285,35	1377556,67
81	385286,74	1377556,06
82	385284,02	1377549,93
83	385285,07	1377549,46
84	385283,51	1377546,05
85	385281,12	1377547,12
86	385279,10	1377542,64
87	385281,48	1377541,57
88	385277,22	1377532,15
89	385274,68	1377533,36
90	385272,84	1377529,05
91	385275,38	1377527,84
92	385271,61	1377519,01
93	385269,03	1377520,11
94	385267,37	1377516,20
95	385269,94	1377515,10
96	385265,96	1377505,72
97	385263,40	1377506,81
98	385261,59	1377502,58
99	385264,17	1377501,49
100	385260,41	1377492,64
101	385257,84	1377493,74
102	385255,98	1377489,38
103	385258,55	1377488,29
104	385254,93	1377479,77
105	385252,36	1377480,86
106	385250,50	1377476,46
107	385253,08	1377475,38
108	385251,33	1377471,27
109	385250,32	1377471,70
110	385247,94	1377466,24
111	385246,39	1377466,91
112	385244,78	1377463,22
113	385246,33	1377462,52
114	385243,55	1377456,12
115	385244,55	1377455,69
116	385243,01	1377452,14
117	385240,46	1377453,26
118	385238,51	1377448,80
119	385240,06	1377448,14
120	385236,34	1377439,56
121	385234,78	1377440,23
122	385232,70	1377435,45
123	385235,26	1377434,34
124	385234,83	1377433,35
125	385233,82	1377433,78
126	385231,22	1377427,78
127	385232,22	1377427,35
128	385231,93	1377426,68
129	385230,00	1377427,51
130	385227,84	1377422,57
131	385218,53	1377426,76
132	385217,46	1377424,42
133	385216,20	1377425,01
134	385209,79	1377410,88
135	385211,07	1377410,30
136	385209,77	1377407,42
137	385217,83	1377403,90
138	385217,14	1377402,34
139	385224,36	1377399,19
140	385225,04	1377400,75
141	385233,31	1377397,14
142	385233,24	1377396,97
143	385239,48	1377394,23
144	385230,00	1377372,70
145	385229,51	1377371,75
1	385197,24	1377385,92

145	385229,51	1377371,75
1	385197,24	1377385,92

Земельный участок № 2, образуемый земельный участок с условным №2, S=3203 кв.м,

ВРИ 2.5 - среднеэтажная жилая застройка, образован из земель, государственная собственность на которые не разграничен (фактически занимаемый многоквартирным жилым домом).

Координаты земельного участка:

№	X	Y
1	385197,24	1377385,92
2	385205,70	1377404,57
3	385215,58	1377428,69
4	385146,31	1377458,11
5	385131,98	1377427,14
6	385126,59	1377415,16
7	385129,64	1377415,62
8	385162,25	1377401,29
9	385165,75	1377408,89
10	385177,37	1377403,43
11	385173,96	1377396,15
1	385197,24	1377385,92

В том числе часть земельного участка S=2409 кв.м для прохода и проезда неограниченного круга лиц к землям общего пользования.

Координаты ЧЗУ:

№	X	Y
1	385126,59	1377415,16
2	385131,98	1377427,14
3	385135,43	1377434,57
4	385135,97	1377434,13
5	385135,34	1377432,73
6	385182,18	1377411,98
7	385182,78	1377413,36
8	385189,82	1377410,28
9	385195,52	1377423,70
10	385192,77	1377424,87
11	385193,27	1377425,92
12	385163,06	1377439,55
13	385162,53	1377438,48
14	385151,07	1377443,46
15	385151,60	1377444,56
16	385145,82	1377447,03
17	385145,39	1377445,94
18	385141,49	1377447,69
19	385146,31	1377458,11
20	385215,58	1377428,69
21	385205,70	1377404,57
22	385197,24	1377385,92
23	385173,96	1377396,15
24	385177,37	1377403,43
25	385165,75	1377408,89
26	385162,25	1377401,29
27	385129,64	1377415,62
1	385126,59	1377415,16

Земельный участок № 3, образуемый земельный участок с условным №3, S=1975 кв.м,

ВРИ 2.1.1 - малоэтажная многоквартирная жилая застройка, образован из земель, государственная собственность на которые не разграничена, (фактически занимаемый многоквартирным жилым домом).

Координаты земельного участка:

№	X	Y
1	385231,56	1377444,67
2	385215,58	1377428,69
3	385185,66	13

Официальное опубликование

10 385121,52 1377444,52
11 385120,96 1377443,36
12 385125,83 1377441,07
13 385126,48 1377442,29
14 385134,64 1377438,69
15 385135,89 1377441,75
16 385138,21 1377440,59
17 385131,98 1377427,14
18 385130,56 1377423,98
19 385129,42 1377424,48
20 385129,70 1377424,98
21 385131,18 1377428,17
22 385103,23 1377440,06
23 385101,76 1377436,78
24 385101,72 1377436,71
1 385083,80 1377444,63
25 385096,26 1377468,72
26 385101,51 1377478,86
27 385146,31 1377458,11
28 385141,49 1377447,69
29 385140,29 1377448,32
30 385139,32 1377448,82
31 385140,76 1377451,98
32 385099,93 1377470,61
33 385098,52 1377467,48
25 385096,26 1377468,72

Земельный участок № 9, образуемый земельный участок с условным №9, S=5479 кв.м,

ВРИ 2.1.1 - малоэтажная многоквартирная жилая застройка, образован из земель, государственная собственность на которые не разграничена (фактически занимаемый многоквартирным жилым домом).

Координаты земельного участка:

№	X	Y
1	385101,51	1377478,86
2	385144,90	1377573,73
3	385162,25	1377566,43
4	385177,81	1377559,60
5	385176,37	1377556,97
6	385182,51	1377553,60
7	385183,95	1377556,23
8	385197,08	1377549,91
9	385173,25	1377497,49
10	385163,20	1377502,09
11	385149,28	1377471,93
12	385145,70	1377464,52
13	385143,12	1377459,59
1	385101,51	1377478,86

В том числе часть земельного участка S=4771 кв.м для прохода и проезда неограниченного круга лиц к землям общего пользования.

Координаты ЧЗУ:

№	X	Y
1	385101,51	1377478,86
2	385144,90	1377573,73
3	385162,25	1377566,43
4	385177,81	1377559,60
5	385176,37	1377556,97
6	385182,51	1377553,60
7	385183,95	1377556,23
8	385197,08	1377549,91
9	385173,25	1377497,49
10	385163,20	1377502,09
11	385149,28	1377471,93
12	385145,70	1377464,52
13	385143,12	1377459,59
1	385101,51	1377478,86
14	385113,79	1377494,21
15	385139,43	1377481,46
16	385145,25	1377493,17
17	385119,61	1377505,92
14	385113,79	1377494,21
18	385139,94	1377556,51
19	385172,34	1377542,29
20	385176,16	1377550,77
21	385143,94	1377565,21
18	385139,94	1377556,51

Земельный участок № 10, образуемый земельный участок с условным №10, S=1950 кв.м,

ВРИ 2.1.1 - малоэтажная многоквартирная жилая застройка, образован из земель, государственная собственность на которые не разграничена, (фактически занимаемый многоквартирным жилым домом).

Координаты земельного участка:

№	X	Y
1	385217,68	1377595,94
2	385197,08	1377549,91
3	385183,95	1377556,23
4	385177,81	1377559,60
5	385162,25	1377566,43
6	385181,16	1377612,03
1	385217,68	1377595,94

В том числе часть земельного участка S=1368 кв.м для прохода и проезда неограниченного круга лиц к землям общего пользования.

Координаты ЧЗУ:

№	X	Y
1	385162,25	1377566,43
2	385181,16	1377612,03
3	385217,68	1377595,94
4	385197,08	1377549,91
5	385183,95	1377556,23
6	385177,81	1377559,60
1	385162,25	1377566,43
7	385163,91	1377566,79
8	385190,93	1377554,33

9 385192,73 1377558,32
10 385191,52 1377558,86
11 385190,64 1377558,49
12 385188,68 1377559,30
13 385188,54 1377560,23
14 385185,59 1377561,55
15 385184,59 1377561,11
16 385165,46 1377570,07
7 385163,91 1377566,79
17 385169,76 1377580,94
18 385193,92 1377569,60
19 385195,60 1377573,47
20 385192,58 1377574,91
21 385192,25 1377574,23
22 385171,36 1377584,03
17 385169,76 1377580,94
23 385179,98 1377593,93
24 385206,33 1377582,12
25 385211,77 1377593,93
26 385185,34 1377605,82
23 385179,98 1377593,93

Земельный участок № 11, образуемый земельный участок с условным №11, S=790 кв.м,

ВРИ 2.1.1 - малоэтажная многоквартирная жилая застройка, образован из земель, государственная собственность на которые не разграничена (фактически занимаемый многоквартирным жилым домом).

Координаты земельного участка:

№	X	Y
1	385066,11	1377452,73
2	385083,80	1377444,63
3	385101,51	1377478,86
4	385081,47	1377487,57
1	385066,11	1377452,73

В том числе часть земельного участка S=466 кв.м для прохода и проезда неограниченного круга лиц к землям общего пользования.

Координаты ЧЗУ:

№	X	Y
1	385066,11	1377452,73
2	385066,54	1377453,70
3	385066,54	1377453,70
4	385077,05	1377449,08
5	385088,45	1377474,98
6	385077,92	1377479,52
7	385081,47	1377487,57
8	385101,51	1377478,86
9	385083,80	1377444,63
1	385066,11	1377452,73

Земельный участок № 12, образуемый земельный участок с условным №12, S=917 кв.м,

ВРИ 2.1.1 - малоэтажная многоквартирная жилая застройка, образован из земель, государственная собственность на которые не разграничена (фактически занимаемый многоквартирным жилым домом).

Координаты земельного участка:

№	X	Y
1	385081,47	1377487,57
2	385101,51	1377478,86
3	385118,68	1377516,46
4	385098,27	1377525,66
1	385081,47	1377487,57

В том числе часть земельного участка S=580 кв.м для прохода и проезда неограниченного круга лиц к землям общего пользования.

Координаты ЧЗУ:

№	X	Y
1	385081,47	1377487,57
2	385083,08	1377491,21
3	385083,08	1377491,21
4	385094,01	1377486,43
5	385105,36	1377512,48
6	385094,51	1377517,13
7	385098,27	1377525,66
8	385118,68	1377516,46
9	385101,51	1377478,86
1	385081,47	1377487,57

Земельный участок № 13, образуемый земельный участок с условным №13, S=868 кв.м,

ВРИ 2.1.1 - малоэтажная многоквартирная жилая застройка, образован из земель, государственная собственность на которые не разграничена.

Координаты земельного участка:

№	X	Y
1	385098,27	1377525,66
2	385100,38	1377530,44
3	385112,35	1377525,61
4	385129,80	1377565,81
5	385118,25	1377570,96
6	385123,45	1377582,76
7	385144,90	1377573,73
8	385118,68	1377516,46
1	385098,27	1377525,66

Земельный участок S=868 кв.м обеспечивает проход и проезд к землям общего пользования

неограниченного круга лиц:

Координаты ЧЗУ:

№	X	Y
1	385098,27	1377525,66
2	385100,38	1377530,44
3	385112,35	1377525,61

4 385129,80 1377565,81
5 385118,25 1377570,96
6 385123,45 1377582,76
7 385144,90 1377573,73
8 385118,68 1377516,46
1 385098,27 1377525,66

Земельный участок № 13.1, образуемый земельный участок с условным №13.1, S=1431 кв.м, ВРИ 2.1.1 - малоэтажная многоквартирная жилая застройка, образован путём объединения земельного участка с КН 63:01:0123004:991 и ЗУ13, (фактически занимаемый многоквартирным жилым домом).

Координаты земельного участка:

№	X	Y
1	385098,27	1377525,66
2	385118,68	1377516,46
3	385144,90	1377573,73
4	385123,45	1377582,76
1	385098,27	1377525,66

В том числе часть земельного участка S=868 кв.м для прохода и проезда неограниченного круга лиц к землям общего пользования.

Координаты ЧЗУ:

№	X	Y
1	385098,27	1377525,66
2	385100,38	1377530,44
3	385112,35	1377525,61
4	385129,80	1377565,81
5	385118,25	1377570,96
6	385123,45	1377582,76
7	385144,90	1377573,73
8	385118,68	1377516,46
1	385098,27	1377525,66

Земельный участок № 14, образуемый земельный участок с условным №14, S=2008 кв.м,

ВРИ 2.1.1 - малоэтажная многоквартирная жилая застройка, образован из земель, государственная собственность на которые не разграничена (фактически занимаемый многоквартирным жилым домом).

Координаты земельного участка:

№	X	Y
1	385123,45	1377582,76
2	385143,64	1377628,55
3	385181,16	1377612,03
4	385162,25	1377566,43
1	385123,45	1377582,76
5	385152,08	1377578,42
6	385159,04	1377575,49
7	385161,96	1377582,45
8	385155,04	1377585,43
5	385152,08	1377578,42

В том числе часть земельного участка S=1107 кв.м для прохода и проезда неограниченного круга лиц к землям общего пользования.

Координаты ЧЗУ:

№	X	Y
1	385123,45	1377582,76
2	385124,48	1377585,09
3	385136,14	1377579,91
4	385140,35	1377589,21
5	385141,50	1377588,76
6	385143,56	1377593,34
7	385144,26	1377593,31
8	385145,98	1377597,40
9	385145,25	1377597,85
10	385147,47	1377602,91
11	385146,70	1377603,36
12	385148,42	1377607,08
13	385169,09	1377597,89
14	385174,90	1377610,37
15	385142,15	1377625,17
16	385143,64	1377628,55
17	385181,16	1377612,03
18	385162,25	1377566,43
1	385123,45	1377582,76
19	385152,08	1377578,42
20	385159,04	1377575,49
21	385161,96	1377582,45
22	385155,04	1377585,43
19	385152,08	1377578,42

Земельный участок № 15, образуемый земельный участок с условным №15, S=105 кв.м,

образован из земель, государственная собственность на которые не разграничена.

ВРИ 3.1 - коммунальное обслуживание.

№	X	Y
1	385173,96	1377396,15
2	385177,37	1377403,43
3	385165,75	1377408,89
4	385162,25	1377401,29
1	385173,96	1377396,15

Земельный участок № 16, образуемый земельный участок с условным №16, S=66 кв.м,

образован из земель, государственная собственность на которые не разграничена.

ВРИ 3.1 - коммунальное обслуживание.

№	X	Y
1	385152,90	1377461,13

2 385156,57 1377468,80
3 385149,28 1377471,93
4 385145,70 1377464,52
1 385152,90 1377461,13

Земельный участок № 17, образуемый земельный участок с условным №17, S=57 кв.м,

образован из земель, государственная собственность на которые не разграничена.

ВРИ 3.1 - коммунальное обслуживание.

№	X	Y
1	385159,04	1377575,49
2	385161,96	1377582,45
3	385155,04	1377585,43
4	385152,08	1377578,42
1	385159,04	1377575,49

Земельный участок №18, образуемый земельный участок с условным №18, S=8247 кв.м,

ВРИ 12.0 - земельные участки (территории) общего пользования, после образования будет относиться к территории общего пользования или имуществу общего пользования образован из земель, государственная собственность на которые не разграничена (фактически занимаемый парком).

№	X	Y
1	385143,64	1377628,55
2	385164,14	1377675,04
3	385339,31	1377620,88
4	385332,40	1377605,18
5	385283,02	1377626,73
6	385261,62	1377

Официальное опубликование

ПРИЛОЖЕНИЕ №44
к постановлению Администрации
городского округа Самара
от 31.12.2019 №1105

МУНИЦИПАЛЬНОЕ ПРЕДПРИЯТИЕ ГОРОДА САМАРЫ
«АРХИТЕКТУРНО-ПЛАНИРОВОЧНОЕ БЮРО»

(МП Г. САМАРЫ «АРХИТЕКТУРНО-ПЛАНИРОВОЧНОЕ БЮРО»)

Регистрационный номер в государственном реестре саморегулируемых организаций СРО-П-038-28102009

Заказчик: Департамент градостроительства городского округа Самара
муниципальный контракт № 19899

Проект межевания территорий, занимаемых многоквартирными
жилими домами в городском округе Самара
по адресу: в границах улиц Воронежская, Стара-Загора,
Ново-Вокзальная, Московское шоссе

Том I «Проект межевания территории. Утверждаемая часть»
Текстовая часть.

Шифр: 2104/8.1-ДПТ (65)

САМАРА 2019

СОДЕРЖАНИЕ ПОЯСНИТЕЛЬНОЙ ЗАПИСКИ.

№	Наименование	Стр.
I	Общие данные.	3
II	Текстовая часть проекта межевания территории.	4
2.1	Перечень и сведения о площади образуемых земельных участков, в том числе возможные способы их образования, виды разрешенного использования образуемых земельных участков в соответствии с проектом планировки территории в случаях, предусмотренных Градостроительным кодексом РФ.	4

I. ОБЩИЕ ДАННЫЕ.
Проект межевания территорий, занимаемых многоквартирными жилыми домами в городском округе Самара (в границах улиц Воронежская, Стара-Загора, Ново-Вокзальная, Московское шоссе) (далее – ПМТ) разработан на основании следующих документов:
- распоряжение Департамента градостроительства городского округа Самара №РД-1030 от 27.05.2019 «О разрешении Департаменту градостроительства городского округа Самара подготовки проектов межевания территорий, занимаемых многоквартирными жилыми домами в городском округе Самара»;
- распоряжение Департамента градостроительства городского округа Самара № РД-1246 от 03.07.2019 «О внесении изменения в распоряжение Департамента градостроительства городского округа Самара от 27.05.2019 № РД-1030 «О разрешении Департаменту градостроительства городского округа Самара подготовки проектов межевания территорий, занимаемых многоквартирными жилыми домами в городском округе Самара».
Данный проект разработан в соответствии:
- Градостроительным кодексом РФ, Земельным кодексом РФ, Водным кодексом РФ, Лесным кодексом РФ, иными нормативными правовыми актами РФ, Самарской области, городского округа Самара;
- Инструкцией о порядке проектирования и установления красных линий в городах и других поселениях РФ, принятой постановлением Госстроя России от 06.04.1998 № 18-30 (далее – РДС 30-201-98), в части не противоречащей действующему законодательству;
- Федеральным законом от 24.07.2007 № 221-ФЗ «О кадастровой деятельности» (далее – Федеральный закон № 221-ФЗ);
- Генеральным планом городского округа Самара, утвержденным Решением Думы городского округа Самара от 20.03.2008 № 539 (далее - Генеральный план);
- Правилами застройки и землепользования в городе Самаре, утвержденными Постановлением Самарской городской Думы от 26.04.2001 №61 (далее - Правила);
- Местными нормативами градостроительного проектирования городского округа Самара.
Целью подготовки проекта межевания территории является:
Определение местоположения границ образуемых и изменяемых участков, занимаемых многоквартирными жилыми домами в городском округе Самара.

II. ТЕКСТОВАЯ ЧАСТЬ ПРОЕКТА МЕЖЕВАНИЯ ТЕРРИТОРИИ.
2.1 Перечень и сведения о площади образуемых земельных участков, в том числе возможные способы их образования, виды разрешенного использования образуемых земельных участков в соответствии с проектом планировки территории в случаях, предусмотренных Градостроительным кодексом РФ.
Земельный участок № 1, образуемый земельный участок с условным №1, S=14073 кв.м, образован из земель, государственная собственность на которые не разграничена. ВРИ 2.6 - многоэтажная жилая застройка (высотная застройка) (фактически занимаемый многоквартирными жилыми домами).

Координаты земельного участка:

№	X	Y
1	392988,86	1378798,95
2	393127,00	1378925,49
3	393167,21	1378889,13
4	393156,17	1378876,75
5	393110,33	1378826,81
6	393113,78	1378823,49
7	393131,84	1378806,12
8	393129,56	1378804,26
9	393123,73	1378810,64
10	393116,51	1378804,52
11	393122,19	1378798,21
12	393102,67	1378782,22
13	393043,52	1378739,27
1	392988,86	1378798,95

В том числе часть земельного участка S=11213 кв.м. для прохода и проезда неограниченного круга лиц к землям общего пользования.

Координаты ЧЗУ:

№	X	Y
1	392988,86	1378798,95
2	393127,00	1378925,49
3	393167,21	1378889,13
4	393156,17	1378876,75
5	393110,33	1378826,81
6	393113,78	1378823,49
7	393131,84	1378806,12
8	393129,56	1378804,26
9	393123,73	1378810,64
10	393116,51	1378804,52
11	393122,19	1378798,21
12	393102,67	1378782,22
13	393043,52	1378739,27
1	392988,86	1378798,95
14	393006,79	1378782,12
15	393007,55	1378781,45
16	393017,74	1378772,39
17	393018,47	1378771,73
18	393142,46	1378907,68
19	393131,60	1378918,58
14	393006,79	1378782,12

Земельный участок № 2, образуемый земельный участок с условным №2, S=21068 кв.м, образован из земель, государственная собственность на которые не разграничена. ВРИ 2.6 - многоэтажная жилая застройка (высотная застройка) (фактически занимаемый многоквартирными жилыми домами).

Координаты земельного участка:

№	X	Y
1	393077,06	1378974,81
2	393112,45	1379032,56
3	393122,50	1379027,63
4	393120,61	1379017,54
5	393134,71	1379014,95
6	393136,68	1379025,98
7	393140,10	1379035,29
8	393182,47	1379081,79
9	393220,64	1379123,68
10	393221,55	1379124,79
11	393287,31	1379089,42
12	393292,28	1379084,84
13	393199,46	1378988,18
14	393229,24	1378958,69
15	393222,55	1378951,20
16	393167,21	1378889,13
17	393127,00	1378925,49
18	393123,84	1378937,84
19	393095,28	1378960,80
1	393077,06	1378974,81
20	393090,01	1378970,91
21	393098,13	1378964,50
22	393109,68	1378978,94
23	393107,80	1378980,46
24	393109,09	1378982,07
25	393104,38	1378985,79

26	393103,08	1378984,17
27	393101,58	1378985,35
20	393090,01	1378970,91

В том числе часть земельного участка S=17606 кв.м. для прохода и проезда неограниченного круга лиц к землям общего пользования.

Координаты ЧЗУ:

№	X	Y
1	393077,06	1378974,81
2	393112,45	1379032,56
3	393122,50	1379027,63
4	393120,61	1379017,54
5	393134,71	1379014,95
6	393136,68	1379025,98
7	393140,10	1379035,29
8	393182,47	1379081,79
9	393220,64	1379123,68
10	393221,55	1379124,79
11	393287,31	1379089,42
12	393292,28	1379084,84
13	393199,46	1378988,18
14	393229,24	1378958,69
15	393222,55	1378951,20
16	393167,21	1378889,13
17	393127,00	1378925,49
18	393123,84	1378937,84
19	393095,28	1378960,80
1	393077,06	1378974,81
20	393090,01	1378970,91
21	393098,13	1378964,50
22	393109,68	1378978,94
23	393107,80	1378980,46
24	393109,09	1378982,07
25	393104,38	1378985,79
26	393103,08	1378984,17
27	393101,58	1378985,35
20	393090,01	1378970,91
28	393134,21	1378921,76
29	393134,87	1378921,10
30	393144,69	1378911,54
31	393145,46	1378910,79
32	393150,03	1378916,24
33	393151,74	1378921,64
34	393164,79	1378992,90
35	393215,06	1379048,00
36	393256,66	1379093,73
37	393245,24	1379104,52
38	393155,10	1379005,26
39	393150,86	1379000,74
40	393135,62	1378923,42
28	393134,21	1378921,76

Земельный участок № 3, образуемый земельный участок с условным №3, S=10489 кв.м,

из земель, государственная собственность на которые не разграничена. ВРИ 2.5 - среднеэтажная жилая застройка (фактически занимаемый многоквартирными жилыми домами).

Координаты земельного участка:

№	X	Y
1	392960,87	1378823,86
2	392978,00	1378849,19
3	393077,06	1378974,81
4	393095,28	1378960,80
5	393123,84	1378937,84
6	393127,00	1378925,49
7	393012,60	1378820,70
8	392988,86	1378798,95
9	392960,87	1378823,86
1	393017,62	1378846,70
10	393019,70	1378844,54
11	393023,30	1378848,02
12	393021,21	1378850,18
9	393017,62	1378846,70
13	393097,16	1378940,23
14	393102,71	1378935,82
15	393106,22	1378940,23
16	393100,66	1378944,65
13	393097,16	1378940,23

В том числе часть земельного участка S=8459 кв.м. для прохода и проезда неограниченного круга лиц к землям общего пользования.

Координаты ЧЗУ:

№	X	Y
1	392960,87	1378823,86
2	392978,00	1378849,19
3	393077,06	1378974,81
4	393095,28	1378960,80
5	393123,84	1378937,84
6	393127,00	1378925,49
7	393012,60	1378820,70
8	392988,86	1378798,95
1	392960,87	1378823,86
9	392988,03	1378849,02
10	392988,83	1378848,40
11	392998,30	1378840,96
12	392999,08	1378840,35
13	393090,83	1378955,59
14	393090,04	1378956,21
15	393080,22	1378963,97
9	392988,03	1378849,02
16	393017,62	1378846,70
17	393019,70	1378844,54
18	393023,30	1378848,02
19	393021,21	1378850,18
16	393017,62	1378846,70
20	393097,16	1378940,23
21	393102,71	1378935,82
22	393106,22	1378940,23
23	393100,66	1378944,65
20	393097,16	1378940,23

Земельный участок № 4, образуемый земельный участок с условным №4, S=6539 кв.м, образован из земель, государственная собственность на которые не разграничена. ВРИ 2.6 - многоэтажная жилая застройка (высотная застройка) (фактически занимаемый многоквартирными жилыми домами).

Координаты земельного участка:

№	X	Y
1	392903,87	1378748,52
2	392938,43	1378792,95
3	392952,82	1378811,95
4	392960,87	1378823,86
5	392988,86	1378798,95
6	393018,25	1378766,87
7	393013,37	1378760,89
8	393008,72	1378755,78
9	393008,06	1378753,71
10	393002,36	1378747,77
11	393000,56	1378745,77
12	392986,72	1378730,42
13	392982,68	1378725,97
14	392981,86	1378725,06
15	392977,97	1378720,78
16	392972,26	1378714,48



СОСТАВ И СОДЕРЖАНИЕ ПРОЕКТА.

№ л и - ста	Обозначение	Наименование	Кол-во листов	Масштаб
Том I «Проект межевания территории. Утверждаемая часть»				
Раздел 1. Проект межевания территории. Графическая часть.				
1		Чертеж межевания территории	1	1:2000
Раздел 2. Проект межевания территории. Текстовая часть.				
2		Пояснительная записка	83	
Том II «Проект межевания территории. Материалы по обоснованию»				
1		Схема, отображающая местоположение существующих объектов капитального строительства, границ существующих земельных участков, границ зон с особыми условиями использования территории, границы особо охраняемых природных территорий, границ территорий объектов культурного наследия, границы лесничества, лесопарков, участков лесничества, лесных кварталов, лесотаксационных выделов или частей лесотаксационных выделов.	1	1:2000
Том III «Исходные данные»				

Официальное опубликование

17	392965,82	1378707,38
18	392960,71	1378704,07
1	392903,87	1378748,52
19	392948,62	1378728,25
20	392949,24	1378724,37
21	392955,19	1378719,44
22	392958,10	1378720,01
23	392966,47	1378713,14
24	392979,34	1378727,59
25	392972,38	1378733,73
26	392971,35	1378732,58
27	392965,62	1378737,63
28	392960,00	1378739,25
29	392959,85	1378739,08
30	392955,32	1378733,94
31	392954,36	1378734,78
19	392948,62	1378728,25

В том числе часть земельного участка S=4912 кв.м. для прохода и проезда неограниченного круга лиц к землям общего пользования.

Координаты ЧЗУ:

№	X	Y
1	392903,87	1378748,52
2	392938,43	1378792,95
3	392952,82	1378811,95
4	392960,87	1378823,86
5	392988,86	1378798,95
6	393018,25	1378766,87
7	393013,37	1378760,89
8	393008,72	1378755,78
9	393008,06	1378753,71
10	393002,36	1378747,77
11	393000,56	1378745,77
12	392986,72	1378730,42
13	392982,68	1378725,97
14	392981,86	1378725,06
15	392977,97	1378720,78
16	392972,26	1378714,48
17	392965,82	1378707,38
18	392960,71	1378704,07
1	392903,87	1378748,52
19	392913,25	1378757,88
20	392948,62	1378728,25
21	392949,24	1378724,37
22	392955,19	1378719,44
23	392958,10	1378720,01
24	392966,47	1378713,14
25	392966,55	1378713,23
26	392967,37	1378712,53
27	392979,34	1378727,59
28	392979,34	1378727,59
29	392978,84	1378728,03
30	392977,59	1378748,38
31	392987,52	1378757,44
32	393005,50	1378777,15
33	393000,19	1378782,34
34	393001,17	1378783,43
35	392995,51	1378788,91
36	392975,11	1378767,82
37	392986,03	1378758,73
38	392967,06	1378738,19
39	392966,11	1378737,19
40	392965,62	1378737,63
41	392960,00	1378739,25
42	392959,85	1378739,08
43	392958,19	1378740,53
44	392923,17	1378769,80
19	392913,25	1378757,88

Земельный участок № 7, образуемый земельный участок с условным №7, S=10421 кв.м, образован из земель, государственная собственность на которые не разграничена. ВРИ 2.6 - многоэтажная жилая застройка (высотная застройка) (фактически занимаемый многоквартирным жилым домом).

Координаты земельного участка:

№	X	Y
1	392796,30	1378832,64
2	392799,54	1378837,58
3	392807,78	1378848,10
4	392816,43	1378859,21
5	392830,16	1378877,32
6	392890,21	1378831,18
7	392937,12	1378891,60
8	392978,00	1378849,19
9	392952,82	1378811,95
10	392946,86	1378817,00
11	392950,43	1378822,18
12	392945,61	1378824,02
13	392943,05	1378826,56
14	392937,68	1378831,23
15	392944,89	1378839,67
16	392943,48	1378838,01
17	392951,20	1378832,47
18	392952,94	1378834,65
19	392945,27	1378840,11
20	392947,28	1378842,46
21	392947,03	1378842,75
22	392947,21	1378842,95
23	392948,60	1378844,58
24	392951,00	1378847,39
25	392948,26	1378849,72
26	392944,47	1378845,30
27	392944,30	1378845,09
28	392940,23	1378848,48
29	392943,55	1378852,38
30	392944,21	1378853,15
31	392941,53	1378855,44
32	392940,88	1378854,67
33	392937,55	1378850,77
34	392932,45	1378855,22
35	392904,60	1378821,25
36	392938,43	1378792,95
37	392903,87	1378748,52
1	392796,30	1378832,64
38	392943,57	1378861,46
39	392952,83	1378854,64
40	392958,28	1378861,25
41	392949,13	1378868,99
38	392943,57	1378861,46

В том числе часть земельного участка S=8465 кв.м. для прохода и проезда неограниченного круга лиц к землям общего пользования.

Координаты ЧЗУ:

№	X	Y
1	392796,30	1378832,64
2	392799,54	1378837,58
3	392898,04	1378758,96

4	392898,84	1378758,33
5	392908,40	1378770,89
6	392808,39	1378848,89
7	392817,03	1378860,01
8	392830,16	1378877,32
9	392890,21	1378831,18
10	392937,12	1378891,60
11	392978,00	1378849,19
12	392952,82	1378811,95
13	392946,86	1378817,00
14	392950,43	1378822,18
15	392945,61	1378824,02
16	392943,05	1378826,56
17	392937,68	1378831,23
18	392943,48	1378838,01
19	392951,20	1378832,47
20	392952,94	1378834,65
21	392945,27	1378840,11
22	392947,28	1378842,46
23	392947,03	1378842,75
24	392947,21	1378842,95
25	392948,60	1378844,58
26	392951,00	1378847,39
27	392948,26	1378849,72
28	392944,47	1378845,30
29	392944,30	1378845,09
30	392940,23	1378848,48
31	392943,55	1378852,38
32	392944,21	1378853,15
33	392941,53	1378855,44
34	392940,88	1378854,67
35	392937,55	1378850,77
36	392932,45	1378855,22
37	392904,60	1378821,25
38	392938,43	1378792,95
39	392903,87	1378748,52
1	392796,30	1378832,64
40	392943,57	1378861,46
41	392952,83	1378854,64
42	392958,28	1378861,25
43	392949,13	1378868,99
40	392943,57	1378861,46

Земельный участок № 8, образуемый земельный участок с условным №8, S=8846 кв.м, образован из земель, государственная собственность на которые не разграничена. ВРИ 2.5 - среднеэтажная жилая застройка (фактически занимаемый многоквартирным жилым домом).

Координаты земельного участка:

№	X	Y
1	392903,55	1378917,79
2	392947,85	1378971,68
3	393046,24	1378935,72
4	392978,00	1378849,19
5	392937,12	1378891,60
6	392917,09	1378907,25
7	392912,05	1378905,54
8	392908,75	1378907,90
9	392909,39	1378913,24
1	392903,55	1378917,79
10	392981,54	1378943,33
11	392982,84	1378940,57
12	392988,22	1378943,00
13	392986,92	1378945,76
10	392981,54	1378943,33

В том числе часть земельного участка S=7803 кв.м. для прохода и проезда неограниченного круга лиц к землям общего пользования.

Координаты ЧЗУ:

№	X	Y
1	392903,55	1378917,79
2	392947,85	1378971,68
3	393046,24	1378935,72
4	392978,00	1378849,19
5	392937,12	1378891,60
6	392917,09	1378907,25
7	392912,05	1378905,54
8	392908,75	1378907,90
9	392909,39	1378913,24
1	392903,55	1378917,79
10	392952,09	1378877,14
11	392952,82	1378876,49
12	392961,70	1378868,62
13	392962,47	1378867,94
14	393011,23	1378926,08
15	393000,74	1378934,87
10	392952,09	1378877,14
16	392981,54	1378943,33
17	392982,84	1378940,57
18	392988,22	1378943,00
19	392986,92	1378945,76
16	392981,54	1378943,33

Земельный участок № 9, образуемый земельный участок с условным №9, S=10799 кв.м, образован из земель, государственная собственность на которые не разграничена. ВРИ 2.5 - среднеэтажная жилая застройка (фактически занимаемый многоквартирным жилым домом).

Координаты земельного участка:

№	X	Y
1	392766,95	1378925,79
2	392840,90	1379022,88
3	392852,85	1379014,45
4	392876,60	1378997,72
5	392947,85	1378971,68
6	392903,55	1378917,79
7	392862,65	1378949,64
8	392814,62	1378889,26
9	392766,95	1378925,79
1	392833,04	1378920,28
10	392836,04	1378917,81
11	392838,77	1378921,10
12	392835,74	1378923,55
9	392833,04	1378920,28

В том числе часть земельного участка S=9751 кв.м. для прохода и проезда неограниченного круга лиц к землям общего пользования.

Координаты ЧЗУ:

№	X	Y
1	392766,95	1378925,79
2	392840,90	1379022,88
3	392852,85	1379014,45
4	392876,60	1378997,72
5	392947,85	1378971,68

6	392903,55	1378917,79
7	392862,65	1378949,64
8	392814,62	1378889,26
1	392766,95	1378925,79
9	392810,31	1378945,39
10	392811,08	1378944,78
11	392820,41	1378937,34
12	392821,20	1378936,71
13	392867,48	1378995,86
14	392856,50	1379004,54
9	392810,31	1378945,39
15	392833,04	1378920,28
16	392836,04	1378917,81
17	392838,77	1378921,10
18	392835,74	1378923,55
15	392833,04	1378920,28

Земельный участок № 10, образуемый земельный участок с условным №10, S=17171 кв.м, образован из земель, государственная собственность на которые не разграничена. ВРИ 2.6 - многоэтажная жилая застройка (высотная застройка) (фактически занимаемый многоквартирным жилым домом).

Координаты земельного участка:

№	X	Y
1	392825,91	1379033,44
2	392854,77	1379080,08
3	393013,93	1379024,17
4	393090,77	1378997,18
5	393077,06	1378974,81
6	393046,24	1378935,72
7	392876,60	1378997,72
1	392825,91	1379033,44
8	393067,51	1378982,21
9	393070,47	1378981,71
10	393070,97	1378984,66
11	393068,02	1378985,16
8	393067,51	1378982,21

В том числе часть земельного участка S=14239 кв.м. для прохода и проезда неограниченного круга лиц к землям общего пользования.

Координаты ЧЗУ:

№	X	Y
1	392825,91	1379033,44
2	392854,77	1379080,08
3	393013,93	1379024,17
4	393090,77	1378997,18
5	393077,06	1378974,81
6	393046,24	1378935,72
7	392876,60	1378997,72
1	392825,91	1379033,44
8	392862,89	1379019,30
9	392863,79	1379018,95
10	392944,16	1378987,53
11	393034,58	1378952,99
12	393034,93	1378953,93
13	393040,04	1378967,63
14	392944,96	1379004,58
15	392868,01	1379034,11
8	392862,89	1379019,30
16	393067,51	1378982,21
17	393070,47	1378981,71
18	393070,97	1378984,66
19	393068,02	1378985,16
16	393067,51	1378982,21

Земельный участок № 11, образу

Официальное опубликование

1	392936,64	1379253,73
6	392955,60	1379279,33
7	392960,93	1379277,11
8	392957,15	1379266,06
9	392969,17	1379261,26
10	392967,84	1379257,86
11	392970,62	1379256,76
12	392971,96	1379260,15
13	392975,88	1379258,58
14	392975,64	1379257,97
15	392980,07	1379256,23
16	392980,30	1379256,82
17	392984,43	1379255,17
18	392988,49	1379266,17
19	392994,06	1379263,76
20	393001,07	1379282,58
21	392963,09	1379297,48
6	392955,60	1379279,33

Земельный участок № 17, образуемый земельный участок с условным №17, S=1330 кв.м., образован из земель государственной собственности на которые не разграничена.

ВРИ 2.6 - многоэтажная жилищная застройка (высотная застройка).

Координаты земельного участка:

№	X	Y
1	392920,86	1379211,28
2	392936,64	1379253,73
3	392985,36	1379232,99
4	392987,95	1379225,27
5	392982,80	1379209,40
6	392976,98	1379191,49
1	392920,86	1379211,28
7	392933,03	1379218,57
8	392936,72	1379217,11
9	392934,62	1379211,86
10	392947,14	1379206,95
11	392946,85	1379206,28
12	392947,18	1379206,11
13	392946,65	1379204,71
14	392948,66	1379203,89
15	392949,25	1379205,35
16	392949,58	1379205,17
17	392949,82	1379205,84
18	392954,40	1379204,09
19	392954,23	1379203,64
20	392959,03	1379201,77
21	392959,21	1379202,16
22	392962,79	1379200,76
23	392964,53	1379205,12
24	392965,60	1379204,70
25	392966,59	1379207,17
26	392965,47	1379207,64
27	392965,71	1379208,13
28	392968,27	1379207,14
29	392968,63	1379208,15
30	392966,84	1379208,85
31	392967,83	1379211,30
32	392978,23	1379207,22
33	392982,61	1379218,34
34	392974,79	1379221,43
35	392975,01	1379221,88
36	392975,46	1379221,71
37	392976,98	1379225,51
38	392976,54	1379225,69
39	392977,64	1379228,42
40	392943,33	1379241,97
41	392942,28	1379239,24
42	392941,78	1379239,41
43	392940,25	1379235,61
44	392940,76	1379235,38
45	392936,21	1379223,87
46	392938,94	1379222,76
47	392937,54	1379219,24
48	392933,91	1379220,70
7	392933,03	1379218,57

В том числе часть земельного участка S=1293 кв.м. для прохода и проезда неограниченного круга лиц к землям общего пользования.

Координаты ЧЗУ:

№	X	Y
1	392920,86	1379211,28
2	392936,64	1379253,73
3	392985,36	1379232,99
4	392987,95	1379225,27
5	392982,80	1379209,40
6	392976,98	1379191,49
1	392920,86	1379211,28
7	392933,03	1379218,57
8	392936,72	1379217,11
9	392934,62	1379211,86
10	392947,14	1379206,95
11	392946,85	1379206,28
12	392947,18	1379206,11
13	392946,65	1379204,71
14	392948,66	1379203,89
15	392949,25	1379205,35
16	392949,58	1379205,17
17	392949,82	1379205,84
18	392954,40	1379204,09
19	392954,23	1379203,64
20	392959,03	1379201,77
21	392959,21	1379202,16
22	392962,79	1379200,76
23	392964,53	1379205,12
24	392965,60	1379204,70
25	392966,59	1379207,17
26	392965,47	1379207,64
27	392965,71	1379208,13
28	392968,27	1379207,14
29	392968,63	1379208,15
30	392966,84	1379208,85
31	392967,83	1379211,30
32	392978,23	1379207,22
33	392982,61	1379218,34
34	392974,79	1379221,43
35	392975,01	1379221,88
36	392975,46	1379221,71
37	392976,98	1379225,51
38	392976,54	1379225,69
39	392977,64	1379228,42
40	392943,33	1379241,97
41	392942,28	1379239,24
42	392941,78	1379239,41
43	392940,25	1379235,61
44	392940,76	1379235,38
45	392936,21	1379223,87
46	392938,94	1379222,76
47	392937,54	1379219,24
48	392933,91	1379220,70
7	392933,03	1379218,57

47	392941,78	1379239,41
48	392940,25	1379235,61
49	392940,50	1379235,50
50	392935,86	1379223,68
51	392938,86	1379222,55
52	392937,54	1379219,24
53	392933,91	1379220,70
7	392933,03	1379218,57

Земельный участок № 17.1, образуемый земельный участок с условным №17.1, S=2531 кв.м, образован путем объединения ЗУ 17 и земельного участка с КН 63:01:0715001:292. ВРИ 2.6 - многоэтажная жилищная застройка (высотная застройка) (фактически занимаемый многоквартирным жилым домом).

Координаты земельного участка:

№	X	Y
1	392920,86	1379211,28
2	392936,64	1379253,73
3	392985,36	1379232,99
4	392987,95	1379225,27
5	392982,80	1379209,40
6	392976,98	1379191,49
1	392920,86	1379211,28

В том числе часть земельного участка S=1293 кв.м. для прохода и проезда неограниченного круга лиц к землям общего пользования.

Координаты ЧЗУ:

№	X	Y
1	392920,86	1379211,28
2	392936,64	1379253,73
3	392985,36	1379232,99
4	392987,95	1379225,27
5	392982,80	1379209,40
6	392976,98	1379191,49
1	392920,86	1379211,28
7	392933,03	1379218,57
8	392936,72	1379217,11
9	392934,62	1379211,86
10	392947,14	1379206,95
11	392946,85	1379206,28
12	392947,18	1379206,11
13	392946,65	1379204,71
14	392948,66	1379203,89
15	392949,25	1379205,35
16	392949,58	1379205,17
17	392949,82	1379205,84
18	392954,40	1379204,09
19	392954,23	1379203,64
20	392959,03	1379201,77
21	392959,21	1379202,16
22	392962,79	1379200,76
23	392964,53	1379205,12
24	392965,60	1379204,70
25	392966,59	1379207,17
26	392965,47	1379207,64
27	392965,71	1379208,13
28	392968,27	1379207,14
29	392968,63	1379208,15
30	392966,84	1379208,85
31	392967,83	1379211,30
32	392978,23	1379207,22
33	392982,61	1379218,34
34	392974,79	1379221,43
35	392975,01	1379221,88
36	392975,46	1379221,71
37	392976,98	1379225,51
38	392976,54	1379225,69
39	392977,64	1379228,42
40	392943,33	1379241,97
41	392942,28	1379239,24
42	392941,78	1379239,41
43	392940,25	1379235,61
44	392940,76	1379235,38
45	392936,21	1379223,87
46	392938,94	1379222,76
47	392937,54	1379219,24
48	392933,91	1379220,70
7	392933,03	1379218,57

Земельный участок № 18, образуемый земельный участок с условным №18, S=4587 кв.м., образован из земель государственной собственности на которые не разграничена.

ВРИ 2.5 - среднеэтажная жилищная застройка (фактически занимаемый многоквартирным жилым домом).

Координаты земельного участка:

№	X	Y
1	392904,03	1379166,28
2	392912,47	1379188,61
3	392912,95	1379187,46
4	392914,26	1379186,99
5	392915,74	1379191,08
6	392914,43	1379191,56
7	392913,31	1379190,98
8	392920,86	1379211,28
9	392976,98	1379191,49
10	393002,49	1379181,94
11	393009,58	1379179,11
12	393003,66	1379163,39
13	392997,12	1379146,02
14	392992,36	1379133,37
1	392904,03	1379166,28

В том числе часть земельного участка S=3554 кв.м. для прохода и проезда неограниченного круга лиц к землям общего пользования.

Координаты ЧЗУ:

№	X	Y
1	392904,03	1379166,28
2	392912,47	1379188,61
3	392912,95	1379187,46
4	392914,26	1379186,99
5	392915,74	1379191,08
6	392914,43	1379191,56
7	392913,31	1379190,98
8	392920,86	1379211,28
9	392976,98	1379191,49
10	393002,49	1379181,94
11	393009,58	1379179,11
12	393003,66	1379163,39
13	392997,12	1379146,02

14	392992,36	1379133,37
1	392904,03	1379166,28
15	392917,32	1379162,87
16	392918,27	1379162,51
17	392986,03	1379136,68
18	392986,97	1379136,32
19	392987,32	1379137,26
20	392991,90	1379149,22
21	392922,42	1379175,83
22	392917,69	1379163,81
15	392917,32	1379162,87

Земельный участок № 19, образуемый земельный участок с условным №19, S=4426 кв.м., образован из земель государственной собственности на которые не разграничена.

ВРИ 2.5 - среднеэтажная жилищная застройка (фактически занимаемый многоквартирным жилым домом).

Координаты земельного участка:

№	X	Y
1	392883,53	1379124,06
2	392904,03	1379166,28
3	392992,36	1379133,37
4	392975,94	1379089,76
1	392883,53	1379124,06
5	392969,61	1379120,42
6	392979,33	1379116,59
7	392981,90	1379123,30
8	392972,14	1379126,88
5	392969,61	1379120,42

В том числе часть земельного участка S=3374 кв.м. для прохода и проезда неограниченного круга лиц к землям общего пользования.

Координаты ЧЗУ:

№	X	Y
1	392883,53	1379124,06
2	392904,03	1379166,28
3	392992,36	1379133,37
4	392975,94	1379089,76
1	392883,53	1379124,06
5	392969,61	1379120,42
6	392979,33	1379116,59
7	392981,90	1379123,30
8	392972,14	1379126,88
13	392969,61	1379120,42

Земельный участок № 20, образуемый земельный участок с условным №20, S=4944 кв.м., образован из земель государственной собственности на которые не разграничена.

ВРИ 2.5 - среднеэтажная жилищная застройка (фактически занимаемый многоквартирным жилым домом).

Координаты земельного участка:

№	X	Y
1	392854,77	1379080,08
2	392883,53	1379124,06
3	392975,94	1379089,76
4	392958,57	1379043,61
1	392854,77	1379080,08
5	392862,91	1379083,84

Официальное опубликование

29	392685,26	1378949,34
30	392701,40	1378936,60
31	392709,60	1378947,00
32	392693,21	1378959,95
33	392693,70	1378960,57
34	392685,80	1378966,78
35	392685,31	1378966,19
36	392680,96	1378969,63
37	392679,30	1378967,51
38	392623,50	1379011,37
39	392624,97	1379013,23
40	392620,19	1379017,00
41	392620,36	1379017,21
42	392609,12	1379025,87
43	392608,33	1379026,48
44	392608,27	1379026,42
45	392602,90	1379030,66
46	392595,70	1379021,55
47	392595,37	1379021,83
48	392594,59	1379022,46
49	392593,86	1379021,57
50	392593,71	1379021,68
51	392589,62	1379016,36
52	392588,32	1379014,76
53	392587,67	1379013,96
54	392608,33	1379026,48
55	392608,27	1379026,42
56	392602,90	1379030,66
57	392595,70	1379021,55
58	392595,37	1379021,83
59	392594,59	1379022,46
60	392593,86	1379021,57
61	392593,71	1379021,68
62	392589,62	1379016,36
63	392588,32	1379014,76
64	392587,67	1379013,96
65	392647,96	1379012,41
66	392657,23	1379005,45
67	392662,23	1379012,20
68	392653,08	1379019,31
69	392647,96	1379012,41
70	392663,04	1379002,81
71	392673,49	1378995,08
72	392677,30	1379000,23
73	392666,84	1379007,95
74	392663,04	1379002,81

Земельный участок № 24.1, образуемый земельный участок с условным №24.1, S=9259 кв.м, образован путем объединения ЗУ 24 и земельного участка с КН 63:01:0715001:218.

ВРИ 2.6 - многоэтажная жилая застройка (высотная застройка) (фактически занимаемый многоквартирным жилым домом).

Координаты земельного участка:

№	X	Y
1	392568,26	1379013,50
2	392608,80	1379067,08
3	392692,33	1379002,28
4	392696,15	1378999,16
5	392680,29	1378981,41
6	392714,74	1378950,62
7	392688,71	1378916,78
8	392571,35	1379008,55
9	392572,59	1379010,12
10	392568,26	1379013,50
11	392581,09	1379025,75
12	392583,22	1379023,15
13	392584,07	1379023,21
14	392585,68	1379025,13
15	392582,72	1379027,65
16	392581,09	1379025,75
17	392588,59	1379015,02
18	392602,29	1379004,62
19	392604,25	1379005,19
20	392605,79	1379007,31
21	392601,82	1379010,44
22	392604,17	1379013,43
23	392600,60	1379016,24
24	392597,46	1379018,73
25	392596,08	1379019,82
26	392593,71	1379021,68
27	392588,59	1379015,02
28	392647,96	1379012,41
29	392657,23	1379005,45
30	392662,23	1379012,20
31	392653,08	1379019,31
32	392647,96	1379012,41
33	392663,04	1379002,81
34	392673,49	1378995,08
35	392677,30	1379000,23
36	392666,84	1379007,95
37	392663,04	1379002,81
38	392595,01	1379020,67
39	392593,71	1379021,68

В том числе часть земельного участка S=7139 кв.м. для прохода и проезда неограниченного круга лиц к землям общего пользования.

Координаты ЧЗУ:

№	X	Y
1	392568,26	1379013,50
2	392608,80	1379067,08
3	392692,33	1379002,28
4	392696,15	1378999,16
5	392680,29	1378981,41
6	392714,74	1378950,62
7	392688,71	1378916,78
8	392571,35	1379008,55
9	392572,59	1379010,12
10	392568,26	1379013,50
11	392581,09	1379025,75
12	392583,22	1379023,15
13	392584,07	1379023,21
14	392585,68	1379025,13
15	392582,72	1379027,65
16	392581,09	1379025,75
17	392588,59	1379015,02
18	392602,29	1379004,62
19	392604,25	1379005,19
20	392605,79	1379007,31
21	392601,82	1379010,44
22	392604,17	1379013,43
23	392600,60	1379016,24
24	392597,46	1379018,73
25	392596,08	1379019,82
26	392593,71	1379021,68
27	392588,59	1379015,02
28	392647,96	1379012,41
29	392657,23	1379005,45
30	392662,23	1379012,20
31	392653,08	1379019,31
32	392647,96	1379012,41
33	392663,04	1379002,81
34	392673,49	1378995,08
35	392677,30	1379000,23
36	392666,84	1379007,95
37	392663,04	1379002,81
38	392595,01	1379020,67
39	392593,71	1379021,68

40	392620,19	1379017,00
41	392620,36	1379017,21
42	392609,12	1379025,87
43	392608,33	1379026,48
44	392608,27	1379026,42
45	392602,90	1379030,66
46	392595,70	1379021,55
47	392595,37	1379021,83
48	392594,59	1379022,46
49	392593,86	1379021,57
50	392593,71	1379021,68
51	392589,62	1379016,36
52	392588,32	1379014,76
53	392587,67	1379013,96
54	392647,96	1379012,41
55	392657,23	1379005,45
56	392662,23	1379012,20
57	392653,08	1379019,31
58	392647,96	1379012,41
59	392663,04	1379002,81
60	392673,49	1378995,08
61	392677,30	1379000,23
62	392666,84	1379007,95
63	392663,04	1379002,81

Земельный участок № 25, образуемый земельный участок с условным №25, S=17204 кв.м, образован из земель, государственная собственность на которые не разграничена. ВРИ 2.6 - многоэтажная жилая застройка (высотная застройка) (фактически занимаемый многоквартирным жилым домом).

Координаты земельного участка:

№	X	Y
1	392639,49	1379244,21
2	392663,90	1379286,75
3	392739,63	1379255,48
4	392743,46	1379264,56
5	392798,60	1379241,33
6	392879,33	1379206,74
7	392856,05	1379145,25
8	392824,40	1379145,84
9	392817,26	1379134,66
10	392796,59	1379152,85
11	392746,69	1379174,36
12	392737,00	1379178,59
13	392725,86	1379186,80
14	392725,00	1379185,72
15	392719,83	1379190,04
16	392688,04	1379204,03
17	392686,90	1379203,94
18	392639,49	1379244,21

В том числе часть земельного участка S=14328 кв.м. для прохода и проезда неограниченного круга лиц к землям общего пользования.

Координаты ЧЗУ:

№	X	Y
1	392639,49	1379244,21
2	392663,90	1379286,75
3	392739,63	1379255,48
4	392743,46	1379264,56
5	392798,60	1379241,33
6	392879,33	1379206,74
7	392856,05	1379145,25
8	392824,40	1379145,84
9	392817,26	1379134,66
10	392796,59	1379152,85
11	392746,69	1379174,36
12	392737,00	1379178,59
13	392725,86	1379186,80
14	392725,00	1379185,72
15	392719,83	1379190,04
16	392688,04	1379204,03
17	392686,90	1379203,94
18	392639,49	1379244,21
19	392680,14	1379223,27
20	392681,03	1379222,90
21	392849,70	1379152,65
22	392850,61	1379152,27
23	392851,00	1379153,17
24	392856,75	1379166,43
25	392685,68	1379237,92
26	392685,32	1379236,95
27	392680,14	1379223,27

Земельный участок № 26, образуемый земельный участок с условным №26, S=5380 кв.м, образован из земель, государственная собственность на которые не разграничена. ВРИ 2.5 - среднеэтажная жилая застройка (фактически занимаемый многоквартирным жилым домом).

Координаты земельного участка:

№	X	Y
1	392772,81	1379252,19
2	392790,96	1379295,44
3	392817,90	1379283,87
4	392896,24	1379250,22
5	392879,33	1379206,74
6	392798,60	1379241,33
7	392772,81	1379252,19

В том числе часть земельного участка S=4350 кв.м. для прохода и проезда неограниченного круга лиц к землям общего пользования.

Координаты ЧЗУ:

№	X	Y
1	392772,81	1379252,19
2	392790,96	1379295,44
3	392817,90	1379283,87
4	392896,24	1379250,22
5	392879,33	1379206,74
6	392798,60	1379241,33
7	392772,81	1379252,19
8	392806,43	1379241,99
9	392807,36	1379241,60
10	392873,76	1379213,45
11	392874,68	1379213,06
12	392880,20	1379226,08
13	392811,80	1379254,56
14	392806,43	1379241,99

Земельный участок № 27, образуемый земельный участок с условным №27, S=5363 кв.м, образован из земель, государственная собственность на которые не разграничена.

ВРИ 2.5 - среднеэтажная жилая застройка (фактически занимаемый многоквартирным жилым домом).

Координаты земельного участка:		
№	X	Y
1	392790,96	1379295,44
2	392812,23	1379346,16
3	392839,73	1379335,05
4	392834,55	1379323,70
5	392913,13	1379291,90
6	392903,16	1379267,99
7	392896,24	1379250,22
8	392817,90	1379283,87
9	392790,96	1379295,44

В том числе часть земельного участка S=4316 кв.м. для прохода и проезда неограниченного круга лиц к землям общего пользования.

Координаты ЧЗУ:

№	X	Y
1	392790,96	1379295,44
2	392812,23	1379346,16
3	392839,73	1379335,05
4	392834,55	1379323,70
5	392913,13	1379291,90
6	392903,16	1379267,99
7	392896,24	1379250,22
8	392817,90	1379283,87
9	392790,96	1379295,44
10	392823,54	1379282,61
11	392824,49	1379282,21
12	392891,34	1379254,50
13	392892,24	1379254,13
14	392897,94	1379266,83
15	392829,40	1379295,60
16	392829,00	1379294,71
17	392823,54	1379282,61

Земельный участок № 28, образуемый земельный участок с условным №28, S=3118 кв.м,

образован из земель, государственная собственность на которые не разграничена.

ВРИ 2.5 - среднеэтажная жилая застройка (фактически занимаемый многоквартирным жилым домом).

Координаты земельного участка:

№	X	Y
1	392834,55	1379323,70
2	392850,08	1379358,13
3	392927,09	1379325,41
4	392913,13	1379291,90
5	392903,16	1379267,99
6	392896,24	1379250,22
7	392817,90	1379283,87

В том числе часть земельного участка S=2074 кв.м. для прохода и проезда неограниченного круга лиц к землям общего пользования.

Координаты ЧЗУ:

№	X	Y
1</		

Официальное опубликование

№	X	Y
1	392680,75	1379326,68
2	392697,93	1379367,41
3	392803,08	1379324,35
4	392785,53	1379282,51
1	392680,75	1379326,68
5	392752,29	1379324,77
6	392761,89	1379320,35
7	392764,41	1379326,48
8	392754,92	1379330,53
5	392752,29	1379324,77

В том числе часть земельного участка S=4001 кв.м. для прохода и проезда неограниченного круга лиц к землям общего пользования.

Координаты ЧЗУ:		
№	X	Y
1	392680,75	1379326,68
2	392697,93	1379367,41
3	392803,08	1379324,35
4	392785,53	1379282,51
1	392680,75	1379326,68
5	392684,49	1379328,86
6	392753,20	1379299,32
7	392758,48	1379312,05
8	392690,21	1379341,26
5	392684,49	1379328,86
9	392752,29	1379324,77
10	392761,89	1379320,35
11	392764,41	1379326,48
12	392754,92	1379330,53
9	392752,29	1379324,77

Земельный участок № 35, образуемый земельный участок с условным №35, S=4557 кв.м,

образован из земель, государственная собственность на которые не разграничена.

ВРИ 2.5 - среднеэтажная жилая застройка (фактически занимаемый многоквартирным жилым домом).

Координаты земельного участка:		
№	X	Y
1	392663,90	1379286,75
2	392680,75	1379326,68
3	392785,53	1379282,51
4	392772,81	1379252,19
5	392743,46	1379264,56
6	392739,63	1379255,48
7	392692,18	1379275,47
1	392663,90	1379286,75

В том числе часть земельного участка S=3515 кв.м. для прохода и проезда неограниченного круга лиц к землям общего пользования.

Координаты ЧЗУ:		
№	X	Y
1	392663,90	1379286,75
2	392680,75	1379326,68
3	392785,53	1379282,51
4	392772,81	1379252,19
5	392743,46	1379264,56
6	392739,63	1379255,48
7	392692,18	1379275,47
1	392663,90	1379286,75
8	392667,54	1379287,85
9	392736,15	1379258,63
10	392741,51	1379271,58
11	392672,90	1379300,72
8	392667,54	1379287,85

Земельный участок № 36, образуемый земельный участок с условным №36, S=10203 кв.м, образован из земель, государственная собственность на которые не разграничена.

ВРИ 2.6 - многоэтажная жилая застройка (высотная застройка) (фактически занимаемый многоквартирным жилым домом).

Координаты земельного участка:		
№	X	Y
1	392463,27	1379093,23
2	392492,58	1379127,58
3	392532,48	1379098,59
4	392546,14	1379116,94
5	392557,64	1379108,24
6	392562,06	1379104,67
7	392564,57	1379102,41
8	392567,69	1379100,11
9	392572,96	1379096,54
10	392591,35	1379120,61
11	392592,17	1379121,68
12	392586,44	1379126,17
13	392566,18	1379142,71
14	392600,92	1379187,27
15	392607,59	1379178,98
16	392602,38	1379173,46
17	392629,86	1379149,51
18	392625,93	1379144,20
19	392582,92	1379087,15
20	392608,80	1379067,08
21	392568,26	1379013,50
22	392566,29	1379015,04
23	392561,51	1379018,78
24	392541,08	1379034,76
25	392533,20	1379040,91
26	392531,98	1379039,34
27	392522,75	1379046,56
28	392523,99	1379048,14
29	392500,35	1379066,63
30	392499,11	1379065,05
31	392473,65	1379084,96
32	392482,42	1379096,21
33	392474,53	1379102,36
34	392465,79	1379091,14
1	392463,27	1379093,23
35	392480,42	1379103,78
36	392482,88	1379102,06
37	392484,02	1379103,70
38	392481,56	1379105,42
35	392480,42	1379103,78
39	392489,58	1379097,16
40	392490,18	1379095,06
41	392495,00	1379091,65
42	392497,41	1379091,72
43	392499,15	1379094,10
44	392499,77	1379094,95
45	392492,08	1379100,56
39	392489,58	1379097,16
46	392533,77	1379041,23
47	392536,10	1379039,33
48	392536,78	1379040,16

49	392538,22	1379041,91
50	392535,89	1379043,81
51	392534,39	1379041,98
46	392533,77	1379041,23

В том числе часть земельного участка S=8543 кв.м. для прохода и проезда неограниченного круга лиц к землям общего пользования.

Координаты ЧЗУ:		
№	X	Y
1	392463,27	1379093,23
2	392492,58	1379127,58
3	392532,48	1379098,59
4	392546,14	1379116,94
5	392557,64	1379108,24
6	392562,06	1379104,67
7	392564,57	1379102,41
8	392567,69	1379100,11
9	392572,96	1379096,54
10	392591,35	1379120,61
11	392592,17	1379121,68
12	392586,44	1379126,17
13	392566,18	1379142,71
14	392600,92	1379187,27
15	392607,59	1379178,98
16	392602,38	1379173,46
17	392629,86	1379149,51
18	392625,93	1379144,20
19	392582,92	1379087,15
20	392608,80	1379067,08
21	392568,26	1379013,50
22	392566,29	1379015,04
23	392561,51	1379018,78
24	392541,08	1379034,76
25	392533,20	1379040,91
26	392531,98	1379039,34
27	392522,75	1379046,56
28	392523,99	1379048,14
29	392500,35	1379066,63
30	392499,11	1379065,05
31	392473,65	1379084,96
32	392482,42	1379096,21
33	392474,53	1379102,36
34	392465,79	1379091,14
1	392463,27	1379093,23
35	392480,42	1379103,78
36	392482,88	1379102,06
37	392484,02	1379103,70
38	392481,56	1379105,42
35	392480,42	1379103,78
39	392489,58	1379097,16
40	392490,18	1379095,06
41	392495,00	1379091,65
42	392497,41	1379091,72
43	392499,15	1379094,10
44	392499,77	1379094,95
45	392492,08	1379100,56
46	392492,58	1379127,58
47	392493,46	1379129,64
48	392493,20	1379131,74
49	392495,04	1379131,74
50	392492,58	1379127,58
51	392491,02	1379131,51
52	392493,46	1379129,64
53	392493,20	1379131,74
54	392495,04	1379131,74
55	392492,58	1379127,58
56	392497,41	1379131,51
57	392493,46	1379129,64
58	392493,20	1379131,74
59	392495,04	1379131,74

Земельный участок № 37, образуемый земельный участок с условным №37, S=5271 кв.м, образован из земель, государственная собственность на которые не разграничена.

ВРИ 2.6 - многоэтажная жилая застройка (высотная застройка) (фактически занимаемый многоквартирным жилым домом).

Координаты земельного участка:		
№	X	Y
1	392477,30	1379139,55
2	392482,35	1379146,83
3	392490,51	1379157,75
4	392493,42	1379161,82
5	392518,49	1379197,13
6	392521,78	1379202,02
7	392577,74	1379157,53
8	392566,18	1379142,71
9	392546,14	1379116,94
10	392532,48	1379098,59
11	392492,58	1379127,58
1	392477,30	1379139,55
12	392491,02	1379131,51
13	392493,46	1379129,64
14	392495,04	1379131,74
15	392492,58	1379127,58
16	392491,02	1379131,51
17	392493,46	1379129,64
18	392503,24	1379125,35
19	392500,94	1379127,26
16	392499,66	1379125,72

В том числе часть земельного участка S=4503 кв.м. для прохода и проезда неограниченного круга лиц к землям общего пользования.

Координаты ЧЗУ:		
№	X	Y
1	392477,30	1379139,55
2	392482,35	1379146,83
3	392490,51	1379157,75
4	392493,42	1379161,82
5	392518,49	1379197,13
6	392521,78	1379202,02
7	392577,74	1379157,53
8	392566,18	1379142,71
9	392546,14	1379116,94
10	392532,48	1379098,59
11	392492,58	1379127,58
1	392477,30	1379139,55
12	392491,02	1379131,51
13	392493,46	1379129,64
14	392495,04	1379131,74

15	392492,58	1379133,58
12	392491,02	1379131,51
16	392499,66	1379125,72
17	392501,96	1379123,81
18	392503,24	1379125,35
19	392500,94	1379127,26
16	392499,66	1379125,72
20	392509,87	1379133,85
21	392515,65	1379129,46
22	392514,83	1379128,11
23	392521,18	1379122,98
24	392552,51	1379162,89
25	392545,94	1379167,85
26	392544,90	1379166,71
27	392539,16	1379171,22
20	392509,87	1379133,85

Земельный участок № 38, образуемый земельный участок с условным №38, S=6050 кв.м, образован из земель, государственная собственность на которые не разграничена.

ВРИ 2.6 - многоэтажная жилая застройка (высотная застройка) (фактически занимаемый многоквартирным жилым домом).

Координаты земельного участка:		
№	X	Y
1	392521,78	1379202,02
2	392523,94	1379205,22
3	392538,90	1379226,22
4	392549,54	1379239,87
5	392562,19	1379257,99
6	392561,25	1379258,79
7	392567,01	1379266,55
8	392597,16	1379312,28
9	392606,13	1379308,85
10	392574,12	1379256,02
11	392622,83	1379223,20
12	392597,60	1379191,40
13	392600,92	1379187,27
14	392577,74	1379157,53
1	392521,78	1379202,02

В том числе часть земельного участка S=5282 кв.м. для прохода и проезда неограниченного круга лиц к землям общего пользования.

Координаты ЧЗУ:		
№	X	Y
1	392521,78	1379202,02
2	392523,94	1379205,22
3	392538,90	1379226,22
4	392549,54	1379239,87
5	392562,19	1379257,99
6	392561,25	1379258,79
7	392567,01	1379266,55
8	392597,16	1379312,28
9	392606,13	1379308,85
10	392574,12	1379256,02
11	392622,83	1379223,20
12	392597,60	1379191,40
13	392600,92	1379187,27
14	392577,74	1379157,53
1	392521,78	1379202,02
15	392542,31	1379197,15
16	392548,09	1379192,77
17	392547,27	1379191,41
18	392553,62	1379186,29
19	392584,95	1379226,20
20	392578,38	1379231,16
21	392577,34	

Официальное опубликование

11 392597,68 1379501,36
 12 392602,30 1379498,37
 13 392603,92 1379500,89
 14 392599,32 1379503,88
 11 392597,68 1379501,36

Земельный участок № 45, образуемый земельный участок с условным №45, S=6034 кв.м., образован из земель, государственная собственность на которые не разграничена.

ВРИ 2.5 - среднеэтажная жилая застройка (фактически занимаемый многоквартирным жилым домом).

Координаты земельного участка:

№	X	Y
1	392426,37	1379523,24
2	392449,97	1379560,81
3	392495,78	1379531,51
4	392600,87	1379462,96
5	392584,70	1379439,81
6	392490,38	1379497,57
7	392482,84	1379487,34
1	392426,37	1379523,24
8	392538,35	1379480,32
9	392564,01	1379464,47
10	392568,77	1379472,35
11	392543,41	1379488,28
8	392538,35	1379480,32

В том числе часть земельного участка S=4980 кв.м. для прохода и проезда неограниченного круга лиц к землям общего пользования.

Координаты ЧЗУ:

№	X	Y
1	392426,37	1379523,24
2	392449,97	1379560,81
3	392495,78	1379531,51
4	392600,87	1379462,96
5	392584,70	1379439,81
6	392490,38	1379497,57
7	392482,84	1379487,34
1	392426,37	1379523,24
8	392462,52	1379525,44
9	392463,36	1379524,91
10	392524,89	1379486,33
11	392525,73	1379485,80
12	392526,27	1379486,64
13	392532,99	1379497,31
14	392470,23	1379537,85
15	392463,04	1379526,28
8	392462,52	1379525,44
16	392538,35	1379480,32
17	392564,01	1379464,47
18	392568,77	1379472,35
19	392543,41	1379488,28
16	392538,35	1379480,32

Земельный участок № 46, образуемый земельный участок с условным №46, S=5833 кв.м., образован из земель, государственная собственность на которые не разграничена.

ВРИ 2.5 - среднеэтажная жилая застройка (фактически занимаемый многоквартирным жилым домом).

Координаты земельного участка:

№	X	Y
1	392374,67	1379483,28
2	392390,57	1379508,25
3	392405,43	1379533,75
4	392426,37	1379523,24
5	392482,84	1379487,34
6	392439,37	1379488,28
1	392374,67	1379483,28

В том числе часть земельного участка S=4848 кв.м. для прохода и проезда неограниченного круга лиц к землям общего пользования.

Координаты ЧЗУ:

№	X	Y
1	392374,67	1379483,28
2	392390,57	1379508,25
3	392405,43	1379533,75
4	392426,37	1379523,24
5	392482,84	1379487,34
6	392439,37	1379488,28
7	392404,26	1379510,85
8	392464,43	1379471,44
9	392472,03	1379483,03
10	392411,43	1379522,26
7	392404,26	1379510,85

Земельный участок № 47, образуемый земельный участок с условным №47, S=11050 кв.м., образован из земель, государственная собственность на которые не разграничена.

ВРИ 2.6 - многоэтажная жилая застройка (высотная застройка) (фактически занимаемый многоквартирными жилыми домами).

Координаты земельного участка:

№	X	Y
1	392310,99	1379233,48
2	392316,88	1379241,01
3	392340,79	1379271,14
4	392341,37	1379270,71
5	392343,01	1379272,79
6	392372,00	1379309,42
7	392404,03	1379349,91
8	392403,34	1379350,46
9	392420,91	1379372,57
10	392455,02	1379414,38
11	392476,63	1379395,01
12	392465,38	1379380,14
13	392467,03	1379374,67
14	392437,63	1379329,93
15	392451,04	1379318,37
16	392449,78	1379316,59
17	392448,71	1379317,43
18	392443,74	1379310,94
19	392452,42	1379304,17
20	392456,23	1379309,37
21	392460,04	1379306,53
22	392455,19	1379300,62
23	392453,30	1379298,28
24	392451,76	1379299,49
25	392445,30	1379291,96
26	392438,60	1379297,06
27	392392,45	1379242,42
28	392376,81	1379254,78

29 392373,13 1379250,13
 30 392333,96 1379200,57
 31 392298,20 1379230,25
 32 392298,31 1379230,31
 1 392310,99 1379233,48
 33 392420,09 1379305,25
 34 392432,19 1379295,44
 35 392436,20 1379300,39
 36 392424,11 1379310,20
 33 392420,09 1379305,25

В том числе часть земельного участка S=8169 кв.м. для прохода и проезда неограниченного круга лиц к землям общего пользования.

Координаты ЧЗУ:

№	X	Y
1	392298,31	1379230,31
2	392310,99	1379233,48
3	392311,11	1379233,63
4	392311,71	1379233,14
5	392322,43	1379224,59
6	392323,21	1379223,96
7	392352,42	1379260,95
8	392340,44	1379270,53
9	392340,36	1379270,59
10	392340,79	1379271,14
11	392341,37	1379270,71
12	392343,01	1379272,79
13	392372,00	1379309,42
14	392404,03	1379349,91
15	392414,67	1379341,60
16	392415,46	1379340,98
17	392444,67	1379377,90
18	392432,85	1379387,21
19	392455,02	1379414,38
20	392476,63	1379395,01
21	392465,38	1379380,14
22	392467,03	1379374,67
23	392437,63	1379329,93
24	392451,04	1379318,37
25	392449,78	1379316,59
26	392448,71	1379317,43
27	392443,74	1379310,94
28	392452,42	1379304,17
29	392456,23	1379309,37
30	392460,04	1379306,53
31	392455,19	1379300,62
32	392453,30	1379298,28
33	392451,76	1379299,49
34	392445,30	1379291,96
35	392438,60	1379297,06
36	392392,45	1379242,42
37	392376,81	1379254,78
38	392373,13	1379250,13
39	392333,96	1379200,57
40	392298,20	1379230,25
1	392298,31	1379230,31
41	392347,54	1379270,79
42	392348,35	1379270,17
43	392359,14	1379261,91
44	392359,92	1379261,31
45	392417,09	1379333,64
46	392404,94	1379343,13
41	392347,54	1379270,79
47	392420,09	1379305,25
48	392432,19	1379295,44
49	392436,20	1379300,39
50	392424,11	1379310,20
47	392420,09	1379305,25

Земельный участок № 48, образуемый земельный участок с условным №48, S=9337 кв.м., образован из земель, государственная собственность на которые не разграничена.

ВРИ 2.6 - многоэтажная жилая застройка (высотная застройка) (фактически занимаемый многоквартирным жилым домом).

Координаты земельного участка:

№	X	Y
1	392333,96	1379200,57
2	392376,81	1379254,78
3	392392,45	1379242,42
4	392397,53	1379238,00
5	392388,94	1379227,22
6	392407,41	1379211,79
7	392410,05	1379209,25
8	392482,35	1379146,83
9	392477,30	1379139,55
10	392492,58	1379127,58
11	392463,27	1379093,23
1	392333,96	1379200,57
12	392378,87	1379234,10
13	392384,55	1379229,56
14	392391,01	1379236,91
15	392385,40	1379242,03
12	392378,87	1379234,10
16	392455,91	1379099,49
17	392458,45	1379097,28
18	392459,32	1379097,87
19	392460,01	1379097,34
20	392461,54	1379099,32
21	392458,13	1379102,25
16	392455,91	1379099,49
22	392470,77	1379141,15
23	392473,32	1379139,23
24	392474,83	1379141,22
25	392472,28	1379143,15
22	392470,77	1379141,15

В том числе часть земельного участка S=7145 кв.м. для прохода и проезда неограниченного круга лиц к землям общего пользования.

Координаты ЧЗУ:

№	X	Y
1	392333,96	1379200,57
2	392376,81	1379254,78
3	392392,45	1379242,42
4	392397,53	1379238,00
5	392388,94	1379227,22
6	392407,41	1379211,79
7	392410,05	1379209,25
8	392482,35	1379146,83
9	392477,30	1379139,55
10	392492,58	1379127,58
11	392463,27	1379093,23
1	392333,96	1379200,57
12	392378,87	1379234,10
13	392384,55	1379229,56
14	392391,01	1379236,91
15	392385,40	1379242,03
12	392378,87	1379234,10
16	392455,91	1379099,49
17	392458,45	1379097,28
18	392459,32	1379097,87
19	392460,01	1379097,34
20	392461,54	1379099,32
21	392458,13	1379102,25
16	392455,91	1379099,49
22	392470,77	1379141,15
23	392473,32	1379139,23
24	392474,83	1379141,22
25	392472,28	1379143,15
22	392470,77	1379141,15

16 392452,65 1379114,83
 17 392453,54 1379116,03
 18 392454,25 1379115,41
 19 392455,02 1379114,73
 20 392455,68 1379115,53
 21 392463,97 1379125,67
 22 392355,99 1379215,84
 12 392346,86 1379204,47
 23 392378,87 1379234,10
 24 392384,55 1379229,56
 25 392391,01 1379236,91
 26 392385,40 1379242,03
 23 392378,87 1379234,10
 27 392455,91 1379099,49
 28 392458,45 1379097,28
 29 392459,32 1379097,87
 30 392460,01 1379097,34
 31 392461,54 1379099,32
 32 392458,13 1379102,25
 27 392455,91 1379099,49
 33 392470,77 1379141,15
 34 392473,32 1379139,23
 35 392474,83 1379141,22
 36 392472,28 1379143,15
 33 392470,77 1379141,15

Земельный участок № 49, образуемый земельный участок с условным №49, S=7393 кв.м., образован из земель, государственная собственность на которые не разграничена.

ВРИ 2.6 - многоэтажная жилая застройка (высотная застройка) (фактически занимаемый многоквартирным жилым домом).

Координаты земельного участка:

№	X	Y
1	392329,33	1379544,24
2	392388,39	1379619,78
3	392394,33	1379615,04
4	392455,75	1379574,53
5	392449,97	1379560,81
6	392426,37	1379523,24
7	392405,43	1379533,75
8	392390,57	1379508,25
1	392329,33	1379544,24
9	392351,30	1379555,65
10	392359,35	1379548,34
11	392363,59	1379553,68
12	392355,80	1379560,58
9	392351,30	1379555,65

В том числе часть земельного участка S=5542 кв.м. для прохода и проезда неограниченного круга лиц к землям общего пользования.

Координаты ЧЗУ:

№	X	Y
1	392329,33	1379544,24
2	392388,39	1379619,78
3	392394,33	1379615,04
4	392455,75	1379574,53
5	392449,97	1379560,81
6	392426,37	1379523,24
7	392405,43	1379533,75
8	392390,57	1379508,25
3	392329,33	1379544,24
9	392351,30	1379555,65
10	392359,35	1379548,34
11	392363,59	1379553,68
12	392355,80	1379560,58
9	392351,30	1379555,65
13	392378,35	1379567,16
14	392430,60	1379545,22
15		

Официальное опубликование

ниченного круга лиц к землям общего пользования.

Координаты ЧЗУ:		
№	X	Y
1	392346,45	1379656,50
2	392368,10	1379683,94
3	392371,93	1379688,32
4	392378,69	1379696,05
5	392380,40	1379697,90
6	392391,01	1379709,45
7	392405,67	1379722,82
8	392419,41	1379733,99
9	392420,22	1379734,57
10	392457,61	1379702,78
11	392457,12	1379702,08
12	392450,81	1379706,75
13	392442,96	1379712,70
14	392430,63	1379697,45
15	392430,01	1379696,68
16	392435,70	1379691,92
17	392418,22	1379669,79
18	392419,28	1379669,02
19	392416,72	1379665,44
20	392408,14	1379672,72
21	392407,29	1379671,76
22	392406,98	1379672,01
23	392402,05	1379676,15
24	392389,15	1379660,04
25	392389,44	1379659,81
26	392389,31	1379659,65
27	392390,13	1379659,03
28	392393,50	1379656,52
29	392395,23	1379655,12
30	392377,81	1379633,30
31	392378,94	1379632,35
32	392376,82	1379629,90
33	392362,28	1379642,64
1	392346,45	1379656,50
34	392381,04	1379626,21
35	392383,35	1379629,10
36	392389,12	1379624,13
37	392389,89	1379623,46
38	392389,99	1379623,58
39	392390,03	1379623,55
40	392393,31	1379627,63
41	392395,73	1379630,59
42	392397,75	1379628,96
43	392397,87	1379629,10
44	392397,88	1379629,09
45	392398,11	1379629,40
46	392402,38	1379634,56
47	392400,23	1379636,23
48	392409,62	1379647,91
49	392411,76	1379646,25
50	392411,89	1379646,41
51	392411,91	1379646,40
52	392415,43	1379650,83
53	392416,12	1379651,68
54	392413,89	1379653,15
55	392414,75	1379654,22
56	392423,86	1379665,16
57	392429,92	1379660,17
58	392461,40	1379699,55
59	392477,52	1379685,84
60	392440,24	1379655,62
61	392394,33	1379615,04
62	392388,39	1379619,78
63	392381,04	1379626,21

28	392269,10	1379552,11
29	392267,13	1379553,80
30	392265,51	1379551,89
31	392267,49	1379550,23
32	392266,52	1379549,09
33	392267,28	1379548,44
34	392262,89	1379543,28
35	392261,98	1379544,06
36	392261,08	1379543,00
37	392260,08	1379543,83
38	392258,53	1379542,01
39	392259,52	1379541,17
40	392258,60	1379540,11
41	392259,52	1379539,32
19	392256,86	1379536,20

Земельный участок № 55, образуемый земельный участок с условным №55, S=6539 кв.м, образован из земель государственной собственности на которые не разграничена. ВРИ 2.6 - многоэтажная жилая застройка (высотная застройка) (фактически занимаемый многоквартирным жилым домом).

Координаты земельного участка:		
№	X	Y
1	392269,67	1379559,13
2	392346,45	1379656,50
3	392388,39	1379619,78
4	392320,56	1379533,04
1	392269,67	1379559,13
5	392305,60	1379547,55
6	392307,05	1379546,50
7	392308,35	1379548,36
8	392306,89	1379549,38
5	392305,60	1379547,55

В том числе часть земельного участка S=4936 кв.м. для прохода и проезда неограниченного круга лиц к землям общего пользования.

Координаты ЧЗУ:		
№	X	Y
1	392269,67	1379559,13
2	392346,45	1379656,50
3	392376,82	1379629,90
4	392375,81	1379628,73
5	392369,99	1379633,28
6	392369,27	1379633,85
7	392368,15	1379632,63
8	392366,41	1379634,02
9	392309,43	1379560,20
10	392310,56	1379559,12
11	392309,45	1379557,44
12	392320,55	1379549,05
13	392327,47	1379558,21
14	392329,86	1379556,36
15	392333,58	1379561,11
16	392331,45	1379562,76
17	392340,83	1379575,23
18	392343,30	1379573,67
19	392347,21	1379578,67
20	392344,93	1379580,31
21	392355,32	1379593,97
22	392357,32	1379592,58
23	392361,68	1379597,70
24	392359,50	1379599,00
25	392369,03	1379611,48
26	392370,85	1379609,63
27	392374,81	1379614,81
28	392373,15	1379616,35
29	392381,04	1379626,21
30	392388,39	1379619,78
31	392320,56	1379533,04
32	392269,67	1379559,13
33	392305,60	1379547,55
34	392307,05	1379546,50
35	392308,35	1379548,36
36	392306,89	1379549,38
32	392305,60	1379547,55

Земельный участок № 56, образуемый земельный участок с условным №56, S=14266 кв.м, образован из земель государственной собственности на которые не разграничена. ВРИ 2.6 - многоэтажная жилая застройка (высотная застройка) (фактически занимаемый многоквартирным жилым домом).

Координаты земельного участка:		
№	X	Y
1	392241,64	1379523,59
2	392269,67	1379559,13
3	392320,56	1379533,04
4	392329,33	1379544,24
5	392390,57	1379508,25
6	392374,67	1379483,28
7	392379,37	1379428,32
8	392455,02	1379414,38
9	392420,91	1379372,57
10	392420,73	1379372,72
11	392406,69	1379384,40
12	392379,16	1379406,04
13	392346,51	1379433,65
14	392334,15	1379443,72
15	392305,77	1379469,02
16	392306,50	1379470,86
17	392306,64	1379471,16
18	392287,99	1379485,89
1	392241,64	1379523,59
19	392256,86	1379536,20
20	392261,42	1379532,37
21	392264,77	1379536,36
22	392274,38	1379547,07
23	392275,38	1379547,04
24	392278,66	1379550,98
25	392273,15	1379555,34
26	392270,83	1379552,62
27	392270,08	1379553,25

4	392564,01	1379464,47
1	392568,77	1379472,35

Земельный участок № 60, образуемый земельный участок с условным №60, S=112 кв.м, образован из земель государственной собственности на которые не разграничена. ВРИ 3.1 - коммунальное обслуживание.

Координаты земельного участка:		
№	X	Y
1	392559,86	1379589,41
2	392552,94	1379580,65
3	392560,78	1379574,40
4	392567,70	1379583,38
1	392559,86	1379589,41

Земельный участок № 61, образуемый земельный участок с условным №61, S=78 кв.м, образован из земель государственной собственности на которые не разграничена. ВРИ 3.1 - коммунальное обслуживание.

Координаты земельного участка:		
№	X	Y
1	392544,83	1379699,63
2	392536,11	1379705,89
3	392531,90	1379700,01
4	392540,47	1379693,64
1	392544,83	1379699,63

Земельный участок № 62, образуемый земельный участок с условным №62, S=72 кв.м, образован из земель государственной собственности на которые не разграничена. ВРИ 3.1 - коммунальное обслуживание.

Координаты земельного участка:		
№	X	Y
1	392363,59	1379553,68
2	392356,86	1379536,20
3	392351,30	1379555,65
4	392359,35	1379548,34
1	392363,59	1379553,68

Земельный участок № 63, образуемый земельный участок с условным №63, S=89 кв.м, образован из земель государственной собственности на которые не разграничена. ВРИ 3.1 - коммунальное обслуживание.

Координаты земельного участка:		
№	X	Y
1	392457,24	1379310,74
2	392452,42	1379304,17
3	392443,74	1379310,94
4	392448,71	1379317,43
1	392457,24	1379310,74

Земельный участок № 64, образуемый земельный участок с условным №64, S=74 кв.м, образован из земель государственной собственности на которые не разграничена. ВРИ 3.1 - коммунальное обслуживание.

Координаты земельного участка:		
№	X	Y
1	392291,01	1379236,91
2	392385,40	1379242,03
3	392378,87	1379234,10
4	392384,55	1379229,56
1	392391,01	1379236,91

Земельный участок № 65, образуемый земельный участок с условным №65, S=105 кв.м, образован из земель государственной собственности на которые не разграничена. ВРИ 3.1 - коммунальное обслуживание.

Координаты земельного участка:		
№	X	Y
1	392952,83	1378854,64
2	392943,57	1378861,46
3	392949,13	1378868,99
4	392958,28	1378861,25
1	392952,83	1378854,64

Земельный участок № 66, образуемый земельный участок с условным №66, S=13692 кв.м, образован из земель государственной собственности на которые не разграничена. ВРИ 12.0 - земельные участки (территории) общего пользования, после образования будет относиться к территориям общего пользования или имуществу общего пользования (фактически занимаемый бульваром).

Координаты земельного участка:		
№	X	Y
1	392817,26	1379134,66
2	392824,40	1379145,84
3	392856,05	1379145,25
4	392868,96	1379179,35
5	392885,89	1379223,61
6	392903,16	1379267,99
7	392913,59	1379293,01
8	392927,09	1379325,41
9	392937,54	1379350,47
10	392962,85	1379324,26
11	392936,64	1379253,73
12	392920,86	1379211,28
13	392913,31	1379190,98
14	392912,47	1379188,61
15	392904,03	1379166,28
16	392883,53	1379124,06
17	392854,77	1379080,08
18	392832,32	1379043,80
19	392775,89	1379088,38
1	392817,26	1379134,66

Земельный участок № 57, образуемый земельный участок с условным №57, S=74 кв.м, образован из земель государственной собственности на которые не разграничена. ВРИ 3.1 - коммунальное обслуживание.

Координаты земельного участка:		
№	X	Y
1	392972,14	1379126,88
2	392969,61	1379120,42
3	392979,33	1379116,59
4	392981,90	1379123,30
1	392972,14	1379126,88

Земельный участок № 58, образуемый земельный участок с условным №58, S=68 кв.м, образован из земель государственной собственности на которые не разграничена. ВРИ 3.1 - коммунальное обслуживание.

Координаты земельного участка:		
№	X	Y
1	392297,14	1379126,88
2	392296,61	1379120,42
3	392297,33	1379116,59
4	392298,90	1379123,30
1	392297,14	1379126,88

Земельный участок № 59, образуемый земельный участок с условным №59, S=280 кв.м, образован из земель государственной собственности на которые не разграничена. ВРИ 3.1 - коммунальное обслуживание.

Координаты земельного участка:		
№	X	Y
1	392568,77	1379472,35
2	392543,41	1379488,28
3	392538,35	1379480,32

Земельный участок № 60, образуемый земельный участок с условным №60, S=112 кв.м, образован из земель государственной собственности на которые не разграничена. ВРИ 3.1 - коммунальное обслуживание.

Координаты земельного участка:		
№	X	Y
1	392559,86	1379589,41
2	392552,94	1379580,65
3	392560,78	1379574,40
4	392567,70	1379583,38
1	392559,86	1379589,41

Земельный участок № 61, образуемый земельный участок с условным №61, S=78 кв.м, образован из земель государственной собственности на которые не разграничена. ВРИ 3.1 - коммунальное обслуживание.

ПРИЛОЖЕНИЕ № 45
к постановлению Администрации
городского округа Самара
от 31.12.2019 № 1105

**МУНИЦИПАЛЬНОЕ ПРЕДПРИЯТИЕ ГОРОДА САМАРЫ
«АРХИТЕКТУРНО-ПЛАНИРОВОЧНОЕ БЮРО»**

(МП Г. САМАРЫ «АРХИТЕКТУРНО-ПЛАНИРОВОЧНОЕ БЮРО»)

Регистрационный номер в государственном реестре саморегулируемых организаций
СРО-П-038-28102009

Заказчик: Департамент градостроительства городского округа Самара
муниципальный контракт № 19899

**Проект межевания территорий, занимаемых многоквартирными
жилими домами в городском округе Самара
по адресу: в границах улиц Партизанская, Песчанная, Загородная**

Том I «Проект межевания территории. Утверждаемая часть»
Чертеж межевания территории.

Шифр: 2104/8.1-ДПТ (44)

САМАРА 2019

ПРИЛОЖЕНИЕ № 46
к постановлению Администрации
городского округа Самара
от 31.12.2019 №1105

**МУНИЦИПАЛЬНОЕ ПРЕДПРИЯТИЕ ГОРОДА САМАРЫ
«АРХИТЕКТУРНО-ПЛАНИРОВОЧНОЕ БЮРО»**

(МП Г. САМАРЫ «АРХИТЕКТУРНО-ПЛАНИРОВОЧНОЕ БЮРО»)

Регистрационный номер в государственном реестре саморегулируемых организаций
СРО-П-038-28102009

Заказчик: Департамент градостроительства городского округа Самара
муниципальный контракт № 19899

**Проект межевания территорий, занимаемых многоквартирными
жилими домами в городском округе Самара
по адресу: в границах улиц Партизанская, Песчанная, Загородная**

Том I «Проект межевания территории. Утверждаемая часть»
Текстовая часть.

Шифр: 2104/8.1-ДПТ (44)

САМАРА 2019

**МУНИЦИПАЛЬНОЕ ПРЕДПРИЯТИЕ ГОРОДА САМАРЫ
«АРХИТЕКТУРНО-ПЛАНИРОВОЧНОЕ БЮРО»**
(МП Г. САМАРЫ «АРХИТЕКТУРНО-ПЛАНИРОВОЧНОЕ БЮРО»)

РОССИЯ, 443100, г. САМАРА, ул. ПЕРВОМАЙСКАЯ, 21
Тел: (846) 2 424 067, факс: (846) 2 420 791 E-mail: mparb@mail.ru
ОКПО 21157289, ОГРН 1026301151964, ИНН 6316073824, КПП 631601001

Регистрационный номер в государственном реестре саморегулируемых
организаций СРО-П-038-28102009

Заказчик: Департамент градостроительства городского округа Самара
муниципальный контракт № 19899

**Проект межевания территорий, занимаемых многоквартирными
жилими домами в городском округе Самара
по адресу: в границах улиц Партизанская, Песчанная, Загородная**

Том I «Проект межевания территории. Утверждаемая часть»
Чертеж межевания территории.

Шифр: 2104/8.1-ДПТ (44)

Директор МП г. Самары
«Архитектурно-планировочное бюро»  А.Д.Малахов

Руководитель Управления проектных работ
и градостроительного планирования  С.С.Соловьев

САМАРА 2019

**МУНИЦИПАЛЬНОЕ ПРЕДПРИЯТИЕ ГОРОДА САМАРЫ
«АРХИТЕКТУРНО-ПЛАНИРОВОЧНОЕ БЮРО»**
(МП Г. САМАРЫ «АРХИТЕКТУРНО-ПЛАНИРОВОЧНОЕ БЮРО»)

РОССИЯ, 443100, г. САМАРА, ул. ПЕРВОМАЙСКАЯ, 21
Тел: (846) 2 424 067, факс: (846) 2 420 791 E-mail: mparb@mail.ru
ОКПО 21157289, ОГРН 1026301151964, ИНН 6316073824, КПП 631601001

Регистрационный номер в государственном реестре саморегулируемых
организаций СРО-П-038-28102009

Заказчик: Департамент градостроительства городского округа Самара
муниципальный контракт № 19899

**Проект межевания территорий, занимаемых многоквартирными
жилими домами в городском округе Самара
по адресу: в границах улиц Партизанская, Песчанная, Загородная**

Том I «Проект межевания территории. Утверждаемая часть»
Текстовая часть.

Шифр: 2104/8.1-ДПТ (44)

Директор МП г. Самары
«Архитектурно-планировочное бюро»  А.Д.Малахов

Руководитель Управления проектных работ
и градостроительного планирования  С.С.Соловьев

САМАРА 2019

Официальное опубликование

СОСТАВ И СОДЕРЖАНИЕ ПРОЕКТА.

№ л и - ста	Обозна - чение	Наименование	Кол-во листов	М а с - штаб
Том I «Проект межевания территории. Утверждаемая часть»				
Раздел 1. Проект межевания территории. Графическая часть.				
1		Чертеж межевания территории	1	1:500
Раздел 2. Проект межевания территории. Текстовая часть.				
2		Пояснительная записка	8	
Том II «Проект межевания территории. Материалы по обоснованию»				
1		Схема, отображающая местоположение существующих объектов капитального строительства, границ существующих земельных участков, границ зон с особыми условиями использования территории, границы особо охраняемых природных территорий, границ территорий объектов культурного наследия, границы лесничества, лесопарков, участков лесничества, лесных кварталов, лесотаксационных выделов или частей лесотаксационных выделов.	1	1:1000
Том III «Исходные данные»				

СОДЕРЖАНИЕ ПОЯСНИТЕЛЬНОЙ ЗАПИСКИ.

№	Наименование	Стр.
I	Общие данные.	3
II	Текстовая часть проекта межевания территории.	5

I. ОБЩИЕ ДАННЫЕ.

Проект межевания территорий, занимаемых многоквартирными жилыми домами в городском округе Самара (в границах улиц Партизанская, Песчаная, Загородная) (далее – ПМТ) разработан на основании следующих документов:

- распоряжение Департамента градостроительства городского округа Самара №РД-1030 от 27.05.2019 «О разрешении Департаменту градостроительства городского округа Самара подготовки проектов межевания территорий, занимаемых многоквартирными жилыми домами в городском округе Самара»;

- распоряжение Департамента градостроительства городского округа Самара № РД-1246 от 03.07.2019 «О внесении изменения в распоряжение Департамента градостроительства городского округа Самара от 27.05.2019 № РД-1030 «О разрешении Департаменту градостроительства городского округа Самара подготовки проектов межевания территорий, занимаемых многоквартирными жилыми домами в городском округе Самара».

Данный проект разработан в соответствии:

- Градостроительным кодексом РФ, Земельным кодексом РФ, Водным кодексом РФ, Лесным кодексом РФ, иными нормативными правовыми актами РФ, Самарской области, городского округа Самара;

- Инструкцией о порядке проектирования и установления красных линий

в городах и других поселениях РФ, принятой постановлением Госстроя России от 06.04.1998 № 18-30 (далее - РДС 30-201-98), в части не противоречащей действующему законодательству;

-Федеральным законом от 24.07.2007 № 221-ФЗ «О кадастровой деятельности» (далее – Федеральный закон № 221-ФЗ);

-Генеральным планом городского округа Самара, утвержденным Решением Думы городского округа Самара от 20.03.2008 № 539 (далее - Генеральный план);

-Правилами застройки и землепользования в городе Самаре, утвержденными Постановлением Самарской городской Думы от 26.04.2001 №61 (далее - Правила);

-Местными нормативами градостроительного проектирования городского округа Самара.

Целью подготовки проекта межевания территории является: Определение местоположения границ образуемых и изменяемых участков, занимаемых многоквартирными жилыми домами в городском округе Самара.

Установление, изменение, отмена красных линий для застроенных территорий, в границах которых не планируется размещение новых объектов капитального строительства, а также для установления, изменения, отмены красных линий в связи с образованием и (или) изменением земельного участка, расположенного в границах территории, применительно к которой не предусматривается осуществление деятельности по комплексному и устойчивому развитию, при условии, что такие установление, изменение, отмена влекут за собой исключительно изменение границ территории общего пользования.

II. ТЕКСТОВАЯ ЧАСТЬ ПРОЕКТА МЕЖЕВАНИЯ ТЕРРИТОРИИ.

1. Линия регулирования застройки (линия отступа от красных линий в целях определения места допустимого размещения зданий, строений, сооружений) уступлена с отступом от красной линии внутрь квартала - 3м.

2. При постановке земельных участков на государственный кадастровый учёт границы зон с особыми условиями использования территории, в том числе охранные зоны соответствующих коммуникаций, необходимо уточнить в установленном порядке.

3. В границах разработки ПМТ объекты культурного наследия отсутствуют.

4. В границах разработки ПМТ границы публичных сервитутов отсутствуют.

5. Проектом межевания не предусмотрено резервирование и (или) изъятие для государственных нужд земельных участков.

6. Границы образуемых земельных участков и зон с особыми условиями территории позволяют обеспечить необходимые требования по содержанию и обслуживанию объектов застройки в условиях сложившейся планировочной системы территории проектирования.

7. Все образуемые земельные участки под многоквартирными жилыми домами обременены охранными зонами инженерных коммуникаций, часть земельного участка образована для прохода и проезда к землям общего пользования неограниченного круга лиц.

8. В соответствии со статьей 6, п.1, Правил застройки и землепользования в городе Самаре объекты недвижимости, ставшие несоответствующими настоящим Правилам после их введения в действие, могут существовать и использоваться без их приведения в соответствие с настоящими Правилами. В соответствии со статьей 36, п.8, Градостроительного кодекса РФ: «Земельные участки или объекты капитального строительства, виды разрешенного

использования, предельные (минимальные и (или) максимальные) размеры и предельные параметры которых не соответствуют градостроительному регламенту, могут использоваться без установления срока приведения их в соответствие с градостроительным регламентом, за исключением случаев, если использование таких земельных участков и объектов капитального строительства опасно для жизни или здоровья человека, для окружающей среды, объектов культурного наследия».

9. Границы образуемых земельных участков и зон с особыми условиями использования территории позволяют обеспечить необходимые требования по содержанию и обслуживанию объектов застройки в условиях сложившейся планировочной системы территории проектирования.

10. В соответствии с письмом Министерства экономического развития РФ от 27.09.2011 № д23-4059 «О возможности расположения на земельном участке нескольких многоквартирных домов», отдельно стоящие многоквартирные дома, расположенные на одном земельном участке и объединенные общим инженерным оборудованием, могут рассматриваться как составная часть сложного недвижимого имущества – имущества общего пользования собственников помещений в многоквартирном доме.

11. В соответствии с Постановлением Пленума Верховного Суда РФ № 10, Пленума ВАС РФ № 22 от 29.04.2010 (ред. от 23.06.2015) «О некоторых вопросах, возникающих в судебной практике при разрешении споров, связанных с защитой прав собственности и других вещей прав», если земельный участок под многоквартирным жилым домом сформирован до введения действия Жилищного кодекса РФ и в отношении него проведен государственный кадастровый учет, право общей долевой собственности на него у собственников помещений в многоквартирном доме возникает в силу закона с момента проведения государственного кадастрового учета.

12. В соответствии с приказом Минстроя РФ от 07.03.2019 г. № 153/пр «Об утверждении методических рекомендаций по проведению работ по формированию земельных участков, на которых расположены многоквартирные дома», размер образуемого земельного участка определяется исходя из территории, необходимой для обеспечения функционирования (обслуживания) площади многоквартирного дома, с учетом соблюдения требований градостроительных нормативов, противопожарной безопасности, санитарных разрывов между зданиями и иных норм, обеспечивающих нормальные условия проживания и пребывания граждан в многоквартирном доме, обслуживания данного дома и иных объектов, входящих в состав общего имущества собственников помещений в многоквартирном доме, а также доступ к такому дому и иным подобным объектам.

13. Перечень координат характерных точек границ земельных участков (территорий) включены в текстовую часть проекта межевания территории.

10. Изменения и отмена красных линий документацией по планировке территории предусмотрены в соответствии со Схемой № 5 Генерального плана городского округа Самара, утвержденным Решением Городской думы от 20.03.2008 г. № 539, Инструкцией о порядке проектирования и установления красных линий в городах и других поселениях Российской Федерации РДС 30-201-98, принятой постановлением Госстроя России от 06.04.1998 г. № 18-30 и с учётом фактического землепользования.

Координаты отменяемых красных линий:

№	X	Y
1отм.	387022,61	1376121,37
2отм.	387015,42	1376126,53

АДМИНИСТРАЦИЯ ЛЕНИНСКОГО ВНУТРИГОРОДСКОГО РАЙОНА ГОРОДСКОГО ОКРУГА САМАРА

ПОСТАНОВЛЕНИЕ

31 декабря 2019 №115

Об утверждении плана проведения плановых проверок соблюдения требований земельного законодательства физическими лицами на 2020 год

С целью организации и осуществления муниципального земельного контроля в границах Ленинского внутригородского района городского округа Самара, в соответствии со статьей 72 Земельного кодекса Российской Федерации, Федеральным законом от 06.10.2003 № 131-ФЗ «Об общих принципах организации местного самоуправления в Российской Федерации», Законом Самарской области от 30.03.2015 № 23-ГД «Об осуществлении местного самоуправления на территории городского округа Самара Самарской области», Законом Самарской области от 06.07.2015 № 74-ГД «О разграничении полномочий между органами местного самоуправления городского округа Самара и внутригородских районов городского округа Самара по решению вопросов местного значения внутригородских районов», Законом Самарской области от 31.12.2014 № 137-ГД «О порядке осуществления муниципального земельного контроля на территории Самарской области», Законом Самарской области от 11.03.2005 № 94-ГД «О земле», Уставом Ленинского внутригородского района городского округа Самара:

1. Утвердить план проведения плановых проверок соблюдения требований земельного законодательства физическими лицами на 2020 год согласно Приложению.

2. Настоящее Постановление вступает в силу со дня официального опубликования.

3. Контроль за выполнением настоящего Постановления оставляю за собой.

Глава Администрации
Ленинского внутригородского
района городского округа Самара
Е.Ю.Бондаренко

Глава Администрации
Ленинского внутригородского
района городского округа Самара
Е.Ю.Бондаренко

План проведения плановых проверок соблюдения требований земельного законодательства в отношении граждан, использующих земельные участки в Ленинском районе городского округа Самара, на 2020 год

№	Ф.И.О.	Местонахождение земельного участка	Кадастровый номер (при наличии)	Месяц начала проведения проверки
1	Корытцев Владимир Константинович	г. Самара, Ленинский район, ул. Молодогвардейская, д. 138В	63:01:0502005:535	Март
2	Кожевников Дмитрий Анатольевич	ул. Дачная/Мичурина, д. 17А	63:01:0521002:1819	Апрель
3	Ларионов Владимир Анатольевич	г. Самара, Ленинский район, ул. ул. Ленинская, 279	63:01:0516002:503	Май
4	Большой Андрей Викторович	г. Самара, Ленинский район, ул. Буянова, д.14	63:01:0512003:504	Май
5	Сергеева Татьяна Николаевна	г. Самара, Ленинский район, ул. Иртышская, д.70	63:01:0512001:789	Июль
6	Санчугов Валерий Иванович	г. Самара, Ленинский район, ул. Фрунзе, д.161	63:01:0503006:8	Июль
7	Юсифова Лейла Тофиговна	г. Самара, Ленинский район, ул. Коммунистическая, д.3	63:01:0520002:1011	Август
8	Тулътаева Любовь Максимовна, Тулъяев Юрий Александрович, Тулъяев Александр Абдыкапарович	г. Самара, Ленинский район, ул. Арцыбушевская, д. 59	63:01:0513006:850	Август
9	Саидова Тамара Рашитовна	г. Самара, Ленинский район, ул. Буянова/Маяковского, д. 112/84	63:01:0517001:652	Октябрь

САМАРСКАЯ
ГАЗЕТА

№275
(6437)

УЧРЕДИТЕЛЬ, ИЗДАТЕЛЬ - Администрация г.о. Самара.
АДРЕС УЧРЕДИТЕЛЯ, ИЗДАТЕЛЯ: 443010, Самарская область, г. Самара, ул. Кулибышева, 137.

Газета зарегистрирована Поволжским региональным управлением регистрации и контроля за соблюдением законодательства РФ о средствах массовой информации Государственного комитета Российской Федерации по печати. Регистрационный номер С 0481 от 7 декабря 1998 г.

МУНИЦИПАЛЬНОЕ АВТОНОМНОЕ УЧРЕЖДЕНИЕ ГОРОДСКОГО ОКРУГА САМАРА «САМАРСКАЯ ГАЗЕТА»

ДИРЕКЦИЯ
Руководитель учреждения -
Бубнова Е.В.
Заместитель руководителя -
Качалова Н.С.

РЕДАКЦИЯ
Главный редактор - Федорова Н.В.
Заместители редактора: Андрианов В.Л., Преснухина Е.В., Федоров А.В.
Руководитель службы выпуска - Калядина О.Е.
Ответственный секретарь - Блинков С.А.

АДРЕС РЕДАКЦИИ 443020, Самарская область, г. Самара, ул. Галактионовская, 39. E-mail: info@spress.ru.
Телефоны: 979-75-80 (приемная); 979-75-82 (отдел рекламы).

ПОДПИСНЫЕ ИНДЕКСЫ 52403, 52401, 53401, П5528, 52405, 52404, 53404, П5529
ТИРАЖ 7 050. В розницу цена свободная.

За содержание рекламы несет ответственность рекламодатель.

Незаказанные материалы не оплачиваются.

Время подписания в печать: по графику - 19.00, фактическое - 19.00.

Дата выхода в свет 31.12.19 г.

Отпечатано в Самарском филиале ООО «Типография КомПресс-Москва»

(443082, Самарская область, г. Самара, улица Клиническая, 257).

Заказ №2432а.

ЭЛЕКТРОННАЯ ВЕРСИЯ ГАЗЕТЫ
www.spress.ru

