



АДМИНИСТРАЦИЯ
КИРОВСКОГО ВНУТРИГОРОДСКОГО РАЙОНА
ГОРОДСКОГО ОКРУГА САМАРА

ПОСТАНОВЛЕНИЕ

17.04.2020 №31

О внесении изменений в Постановление
Администрации Кировского внутригородского района
городского округа Самара от 07.02.2018 № 9

«Об утверждении муниципальной программы Кировского внутригородского района
городского округа Самара «Ремонт дворовых территорий многоквартирных домов,
проездов к дворовым территориям многоквартирных домов (внутриквартальных проездов),
расположенных в границах Кировского внутригородского района городского округа Самара»
на 2018-2025 годы»

В связи с изменением объемов финансирования муниципальной программы Кировского внутригородского района городского округа Самара «Ремонт дворовых территорий многоквартирных домов, проездов к дворовым территориям многоквартирных домов (внутриквартальных проездов), расположенных в границах Кировского внутригородского района городского округа Самара» на 2018-2025 годы» (далее – Программа) постановляю:

1. В паспорте Программы раздел «Объемы бюджетных ассигнований муниципальной программы» изложить в следующей редакции:

Объемы бюджетных ассигнований муниципальной программы	Объем средств на реализацию Программы составляет 301137,63 тыс. рублей.
---	---

Приложение № 1

«Таблица №1

Перечень показателей (индикаторов), характеризующих ежегодный ход и итоги реализации муниципальной программы

№ п/п	Наименование цели, задачи, показателя (индикатора)	Ед. изм.	Срок реализации	Прогнозируемые значения показателя (индикатора)										
				2018	2019	2020	2021	2022	2023	2024	2025	Итого	Итого за период реализации	
Цель: Повышение уровня благоустройства Кировского внутригородского района городского округа Самара посредством приведения в надлежащее состояние дворовых территорий многоквартирных домов, проездов к дворовым территориям многоквартирных домов (внутриквартальных проездов).														
Задача: Благоустройство дворовых территорий многоквартирных домов, проездов к дворовым территориям многоквартирных домов (внутриквартальных проездов) Кировского внутригородского района городского округа Самара														
1.	Площадь отремонтированных внутриквартальных проездов, автомобильных парковок и пешеходных дорожек (тротуаров) за счет средств бюджета Кировского внутригородского района городского округа Самара	м ²	2018-2025	2268	9469	6045	9485	9485	9485	9485	9485	9485	65207	65207
	Площадь отремонтированных внутриквартальных проездов, автомобильных парковок и пешеходных дорожек (тротуаров) за счет средств бюджета Самарской области	м ²	2018-2025	32194	27595	32496	-	-	-	-	-	-	92285	92285
Всего		м ²	2018-2025	34462	37064	38541	9485	9485	9485	9485	9485	9485	157492	157492

Приложение № 2

«Таблица №2

Перечень мероприятий муниципальной программы

№ п/п	Наименование цели, задачи, мероприятия	Ответственные исполнители	Соисполнители	Срок реализации	Объем финансирования (в разрезе источников финансирования), тыс. рублей									Ожидаемый результат, м ²	
					2018	2019	2020	2021	2022	2023	2024	2025	Итого		
Цель: Повышение уровня благоустройства Кировского внутригородского района городского округа Самара посредством приведения в надлежащее состояние дворовых территорий многоквартирных домов, проездов к дворовым территориям многоквартирных домов (внутриквартальных проездов).															
Задача: Благоустройство дворовых территорий многоквартирных домов, проездов к дворовым территориям многоквартирных домов (внутриквартальных проездов) Кировского внутригородского района городского округа Самара															
1.	Ремонт внутриквартальных проездов, автомобильных парковок и пешеходных дорожек (тротуаров) за счет средств бюджета Кировского внутригородского района городского округа Самара	Администрация Кировского внутригородского района городского округа Самара	-	2018-2025	28761,74	17313,50	13648,40	14000,00	14000,00	14000,00	14000,00	14000,00	14000,00	129723,64	65207
	Ремонт внутриквартальных проездов, автомобильных парковок и пешеходных дорожек (тротуаров) за счет средств бюджета Самарской области		-	2018-2025	47567,72	50478,26	73368,01	-	-	-	-	-	-	171413,99	92285
ВСЕГО:					76329,46	67791,76	87016,41	14000,00	14000,00	14000,00	14000,00	14000,00	14000,00	301137,63	157492

ПРЕЗИДИУМ СОВЕТА ДЕПУТАТОВ
КРАСНОГЛИНСКОГО ВНУТРИГОРОДСКОГО РАЙОНА ГОРОДСКОГО ОКРУГА САМАРА

РЕШЕНИЕ

от 23 апреля 2020 года № 83

О назначении даты и утверждении проекта повестки
пятьдесят восьмого заседания Совета депутатов Красноглинского внутригородского района
городского округа Самара первого созыва

В соответствии с постановлением Губернатора Самарской области от 16 марта 2020 года № 39 «О введении режима повышенной готовности в связи с угрозой распространения новой коронавирусной инфекции, вызванной 2019-nCoV (в редакции постановления Губернатора Самарской области от 30 марта 2020 года № 64), рассмотрев вопрос о назначении даты и утверждении проекта повестки пятьдесят восьмого засе-

дания Совета депутатов Красноглинского внутригородского района городского округа Самара первого созыва, Президиум Совета депутатов Красноглинского внутригородского района городского округа Самара

РЕШИЛ:

- Пятьдесят восьмое заседание Совета депутатов Красноглинского внутригородского района городского округа Самара первого созыва назначить и провести 28 апреля 2020 года в 16.00 часов в форме заочного голосования (опросным путем).
- Утвердить проект повестки пятьдесят восьмого заседания Совета депутатов Красноглинского внутригородского района городского округа Самара первого созыва (прилагается).
- Официально опубликовать настоящее Решение.
- Настоящее Решение вступает в силу со дня его принятия.

Председатель
Совета депутатов И.А.Немченко

Официальное опубликование

Приложение
к Решению Президиума Совета депутатов
Красноглинского внутригородского района
городского округа Самара
от 23 апреля 2020 года № 83

Проект

ПОВЕСТКА пятьдесят восьмого заседания Совета депутатов Красноглинского внутригородского района городского округа Самара первого созыва

28 апреля 2020 года
ул. Сергея Лазо, д. 11

16.00 час.

1. О внесении изменений в Решение Совета депутатов Красноглинского внутригородского района городского округа Самара от 10 декабря 2019 года № 54/2 «О бюджете Красноглинского внутригородского района городского округа Самара Самарской области на 2020 год и на плановый период 2021 и 2022 годов».

2. О составлении и утверждении проекта бюджета Красноглинского внутригородского района городского округа Самара Самарской области.

АДМИНИСТРАЦИЯ КРАСНОГЛИНСКОГО ВНУТРИГОРОДСКОГО РАЙОНА ГОРОДСКОГО ОКРУГА САМАРА

ПОСТАНОВЛЕНИЕ

20.04.2020 №197

Об утверждении Положения о порядке признания садового дома жилым домом и жилого дома садовым домом на территории Красноглинского внутригородского района городского округа Самара

В соответствии с Федеральным законом от 06.10.2003г. № 131-ФЗ «Об общих принципах организации местного самоуправления в Российской Федерации», Постановление Правительства РФ от 28 января 2006 г. № 47 «Об утверждении Положения о признании помещения жилым помещением, жилого помещения непригодным для проживания, многоквартирного дома аварийным и подлежащим сносу или реконструкции, садового дома жилым домом и жилого дома садовым домом», Уставом Красноглинского внутригородского района городского округа Самара

ПОСТАНОВЛЯЮ:

1. Утвердить Положение о порядке признания садового дома жилым домом и жилого дома садовым домом на территории Красноглинского внутригородского района городского округа Самара согласно приложению.

2. Настоящее постановление вступает в силу со дня его официального опубликования.

3. Контроль за выполнением настоящего постановления возложить на заместителя главы Администрации Красноглинского внутригородского района городского округа Самара А.А. Малышева.

Глава Администрации
Красноглинского внутригородского
района городского округа Самара
В.С. Коновалов

Приложение к постановлению
Администрации Красноглинского
внутригородского района
городского округа Самара
от 20.04.2020 №197

Положение о порядке признания садового дома жилым домом
и жилого дома садовым домом

1. Настоящее Положение о порядке признания садового дома жилым домом и жилого дома садовым домом (далее – Положение) устанавливает порядок принятия решения Администрацией Красноглинского внутригородского района городского округа Самара (далее – уполномоченный орган местного самоуправления) о признании садового дома жилым домом и жилого дома садовым домом, либо об отказе в признании садового дома жилым домом и жилого дома садовым домом на территории Красноглинского внутригородского района городского округа Самара.

2. Для признания садового дома жилым домом и жилого дома садовым домом собственник садового дома или жилого дома (далее в настоящем разделе - заявитель) представляет в уполномоченный орган местного самоуправления непосредственно либо через многофункциональный центр предоставления государственных и муниципальных услуг (далее - многофункциональный центр), в случае если между многофункциональным центром и уполномоченным органом местного самоуправления заключено соглашение о взаимодействии:

а) заявление о признании садового дома жилым домом или жилого дома садовым домом (далее - заявление), в котором указываются кадастровый номер садового дома или жилого дома и кадастровый номер земельного участка, на котором расположен садовый дом или жилой дом, почтовый адрес заявителя или адрес электронной почты заявителя, а также способ получения решения уполномоченного органа местного самоуправления и иных предусмотренных настоящим Порядком документов (почтовое отправление с уведомлением о вручении, электронная почта, получение лично в многофункциональном центре, получение лично в уполномоченном органе местного самоуправления);

б) выписку из Единого государственного реестра недвижимости об основных характеристиках и зарегистрированных правах на объект недвижимости (далее - выписка из Единого государственного реестра недвижимости), содержащую сведения о зарегистрированных правах заявителя на садовый дом или жилой дом, либо правоустанавливающий документ на жилой дом или садовый дом в случае, если право собственности заявителя на садовый дом или жилой дом не зарегистрировано в Едином государственном реестре недвижимости, или нотариально заверенную копию такого документа;

в) заключение по обследованию технического состояния объекта, подтверждающее соответствие садового дома требованиям к надежности и безопасности, установленным частью 2 статьи 5, статьями 7, 8 и 10 Федерального закона «Технический регламент о безопасности зданий и сооружений», выданное индивидуальным предпринимателем или юридическим лицом, которые являются членами саморегулируемой организации в области инженерных изысканий (в случае признания садового дома жилым домом);

г) в случае, если садовый дом или жилой дом обременен правами третьих лиц, - нотариально удостоверенное согласие указанных лиц на признание садового дома жилым домом или жилого дома садовым домом.

3. Заявитель вправе не представлять выписку из Единого государственного реестра недвижимости. В случае если заявителем не представлена указанная выписка для рассмотрения заявления о признании садового дома жилым домом или жилого дома садовым домом, уполномоченный орган местного самоуправления запрашивает с использованием единой системы межведомственного электронного взаимодействия в Федеральной службе государственной регистрации, кадастра и картографии выписку из Единого государственного реестра недвижимости, содержащую сведения о зарегистрированных правах на садовый дом или жилой дом.

4. Заявителю выдается расписка в получении от заявителя документов, предусмотренных пунктом 2 настоящего Порядка, с указанием их перечня и даты получения уполномоченным органом местного самоуправления, по форме утвержденной в приложении 2. В случае представления документов заявителем через многофункциональный центр расписка выдается многофункциональным центром.

5. Решение о признании садового дома жилым домом или жилого дома садовым домом либо об отказе в признании садового дома жилым домом или жилого дома садовым домом должно быть принято по результатам рассмотрения соответствующего заявления и иных документов, указанных в пункте 2 настоящего Порядка, уполномоченным органом местного самоуправления не позднее чем через 45 календарных дней со дня подачи заявления.

6. Уполномоченный орган местного самоуправления не позднее чем через 3 рабочих дня со дня принятия решения о признании садового дома жилым домом или жилого дома садовым домом направляет заявителю способом, указанным в заявлении, такое решение по форме согласно приложению 3. В случае выбора заявителем в заявлении способа получения лично в многофункциональном центре такое решение направляется в указанный в настоящем пункте срок в многофункциональный центр.

7. Решение об отказе в признании садового дома жилым домом или жилого дома садовым домом принимается в следующих случаях:

а) непредставление заявителем документов, предусмотренных подпунктами «а» и (или) «в» пункта 2 настоящего Порядка;

б) поступление в уполномоченный орган местного самоуправления сведений, содержащихся в Едином государственном реестре недвижимости, о зарегистрированном праве собственности на садовый дом или жилой дом лица, не являющегося заявителем;

в) поступление в уполномоченный орган местного самоуправления уведомления об отсутствии в Едином государственном реестре недвижимости сведений о зарегистрированных правах на садовый дом или жилой дом, если правоустанавливающий документ, предусмотренный подпунктом «б» пункта 2 настоящего Порядка, или нотариально заверенная копия такого документа не были представлены заявителем. Отказ в признании садового дома жилым домом или жилого дома садовым домом по указанному основанию допускается в случае, если уполномоченный орган местного самоуправления после получения уведомления об отсутствии в Едином государственном реестре недвижимости сведений о зарегистрированных правах на садовый дом или жилой дом уведомил заявителя указанным в заявлении способом о получении такого уведомления, предложил заявителю представить правоустанавливающий документ, предусмотренный подпунктом «б» пункта 2 настоящего Положения, или нотариально заверенную копию такого документа и не получил от заявителя такой документ или такую копию в течение 15 календарных дней со дня направления уведомления о представлении правоустанавливающего документа;

г) непредставление заявителем документа, предусмотренного подпунктом «г» пункта 2 настоящего Порядка, в случае если садовый дом или жилой дом обременен правами третьих лиц;

д) размещение садового дома или жилого дома на земельном участке, виды разрешенного использования которого, установленные в соответствии с законодательством Российской Федерации, не предусматривают такого размещения;

е) использование жилого дома заявителем или иным лицом в качестве места постоянного проживания (при рассмотрении заявления о признании жилого дома садовым домом).

8. Решение об отказе в признании садового дома жилым домом или жилого дома садовым домом должно содержать основания отказа с обязательной ссылкой на соответствующие положения, предусмотренные пунктом 7 настоящего Положения.

9. Решение об отказе в признании садового дома жилым домом или жилого дома садовым домом выдается или направляется указанным в заявлении способом заявителю не позднее чем через 3 рабочих дня со дня принятия такого решения и может быть обжаловано заявителем в судебном порядке.

Заместитель главы
Администрации Красноглинского внутригородского района
городского округа Самара
А.А. Малышев

Приложение 1
к Положению о порядке признания
садового дома жилым домом
и жилого дома садовым домом,
утвержденному постановлением
администрации Красноглинского
внутригородского района
городского округа Самара

В Администрацию Красноглинского
внутригородского района
городского округа Самара

От _____

(ФИО для граждан; полное наименование организации
для юридических лиц)

(документ подтверждающий полномочия
действовать от имени заявителя)

(почтовый адрес заявителя)
Вариант для юридических лиц:

(свидетельство о государственной регистрации
и заявителя в ЕГРЮЛ)

(адрес, телефон, адрес электронной почты)

Заявление о признании садового дома жилым домом и жилого дома садовым домом

« » _____ 20__ г.

Прошу признать _____

(садовый дом жилым домом/жилой дом садовым домом)
(нужное подчеркнуть)

расположенный по адресу: _____

кадастровый номер земельного участка, в пределах которого расположен дом: _____

Прошу: _____

(указать способ получения решения, почтовое отправление с уведомлением о вручении,
электронная почта, получение лично в МФЦ, в случае подачи заявления в указанный орган)

Официальное опубликование

Приложение:

1. _____
(Указывается: выписка из ЕГРН об основных характеристиках и зарегистрированных правах на объект недвижимости, содержащая сведения о зарегистрированных правах заявителя на садовый дом или жилой дом, либо правоустанавливающий документ на жилой дом или садовый дом, если право собственности заявителя на садовый дом или жилой дом не зарегистрировано в ЕГРН, или нотариально заверенную копию такого документа).

2. _____
(Указывается: заключение по обследованию технического состояния объекта, подтверждающее соответствие садового дома требованиям к надежности и безопасности, выданное индивидуальным предпринимателем или юридическим лицом, которые являются членами саморегулируемой организации в области инженерных изысканий, в случае признания садового дома жилым домом)

3. _____
(Указывается: в случае, если садовый дом или жилой дом обременен правами третьих лиц – нотариально удостоверенное согласие указанных лиц на признание садового дома жилым домом или жилого дома садовым домом).

Подпись заявителя с расшифровкой: "___" _____ 20__ г. _____

Приложение 2
к Положению о порядке признания садового дома жилым домом и жилого дома садовым домом, утвержденному постановлением администрации Красноглинского внутригородского района городского округа Самара

Расписка в получении документов, представляемых заявителем в Администрацию Красноглинского внутригородского района городского округа Самара для принятия решения о признании садового дома жилым домом и жилого дома садовым домом на территории Красноглинского внутригородского района городского округа Самара

«___» _____ 20__ г.

Настоящим удостоверяется, что заявитель/представитель заявителя

(фамилия, имя, отчество)

Представил, а уполномоченный специалист Администрации Красноглинского внутригородского района городского округа Самара получил следующие документы:

№	Наименование документа (копия/оригинал)	Количество экземпляров	Количество листов в одном экземпляре
1.			
2.			
3.			
4.			

Всего принято _____ документов на _____ листах.

Документы передал «___» _____ 20__ года _____ / _____
(подпись, расшифровка)Документы принял «___» _____ 20__ года _____ / _____
(подпись, расшифровка)

Приложение 3
к Положению о порядке признания садового дома жилым домом и жилого дома садовым домом, утвержденному постановлением администрации Красноглинского внутригородского района городского округа Самара

Решение о признании садового дома жилым домом и жилого дома садовым домом

«___» _____ 20__ г.

№ _____

В связи с обращением _____

(Ф.И.О. физического лица, наименование юридического лица - заявителя)
о намерении признать садовый дом жилым домом/жилой дом садовым домом,
(ненужное зачеркнуть)

расположенный по адресу: _____

кадастровый номер земельного участка, в пределах которого расположен дом: _____

на основании: _____

(наименование и реквизиты правоустанавливающего документа)

по результатам рассмотрения представленных документов принято решение:

Признать: _____

(садовый дом жилым домом/жилой дом садовым домом - нужное указать)

(Ф.И.О. Заместителя главы Администрации Красноглинского внутригородского района городского округа Самара)

(подпись)

М.П.

Получил: "___" _____ 20__ г. _____
(подпись заявителя)

(заполняется в случае получения решения лично)

Решение направлено в адрес заявителя "___" _____ 20__ г.
(заполняется в случае направления решения по почте)(Ф.И.О., подпись должностного лица,
направившего решение в адрес заявителя)

Приложение 4
к Положению о порядке признания садового дома жилым домом и жилого дома садовым домом, утвержденному постановлением администрации Красноглинского внутригородского района городского округа Самара

Решение об отказе в признании садового дома жилым домом и жилого дома садовым домом

«___» _____ 20__ г.

№ _____

В связи с обращением _____

(Ф.И.О. физического лица, наименование юридического лица - заявителя)

о намерении признать _____
(жилой дом садовым домом/садовый дом жилым домом)

кадастровый номер земельного участка, в пределах которого расположен дом: _____

на основании _____

(указывается основание предусмотренное пунктом 7 Положения)

по результатам рассмотрения представленных документов принято решение:

Отказать в признании _____
(садового дома жилым домом/жилого дома садовым домом –
нужное подчеркнуть)

(Ф.И.О. Заместителя главы Администрации Красноглинского внутригородского района городского округа Самара)

(подпись)

Получил: "___" _____ 20__ г. _____
(подпись заявителя)

(заполняется в случае получения решения лично)

Решение направлено в адрес заявителя "___" _____ 20__ г.
(заполняется в случае направления решения по почте)(Ф.И.О., подпись должностного лица,
направившего решение в адрес заявителя)

**АДМИНИСТРАЦИЯ
КРАСНОГЛИНСКОГО ВНУТРИГОРОДСКОГО РАЙОНА
ГОРОДСКОГО ОКРУГА САМАРА**

ПОСТАНОВЛЕНИЕ

23.04.2020 №201

О внесении изменений в постановление Администрации Красноглинского внутригородского района городского округа Самара от 21.10.2019 г. № 654 «Об утверждении муниципальной программы Красноглинского внутригородского района городского округа Самара «Развитие социальной сферы Красноглинского внутригородского района городского округа Самара на 2020-2022 годы»

В соответствии с Федеральным законом от 06.10.2003 № 131-ФЗ «Об общих принципах организации местного самоуправления в Российской Федерации», постановлением Администрации Красноглинского внутригородского района городского округа Самара от 10.08.2017 № 268 «Об утверждении Порядка разработки, реализации и оценки эффективности муниципальных программ Красноглинского внутригородского района городского округа Самара», руководствуясь Уставом Красноглинского внутригородского района городского округа Самара

ПОСТАНОВЛЯЮ:

1. Внести в приложение к постановлению Администрации Красноглинского внутригородского района городского округа Самара от 21.10.2019 г. № 654 «Об утверждении муниципальной программы Красноглинского внутригородского района городского округа Самара «Развитие социальной сферы Красноглинского внутригородского района городского округа Самара на 2020-2022 годы» следующие изменения:

- 1.1. В разделе «Паспорт Программы» в пункте «Сроки и этапы реализации Программы»: цифры «17 531,3 т. руб.» заменить цифрами «18 701,3 т. руб.», строку «2020 год – 5 327,5 т.руб.» заменить строкой следующего содержания: «2020 год – 6 497,5 т. руб.».
- 1.2. В пункте VI «Источники финансирования Программы с распределением по годам и объемам, обособление ресурсного обеспечения Программы»: в абзаце первом цифры «17 531,3 т. руб.» заменить цифрами «18 701,3 т. руб.», строку «2020 год – 5 327,5 т.руб.» заменить строкой следующего содержания: «2020 год – 6 497,5 т. руб.».
- 1.3. В приложении 1 к муниципальной программе «Развитие социальной сферы Красноглинского внутригородского района городского округа Самара на 2020 – 2022 годы» в разделе «Паспорт подпрограммы «Развитие культуры Красноглинского внутригородского района городского округа Самара» в пункте «Объемы и источники бюджетных ассигнований подпрограммы»: цифры «7 310,6 т. руб.» заменить цифрами «8 480,6 т. руб.», строку «2020 год – 1 940,0 т.руб.» заменить строкой следующего содержания: «2020 год – 3 110,0 т. руб.», в пункте V «Источники финансирования подпрограммы с распределением по годам и объемам, обособление ресурсного обеспечения подпрограммы»: цифры «7 310,6 т. руб.» заменить цифрами «8 480,6 т. руб.», строку «2020 год – 1 940,0 т.руб.» заменить строкой следующего содержания: «2020 год – 3 110,0 т. руб.».
- 1.4. В приложении 2 к муниципальной программе «Развитие социальной сферы Красноглинского внутригородского района городского округа Самара на 2020 – 2022» годы в разделе «Паспорт подпрограммы

Официальное опубликование

«Молодёжь Красноглинского района» в пункте V «Источники финансирования подпрограммы с распределением по годам и объемам, обоснование ресурсного обеспечения подпрограммы»:

в абзаце первом цифры «2 094,6 т. руб.» заменить цифрами «2 094,9 т. руб.».

1.5. В приложении 3 к муниципальной программе «Развитие социальной сферы Красноглинского внутригородского района городского округа Самара» на 2020 – 2022» годы в разделе «Паспорт подпрограммы «Развитие физической культуры и спорта на территории Красноглинского внутригородского района городского округа Самара» в пункте III «Целевые индикаторы и показатели, характеризующие ежегодный ход и итоги реализации подпрограммы»:

пункт 2 таблицы изложить в следующей редакции:

2. Организация и обеспечение физкультурно-массовых мероприятий на территории района								
2.1	Количество различных категорий граждан принявших участие в физкультурно-массовых мероприятиях на территории района	чел.	1 января 2020г.- 31 декабря 2022г.	2700	3000	3300	3300	9 600
2.2	Количество учебно-тренировочных занятий хоккейных команд района на крытых катках	шт.	1 января 2020г.- 31 декабря 2022г.	39	39	39	39	117
2.3	Количество физкультурно-массовых мероприятий на базе МБУг.о.Самара ФЦЦ «Чайка»	шт.	1 января 2020г.- 31 декабря 2022г.	10	13	13	13	39

пункт 3 таблицы изложить в следующей редакции:

3. Создание условий для привлечения всех категорий жителей Красноглинского района к систематическим занятиям физической культурой и спортом в зимний период								
3.1	Количество жителей Красноглинского района, посетивших ледовые площадки на территории района	чел.	1 января 2020г.- 31 декабря 2022г.	3500	3500	3500	3500	10500
3.2	Количество ледовых катков, функционирующих на территории района	шт.	1 января 2020г.- 31 декабря 2022г.	15	15	15	15	45

1.6. В приложении 4 в разделе 1 «Мероприятия подпрограммы

«Развитие культуры Красноглинского внутригородского района городского округа Самара» пункт 1.8. таблицы изложить в следующей редакции:

1.8.	Организация и проведение новогодних праздничных мероприятий	Администрация Красноглинского внутригородского района городского округа Самара		2020 - 2022	150,0 т.руб	-	150,0 т.руб.	150,0 т.руб.	300,0 т.руб.	2 800 чел.
------	---	--	--	-------------	-------------	---	--------------	--------------	--------------	------------

1.7. В приложении 4 в разделе 1 «Мероприятия подпрограммы

«Развитие культуры Красноглинского внутригородского района городского округа Самара» пункт 1.9. таблицы изложить в следующей редакции:

1.9.	Расходы на создание условий для массового отдыха жителей	Администрация Красноглинского внутригородского района городского округа Самара		2020 - 2022	2472,0 т.руб	1591,4 т.руб.	861,4 т.руб	1 172,0 т.руб	3 624,8 т.руб	6 100 чел.
Итого по разделу 1					4140,6 т.руб.	3110,0 т.руб.	2530,0 т.руб	2 840,6 т.руб	8 480,6 т.руб	34 500 чел.

2. Настоящее постановление вступает в силу со дня его официального опубликования.

3. Контроль за выполнением настоящего постановления возложить на заместителя главы Администрации Красноглинского внутригородского района городского округа Самара Богодухову Е.А.

**Глава Администрации
Красноглинского внутригородского района
городского округа Самара В.С. Коновалов**

АДМИНИСТРАЦИЯ КРАСНОГЛИНСКОГО ВНУТРИГОРОДСКОГО РАЙОНА ГОРОДСКОГО ОКРУГА САМАРА

ПОСТАНОВЛЕНИЕ

23.04.2020 №202

О внесении изменений в постановление Администрации Красноглинского внутригородского района городского округа Самара от 08.11.2019 №702 «О межведомственной комиссии для оценки и обследования помещения в целях признания его жилым помещением, жилого помещения (кроме жилых помещений жилищного фонда субъекта Российской Федерации) пригодным (непригодным) для проживания граждан, а также многоквартирного дома в целях признания его аварийным и подлежащим сносу или реконструкции по Красноглинскому внутригородскому району городского округа Самара»

В соответствии с Положением о признании помещения жилым помещением, жилого помещения непригодным для проживания и многоквартирного дома аварийным и подлежащим сносу или реконструкции, садового дома жилым домом и жилого дома садовым домом, утвержденным постановлением Правительства Российской Федерации от 28.01.2006 № 47, Законом Самарской области от 06.07.2015 № 74-ГД «О разграничении полномочий между органами местного самоуправления городского округа Самара и внутригородских районов городского округа Самара по решению вопросов местного значения внутригородских районов», Уставом Красноглинского внутригородского района городского округа Самара

ПОСТАНОВЛЯЮ:

1. Внести в приложение 2 к постановлению Администрации Красноглинского внутригородского района городского округа Самара от 08.11.2019 №702 «О межведомственной комиссии для оценки и обследования помещения в целях признания его жилым помещением, жилого помещения (кроме жилых помещений жилищного фонда субъекта Российской Федерации) пригодным (непригодным) для проживания граждан, а также многоквартирного дома в целях признания его аварийным и подлежащим сносу или реконструкции по Красноглинскому внутригородскому району городского округа Самара» следующие изменения:

Абзац 1 пункта 1.1 приложения 2 изложить в следующей редакции: «Межведомственная комиссия для оценки и обследования помещения в целях признания его жилым помещением, жилого помещения (кроме жилых помещений жилищного фонда субъекта Российской Федерации) пригодным (непригодным) для про-

живания граждан, а также многоквартирных домов, за исключением многоквартирных домов, все жилые помещения в которых находятся в собственности Российской Федерации или субъекта Российской Федерации, в целях признания их аварийными и подлежащими сносу или реконструкции по Красноглинскому внутригородскому району городского округа Самара (сокращенное название – межведомственная комиссия по Красноглинскому внутригородскому району – далее Комиссия) является коллегиальным органом, образованным для оценки соответствия жилых помещений муниципального жилищного фонда и частных жилых помещений, находящихся на территории Красноглинского внутригородского района городского округа Самара, требованиям, установленным действующим законодательством».

2. Настоящее постановление вступает в силу со дня его официального опубликования.

3. Контроль за выполнением настоящего постановления возложить на заместителя главы Администрации Красноглинского внутригородского района городского округа Самара В.И. Костина.

**Глава Администрации
Красноглинского внутригородского
района городского округа Самара
В.С. Коновалов**

АДМИНИСТРАЦИЯ ГОРОДСКОГО ОКРУГА САМАРА

ПОСТАНОВЛЕНИЕ

23.04.2020 №302

О проведении публичных слушаний по проекту о внесении изменений в Правила застройки и землепользования в городе Самаре, утвержденные постановлением Самарской Городской Думы от 26.04.2001 № 61

В целях соблюдения прав человека на благоприятные условия жизнедеятельности, прав и законных интересов правообладателей земельных участков и объектов капитального строительства в соответствии со статьями 31, 32 и 33 Градостроительного кодекса Российской Федерации, постановлением Администрации городского округа Самара от 13.03.2020 № 154 «О подготовке проекта о внесении изменений в Правила застройки и землепользования в городе Самаре, утвержденные постановлением Самарской Городской Думы от 26.04.2001 № 61», Положением «О порядке организации и проведения общественных обсуждений, публичных слушаний по вопросам градостроительной деятельности в городском округе Самара», утвержденным решением Думы городского округа Самара от 31.05.2018 № 316, постановляю:

1. Провести в городском округе Самара публичные слушания по проекту о внесении изменений в Правила застройки и землепользования в городе Самаре, утвержденные постановлением Администрации Самарской Городской Думы от 26.04.2001 № 61 (далее – Проект), в срок с 7 мая 2020 г. по 13 июня 2020 г.

2. Руководителю Департамента градостроительства городского округа Самара обеспечить:

2.1. Организацию публичных слушаний в городском округе Самара по Проекту.

2.2. Оповещение жителей городского округа Самара о начале проведения публичных слушаний по Проекту на информационном стенде, расположенном в здании Департамента градостроительства городского округа Самара по адресу: г. Самара, ул. Галактионовская, д. 132, в холле 1-го этажа, в местах массового скопления граждан и в иных местах, расположенных на территории, в отношении которых подготовлен соответствующий Проект, иными способами, обеспечивающими доступ участников публичных слушаний к указанной информации, согласно приложению к настоящему постановлению.

2.3. Размещение Проекта, подлежащего рассмотрению на публичных слушаниях, и информационных материалов к нему на официальном сайте Администрации городского округа Самара в сети Интернет и в газете «Самарская Газета» не ранее 7 (семи) дней со дня опубликования оповещения, а также открытие экспозиции по данному Проекту.

2.4. Проведение экспозиции Проекта с 7 мая 2020 г. по 9 июня 2020 г. в здании Департамента градостроительства городского округа Самара по адресу: г. Самара, ул. Галактионовская, д. 132, холл 1-го этажа.

График работы экспозиции: понедельник - четверг с 9.00 до 17.00, пятница с 9.00 до 16.00, суббота, воскресенье – выходные дни.

2.5. Проведение собрания участников публичных слушаний по Проекту 2 июня 2020 г.

2.6. Подготовку и оформление протокола публичных слушаний не позднее чем за 3 (три) дня до окончания срока проведения публичных слушаний.

2.7. Подготовку заключения о результатах публичных слушаний не позднее чем за 1 (один) день до окончания срока проведения публичных слушаний на основании протокола публичных слушаний.

2.8. Направление в Управление информации и аналитики Аппарата Администрации городского округа Самара заключения о результатах публичных слушаний по Проекту в течение 3 (трех) дней со дня его принятия для опубликования в газете «Самарская Газета» и размещения на сайте Администрации городского округа Самара в сети Интернет.

3. Комиссии по застройке и землепользованию при Главе городского округа Самара после завершения публичных слушаний обеспечить внесение изменений в Проект, с учетом результатов публичных слушаний.

4. Управлению информации и аналитики Аппарата Администрации городского округа Самара обеспечить:

а) размещение настоящего постановления в сети Интернет на сайте Администрации городского округа Самара с 25 апреля 2020 г.;

б) опубликование настоящего постановления в газете «Самарская Газета» с 25 апреля 2020 г.;

в) размещение заключения о результатах публичных слушаний в сети Интернет на официальном сайте Администрации городского округа Самара 13 июня 2020 г.;

г) опубликование заключения о результатах публичных слушаний в газете «Самарская Газета» 13 июня 2020 г.

5. Настоящее постановление вступает в силу со дня его принятия.

Контроль за выполнением настоящего постановления оставляю за собой.

**Глава городского округа
Е.В.Лапушкина**

ПРИЛОЖЕНИЕ
к постановлению Администрации
городского округа Самара
от 23.04.2020 №302

Оповещение о начале публичных слушаний

Наименование проекта:

О внесении изменений в Правила застройки и землепользования в городе Самаре, утвержденные постановлением Самарской Городской Думы от 26.04.2001 № 61 (далее – Проект), в части изменения предельного параметра разрешенного строительства, реконструкции объектов капитального строительства.

Изменить предельный параметр разрешенного строительства, реконструкции объектов капитального строительства «максимальный процент застройки в границах земельного участка, определяемый как отношение суммарной площади земельного участка, которая может быть застроена, ко всей площади земельного участка, %» для земельных участков с кодами видов разрешенного использования 2.1 (для ИЖС), 2.2 (для ведения личного подсобного хозяйства), 13.2 (для ведения садоводства), расположенных в границах территориальных зон Ц-1, Ж-1, Ж-2, Ж-3, Ж-4, Р-5, с 20% на 60%.

Срок проведения публичных слушаний с 7 мая 2020 г. по 13 июня 2020 г.

Перечень информационных материалов к Проекту будет представлен на экспозиции по адресу: г. Самара, ул. Галактионовская, д. 132, холл 1-го этажа Департамента градостроительства городского округа Самара.

Официальное опубликование

Экспозиция будет открыта с 7 мая 2020 г. по 9 июня 2020 г включительно.

График работы экспозиции: понедельник – четверг с 9.00 до 17.00, пятница с 9.00 до 16.00, суббота, воскресенье – выходные дни.

Во время работы экспозиции организуются консультирование посетителей по теме публичных слушаний, распространение информационных материалов о Проекте, подлежащем рассмотрению на публичных слушаниях.

Консультирование посетителей экспозиции осуществляется представителями Департамента градостроительства городского округа Самара в установленные в оповещении о начале публичных слушаний часы посещения экспозиции.

Участники публичных слушаний в целях идентификации представляют организатору публичных слушаний сведения о себе (фамилию, имя, отчество (при наличии), дату рождения, адрес места жительства (регистрации) – для физических лиц; наименование, основной государственный регистрационный номер, место нахождения и адрес – для юридических лиц) с приложением документов, подтверждающих такие сведения. Участники публичных слушаний, являющиеся правообладателями соответствующих земельных участков и (или) расположенных на них объектов капитального строительства и (или) помещений, являющихся частью указанных объектов капитального строительства, также представляют сведения соответственно о таких земельных участках, объектах капитального строительства, помещениях, являющихся частью указанных объектов капитального строительства, из Единого государственного реестра недвижимости и иные документы, устанавливающие или удостоверяющие их права на такие земельные участки, объекты капитального строительства, помещения, являющиеся частью указанных объектов капитального строительства.

Форма и порядок внесения участниками публичных слушаний предложений и замечаний, касающихся Проекта:

в письменной или устной форме в ходе проведения собрания участников публичных слушаний; в письменной форме в адрес Департамента градостроительства городского округа Самара; посредством записи в книге (журнале) посетителей экспозиции Проекта, подлежащего рассмотрению на публичных слушаниях.

Срок внесения участниками публичных слушаний предложений и замечаний, касающихся Проекта, с 7 мая 2020 г. по 9 июня 2020 г включительно.

Проект, подлежащий рассмотрению на публичных слушаниях, будет размещен на официальном сайте Администрации городского округа Самара в сети Интернет и в газете «Самарская Газета».

Официальный сайт, на котором будет размещен Проект, подлежащий рассмотрению на публичных слушаниях, и информационные материалы к нему: <http://samadm.ru/> в разделе «Градостроительство/ Публичные слушания».

Дата, время и место проведения собрания участников публичных слушаний – 2 июня 2020 г. в 17.00 по адресу: ул. Галактионовская, д. 132, каб. 308.

Время начала регистрации участников – 16.30.

Номер контактного справочного телефона отдела обеспечения деятельности Комиссии по землепользованию и застройке Департамента градостроительства городского округа Самара: 8(846)242-03-49.

Почтовый адрес Департамента градостроительства городского округа Самара: 443100, г. Самара, ул. Галактионовская, д. 132.

Электронный адрес: dgs@samadm.ru

Руководитель Департамента градостроительства городского округа Самара С.Н.Шанов

АДМИНИСТРАЦИЯ ГОРОДСКОГО ОКРУГА САМАРА

ПОСТАНОВЛЕНИЕ

от 23.04.2020 № 296

Об изъятии для муниципальных нужд земельного участка и жилых помещений расположенного на нем многоквартирного дома

На основании распоряжения первого заместителя главы городского округа Самара от 28.09.2012 № 3334 «О признании многоквартирного дома аварийным и подлежащим сносу», руководствуясь статьями 49, 56.2, 56.3 и 56.6-56.11 Земельного кодекса Российской Федерации, статьями 239.2 и 279 Гражданского кодекса Российской Федерации, статьей 32 Жилищного кодекса Российской Федерации, постановляю:

1. Изъять для муниципальных нужд земельный участок, находящийся по адресу: Самарская область, г. Самара, Ленинский район, Волжский проспект, площадью 519 кв.м, имеющий кадастровый номер 63:01:0504002:944.

1.1. Изъять расположенные в многоквартирном доме с кадастровым номером 63:01:0504002:553 по адресу: Российская Федерация, Самарская область. г. Самара, Ленинский район, Рабочий Городок, дом № 6, жилые помещения у правообладателей:

квартиру № 1, 2, 3, 4, 6 общей площадью 184,8 кв.м, имеющую кадастровый номер 63:01:0504002:866; квартиру № 7, 8, 10, 11 общей площадью 190,7 кв.м, имеющую кадастровый номер 63:01:0504002:861; квартиру № 12, 13, 14, 15, 16, 17 общей площадью 190,4 кв.м, имеющую кадастровый номер 63:01:0504002:843;

2. Департаменту управления имуществом городского округа Самара:

2.1. В течение 10 (десяти) дней со дня принятия настоящего постановления направить его копию: 1) собственникам изымаемого земельного участка и жилых помещений (далее – недвижимость) в порядке, установленном подпунктом 3 пункта 10 статьи 56.6 Земельного кодекса Российской Федерации; 2) в Управление Федеральной службы государственной регистрации, кадастра и картографии по Самарской области.

2.2. Осуществить переговоры с собственниками изымаемой недвижимости относительно условий ее изъятия.

2.3. Выступить заказчиком работ по оценке изымаемой недвижимости и размера убытков, причиняемых изъятием, а при необходимости – оценке недвижимого имущества, представляемого взамен изымаемого. Определить размер возмещения в связи с изъятием недвижимости не позднее, чем за 60 (шестьдесят) дней до направления собственникам проекта соглашения об изъятии.

2.4. Подготовить проекты соглашений Главы городского округа Самара с собственниками об изъятии недвижимости для муниципальных нужд и направить их сторонам такого соглашения для подписания.

2.5. Подготовить проекты исковых заявлений о принудительном изъятии земельного участка и жилых помещений и направить их в Администрацию городского округа Самара в случае непредставления собственниками подписанного соглашения об изъятии недвижимости для муниципальных нужд по истечении 90 (девяноста) дней со дня получения проекта.

2.6. Предоставить собственникам с их согласия взамен изымаемого жилого помещения другое жилое помещение на основании соглашения, заключенного Главой городского округа Самара с собственниками, об изъятии недвижимости для муниципальных нужд.

2.7. Обеспечить государственную регистрацию права собственности муниципального образования городской округ Самара на изымаемый земельный участок и жилые помещения в Управлении Федеральной службы государственной регистрации, кадастра и картографии по Самарской области и внести сведения об указанной недвижимости в реестр муниципального имущества городского округа Самара.

3. Управлению информации и аналитики Аппарата Администрации городского округа Самара в течение 10 (десяти) дней со дня принятия настоящего постановления разместить его на сайте Администрации городского округа Самара в информационно-телекоммуникационной сети «Интернет».

4. Настоящее постановление вступает в силу со дня его принятия и действует в течение 3 (трех) лет.

5. Опубликовать настоящее постановление в газете «Самарская Газета».

6. Контроль за выполнением настоящего постановления возложить на первого заместителя главы городского округа Самара Василенко В.А.

Глава городского округа Е.В.Лапушкина

АДМИНИСТРАЦИЯ ГОРОДСКОГО ОКРУГА САМАРА

ПОСТАНОВЛЕНИЕ

от 23.04.2020 № 297

Об изъятии для муниципальных нужд земельного участка и жилых помещений расположенного на нем многоквартирного дома

На основании распоряжения первого заместителя главы городского округа Самара от 29.02.2012 № 393 «О признании многоквартирного дома аварийным и подлежащим сносу», руководствуясь статьями 49, 56.2, 56.3 и 56.6-56.11 Земельного кодекса Российской Федерации, статьями 239.2 и 279 Гражданского кодекса

Российской Федерации, статьей 32 Жилищного кодекса Российской Федерации, постановляю:

1. Изъять для муниципальных нужд земельный участок, находящийся по адресу: Самарская область, г. Самара, Кировский район, улица Балтийская, дом № 7, площадью 375 кв.м, имеющий кадастровый номер 63:01:0238003:560.

1.1. Изъять расположенные в многоквартирном доме с кадастровым номером 63:01:0238003:636 по адресу: Российская Федерация, Самарская область. г. Самара, Кировский район, ул. Балтийская, д. 7, жилые помещения у правообладателей:

квартиру № 1 общей площадью 50,4 кв.м, имеющую кадастровый номер 63:01:0238003:999; квартиру № 2 общей площадью 50,7 кв.м, имеющую кадастровый номер 63:01:0238003:1000; квартиру № 4 общей площадью 51 кв.м, имеющую кадастровый номер 63:01:0238003:9802; квартиру № 6 общей площадью 50,9 кв.м, имеющую кадастровый номер 63:01:0230003:9819; квартиру № 7 общей площадью 62,7 кв.м, имеющую кадастровый номер 63:01:0238003:9800.

2. Департаменту управления имуществом городского округа Самара:

2.1. В течение 10 (десяти) дней со дня принятия настоящего постановления направить его копию:

1) собственникам изымаемого земельного участка и жилых помещений (далее – недвижимость) в порядке, установленном подпунктом 3 пункта 10 статьи 56.6 Земельного кодекса Российской Федерации;

2) в Управление Федеральной службы государственной регистрации, кадастра и картографии по Самарской области.

2.2. Осуществить переговоры с собственниками изымаемой недвижимости относительно условий ее изъятия.

2.3. Выступить заказчиком работ по оценке изымаемой недвижимости и размера убытков, причиняемых изъятием, а при необходимости – оценке недвижимого имущества, представляемого взамен изымаемого. Определить размер возмещения в связи с изъятием недвижимости не позднее, чем за 60 (шестьдесят) дней до направления собственникам проекта соглашения об изъятии.

2.4. Подготовить проекты соглашений Главы городского округа Самара с собственниками об изъятии недвижимости для муниципальных нужд и направить их сторонам такого соглашения для подписания.

2.5. Подготовить проекты исковых заявлений о принудительном изъятии земельного участка и жилых помещений и направить их в Администрацию городского округа Самара в случае непредставления собственниками подписанного соглашения об изъятии недвижимости для муниципальных нужд по истечении 90 (девяноста) дней со дня получения проекта.

2.6. Предоставить собственникам с их согласия взамен изымаемого жилого помещения другое жилое помещение на основании соглашения, заключенного Главой городского округа Самара с собственниками, об изъятии недвижимости для муниципальных нужд.

2.7. Обеспечить государственную регистрацию права собственности муниципального образования городской округ Самара на изымаемый земельный участок и жилые помещения в Управлении Федеральной службы государственной регистрации, кадастра и картографии по Самарской области и внести сведения об указанной недвижимости в реестр муниципального имущества городского округа Самара.

3. Управлению информации и аналитики Аппарата Администрации городского округа Самара в течение 10 (десяти) дней со дня принятия настоящего постановления разместить его на сайте Администрации городского округа Самара в информационно-телекоммуникационной сети «Интернет».

4. Настоящее постановление вступает в силу со дня его принятия и действует в течение 3 (трех) лет.

5. Опубликовать настоящее постановление в газете «Самарская Газета».

6. Контроль за выполнением настоящего постановления возложить на первого заместителя главы городского округа Самара Василенко В.А.

Глава городского округа Е.В.Лапушкина

АДМИНИСТРАЦИЯ ГОРОДСКОГО ОКРУГА САМАРА

ПОСТАНОВЛЕНИЕ

от 23.04.2020 № 298

Об изъятии для муниципальных нужд земельного участка и жилых помещений расположенного на нем многоквартирного дома

На основании распоряжения первого заместителя главы городского округа Самара от 11.12.2013 № 4139 «О признании многоквартирного дома аварийным и подлежащим сносу», руководствуясь статьями 49, 56.2, 56.3 и 56.6-56.11 Земельного кодекса Российской Федерации, статьями 239.2 и 279 Гражданского кодекса Российской Федерации, статьей 32 Жилищного кодекса Российской Федерации, постановляю:

1. Изъять для муниципальных нужд земельный участок, находящийся по адресу: Самарская область, г. Самара, Железнодорожный район, ул. Уфимская, дом № 2, площадью 737 кв.м, имеющий кадастровый номер 63:01:0122012:522.

1.1. Изъять расположенные в многоквартирном доме с кадастровым номером 63:01:0122012:532 по адресу: Российская Федерация, Самарская область. г. Самара, Железнодорожный район, ул. Уфимская, дом № 2, жилые помещения у правообладателей:

квартиру № 1 общей площадью 18,9 кв.м, имеющую кадастровый номер 63:01:0122012:657; квартиру № 2 общей площадью 177,3 кв.м, имеющую кадастровый номер 63:01:0122012:553; квартиру № 10, 12, 16, 35, 38 общей площадью 207,4 кв.м, имеющую кадастровый номер 63:01:0122012:554; квартиру № 13, 14, 19, 20, 22, 23, 24 общей площадью 235,5 кв.м, имеющую кадастровый номер 63:01:0122012:551; квартиру № 27, 28, 29, 30, 31, 33, 34 общей площадью 211,2 кв.м, имеющую кадастровый номер 63:01:0122012:552;

2. Департаменту управления имуществом городского округа Самара:

2.1. В течение 10 (десяти) дней со дня принятия настоящего постановления направить его копию:

1) собственникам изымаемого земельного участка и жилых помещений (далее – недвижимость) в порядке, установленном подпунктом 3 пункта 10 статьи 56.6 Земельного кодекса Российской Федерации;

2) в Управление Федеральной службы государственной регистрации, кадастра и картографии по Самарской области.

2.2. Осуществить переговоры с собственниками изымаемой недвижимости относительно условий ее изъятия.

2.3. Выступить заказчиком работ по оценке изымаемой недвижимости и размера убытков, причиняемых изъятием, а при необходимости – оценке недвижимого имущества, представляемого взамен изымаемого. Определить размер возмещения в связи с изъятием недвижимости не позднее, чем за 60 (шестьдесят) дней до направления собственникам проекта соглашения об изъятии.

2.4. Подготовить проекты соглашений Главы городского округа Самара с собственниками об изъятии недвижимости для муниципальных нужд и направить их сторонам такого соглашения для подписания.

2.5. Подготовить проекты исковых заявлений о принудительном изъятии земельного участка и жилых помещений и направить их в Администрацию городского округа Самара в случае непредставления собственниками подписанного соглашения об изъятии недвижимости для муниципальных нужд по истечении 90 (девяноста) дней со дня получения проекта.

2.6. Предоставить собственникам с их согласия взамен изымаемого жилого помещения другое жилое помещение на основании соглашения, заключенного Главой городского округа Самара с собственниками, об изъятии недвижимости для муниципальных нужд.

2.7. Обеспечить государственную регистрацию права собственности муниципального образования городской округ Самара на изымаемый земельный участок и жилые помещения в Управлении Федеральной службы государственной регистрации, кадастра и картографии по Самарской области и внести сведения об указанной недвижимости в реестр муниципального имущества городского округа Самара.

3. Управлению информации и аналитики Аппарата Администрации городского округа Самара в течение 10 (десяти) дней со дня принятия настоящего постановления разместить его на сайте Администрации городского округа Самара в информационно-телекоммуникационной сети «Интернет».

4. Настоящее постановление вступает в силу со дня его принятия и действует в течение 3 (трех) лет.

5. Опубликовать настоящее постановление в газете «Самарская Газета».

6. Контроль за выполнением настоящего постановления возложить на первого заместителя главы городского округа Самара Василенко В.А.

Глава городского округа Е.В.Лапушкина

Официальное опубликование

АДМИНИСТРАЦИЯ
ГОРОДСКОГО ОКРУГА САМАРА

ПОСТАНОВЛЕНИЕ

21.04.2020 №288

Об утверждении документации по внесению изменений в документацию по планировке территории (проект планировки территории и проект межевания территории) для размещения линейного объекта дорожного хозяйства – автомобильной дороги от Волжского шоссе вдоль земельных участков с кадастровыми номерами 63:01:0212001:693, 63:01:0212002:653 до земельного участка с кадастровым номером 63:01:0212002:649 в Кировском районе городского округа Самара, утвержденную постановлением Администрации городского округа Самара от 08.08.2019 № 539

В соответствии с Градостроительным кодексом Российской Федерации, Федеральным законом от 06.10.2003 № 131-ФЗ «Об общих принципах организации местного самоуправления в Российской Федерации», протоколом публичных слушаний по проекту планировки территории и проекту межевания территории для размещения линейного объекта дорожного хозяйства – автомобильной дороги от Волжского шоссе вдоль земельных участков с кадастровыми номерами 63:01:0212001:693, 63:01:0212002:653 до земельного участка с кадастровым номером 63:01:0212002:649 в Кировском районе городского округа Самара от 25.02.2020, заключением по результатам публичных слушаний по проекту планировки территории и проекту межевания территории для размещения линейного объекта дорожного хозяйства – автомобильной дороги от Волжского шоссе вдоль земельных участков с кадастровыми номерами 63:01:0212001:693, 63:01:0212002:653 до земельного участка с кадастровым номером 63:01:0212002:649 в Кировском районе городского округа Самара от 28.02.2020 постановляю:

1. Утвердить документацию по внесению изменений в документацию по планировке территории (проект планировки территории и проект межевания территории) для размещения линейного объекта дорожного хозяйства – автомобильной дороги от Волжского шоссе вдоль земельных участков с кадастровыми номерами 63:01:0212001:693, 63:01:0212002:653 до земельного участка с кадастровым номером 63:01:0212002:649 в Кировском районе городского округа Самара, разработанную в соответствии с распоряжением Департамента градостроительства городского округа Самара от 29.10.2019 № РД-2153 «О разрешении ООО «И-Куб» подготовки документации по внесению изменений в документацию по планировке территории (проект планировки территории и проект межевания территории) линейного объекта дорожного хозяйства - автомобильной дороги от Волжского шоссе вдоль земельных участков с кадастровыми номерами 63:01:0212001:693, 63:01:0212002:653 до земельного участка с кадастровым номером 63:01:0212002:649 в Кировском районе городского округа Самара, утвержденную постановлением Администрации городского округа Самара от 08.08.2019 № 539 «Об утверждении документации по планировке территории (проект планировки территории и проект межевания территории) для размещения линейного объекта дорожного хозяйства – автомобильной дороги от Волжского шоссе вдоль земельных участков с кадастровыми номерами 63:01:0212001:693, 63:01:0212002:653 до земельного участка с кадастровым номером 63:01:0212002:649 в Кировском районе городского округа Самара», согласно приложениям № 1 и № 2.

2. Установить для образуемого земельного участка, относящегося по категории земель к землям населенных пунктов, с условным номером 63:01:0212001:СРЗУ1, площадью 5527 кв.м, вид разрешенного использования – «земельные участки (территории) общего пользования».

3. Установить для земельного участка, относящегося по категории земель к землям населенных пунктов с условным номером 63:01:0000000:34231:ЗУ1, площадью 3723 кв.м, образуемого путем раздела земельного участка с кадастровым номером 63:01:0000000:34231, вид разрешенного использования – «земельные участки (территории) общего пользования».

4. Установить для земельного участка, относящегося по категории земель к землям населенных пунктов с условным номером 63:01:0212001:ЗУ1, площадью 24808 кв.м, образуемого в результате объединения земельных участков 63:01:0212001:СРЗУ1 и 63:01:0212001:698, вид разрешенного использования – «земельные участки (территории) общего пользования».

5. Установить для образуемой учетной части земельного участка с кадастровым номером 63:01:0213003:949 для временного использования в целях строительства автомобильной дороги от Волжского шоссе, а именно: для полос разгона/ торможения, служащих для увеличения скорости транспортных средств до скорости транспортного потока по основной полосе движения для свободного вхождения в него и снижения скорости транспортных средств при выезде из основной полосы транспортного потока для последующего выезда на а/д Волжское шоссе, с условным номером 63:01:0213003:949/чзу1 площадью 7578 кв.м, вид разрешенного использования – «земельные участки (территории) общего пользования».

6. Управлению информации и аналитики Аппарата Администрации городского округа Самара настоящее постановление и документацию по внесению изменений в документацию по планировке территории (проект планировки территории и проект межевания территории) для размещения линейного объекта дорожного хозяйства – автомобильной дороги от Волжского шоссе вдоль земельных участков с кадастровыми номерами 63:01:0212001:693, 63:01:0212002:653 до земельного участка с кадастровым номером 63:01:0212002:649 в Кировском районе городского округа Самара, утвержденную постановлением Администрации городского округа Самара от 08.08.2019 № 539, разместить в сети Интернет на официальном сайте Администрации городского округа Самара, в том числе в разделе «Градостроительство» подраздела «Документация по планировке территории», и опубликовать в газете «Самарская Газета» в течение 7 (семи) дней со дня принятия настоящего постановления.

7. Настоящее постановление вступает в силу со дня принятия. Контроль за выполнением настоящего постановления оставляю за собой.

Глава городского округа
Е.В.Лапушкина

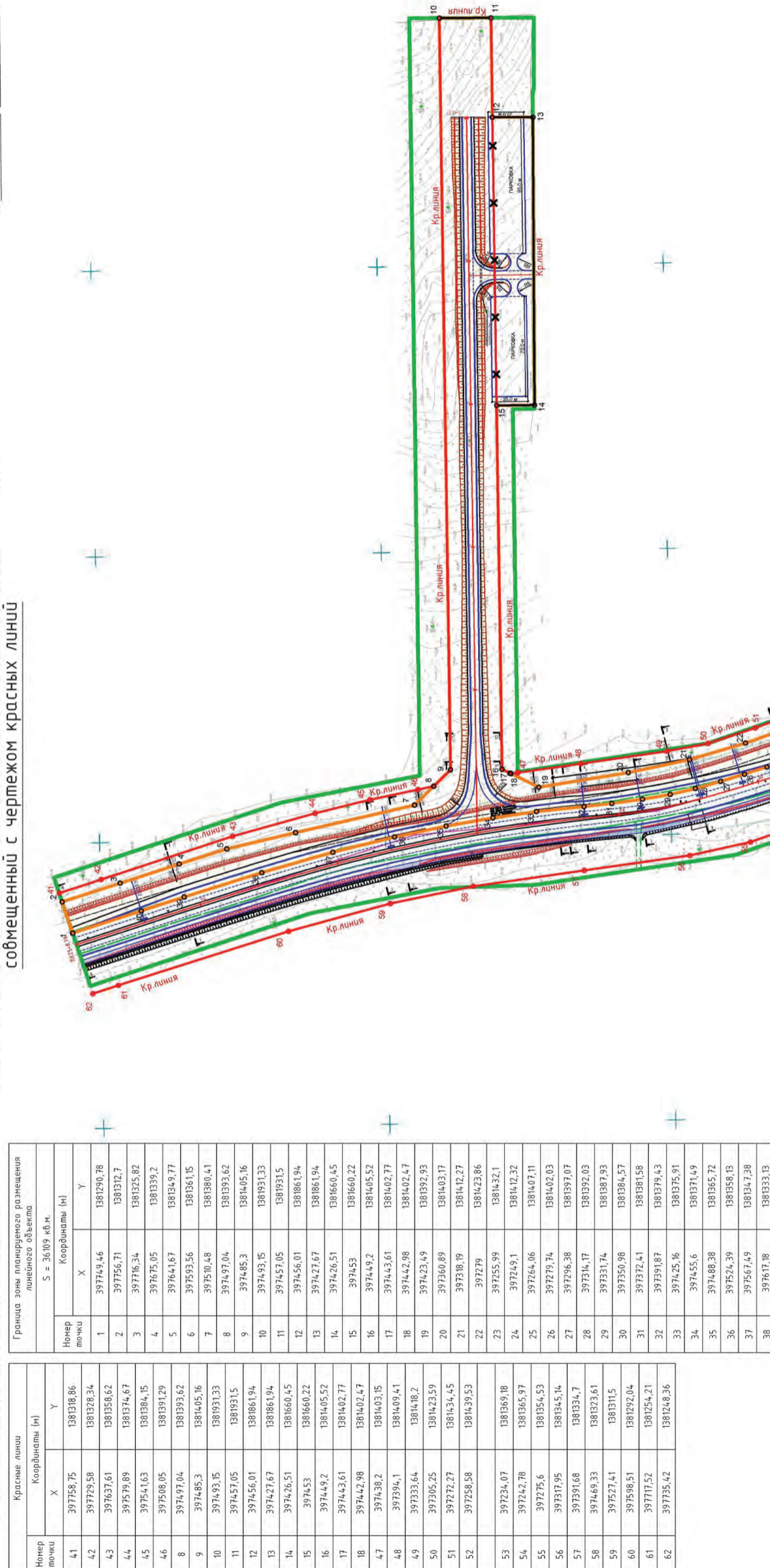
Документация по планировке территории (проект планировки и проект межевания территории) для размещения линейного объекта дорожного хозяйства – автомобильной дороги от Волжского шоссе вдоль земельных участков с кадастровыми номерами 63:01:0212001:693, 63:01:0212002:653 до земельного участка с кадастровым номером 63:01:0212002:649 в Кировском районе городского округа Самара

Основная (утверждаемая) часть

Чертеж границ зоны планируемого размещения линейного объекта с чертёжом красных линий

ПРИЛОЖЕНИЕ №1
к Постановлению Администрации
городского округа Самара
от 21.04.2020 № 288

Основная (утверждаемая) часть проекта планировки территории
Чертеж планировки территории, входящий в себя: красные линии, границы зон
планируемого размещения объектов капитального строительства



Официальное опубликование



39	39767155	1381316,07
40	39770151	1381306,37
1	397749,46	1381290,78

Положение о размещении линейного объекта

Проект планировки территории разработан на основании: распоряжения Департамента градостроительства г.о. Самара от 29.10.2019 г. № РД-2153 «О разрешении ООО «И-Куб» подготовить документацию по внесению изменений в документацию по планировке территории (проект планировки территории и проект межевания территории) линейного объекта дорожного хозяйства – автомобильной дороги от Волжского шоссе вдоль земельных участков с кадастровыми номерами 63:01:02:2002:653 до земельного участка с кадастровым номером 63:01:02:2002:649 в Кировском районе городского округа Самара, утвержденного постановлением Администрации городского округа Самара от 08.08.2019 № 539 «Об утверждении документации по планировке территории (проект планировки территории и проект межевания территории) для размещения линейного объекта дорожного хозяйства – автомобильной дороги от Волжского шоссе вдоль земельных участков с кадастровыми номерами 63:01:02:2002:653 до земельного участка с кадастровым номером 63:01:02:2002:649 в Кировском районе городского округа Самара и технического задания.

- Данный проект разработан в соответствии с:
 - Градостроительным кодексом РФ;
 - Земельным кодексом РФ;
 - Водным кодексом РФ;
 - Лесным кодексом РФ;
 - Постановлением Правительства Российской Федерации от 12.0.2017 № 564 «Об утверждении Положения о составе и содержании проектной планировки территории, предусматривающих размещение одного или нескольких линейных объектов»;
 - Постановлением Правительства РФ от 19.01.2006 № 20 «Об инженерных изысканиях для подготовки проектной документации, строительства, реконструкции объектов капитального строительства»;
 - Постановление Правительства Российской Федерации от 02.09.2009 № 717 «О нормах отвода земель для размещения автомобильных дорог и (или) объектов дорожного сервиса»;
 - Генеральным планом городского округа Самара, утвержденным решением Думы г.о. Самара от 20.03.2008 № 539;
 - Протоколом заседания, утверждения и землепользования, утвержденными постановлением Самарской городской Думы от 21.04.2001 № 61;
 - Инструкцией о порядке проектирования и установления красных линий в городах и других поселениях Российской Федерации (РДС 30-201-98), принятой постановлением Госстроя России от 06.04.1998 № 18-30;
 - Постановлением Госстроя РФ от 29.10.2002 № 150 «Об утверждении Инструкции о порядке разработки, согласования, экспертизы и утверждения градостроительной документации»;
 - СП 4.2.13330.2016 Градостроительство. Планировка и застройка городских и сельских поселений;
 - иными нормативными актами проектирования. Региональными нормативами градостроительного проектирования Самарской области, Сводами правил, СНиПами, СанПиНами и др.

Целью проекта планировки территории в целях размещения линейного объекта дорожного хозяйства – автомобильной дороги от Волжского шоссе вдоль земельных участков с кадастровыми номерами 63:01:02:2002:653 до земельного участка с кадастровым номером 63:01:02:2002:649 в Кировском районе городского округа Самара, является – обеспечение устойчивого развития территории, выделение элементов планировочной структуры (кварталов, микрорайонов, иных элементов), установление границ земельных участков, на которых расположены объекты капитального строительства, границ земельных участков, предназначенных для строительства и размещения линейных объектов.

Сведения об учтённых положениях содержащихся в документах территориального планирования и градостроительного зонирования. Проект разработан с учетом Генерального плана городского округа Самара, утвержденного решением Думы г.о. Самара от 20.03.2008 № 539, а также Правил застройки и землепользования, утвержденных постановлением Самарской городской Думы от 21.04.2001 № 61.

В соответствии со сведениями ИСОГД, представленными Департаментом градостроительства г.о. Самара 19.04.2017 № Д05-01-0173658 автомобильная дорога от Волжского шоссе вдоль земельных участков с кадастровыми номерами 63:01:02:2001:693, 63:01:02:2002:653 до земельного участка с кадастровым номером 63:01:02:2002:649 в Кировском районе городского округа Самара располагается в территориальной зоне Р-3. Земельные участки (территории) общего пользования относятся к основным видам разрешенного использования в зоне Р-3.

Объект капитального строительства местного значения представлен трассой общей протяженностью 1 062,64 м. Отсутствует необходимость сноса капитальных строений, ветхой жилья и иных сооружений. Общая площадь полосы отвода 3,6109 Га.

Красные линии в границах проектирования установлены в соответствии со Схемой № 5, Схемой № 6 Генерального плана городского округа Самара, утвержденного решением Думы городского округа Самара от 20.03.2008 № 539 и СНиП 2.07.01.87*.

Основные технико-экономические характеристики (проектная мощность) объекта

№ п/п	Наименование показателя	Ед. изм.	Показатели
1	Z	З	4
1	Класс автомобильной дороги	Дорога общего пользования	
2	Протяженность трассы линейного объекта	м	1 062,64
3	Техническая категория	Автомобильная дорога местного значения с односторонним движением транспорта, компьютерно-слабыми районами	
4	Площадь зоны планировочного размещения	га	3,6109
5	Целевая нагрузка	шт.	2
6	Ширина полос движения	м	3,5 x 2
7	Процентный уклон проезжей части	%	20%
8	Расчетная скорость	км/ч	40
9	Проектируемая интенсивность движения автомобилей в направлении	автомобилей в сутки	1000
10	Грузоподъемность	тонн в год	200
11	Максимальная проектная пропускная способность	автомобилей	3600
12	Проектная мощность	автомобилей	2000
13	Тип дорожной одежды	капитальная	

УСЛОВНЫЕ ОБОЗНАЧЕНИЯ:

Границы территории, в отношении которой осуществляется подготовка проекта планировки

Границы зоны планировочного размещения линейного объекта дорожного хозяйства автомобильной дороги от Волжского шоссе вдоль земельных участков с кадастровыми номерами 63:01:02:2002:653 до земельного участка с кадастровым номером 63:01:02:2002:649 в Кировском районе городского округа Самара

Линии, обозначающие дороги, улицы проезды, линии связи, объекты инженерной и транспортной инфраструктуры
 Проектные решения автомобильной дороги от Волжского шоссе вдоль земельных участков с кадастровыми номерами 63:01:02:2001:693, 63:01:02:2002:653 до земельного участка с кадастровым номером 63:01:02:2002:649 в Кировском районе городского округа Самара
 Поворотные точки

Подпись поворотных точек красных линий
 Проектируемая красная линия
 Существующая красная линия
 Красная линия подлежащая отмене

Примечания:

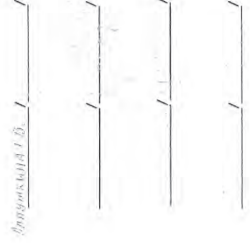
1. Красные линии выполнены в соответствии с Инструкцией о порядке проектирования и установления красных линий в городах и других поселениях Российской Федерации (в части не противоречащей действующему законодательству), являющейся графическим материалом по обоснованию проекта.
2. Границы зон планировочного размещения объектов федерального, регионального значения в рамках разработаемой документации по планировке территории не предусматриваются.
3. Границы зон планировочного размещения объектов социально-культурного и коммунально-бытового назначения, иных объектов капитального строительства федерального и регионального значения в рамках разработаемой документации по планировке территории не предусматриваются.
4. Линии регулирования застройки (линии отступа от красных линий в целях определения места допустимого размещения зданий, строений, сооружений) в границах разработки документации по планировке территории, устанавливаемой по красной линии, согласно Правилам застройки и землепользования в г. Самара, утвержденным Постановлением Самарской городской Думы от 26.04.2001 № 61.
5. В границах разработки ДПТ предусматривается размещение объекта капитального строительства местного значения автомобильной дороги от Волжского шоссе вдоль земельных участков с кадастровыми номерами 63:01:02:2001:693, 63:01:02:2002:653 до земельного участка с кадастровым номером 63:01:02:2002:649 в Кировском районе городского округа Самара.

УТВЕРЖДАЮ :
 Глава городского округа Самара

СОГЛАСОВАНО :
 Руководитель Департамента градостроительства городского округа Самара

Заместитель руководителя Департамента градостроительства городского округа Самара

Заместитель руководителя Управления инженерной инфраструктуры Департамента градостроительства городского округа Самара



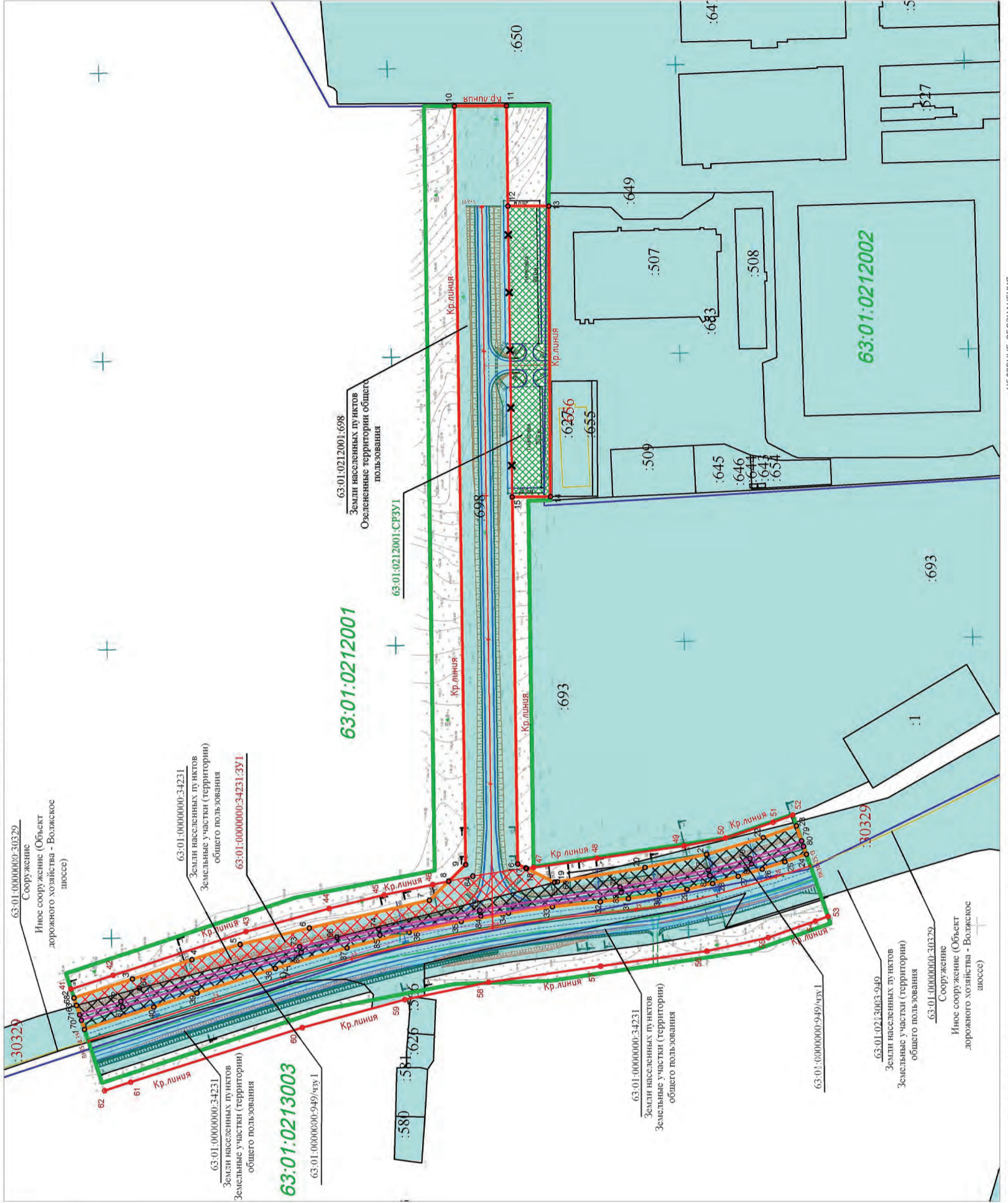
										МПТ. 04	
Документация по планировке территории (проект планировки и проект межевания территории) для размещения линейного объекта дорожного хозяйства – автомобильной дороги от Волжского шоссе вдоль земельных участков с кадастровыми номерами 63:01:02:2001:693, 63:01:02:2002:653 до земельного участка с кадастровым номером 63:01:02:2002:649 в Кировском районе городского округа Самара											
Изм.	Кол-во	Лист	№ док.	Подп.	Дата						
Разработчик: Конавлов						Стадия		Лист	Листов		
Основная (утверждаемая) часть проекта планировки территории						МПТ		1	1		
Чертеж границ зоны планировочного размещения линейного объекта, совмещенный с чертежом красных линий						000		"ОГК-САМАРА"			
М:2000											

Официальное опубликование

Документация по планировке территории (проект планировки и проект межевания территории) для размещения линейного объекта дорожного хозяйства – автомобильной дороги от Волжского шоссе до земельного участка с кадастровым номером 63:01:0212002:653 в Кировском районе городского округа Самара

ПРИЛОЖЕНИЕ №2
к Постановлению Администрации
городского округа Самара
от 21.04.2020 № 288

Чертеж межевания территории



- Чертеж межевания территории, на котором отображаются:
- красные линии, утвержденные в составе проекта планировки;
 - линии отступа от красных линий в целях определения места допустимого размещения зданий, строений, сооружений;
 - границы образующих и изменяемых земельных участков на кадастровом плане территории, условные номера образующих земельных участков;
 - границы территории объектов культурного наследия;
 - границы зон с особыми условиями использования территории;
 - границы зон действия публичных сервитутов;

Каталог координат красных линий, утвержденных проектом планировки территории

Номер точки	Красные линии	
	Координаты (м)	Y
41	397758,75	1381318,86
42	397729,58	1381328,34
43	397637,61	1381358,62
44	397579,89	1381374,67
45	397541,63	1381384,15
46	397508,05	1381391,29
8	397497,04	1381393,62
9	397485,3	1381405,16
10	397493,15	1381931,33
11	397457,05	1381931,5
12	397456,01	1381861,94
13	397427,67	1381861,94
14	397426,51	1381660,45
15	397453	1381660,22
16	397449,2	1381405,52
17	397443,61	1381402,77
18	397442,98	1381402,47
47	397438,2	1381403,15
48	397394,1	1381409,41
49	397333,64	1381418,2
50	397305,25	1381423,59
51	397272,27	1381434,45
52	397258,58	1381439,53
53	397234,07	1381369,18
54	397242,78	1381365,97
55	397275,6	1381354,53
56	397377,95	1381345,14
57	397391,68	1381334,7
58	397469,33	1381323,61
59	397527,41	1381311,5
60	397598,51	1381292,04
61	397777,52	1381254,21
62	397735,42	1381248,36

Каталог координат границы территории, в отношении которой утверждён проект межевания

Номер точки	Координаты (м)	
	X	Y
1	397508,18	1381400,83
2	397515,53	1381931,21
3	397428,78	1381931,65
4	397430,77	1381657,89
5	397441,73	1381657,69

- УСЛОВНЫЕ ОБОЗНАЧЕНИЯ:
- Границы территории, в отношении которой утверждён проект межевания
 - Границы зоны планируемого размещения линейного объекта
- 63:01:0212001:6329
Образованная земельная часть земельного участка территории общего пользования с кадастровым номером 63:01:0212001:6329, для временного использования в целях строительства автомобильной дороги от Волжского шоссе
- 63:01:0212001:6329
Образованная земельная часть земельного участка территории общего пользования с кадастровым номером 63:01:0212001:6329, для временного использования в целях строительства автомобильной дороги от Волжского шоссе
- 63:01:0212001:6329
Образованная земельная часть земельного участка территории общего пользования с кадастровым номером 63:01:0212001:6329, для временного использования в целях строительства автомобильной дороги от Волжского шоссе

Официальное опубликование

АДМИНИСТРАЦИЯ ГОРОДСКОГО ОКРУГА САМАРА

ПОСТАНОВЛЕНИЕ

от 23.04.2020 № 299

О внесении изменений в муниципальную программу городского округа Самара «Социальная поддержка инвалидов, ветеранов и граждан пожилого возраста» на 2018 - 2022 годы, утвержденную постановлением Администрации городского округа Самара от 14.11.2017 № 981

В соответствии с Уставом городского округа Самара, постановлением Администрации городского округа Самара от 12.10.2015 № 1126 «Об утверждении Порядка разработки, реализации и оценки эффективности муниципальных программ городского округа Самара» в целях создания условий для социальной адаптации инвалидов, ветеранов и граждан пожилого возраста к жизни в обществе и формирования безбарьерной среды для инвалидов и других маломобильных граждан, повышения уровня социально-экономического положения и улучшения качества жизни инвалидов, ветеранов и граждан пожилого возраста постановляю:

1. Внести в муниципальную программу городского округа Самара «Социальная поддержка инвалидов, ветеранов и граждан пожилого возраста» на 2018 - 2022 годы, утвержденную постановлением Администрации городского округа Самара от 14.11.2017 № 981 (далее – Программа), следующие изменения:

1.1. В паспорте Программы:

1.1.1. Абзац восьмой раздела «Показатели (индикаторы) Программы» исключить.

1.1.2. Раздел «Объемы бюджетных ассигнований Программы» изложить в следующей редакции:

«ОБЪЕМЫ БЮДЖЕТНЫХ АССИГНОВАНИЙ ПРОГРАММЫ – общий объем финансирования из бюджета городского округа Самара – 219 868,6 тыс. руб., в том числе:

в 2018 году – 41 008,4 тыс. руб.;
в 2019 году – 43 881,5 тыс. руб.;
в 2020 году – 42 083,9 тыс. руб.;
в 2021 году – 42 337,9 тыс. руб.;
в 2022 году – 50 556,9 тыс. руб.»

1.2. В Программе:

1.2.1. В таблице раздела III «Перечень показателей (индикаторов) Программы с расшифровкой плановых значений по годам ее реализации и за весь период ее реализации»:

1.2.1.1. Пункты 1 и 2 изложить в следующей редакции:

1.	Доля граждан, информированных о реализации Программы, от числа опрошенных жителей города по результатам анкетирования населения	%	2021 - 2022	-	-	-	-	28	30	30
2.	Доля граждан, удовлетворенных доступностью и качеством реализации Программы, от числа информированных граждан по результатам мониторинга населения	%	2021 - 2022	-	-	-	-	65	70	70

1.2.1.2. Пункт 1.1 изложить в следующей редакции:

1.1.	Общий тираж изданных сборников о деятельности Администрации городского округа Самара в сфере социальной поддержки инвалидов, ветеранов и граждан пожилого возраста	ед.	2020 - 2022	-	0	0	500	1300	3000	4800
------	--	-----	-------------	---	---	---	-----	------	------	------

1.2.1.3. Пункт 2.4 исключить.

1.2.1.4. Пункты 3.1 и 3.2 изложить в следующей редакции:

3.1.	Количество членов некоммерческих организаций, не являющихся государственными (муниципальными) учреждениями, принявших участие в мероприятиях, реализуемых в рамках субсидий из бюджета городского округа Самара, предоставленных на осуществление социально значимой деятельности	чел.	2018 - 2022	27542	28098	26900	25000	25000	25000	129998
3.2.	Количество общественных организаций инвалидов и общественных организаций ветеранов, осуществляющих свою деятельность на территории городского округа Самара, получивших субсидии для проведения ремонта занимаемых ими помещений, находящихся в муниципальной собственности городского округа Самара, оборудования их мебелью, бытовой техникой и оргтехникой	ед.	2018 - 2022	-	6	28	20	20	20	94

1.2.1.5. Пункт 4.1 изложить в следующей редакции:

4.1.	Количество инвалидов, ветеранов и других маломобильных групп населения, получивших путевки в санатории и профилактории, расположенные на территории городского округа Самара и Самарской области	чел.	2018 - 2022	196	206	190	190	190	190	966
------	--	------	-------------	-----	-----	-----	-----	-----	-----	-----

1.2.1.6. Пункт 4.6 изложить в следующей редакции:

4.6.	Количество инвалидов, ветеранов и граждан пожилого возраста, принявших участие в городских социально значимых мероприятиях, в том числе в мероприятиях, проводимых в рамках Чемпионата мира по футболу 2018	чел.	2018 - 2022	9973	6890	6850	6800	7200	10200	37940
------	---	------	-------------	------	------	------	------	------	-------	-------

1.2.1.7. Пункт 4.8 изложить в следующей редакции:

4.8.	Количество инвалидов, ветеранов и граждан пожилого возраста, принявших участие в выездных экскурсиях	чел.	2019 - 2022	-	0	250	225	150	400	1025
------	--	------	-------------	---	---	-----	-----	-----	-----	------

1.2.1.8. Пункт 4.14 изложить в следующей редакции:

4.14.	Количество инвалидов, ветеранов и граждан пожилого возраста, получивших поздравления с юбилейными, праздничными и памяtnыми датами, в том числе на дому	чел.	2018 - 2022	352	611	750	1100	300	600	3361
-------	---	------	-------------	-----	-----	-----	------	-----	-----	------

1.2.1.9. Пункт 4.17 изложить в следующей редакции:

4.17.	Количество инвалидов, ветеранов и граждан пожилого возраста, принявших участие в городских спортивно-оздоровительных мероприятиях	чел.	2018 - 2022	240	240	240	240	240	380	1340
-------	---	------	-------------	-----	-----	-----	-----	-----	-----	------

1.2.1.10. Пункт 5.1 изложить в следующей редакции:

5.1.	Количество объектов муниципального и частного жилищных фондов, в отношении которых выполнены расчеты потребности в финансовых ресурсах на проведение реконструкции и (или) капитального ремонта многоквартирного дома (части дома), в котором проживает инвалид, в целях приспособления жилого помещения и общего имущества в многоквартирном доме для инвалидов	ед.	2019 - 2022	-	-	5	11	11	11	38
------	--	-----	-------------	---	---	---	----	----	----	----

1.2.2. В разделе V «Обоснование ресурсного обеспечения Программы»:

1.2.2.1. Абзацы четвертый - девятый изложить в следующей редакции:

«Общий объем финансирования программных мероприятий составляет 219 868,6 тыс. руб., в том числе:

в 2018 году – 41 008,4 тыс. руб.;
в 2019 году – 43 881,5 тыс. руб.;
в 2020 году – 42 083,9 тыс. руб.;
в 2021 году – 42 337,9 тыс. руб.;
в 2022 году – 50 556,9 тыс. руб.»

1.2.2.2. В абзаце одиннадцатом цифры «218 247,7» заменить цифрами «206 564,1».

1.2.2.3. В абзаце четырнадцатом цифры «2 350,0» заменить цифрами «1 700,0».

1.3. В приложении № 1 к Программе:

1.3.1. Пункт 1 изложить в следующей редакции:

1.	Проведение анкетирования по изучению информированности о реализации Программы и мониторинга удовлетворенности населения доступностью и качеством реализации Программы	ДОГСП МКУ г.о. Самара «ЦОМСПН»	2021 - 2022	0,0	0,0	0,0	100,0	150,0	250,0	Повышение информированности населения о деятельности органов местного самоуправления в сфере социальной поддержки инвалидов, ветеранов и граждан пожилого возраста
----	---	--------------------------------------	-------------	-----	-----	-----	-------	-------	-------	--

1.3.2. Строку «Итого» изложить в следующей редакции:

Итого				0,0	0,0	0,0	100,0	150,0	250,0	
-------	--	--	--	-----	-----	-----	-------	-------	-------	--

1.3.3. Пункт 1.1 изложить в следующей редакции:

1.1.	Издание сборников о деятельности Администрации городского округа Самара в сфере социальной поддержки инвалидов, ветеранов и граждан пожилого возраста	ДОГСП МКУ г.о. Самара «ЦОМСПН»	2020 - 2022	0,0	0,0	50,0	150,0	150,0	350,0	Повышение информированности населения о деятельности органов местного самоуправления в сфере социальной поддержки инвалидов, ветеранов и граждан пожилого возраста
------	---	-----------------------------------	-------------	-----	-----	------	-------	-------	-------	--

1.3.4. Строку «Итого по задаче 1» изложить в следующей редакции:

Итого по задаче 1				0,0	0,0	135,8	230,0	332,4	698,2	
-------------------	--	--	--	-----	-----	-------	-------	-------	-------	--

1.3.5. Пункты 2.1 - 2.2 изложить в следующей редакции:

Официальное опубликование

2.1.	Создание условий для беспрепятственного доступа инвалидов в муниципальные учреждения социальной поддержки городского округа Самара	ДОПС	МКУ г.о. Самара «ЦОМСПН»	2019 - 2021	0,0	428,6	171,0	69,2	0,0	668,8	Повышение качества жизни инвалидов и других маломобильных групп населения путем оснащения специальными приспособлениями и оборудованием для свободного передвижения и беспрепятственного доступа к объектам социальной инфраструктуры
2.2.	Обустройство и оснащение социально значимых объектов для инвалидов и других маломобильных групп населения	ДОПС	МБУ г.о. Самара «Дворец ветеранов»	2021	0,0	0,0	0,0	100,0	0,0	100,0	
		ДОПС, МКУ г.о. Самара «ЦОМСПН»		2018 - 2022	377,7	88,1	200,0	100,0	100,0	865,8	

1.3.6. Пункт 2.4 исключить.

1.3.7. Строку «Итого по задаче 2» изложить в следующей редакции:

Итого по задаче 2					1106,7	3405,5	1168,0	1999,7	2926,0	10605,9	
-------------------	--	--	--	--	--------	--------	--------	--------	--------	---------	--

1.3.8. Пункты 3.1 - 3.2 изложить в следующей редакции:

3.1.	Предоставление субсидий некоммерческим организациям, не являющимся государственными (муниципальными) учреждениями, осуществляющим социальную значимую деятельность на территории городского округа Самара	ДОПС	ДОПС	2018 - 2022	13014,1	11930,3	12182,0	12250,0	12250,0	61626,4	Развитие социальной активности некоммерческих организаций, не являющихся государственными (муниципальными) учреждениями, осуществляющих социальную значимую деятельность на территории городского округа Самара, и повышение эффективности их работы
3.2.	Предоставление субсидий общественным организациям инвалидов и общественным организациям ветеранов, осуществляющим свою деятельность на территории городского округа Самара, для проведения ремонта занимаемых ими помещений, находящихся в муниципальной собственности городского округа Самара, оборудования их мебелью, бытовой техникой и оргтехникой	ДОПС	ДОПС	2018 - 2022	300,0	1600,0	1000,0	1000,0	1000,0	4900,0	

1.3.9. Строку «Итого по задаче 3» изложить в следующей редакции:

Итого по задаче 3					13314,1	13530,3	13332,0	13450,0	13600,0	67226,4	
-------------------	--	--	--	--	---------	---------	---------	---------	---------	---------	--

1.3.10. Пункт 4.1 изложить в следующей редакции:

4.1.	Предоставление инвалидам, ветеранам и другим маломобильным группам населения путевок в санатории и профилактории, расположенные на территории городского округа Самара и Самарской области	ДОПС	МКУ г.о. Самара «ЦОМСПН»	2018 - 2022	4766,7	4372,3	5000,0	5000,0	5000,0	24139,0	Создание условий для оздоровления, сохранения и улучшения здоровья инвалидов и ветеранов
------	--	------	--------------------------	-------------	--------	--------	--------	--------	--------	---------	--

1.3.11. Пункт 4.3 изложить в следующей редакции:

4.3.	Организация и проведение работы по предоставлению услуги «Социальное такси»	ДОПС	МКУ г.о. Самара «ЦОМСПН»	2018 - 2022	13000,0	14188,6	11250,0	10000,0	10939,5	59378,1	Повышение уровня социально-экономического положения инвалидов, ветеранов и граждан пожилого возраста
------	---	------	--------------------------	-------------	---------	---------	---------	---------	---------	---------	--

1.3.12. Пункты 4.6 - 4.9 изложить в следующей редакции:

4.6.	Организация и проведение городских социально значимых мероприятий для инвалидов, ветеранов и граждан пожилого возраста, в том числе в рамках проведения мероприятия к Чемпионату мира по футболу 2018	ДОПС	МКУ г.о. Самара «ЦОМСПН»	2018 - 2022	4650,3	3553,8	5032,4	6206,6	9200,0	28643,1	Улучшение условий для реализации инвалидами, ветеранами и гражданами пожилого возраста собственного потенциала, обеспечивающего возможность активизации
------	---	------	--------------------------	-------------	--------	--------	--------	--------	--------	---------	---

4.7.	Организация участия ветеранов городского округа Самара в областных торжественных мероприятиях: в Параде Победы на площади Куйбышева, посвященном Дню Победы; в Параде Памяти на площади Куйбышева 7 ноября; в торжественных церемониях возложения цветов к Вечному огню на площади Славы; День защитника Отечества, 23 февраля; День памяти и примирения, посвященный памяти жертв Второй мировой войны, 8 мая; День памяти и скорби, 22 июня; День Победы над милитаристской Японией и окончания Второй мировой войны, 2 сентября	ДОПС	МКУ г.о. Самара «ЦОМСПН»	2018 - 2022	896,2	835,9	842,8	1050,0	1050,0	4674,9	их деятельности, и удовлетворение духовных интеллектуальных, культурно-досуговых потребностей
4.8.	Организация выездных экскурсий для инвалидов, ветеранов и граждан пожилого возраста	ДОПС	МКУ г.о. Самара «ЦОМСПН»	2019 - 2022	0,0	150,0	150,0	100,0	500,0	900,0	
4.9.	Организация и проведение выставок, конкурсов, фестивалей с участием инвалидов, ветеранов и граждан пожилого возраста	ДОПС	МКУ г.о. Самара «ЦОМСПН»	2021 - 2022	0,0	0,0	0,0	200,0	600,0	800,0	
		МБУ г.о. Самара «Дворец ветеранов»		2018 - 2022	127,0	127,0	308,0	308,0	608,0	1478,0	

1.3.13. Пункт 4.14 изложить в следующей редакции:

4.14.	Организация поздравлений инвалидов, ветеранов и граждан пожилого возраста с юбилейными, праздничными и памятливыми датами, в том числе на дому	ДОПС	МКУ г.о. Самара «ЦОМСПН»	2018 - 2022	790,0	719,1	1300,0	402,0	1200,0	4411,1	Улучшение условий для социальной интеграции и адаптации инвалидов, ветеранов и граждан пожилого возраста в обществе, формирование у них чувства востребованности обществом
-------	--	------	--------------------------	-------------	-------	-------	--------	-------	--------	--------	--

1.3.14. Пункт 4.18 изложить в следующей редакции:

4.18.	Организация и проведение городских спортивно-оздоровительных мероприятий: Паралимпийского фестиваля для людей с ограниченными возможностями здоровья; Спартакиады «Серебряный возраст» для ветеранов и граждан пожилого возраста; соревнований по спортивной ловле рыбы «Рыбалка без границ» для инвалидов, ветеранов и граждан пожилого возраста	ДОПС	МКУ г.о. Самара «ЦОМСПН»	2018 - 2022	578,8	587,8	750,0	800,0	1000,0	3716,6	Улучшение условий для сохранения и укрепления здоровья инвалидов, ветеранов и граждан пожилого возраста посредством физической активности и вовлеченности в спортивно-оздоровительные мероприятия
-------	---	------	--------------------------	-------------	-------	-------	-------	-------	--------	--------	---

1.3.15. Пункт 4.20 изложить в следующей редакции:

4.20.	Организация и проведение спортивных мероприятий для инвалидов	ДФКС	ДФКС, МАУ г.о. Самара «Спортивно-оздоровительный туристический центр «Олимп»	2018 - 2022	190,0	190,0	190,0	190,0	190,0	950,0	Улучшение условий для сохранения и укрепления здоровья инвалидов, ветеранов и граждан пожилого возраста посредством физической активности и вовлеченности в спортивно-оздоровительные мероприятия
-------	---	------	--	-------------	-------	-------	-------	-------	-------	-------	---

1.3.16. Строку «Итого по задаче 4» изложить в следующей редакции:

