



РОССИЙСКАЯ ФЕДЕРАЦИЯ  
САМАРСКАЯ ОБЛАСТЬ  
ТЕРРИТОРИАЛЬНАЯ ИЗБИРАТЕЛЬНАЯ КОМИССИЯ  
САМАРСКОГО РАЙОНА ГОРОДА САМАРЫ САМАРСКОЙ ОБЛАСТИ

ИТОГОВЫЙ ФИНАНСОВЫЙ ОТЧЕТ  
о поступлении и расходовании средств избирательного фонда кандидата

**Алфимов Вячеслав Михайлович**

(фамилия, имя, отчество)

по выборам депутатов Совета депутатов Самарского внутригородского района городского округа Самара Самарской области второго созыва

специальный избирательный счет № 40810810354409000736  
(номер специального избирательного счета)

Строка финансового отчета	Шифр строки	Сумма, руб.	Примечание
1	2	3	4
1.	10	1550,00	
1.1	20	1550,00	
из них			
1.1.1	30	1050,00	
1.1.2	40	0,00	
1.1.3	50	500,00	
1.1.4	60	0,00	
1.2	70	0,00	
из них			
1.2.1	80	0,00	
1.2.2	90	0,00	
1.2.3	100	0,00	
1.2.4	110	0,00	
2.	120	0,00	
в том числе			
2.1	130	0,00	
2.2	140	0,00	
из них			
2.2.1	150	0,00	
2.2.2	160	0,00	
2.2.3	170	0,00	
2.3	180	0,00	
3.	190	1550,00	
в том числе			
3.1	200	250,00	
3.1.1	210	0,00	
3.2	220	0,00	
3.3	230	0,00	
3.4	240	1300,00	
3.5	250	0,00	
3.6	260	0,00	
3.7	270	0,00	
3.8	280	0,00	
4.	290	0,00	
5.	300	0,00	

Правильность сведений, указанных в настоящем финансовом отчете, подтверждаю, других денежных средств, минуя избирательный фонд, на организацию и проведение избирательной кампании не привлекалось.

Кандидат  
(уполномоченный представитель  
по финансовым вопросам)

14.10.2020  
(подпись, дата)

Алфимов В.М.  
(инициалы, фамилия)

ИТОГОВЫЙ ФИНАНСОВЫЙ ОТЧЕТ  
о поступлении и расходовании средств избирательного фонда кандидата

**Зайчикова Владимира Дмитриевича**

(фамилия, имя, отчество)

по выборам депутатов Совета депутатов Самарского внутригородского района городского округа Самара Самарской области второго созыва

специальный избирательный счет № 40810810054409000735  
(номер специального избирательного счета)

Строка финансового отчета	Шифр строки	Сумма, руб.	Примечание
1	2	3	4
1.	10	1400,00	
1.1	20	1400,00	
из них			
1.1.1	30	0,00	
1.1.2	40	0,00	
1.1.3	50	1400	
1.1.4	60	0,00	
1.2	70	0,00	
из них			
1.2.1	80	0,00	
1.2.2	90	0,00	
1.2.3	100	0,00	
1.2.4	110	0,00	
2.	120	0,00	
в том числе			
2.1	130	0,00	
2.2	140	0,00	
из них			
2.2.1	150	0,00	
2.2.2	160	0,00	
2.2.3	170	0,00	
2.3	180	0,00	
3.	190	1400,00	
в том числе			
3.1	200	100,00	
3.1.1	210	0,00	
3.2	220	0,00	
3.3	230	0,00	
3.4	240	1300,00	
3.5	250	0,00	
3.6	260	0,00	
3.7	270	0,00	
3.8	280	0,00	
4.	290	0,00	
5.	300	0,00	

Правильность сведений, указанных в настоящем финансовом отчете, подтверждаю, других денежных средств, минуя избирательный фонд, на организацию и проведение избирательной кампании не привлекалось.

Кандидат  
(уполномоченный представитель  
по финансовым вопросам)

13.10.2020  
(подпись, дата)

Зайчиков В.Д.  
(инициалы, фамилия)

# Официальное опубликование

ИТОГОВЫЙ ФИНАНСОВЫЙ ОТЧЕТ  
о поступлении и расходовании средств избирательного фонда кандидата

**Лукманова Дамира Нургалиевича**

(фамилия, имя, отчество)

по выборам депутатов Совета депутатов Самарского внутригородского района городского округа Самара Самарской области второго созыва

специальный избирательный счет № 40810.810.5.54409000578  
(номер специального избирательного счета)

Строка финансового отчета	Шифр строки	Сумма, руб.	Примечание
1	2	3	4
1.	Поступило средств в избирательный фонд, всего	10	3050
1.1	Поступило средств в установленном порядке для формирования избирательного фонда	20	3050
из них			
1.1.1	Собственные средства кандидата	30	250
1.1.2	Средства, выделенные кандидату выдвинувшим его избирательным объединением	40	0
1.1.3	Добровольные пожертвования граждан	50	2800
1.1.4	Добровольные пожертвования юридических лиц	60	0
1.2	Поступило в избирательный фонд денежных средств, подпадающих под п. 6 ст. 58 Федерального закона от 12.06.2002 г. № 67-ФЗ «Об основных гарантиях избирательных прав и права на участие в референдуме граждан Российской Федерации»	70	0
из них			
1.2.1	Собственные средства кандидата	80	0
1.2.2	Средства, выделенные кандидату выдвинувшим его избирательным объединением	90	0
1.2.3	Средства граждан	100	0
1.2.4	Средства юридических лиц	110	0
2.	Возвращено денежных средств из избирательного фонда, всего	120	0
в том числе			
2.1	Перечислено в доход бюджета	130	0
2.2	Возвращено жертвователям денежных средств, поступивших с нарушением установленного порядка	140	0
из них			
2.2.1	Гражданам, которым запрещено осуществлять пожертвования либо не указавшим обязательные сведения в платежном документе	150	0
2.2.2	Юридическим лицам, которым запрещено осуществлять пожертвования либо не указавшим обязательные сведения в платежном документе	160	0
2.2.3	Средств, превышающих предельный размер добровольных пожертвований	170	0
2.3	Возвращено жертвователям денежных средств, поступивших в установленном порядке	180	0
3.	Израсходовано средств, всего	190	3050
в том числе			
3.1	На организацию сбора подписей избирателей	200	0
3.1.1	Из них на оплату труда лиц, привлекаемых для сбора подписей избирателей	210	0
3.2	На предвыборную агитацию через организации телерадиовещания	220	0
3.3	На предвыборную агитацию через редакции периодических печатных изданий	230	0
3.4	На выпуск и распространение печатных и иных агитационных материалов	240	1300
3.5	На проведение публичных массовых мероприятий	250	0
3.6	На оплату работ (услуг) информационного и консультационного характера	260	0
3.7	На оплату других работ (услуг), выполненных (оказанных) гражданами РФ или юридическими лицами по договорам	270	1500
3.8	На оплату иных расходов, непосредственно связанных с проведением избирательной кампании	280	250
4.	Распределено неизрасходованного остатка средств избирательного фонда кандидата пропорционально перечисленным в избирательный фонд денежным средствам	290	0
5.	Остаток средств фонда на дату сдачи отчета (заверяется банковской справкой)	300	0

Правильность сведений, указанных в настоящем финансовом отчете, подтверждаю, других денежных средств, минуя избирательный фонд, на организацию и проведение избирательной кампании не привлекалось.

Кандидат  
(уполномоченный представитель  
по финансовым вопросам)

15.10.2020  
(подпись, дата)

(инициалы, фамилия)

РОССИЙСКАЯ ФЕДЕРАЦИЯ  
САМАРСКАЯ ОБЛАСТЬ  
ИТОГОВЫЙ ФИНАНСОВЫЙ ОТЧЕТ  
о поступлении и расходовании средств избирательного фонда кандидата

**Подсытника Сергея Александровича**

(фамилия, имя, отчество)

по выборам депутатов Совета депутатов Самарского внутригородского района городского округа Самара Самарской области второго созыва

специальный избирательный счет № 40810 810 3 54409000723  
(номер специального избирательного счета)

Строка финансового отчета	Шифр строки	Сумма, руб.	Примечание
1	2	3	4
1.	Поступило средств в избирательный фонд, всего	10	
1.1	Поступило средств в установленном порядке для формирования избирательного фонда	20	26651
из них			
1.1.1	Собственные средства кандидата	30	400
1.1.2	Средства, выделенные кандидату выдвинувшим его избирательным объединением	40	0
1.1.3	Добровольные пожертвования граждан	50	26251
1.1.4	Добровольные пожертвования юридических лиц	60	0
1.2	Поступило в избирательный фонд денежных средств, подпадающих под п. 6 ст. 58 Федерального закона от 12.06.2002 г. № 67-ФЗ «Об основных гарантиях избирательных прав и права на участие в референдуме граждан Российской Федерации»	70	0
из них			
1.2.1	Собственные средства кандидата	80	0
1.2.2	Средства, выделенные кандидату выдвинувшим его избирательным объединением	90	0
1.2.3	Средства граждан	100	0
1.2.4	Средства юридических лиц	110	0
2.	Возвращено денежных средств из избирательного фонда, всего	120	0
в том числе			
2.1	Перечислено в доход бюджета	130	0
2.2	Возвращено жертвователям денежных средств, поступивших с нарушением установленного порядка	140	0
из них			
2.2.1	Гражданам, которым запрещено осуществлять пожертвования либо не указавшим обязательные сведения в платежном документе	150	0
2.2.2	Юридическим лицам, которым запрещено осуществлять пожертвования либо не указавшим обязательные сведения в платежном документе	160	0
2.2.3	Средств, превышающих предельный размер добровольных пожертвований	170	0
2.3	Возвращено жертвователям денежных средств, поступивших в установленном порядке	180	0
3.	Израсходовано средств, всего	190	26651
в том числе			
3.1	На организацию сбора подписей избирателей	200	250
3.1.1	Из них на оплату труда лиц, привлекаемых для сбора подписей избирателей	210	0
3.2	На предвыборную агитацию через организации телерадиовещания	220	0
3.3	На предвыборную агитацию через редакции периодических печатных изданий	230	0
3.4	На выпуск и распространение печатных и иных агитационных материалов	240	11821
3.5	На проведение публичных массовых мероприятий	250	0
3.6	На оплату работ (услуг) информационного и консультационного характера	260	0
3.7	На оплату других работ (услуг), выполненных (оказанных) гражданами РФ или юридическими лицами по договорам	270	14580
3.8	На оплату иных расходов, непосредственно связанных с проведением избирательной кампании	280	0
4.	Распределено неизрасходованного остатка средств избирательного фонда кандидата пропорционально перечисленным в избирательный фонд денежным средствам	290	0
5.	Остаток средств фонда на дату сдачи отчета (заверяется банковской справкой)	300	0

Правильность сведений, указанных в настоящем финансовом отчете, подтверждаю, других денежных средств, минуя избирательный фонд, на организацию и проведение избирательной кампании не привлекалось.

Кандидат  
(уполномоченный представитель  
по финансовым вопросам)

16.10.2020  
(подпись, дата)

Подсытник С.А.  
(инициалы, фамилия)

## Официальное опубликование

РОССИЙСКАЯ ФЕДЕРАЦИЯ  
САМАРСКАЯ ОБЛАСТЬ  
ИТОГОВЫЙ ФИНАНСОВЫЙ ОТЧЕТ  
о поступлении и расходовании средств избирательного фонда кандидата

**Попова Георгия Юрьевича**

(фамилия, имя, отчество)

по выборам депутатов Совета депутатов Самарского внутригородского района городского округа Самара Самарской области второго созыва

специальный избирательный счет № 40810 810 2 54409000742  
(номер специального избирательного счета)

Строка финансового отчета	Шифр строки	Сумма, руб.	Примечание
1	2	3	4
1. Поступило средств в избирательный фонд, всего	10	2750	
1.1 Поступило средств в установленном порядке для формирования избирательного фонда	20	2750	
из них			
1.1.1 Собственные средства кандидата	30	250	
1.1.2 Средства, выделенные кандидату выдвинувшим его избирательным объединением	40	0	
1.1.3 Добровольные пожертвования граждан	50	2500	
1.1.4 Добровольные пожертвования юридических лиц	60	0	
1.2 Поступило в избирательный фонд денежных средств, подпадающих под п. 6 ст. 58 Федерального закона от 12.06.2002 г. № 67-ФЗ «Об основных гарантиях избирательных прав и права на участие в референдуме граждан Российской Федерации»	70	0	
из них			
1.2.1 Собственные средства кандидата	80	0	
1.2.2 Средства, выделенные кандидату выдвинувшим его избирательным объединением	90	0	
1.2.3 Средства граждан	100	0	
1.2.4 Средства юридических лиц	110	0	
2. Возвращено денежных средств из избирательного фонда, всего	120	0	
в том числе			
2.1 Перечислено в доход бюджета	130	0	
2.2 Возвращено жертвователям денежных средств, поступивших с нарушением установленного порядка	140	0	
из них			
2.2.1 Гражданам, которым запрещено осуществлять пожертвования либо не указавшим обязательные сведения в платежном документе	150	0	
2.2.2 Юридическим лицам, которым запрещено осуществлять пожертвования либо не указавшим обязательные сведения в платежном документе	160	0	
2.2.3 Средств, превышающих предельный размер добровольных пожертвований	170	0	
2.3 Возвращено жертвователям денежных средств, поступивших в установленном порядке	180	0	
3. Израсходовано средств, всего	190	2750	
в том числе			
3.1 На организацию сбора подписей избирателей	200	2500	
3.1.1 Из них на оплату труда лиц, привлекаемых для сбора подписей избирателей	210	2500	
3.2 На предвыборную агитацию через организации телерадиовещания	220	0	
3.3 На предвыборную агитацию через редакции периодических печатных изданий	230	0	
3.4 На выпуск и распространение печатных и иных агитационных материалов	240	0	
3.5 На проведение публичных массовых мероприятий	250	0	
3.6 На оплату работ (услуг) информационного и консультационного характера	260	0	
3.7 На оплату других работ (услуг), выполненных (оказанных) гражданами РФ или юридическими лицами по договорам	270	0	
3.8 На оплату иных расходов, непосредственно связанных с проведением избирательной кампании	280	250	
4. Распределено неизрасходованного остатка средств избирательного фонда кандидата пропорционально перечисленным в избирательный фонд денежным средствам	290	0	
5. Остаток средств фонда на дату сдачи отчета (заверяется банковской справкой)	300	0	

Правильность сведений, указанных в настоящем финансовом отчете, подтверждаю, других денежных средств, минуя избирательный фонд, на организацию и проведение избирательной кампании не привлекалось.

Кандидат  
(уполномоченный представитель  
по финансовым вопросам)

15.10.2020  
(подпись, дата)

Попов Г.Ю.  
(инициалы, фамилия)

РОССИЙСКАЯ ФЕДЕРАЦИЯ  
САМАРСКАЯ ОБЛАСТЬ  
ИТОГОВЫЙ ФИНАНСОВЫЙ ОТЧЕТ  
о поступлении и расходовании средств избирательного фонда кандидата

**Ситявина Дмитрия Юрьевича**

(фамилия, имя, отчество)

по выборам депутатов Совета депутатов Самарского внутригородского района городского округа Самара Самарской области второго созыва

специальный избирательный счет № 40810810354409001667  
(номер специального избирательного счета)

Строка финансового отчета	Шифр строки	Сумма, руб.	Примечание
1	2	3	4
1. Поступило средств в избирательный фонд, всего	10	9600,00	
1.1 Поступило средств в установленном порядке для формирования избирательного фонда	20	9600,00	
из них			
1.1.1 Собственные средства кандидата	30	9600,00	
1.1.2 Средства, выделенные кандидату выдвинувшим его избирательным объединением	40	0	
1.1.3 Добровольные пожертвования граждан	50	0	
1.1.4 Добровольные пожертвования юридических лиц	60	0	
1.2 Поступило в избирательный фонд денежных средств, подпадающих под п. 6 ст. 58 Федерального закона от 12.06.2002 г. № 67-ФЗ «Об основных гарантиях избирательных прав и права на участие в референдуме граждан Российской Федерации»	70	0	
из них			
1.2.1 Собственные средства кандидата	80	0	
1.2.2 Средства, выделенные кандидату выдвинувшим его избирательным объединением	90	0	
1.2.3 Средства граждан	100	0	
1.2.4 Средства юридических лиц	110	0	
2. Возвращено денежных средств из избирательного фонда, всего	120	0	
в том числе			
2.1 Перечислено в доход бюджета	130	0	
2.2 Возвращено жертвователям денежных средств, поступивших с нарушением установленного порядка	140	0	
из них			
2.2.1 Гражданам, которым запрещено осуществлять пожертвования либо не указавшим обязательные сведения в платежном документе	150	0	
2.2.2 Юридическим лицам, которым запрещено осуществлять пожертвования либо не указавшим обязательные сведения в платежном документе	160	0	
2.2.3 Средств, превышающих предельный размер добровольных пожертвований	170	0	
2.3 Возвращено жертвователям денежных средств, поступивших в установленном порядке	180	0	
3. Израсходовано средств, всего	190	9600,00	
в том числе			
3.1 На организацию сбора подписей избирателей	200	0	
3.1.1 Из них на оплату труда лиц, привлекаемых для сбора подписей избирателей	210	0	
3.2 На предвыборную агитацию через организации телерадиовещания	220	0	
3.3 На предвыборную агитацию через редакции периодических печатных изданий	230	0	
3.4 На выпуск и распространение печатных и иных агитационных материалов	240	9600,00	
3.5 На проведение публичных массовых мероприятий	250	0	
3.6 На оплату работ (услуг) информационного и консультационного характера	260	0	
3.7 На оплату других работ (услуг), выполненных (оказанных) гражданами РФ или юридическими лицами по договорам	270	0	
3.8 На оплату иных расходов, непосредственно связанных с проведением избирательной кампании	280	0	
4. Распределено неизрасходованного остатка средств избирательного фонда кандидата пропорционально перечисленным в избирательный фонд денежным средствам	290	0	
5. Остаток средств фонда на дату сдачи отчета (заверяется банковской справкой)	300	0	

Правильность сведений, указанных в настоящем финансовом отчете, подтверждаю, других денежных средств, минуя избирательный фонд, на организацию и проведение избирательной кампании не привлекалось.

Кандидат  
(уполномоченный представитель  
по финансовым вопросам)

16.10.2020  
(подпись, дата)

Ситявин Д.Ю.  
(инициалы, фамилия)

# Официальное опубликование

## АДМИНИСТРАЦИЯ ОКТЯБРЬСКОГО ВУТРИГОРОДСКОГО РАЙОНА ГОРОДСКОГО ОКРУГА САМАРА

Проект межевания территории, занимаемой многоквартирными жилыми домами в городском округе Самара в границах улиц Солнечная, 5-я Просека согласно документации, подготовленной на основании муниципального контракта от 02.06.2020 № 200646, заключенного между Департаментом градостроительства городского округа Самара и муниципальным предприятием города Самары «Архитектурно – планировочное бюро», на выполнение работ по подготовке проектов межевания территории, занимаемых многоквартирными жилыми домами в городском округе Самара.

Публичные слушания назначены Постановлением администрации Октябрьского внутригородского района городского округа Самара №275 от 9.10.2020

Проект к Постановлению администрации Октябрьского внутригородского района городского округа Самара №275 от 9.10.2020 опубликован на сайте «Самарской газеты» в разделе «Официальное опубликование» - sgpress.ru/news/211341.



ПРИЛОЖЕНИЕ № к постановлению Администрации городского округа Самара от №

### МУНИЦИПАЛЬНОЕ ПРЕДПРИЯТИЕ ГОРОДА САМАРЫ «АРХИТЕКТУРНО-ПЛАНИРОВОЧНОЕ БЮРО»

(МП Г. САМАРЫ «АРХИТЕКТУРНО-ПЛАНИРОВОЧНОЕ БЮРО»)

Регистрационный номер в государственном реестре саморегулируемых организаций СРО-П-038-28102009

Заказчик: Департамент градостроительства городского округа Самара муниципальный контракт № 200646

### Проект межевания территории, занимаемой многоквартирными жилыми домами в городском округе Самара в границах улиц Солнечная, 5-я Просека

Том I «Проект межевания территории. Утверждаемая часть» Чертёж межевания территории.

Шифр: 200646-2020/8-ПМТ (48)

САМАРА 2020

МУНИЦИПАЛЬНОЕ ПРЕДПРИЯТИЕ ГОРОДА САМАРЫ «АРХИТЕКТУРНО-ПЛАНИРОВОЧНОЕ БЮРО»  
(МП Г. САМАРЫ «АРХИТЕКТУРНО-ПЛАНИРОВОЧНОЕ БЮРО»)

РОССИЯ, 443100, г. САМАРА, ул. ПЕРВОМАЙСКАЯ, 21  
Тел.: (846) 2 424 067, факс: (846) 2 420 791 E-mail: mparb@mail.ru  
ОКПО 21157289, ОГРН 1026301151964, ИНН 6316073824, КПП 631601001

Регистрационный номер в государственном реестре саморегулируемых организаций СРО-П-038-28102009

Заказчик: Департамент градостроительства городского округа Самара муниципальный контракт № 200646

Проект межевания территории, занимаемой многоквартирными жилыми домами в городском округе Самара в границах улиц Солнечная, 5-я Просека

Том I «Проект межевания территории. Утверждаемая часть» Чертёж межевания территории.


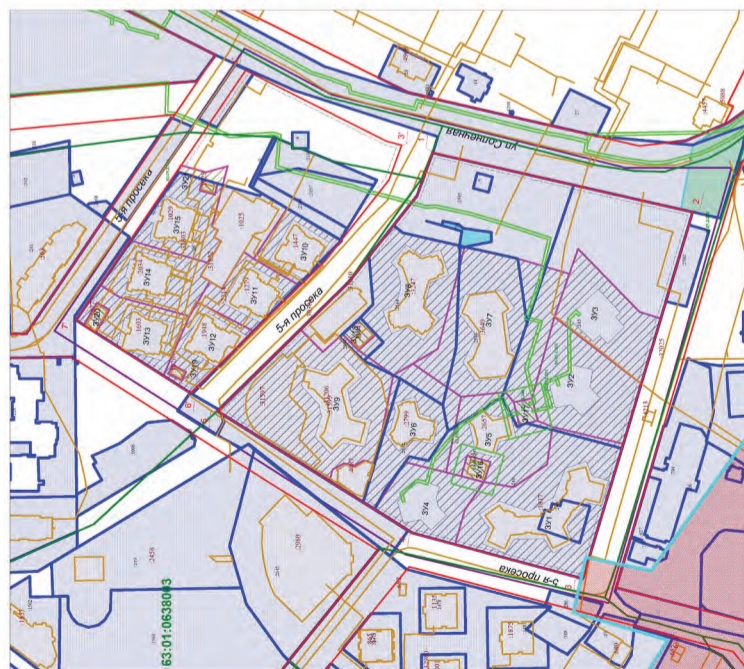
Шифр: 200646-2020/8-ПМТ (48)

Директор МП г. Самары «Архитектурно-планировочное бюро» А.Д.Малахов

Руководитель Управления проектных работ и градостроительного планирования С.С.Соловьев

САМАРА 2020

## Проект межевания территории, занимаемой многоквартирными жилыми домами в городском округе Самара в границах улиц Солнечная, 5-я Просека Чертёж межевания



Границы проекта межевания территории

№	X	Y
1	392570.36	1377181.53
2	392570.36	1377181.53
3	392570.36	1377181.53
4	392570.36	1377181.53
5	392570.36	1377181.53
6	392570.36	1377181.53
7	392570.36	1377181.53
8	392570.36	1377181.53
9	392570.36	1377181.53
10	392570.36	1377181.53

Вершины координат точек красных линий

№	X	Y
1	392570.36	1377181.53
2	392570.36	1377181.53
3	392570.36	1377181.53
4	392570.36	1377181.53
5	392570.36	1377181.53
6	392570.36	1377181.53
7	392570.36	1377181.53
8	392570.36	1377181.53
9	392570.36	1377181.53
10	392570.36	1377181.53




Схема расположения существующих элементов планировочной структуры

ПРИЛОЖЕНИЕ № к постановлению Администрации городского округа Самара от №

МУНИЦИПАЛЬНОЕ ПРЕДПРИЯТИЕ ГОРОДА САМАРЫ «АРХИТЕКТУРНО-ПЛАНИРОВОЧНОЕ БЮРО»

Регистрационный номер в государственном реестре саморегулируемых организаций СРО-П-038-28102009

Заказчик: Департамент градостроительства городского округа Самара муниципальный контракт № 200646

Проект межевания территории, занимаемой многоквартирными жилыми домами в городском округе Самара в границах улиц Солнечная, 5-я Просека

Том I «Проект межевания территории. Утверждаемая часть» Чертёж межевания территории.

Шифр: 200646-2020/8-ПМТ (48)

Директор МП г. Самары «Архитектурно-планировочное бюро» А.Д.Малахов

Руководитель Управления проектных работ и градостроительного планирования С.С.Соловьев

САМАРА 2020

САМАРА 2020

200646-2020/8-ПМТ (48)

№ п/п	Имя	Подпись	Должность
1	Е.В. Данилкина		Глава городского округа Самара
2	С.И. Шанов		Заместитель руководителя Департамента градостроительства городского округа Самара

УТВЕРЖДЕНО: Глава городского округа Самара Е.В. Данилкина

СОГЛАСОВАНО: Руководитель Департамента градостроительства городского округа Самара С.И. Шанов

УТВЕРЖДЕНО: Глава городского округа Самара Е.В. Данилкина

СОГЛАСОВАНО: Руководитель Департамента градостроительства городского округа Самара С.И. Шанов

УТВЕРЖДЕНО: Глава городского округа Самара Е.В. Данилкина

СОГЛАСОВАНО: Руководитель Департамента градостроительства городского округа Самара С.И. Шанов

САМАРА 2020

АДМИНИСТРАЦИЯ ОКТЯБРЬСКОГО ВНУТРИГОРОДСКОГО РАЙОНА ГОРОДСКОГО ОКРУГА САМАРА

Проекты межевания территорий, занимаемых многоквартирными жилыми домами в городском округе Самара согласно документации, подготовленной на основании муниципального контракта от 02.06.2020 № 200646...

- улиц Ново-Садовая, Осипенко, Лесная, Северо-Восточной магистрали;
- улиц Советской Армии, Ново-Садовой, 22 Партсъезда, Московское шоссе;
- Автобусного проезда, проспекта Масленникова, улиц Мичурина, Луначарского;

Публичные слушания назначены Постановлением администрации Октябрьского внутригородского района городского округа Самара №274 от 9.10.2020

Проекты к Постановлению администрации Октябрьского внутригородского района городского округа Самара №274 от 9.10.2020 опубликованы на сайте «Самарской газеты» в разделе «Официальное опубликование» - sgpres.ru/news/211317.



ПРИЛОЖЕНИЕ № к постановлению Администрации городского округа Самара от №

МУНИЦИПАЛЬНОЕ ПРЕДПРИЯТИЕ ГОРОДА САМАРЫ «АРХИТЕКТУРНО-ПЛАНИРОВОЧНОЕ БЮРО»

(МП Г. САМАРЫ «АРХИТЕКТУРНО-ПЛАНИРОВОЧНОЕ БЮРО»)

Регистрационный номер в государственном реестре саморегулируемых организаций СРО-П-038-28102009

Заказчик: Департамент градостроительства городского округа Самара муниципальный контракт № 200646

Проект межевания территории, занимаемой многоквартирными жилыми домами в городском округе Самара в границах улиц Ново-Садовая, Осипенко, Лесная, Северо-Восточной магистрали

Том I «Проект межевания территории. Утверждаемая часть» Чертеж межевания территории.

Шифр: 200646-2020/8-ПМТ (41)

САМАРА 2020

МУНИЦИПАЛЬНОЕ ПРЕДПРИЯТИЕ ГОРОДА САМАРЫ «АРХИТЕКТУРНО-ПЛАНИРОВОЧНОЕ БЮРО»

РОССИЯ, 443100, г. САМАРА, ул. ПЕРВОМАЙСКАЯ, 21
Тел: (846) 2 424 067, факс: (846) 2 420 791 E-mail: mparb@mail.ru
ОКПО 21157289, ОГРН 1026301151964, ИНН 6316073824, КПП 631601001

Регистрационный номер в государственном реестре саморегулируемых организаций СРО-П-038-28102009
Заказчик: Департамент градостроительства городского округа Самара муниципальный контракт № 200646

Проект межевания территории, занимаемой многоквартирными жилыми домами в городском округе Самара в границах улиц Ново-Садовая, Осипенко, Лесная, Северо-Восточной магистрали

Том I «Проект межевания территории. Утверждаемая часть» Чертеж межевания территории.

Шифр: 200646-2020/8-ПМТ (41)

Директор МП г. Самара «Архитектурно-планировочное бюро» А.Д.Малахов

Руководитель Управления проектных работ и градостроительного планирования С.С.Соловьев

САМАРА 2020

Main technical drawing area containing:
- Title block: 'Проект межевания территории, занимаемой многоквартирными жилыми домами в городском округе Самара в границах улиц Ново-Садовая, Осипенко, Лесная, Северо-Восточной магистрали'
- Legend: 'Условные обозначения' and 'Схема расположения существующих элементов планировочной структуры'
- Tables: 'Видимость, координаты точек в градусах дд.мм.сс.ссс.' and 'Видимость, координаты точек в метрах X, Y'
- Maps: 'Участок 1 М 1:500', 'Участок 2 М 1:500', 'Участок 3 М 1:500', 'Участок 4 М 1:500', 'Участок 5 М 1:500'
- Text: 'УТВЕРЖДЕНО: Глава городского округа Самара Е.В.Лулушвили' and 'СОГЛАСОВАНО: Руководитель Департамента градостроительства городского округа Самара С.Н.Шевцов'
- Footer: 'САМАРА 2020' and 'МУНИЦИПАЛЬНОЕ ПРЕДПРИЯТИЕ ГОРОДА САМАРЫ «АРХИТЕКТУРНО-ПЛАНИРОВОЧНОЕ БЮРО»'"/>

# Официальное опубликование

ПРИЛОЖЕНИЕ №  
к постановлению Администрации  
городского округа Самара  
от \_\_\_\_\_ № \_\_\_\_\_

## МУНИЦИПАЛЬНОЕ ПРЕДПРИЯТИЕ ГОРОДА САМАРЫ «АРХИТЕКТУРНО-ПЛАНИРОВОЧНОЕ БЮРО»

(МП Г. САМАРЫ «АРХИТЕКТУРНО-ПЛАНИРОВОЧНОЕ БЮРО»)

Регистрационный номер в государственном реестре саморегулируемых организаций  
СРО-П-038-28102009

Заказчик: Департамент градостроительства городского округа Самара  
муниципальный контракт № 200646

### Проект межевания территории, занимаемой многоквартирными жильными домами в городском округе Самара в границах улиц Советской Армии, Ново-Садовой, 22 Партсъезда, Московское шоссе

Том I «Проект межевания территории. Утверждаемая часть»  
Чертёж межевания территории.

Шифр: 200646-2020/8-ПМТ (49)

САМАРА 2020

## МУНИЦИПАЛЬНОЕ ПРЕДПРИЯТИЕ ГОРОДА САМАРЫ «АРХИТЕКТУРНО-ПЛАНИРОВОЧНОЕ БЮРО»

(МП Г. САМАРЫ «АРХИТЕКТУРНО-ПЛАНИРОВОЧНОЕ БЮРО»)

РОССИЯ, 443100, г. САМАРА, ул. ПЕРВОМАЙСКАЯ, 21  
Тел: (846) 2 424 067, факс: (846) 2 420 791 E-mail: mparb@mail.ru  
ОКПО 21157289, ОГРН 1026301151964, ИНН 6316073824, КПП 631601001

Регистрационный номер в государственном реестре саморегулируемых  
организаций СРО-П-038-28102009

Заказчик: Департамент градостроительства городского округа Самара  
муниципальный контракт № 200646

### Проект межевания территории, занимаемой многоквартирными жильными домами в городском округе Самара в границах улиц Советской Армии, Ново-Садовой, 22 Партсъезда, Московское шоссе

Том I «Проект межевания территории. Утверждаемая часть»  
Чертёж межевания территории.

Шифр: 200646-2020/8-ПМТ (49)

Директор МП г. Самары  
«Архитектурно-планировочное бюро»

А.Д.Малахов

Руководитель Управления проектных работ  
и градостроительного планирования

С.С.Соловьёв

САМАРА 2020

**Схема расположения существующих элементов планировочной структуры**

**Величина координат точек по границе разрабатываемой территории**

№	X	Y
1	381852.91	137776.52
2	381872.87	137791.71
3	381817.75	137762.52
4	381826.02	137794.18
5	381840.85	137740.81
6	381860.97	137768.89
7	381857.75	137720.55
8	381847.59	137711.17

**Величина координат точек в пределах территории**

№	X	Y
1	381852.91	137776.52
2	381852.91	137776.52
3	381872.87	137791.71
4	381872.87	137791.71
5	381817.75	137762.52
6	381817.75	137762.52
7	381826.02	137794.18
8	381826.02	137794.18
9	381840.85	137740.81
10	381840.85	137740.81
11	381860.97	137768.89
12	381860.97	137768.89
13	381857.75	137720.55
14	381857.75	137720.55
15	381847.59	137711.17
16	381847.59	137711.17

**Пояснение:**

1. Проект межевания территории (ПМТ) разработан в соответствии с требованиями Федерального закона от 29.07.2017 № 221-ФЗ «О государственном кадастре недвижимости» и Федерального закона от 29.07.2017 № 221-ФЗ «О государственном кадастре недвижимости».
2. Проект межевания территории (ПМТ) разработан в соответствии с требованиями Федерального закона от 29.07.2017 № 221-ФЗ «О государственном кадастре недвижимости» и Федерального закона от 29.07.2017 № 221-ФЗ «О государственном кадастре недвижимости».
3. Проект межевания территории (ПМТ) разработан в соответствии с требованиями Федерального закона от 29.07.2017 № 221-ФЗ «О государственном кадастре недвижимости» и Федерального закона от 29.07.2017 № 221-ФЗ «О государственном кадастре недвижимости».
4. Проект межевания территории (ПМТ) разработан в соответствии с требованиями Федерального закона от 29.07.2017 № 221-ФЗ «О государственном кадастре недвижимости» и Федерального закона от 29.07.2017 № 221-ФЗ «О государственном кадастре недвижимости».
5. Проект межевания территории (ПМТ) разработан в соответствии с требованиями Федерального закона от 29.07.2017 № 221-ФЗ «О государственном кадастре недвижимости» и Федерального закона от 29.07.2017 № 221-ФЗ «О государственном кадастре недвижимости».
6. Проект межевания территории (ПМТ) разработан в соответствии с требованиями Федерального закона от 29.07.2017 № 221-ФЗ «О государственном кадастре недвижимости» и Федерального закона от 29.07.2017 № 221-ФЗ «О государственном кадастре недвижимости».
7. Проект межевания территории (ПМТ) разработан в соответствии с требованиями Федерального закона от 29.07.2017 № 221-ФЗ «О государственном кадастре недвижимости» и Федерального закона от 29.07.2017 № 221-ФЗ «О государственном кадастре недвижимости».
8. Проект межевания территории (ПМТ) разработан в соответствии с требованиями Федерального закона от 29.07.2017 № 221-ФЗ «О государственном кадастре недвижимости» и Федерального закона от 29.07.2017 № 221-ФЗ «О государственном кадастре недвижимости».
9. Проект межевания территории (ПМТ) разработан в соответствии с требованиями Федерального закона от 29.07.2017 № 221-ФЗ «О государственном кадастре недвижимости» и Федерального закона от 29.07.2017 № 221-ФЗ «О государственном кадастре недвижимости».
10. Проект межевания территории (ПМТ) разработан в соответствии с требованиями Федерального закона от 29.07.2017 № 221-ФЗ «О государственном кадастре недвижимости» и Федерального закона от 29.07.2017 № 221-ФЗ «О государственном кадастре недвижимости».
11. Проект межевания территории (ПМТ) разработан в соответствии с требованиями Федерального закона от 29.07.2017 № 221-ФЗ «О государственном кадастре недвижимости» и Федерального закона от 29.07.2017 № 221-ФЗ «О государственном кадастре недвижимости».
12. Проект межевания территории (ПМТ) разработан в соответствии с требованиями Федерального закона от 29.07.2017 № 221-ФЗ «О государственном кадастре недвижимости» и Федерального закона от 29.07.2017 № 221-ФЗ «О государственном кадастре недвижимости».
13. Проект межевания территории (ПМТ) разработан в соответствии с требованиями Федерального закона от 29.07.2017 № 221-ФЗ «О государственном кадастре недвижимости» и Федерального закона от 29.07.2017 № 221-ФЗ «О государственном кадастре недвижимости».
14. Проект межевания территории (ПМТ) разработан в соответствии с требованиями Федерального закона от 29.07.2017 № 221-ФЗ «О государственном кадастре недвижимости» и Федерального закона от 29.07.2017 № 221-ФЗ «О государственном кадастре недвижимости».
15. Проект межевания территории (ПМТ) разработан в соответствии с требованиями Федерального закона от 29.07.2017 № 221-ФЗ «О государственном кадастре недвижимости» и Федерального закона от 29.07.2017 № 221-ФЗ «О государственном кадастре недвижимости».
16. Проект межевания территории (ПМТ) разработан в соответствии с требованиями Федерального закона от 29.07.2017 № 221-ФЗ «О государственном кадастре недвижимости» и Федерального закона от 29.07.2017 № 221-ФЗ «О государственном кадастре недвижимости».

**УТВЕРЖДЕНО:**  
Глава городского округа Самара \_\_\_\_\_ /Е.В. Лалушкин/  
**СОГЛАСОВАНО:**  
Руководитель Департамента градостроительства  
городского округа Самара \_\_\_\_\_ /С.Н. Шапоко/  
Заместитель руководителя Департамента  
градостроительства городского округа Самара \_\_\_\_\_

Схема расположения существующих элементов планировочной структуры

Масштаб 1:2000

**Проект межевания территории, занимаемой многоквартирными  
жильными домами в городском округе Самара  
в границах улиц Советской Армии, Ново-Садовой, 22 Партсъезда,  
Московское шоссе**

Масштаб 1:2000

**УТВЕРЖДЕНО:**  
Глава городского округа Самара \_\_\_\_\_ /Е.В. Лалушкин/  
**СОГЛАСОВАНО:**  
Руководитель Департамента градостроительства  
городского округа Самара \_\_\_\_\_ /С.Н. Шапоко/  
Заместитель руководителя Департамента  
градостроительства городского округа Самара \_\_\_\_\_

Схема расположения существующих элементов планировочной структуры

Масштаб 1:2000

ПРИЛОЖЕНИЕ № к постановлению Администрации городского округа Самара от №

МУНИЦИПАЛЬНОЕ ПРЕДПРИЯТИЕ ГОРОДА САМАРЫ «АРХИТЕКТУРНО-ПЛАНИРОВОЧНОЕ БЮРО»

(МП Г. САМАРЫ «АРХИТЕКТУРНО-ПЛАНИРОВОЧНОЕ БЮРО»)

Регистрационный номер в государственном реестре саморегулируемых организаций СРО-П-038-28102009

Заказчик: Департамент градостроительства городского округа Самара муниципальный контракт № 200646

Проект межевания территории, занимаемой многоквартирными жилыми домами в городском округе Самара в границах Автобусного проезда, проспекта Масленникова, улиц Мичурина, Луначарская

Том I «Проект межевания территории. Утверждаемая часть» Чертеж межевания территории.

Шифр: 200646-2020/8-ПМТ (30)

САМАРА 2020

МУНИЦИПАЛЬНОЕ ПРЕДПРИЯТИЕ ГОРОДА САМАРЫ «АРХИТЕКТУРНО-ПЛАНИРОВОЧНОЕ БЮРО»

(МП Г. САМАРЫ «АРХИТЕКТУРНО-ПЛАНИРОВОЧНОЕ БЮРО»)

РОССИЯ, 443100, г. САМАРА, ул. ПЕРВОМАЙСКАЯ, 21  
Тел: (846) 2 424 067, факс: (846) 2 420 791 E-mail: mprb@mail.ru  
ОКПО 21157289, ОГРН 1026301151964, ИНН 6316073824, КПП 631601001

Регистрационный номер в государственном реестре саморегулируемых организаций СРО-П-038-28102009

Заказчик: Департамент градостроительства городского округа Самара муниципальный контракт № 200646

Проект межевания территории, занимаемой многоквартирными жилыми домами в городском округе Самара в границах Автобусного проезда, проспекта Масленникова, улиц Мичурина, Луначарская

Том I «Проект межевания территории. Утверждаемая часть» Чертеж межевания территории.

Шифр: 200646-2020/8-ПМТ (30)

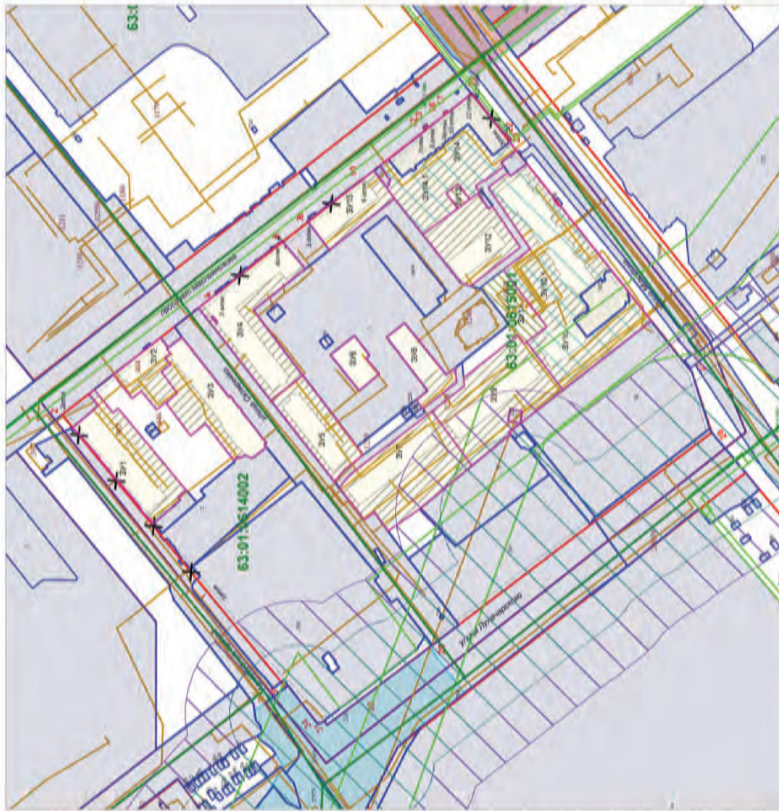
Директор МП г. Самара «Архитектурно-планировочное бюро» А.Д.Малахов

Руководитель Управления проектных работ и градостроительного планирования С.С.Соловьев

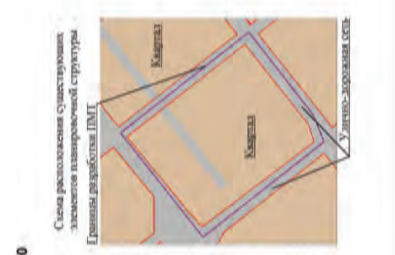
САМАРА 2020

Проект межевания территории, занимаемой многоквартирными жилыми домами в городском округе Самара в границах Автобусного проезда, проспекта Масленникова, улиц Мичурина, Луначарская

Таблица с 5 столбцами: №, X, Y, X, Y. Содержит координаты точек для межевания территории.



- Список объектов с их координатами и описанием: 3Y1, 3Y2, 3Y3, 3Y4, 3Y5, 3Y6, 3Y7.



Объяснение кодов объектов (3Y1-3Y7) и их характеристик. Включает информацию о площади, высоте и назначении объектов.

Объяснение кодов объектов (3Y8-3Y15) и их характеристик. Включает информацию о площади, высоте и назначении объектов.

Объяснение кодов объектов (3Y16-3Y20) и их характеристик. Включает информацию о площади, высоте и назначении объектов.

1. Целью настоящего проекта является межевание территории, занимаемой многоквартирными жилыми домами в городском округе Самара в границах Автобусного проезда, проспекта Масленникова, улиц Мичурина, Луначарская.

УТВЕРЖДЕНО: Глава городского округа Самара (Е.В. Луначаркин). СОГЛАСОВАНО: Руководитель Департамента градостроительства городского округа Самара (С.Н. Шанов).

Таблица с 4 столбцами: Имя, Должность, Подпись, Дата. Содержит подписи и даты утверждения документа.

# Официальное опубликование

ПРИЛОЖЕНИЕ №  
к постановлению Администрации  
городского округа Самара  
от \_\_\_\_\_ № \_\_\_\_\_

## МУНИЦИПАЛЬНОЕ ПРЕДПРИЯТИЕ ГОРОДА САМАРЫ «АРХИТЕКТУРНО-ПЛАНИРОВОЧНОЕ БЮРО»

(МП Г. САМАРЫ «АРХИТЕКТУРНО-ПЛАНИРОВОЧНОЕ БЮРО»)

Регистрационный номер в государственном реестре саморегулируемых организаций СРО-П-038-28102009

**Заказчик:** Департамент градостроительства городского округа Самара  
муниципальный контракт № 200646

### Проект межевания территории, занимаемой многоквартирными жилыми домами в городском округе Самара в границах улиц Луначарского, Мичурина, Челюскинцев, проспекта Ленина, Автобусного проезда

Том I «Проект межевания территории. Утверждаемая часть»  
Чертёж межевания территории.

Шифр: 200646-2020/8-ПМТ (42)

САМАРА 2020

**МУНИЦИПАЛЬНОЕ ПРЕДПРИЯТИЕ ГОРОДА САМАРЫ  
«АРХИТЕКТУРНО-ПЛАНИРОВОЧНОЕ БЮРО»**  
(МП Г. САМАРЫ «АРХИТЕКТУРНО-ПЛАНИРОВОЧНОЕ БЮРО»)

РОССИЯ, 443100, г. САМАРА, ул. ПЕРВОМАЙСКАЯ, 21  
Тел.: (846) 2 424 067, факс: (846) 2 420 791 E-mail: mparb@mail.ru  
ОКПО 21157289, ОГРН 1026301151964, ИНН 6316073824, КПП 631601001

Регистрационный номер в государственном реестре саморегулируемых организаций СРО-П-038-28102009

**Заказчик:** Департамент градостроительства городского округа Самара  
муниципальный контракт № 200646

**Проект межевания территории, занимаемой многоквартирными  
жилыми домами в городском округе Самара  
в границах улиц Луначарского, Мичурина, Челюскинцев, проспекта  
Ленина, Автобусного проезда**

Том I «Проект межевания территории. Утверждаемая часть»  
Чертёж межевания территории.

Шифр: 200646-2020/8-ПМТ (42)

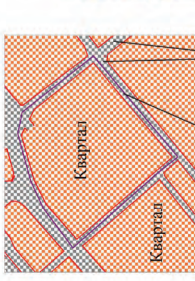
Директор МП г. Самары  
«Архитектурно-планировочное бюро» А.Д.Малахов

Руководитель Управления проектных работ  
и градостроительного планирования С.С.Соловьев

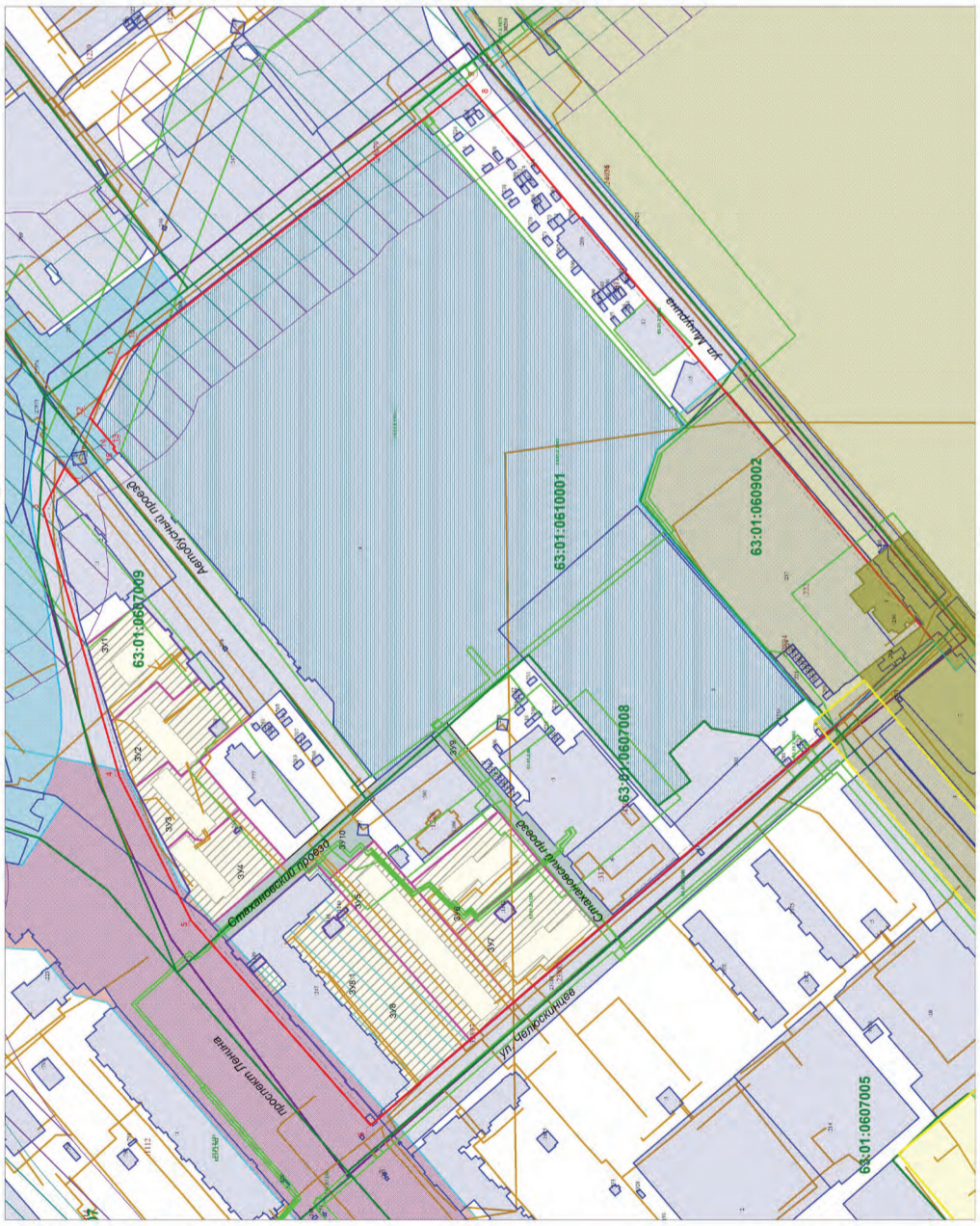

САМАРА 2020

## Проект межевания территории, занимаемой многоквартирными жилыми домами в городском округе Самара в границах улиц Луначарского, Мичурина, Челюскинцев, проспекта Ленина, Автобусного проезда Чертёж межевания

Схема расположения существующих  
элементов планировочной структуры



Границы разработки ПМТ  
УЛЧНО-КОРЖИНА СЕЗН



Масштаб 1:2000

Примечания:  
1. Проект межевания территории (далее - проект) составлен на основании данных аэрокосмической съёмки, данных геодезической съёмки, данных геодезического разложения и данных геодезической съёмки с использованием геодезических данных, полученных в результате выполнения геодезических работ, указанных в проекте.  
2. При постановке земельного участка на кадастровый учёт границы земельного участка с собственными участками должны быть определены в соответствии с требованиями законодательства Российской Федерации в области кадастрового учёта недвижимого имущества.  
3. Распорядительный земельный участок, частично находящийся в границах территории, подлежащей межеванию, является объектом культурного наследия федерального значения и находится в собственности Российской Федерации.  
4. Проект межевания территории составлен в соответствии с требованиями законодательства Российской Федерации в области кадастрового учёта недвижимого имущества и в соответствии с требованиями законодательства Российской Федерации в области градостроительного планирования территории.  
5. Проект межевания территории составлен в соответствии с требованиями законодательства Российской Федерации в области градостроительного планирования территории и в соответствии с требованиями законодательства Российской Федерации в области кадастрового учёта недвижимого имущества.  
6. Проект межевания территории составлен в соответствии с требованиями законодательства Российской Федерации в области градостроительного планирования территории и в соответствии с требованиями законодательства Российской Федерации в области кадастрового учёта недвижимого имущества.  
7. Проект межевания территории составлен в соответствии с требованиями законодательства Российской Федерации в области градостроительного планирования территории и в соответствии с требованиями законодательства Российской Федерации в области кадастрового учёта недвижимого имущества.  
8. Проект межевания территории составлен в соответствии с требованиями законодательства Российской Федерации в области градостроительного планирования территории и в соответствии с требованиями законодательства Российской Федерации в области кадастрового учёта недвижимого имущества.  
9. Проект межевания территории составлен в соответствии с требованиями законодательства Российской Федерации в области градостроительного планирования территории и в соответствии с требованиями законодательства Российской Федерации в области кадастрового учёта недвижимого имущества.  
10. Проект межевания территории составлен в соответствии с требованиями законодательства Российской Федерации в области градостроительного планирования территории и в соответствии с требованиями законодательства Российской Федерации в области кадастрового учёта недвижимого имущества.  
11. Проект межевания территории составлен в соответствии с требованиями законодательства Российской Федерации в области градостроительного планирования территории и в соответствии с требованиями законодательства Российской Федерации в области кадастрового учёта недвижимого имущества.  
12. Проект межевания территории составлен в соответствии с требованиями законодательства Российской Федерации в области градостроительного планирования территории и в соответствии с требованиями законодательства Российской Федерации в области кадастрового учёта недвижимого имущества.  
13. Проект межевания территории составлен в соответствии с требованиями законодательства Российской Федерации в области градостроительного планирования территории и в соответствии с требованиями законодательства Российской Федерации в области кадастрового учёта недвижимого имущества.  
14. Проект межевания территории составлен в соответствии с требованиями законодательства Российской Федерации в области градостроительного планирования территории и в соответствии с требованиями законодательства Российской Федерации в области кадастрового учёта недвижимого имущества.  
15. Проект межевания территории составлен в соответствии с требованиями законодательства Российской Федерации в области градостроительного планирования территории и в соответствии с требованиями законодательства Российской Федерации в области кадастрового учёта недвижимого имущества.

УТВЕРЖДЕНО:  
Глава городского округа Самара \_\_\_\_\_ /Е.В.Ланушкина/  
СОГЛАСОВАНО:  
Руководитель Департамента градостроительства  
городского округа Самара \_\_\_\_\_ /С.Н.Шанов/  
Заместитель руководителя Департамента  
градостроительства городского округа Самара \_\_\_\_\_

Система координат: подсистема координат, МСК-3					
200646-2020/8-ПМТ (42)					
№	К	У	Лист	Лист	Лист
1	389445.05	1374544.56	1	1	1
2	389454.69	1374555.57	2	2	2
3	389469.04	1374527.39	3	3	3
4	389417.46	1374546.32	4	4	4
5	389396.02	1374548.95	5	5	5
6	389247.28	1374110.23	6	6	6
7	388956.15	1374538.34	7	7	7
8	388843.72	1374439.52	8	8	8
9	388181.10	1374515.81	9	9	9
10	388402.52	1374640.98	10	10	10
11	388416.96	1374529.66	11	11	11
12	388437.33	1374589.65	12	12	12
13	388420.46	1374569.64	13	13	13
14	388421.69	1374588.61	14	14	14
15	388418.70	1374585.06	15	15	15



ПРИЛОЖЕНИЕ № к постановлению Администрации городского округа Самара от №

МУНИЦИПАЛЬНОЕ ПРЕДПРИЯТИЕ ГОРОДА САМАРЫ «АРХИТЕКТУРНО-ПЛАНИРОВОЧНОЕ БЮРО»

(МП Г. САМАРЫ «АРХИТЕКТУРНО-ПЛАНИРОВОЧНОЕ БЮРО»)

Регистрационный номер в государственном реестре саморегулируемых организаций СРО-П-038-28102009

Заказчик: Департамент градостроительства городского округа Самара муниципальный контракт № 200646

Проект межевания территории, занимаемой многоквартирными жилыми домами в городском округе Самара в границах улиц Гастелло, Московское шоссе, Шестая Радиальная, Кольцевая

Том I «Проект межевания территории. Утверждаемая часть» Чертеж межевания территории.

Шифр: 200646-2020/8-ПМТ (45)

САМАРА 2020

МУНИЦИПАЛЬНОЕ ПРЕДПРИЯТИЕ ГОРОДА САМАРЫ «АРХИТЕКТУРНО-ПЛАНИРОВОЧНОЕ БЮРО»

(МП Г. САМАРЫ «АРХИТЕКТУРНО-ПЛАНИРОВОЧНОЕ БЮРО»)

РОССИЯ, 443100, г. САМАРА, ул. ПЕРВОМАЙСКАЯ, 21 Тел: (846) 2 424 067, факс: (846) 2 420 791 E-mail: mparb@mail.ru ОКПО 21157289, ОГРН 1026301151964, ИНН 6316073824, КПП 631601001

Регистрационный номер в государственном реестре саморегулируемых организаций СРО-П-038-28102009

Заказчик: Департамент градостроительства городского округа Самара муниципальный контракт № 200646

Проект межевания территории, занимаемой многоквартирными жилыми домами в городском округе Самара в границах улиц Гастелло, Московское шоссе, Шестая Радиальная, Кольцевая

Том I «Проект межевания территории. Утверждаемая часть» Чертеж межевания территории.

Шифр: 200646-2020/8-ПМТ (45)

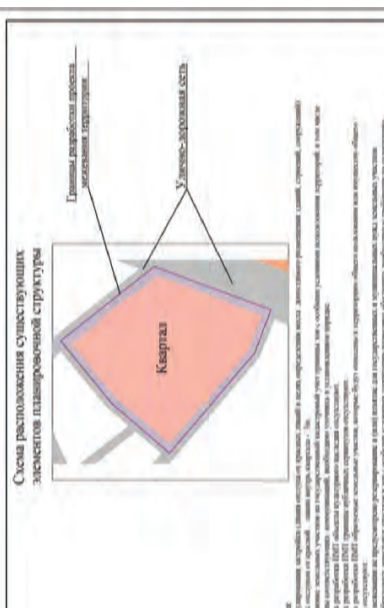
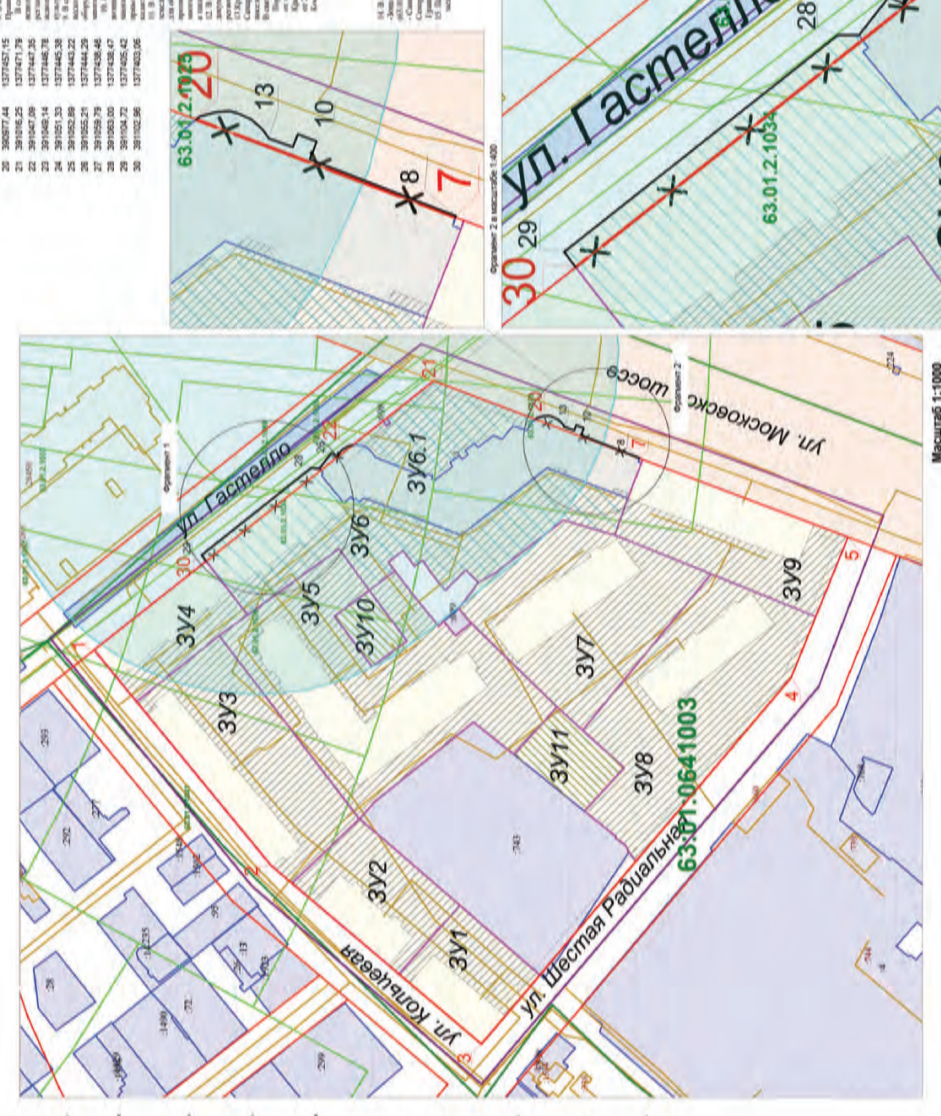
Директор МП г. Самара «Архитектурно-планировочное бюро» А.Д.Малахов

Руководитель Управления проектных работ и градостроительного планирования С.С.Соловьев

САМАРА 2020

Проект межевания территории, занимаемой многоквартирными жилыми домами в городском округе Самара в границах улиц Гастелло, Московское шоссе, Шестая Радиальная, Кольцевая. Чертеж межевания территории

Table with columns: №, X, Y coordinates for various points and boundaries. Includes a legend for boundary types and a scale bar.



Система расположения существующих элементов планировочной структуры. УТВЕРЖЕНО: Исполняющий обязанности Главы городского округа Самара (И.А. Власович). СОГЛАСОВАНО: Исполняющий обязанности руководителя Департамента градостроительства городского округа Самара (А.В. Барсков). Заместитель руководителя Департамента градостроительства городского округа Самара (Н.Б. Глазьев).

УСЛОВНЫЕ ОБОЗНАЧЕНИЯ: 3У1, 3У2, 3У3, 3У4, 3У5, 3У6, 3У6.1, 3У7, 3У8, 3У9, 3У10, 3У11. Описание объектов и их характеристик.

# Официальное опубликование

ПРИЛОЖЕНИЕ №  
к постановлению Администрации  
городского округа Самара  
от \_\_\_\_\_ № \_\_\_\_\_

## МУНИЦИПАЛЬНОЕ ПРЕДПРИЯТИЕ ГОРОДА САМАРЫ «АРХИТЕКТУРНО-ПЛАНИРОВОЧНОЕ БЮРО»

(МП Г. САМАРЫ «АРХИТЕКТУРНО-ПЛАНИРОВОЧНОЕ БЮРО»)

Регистрационный номер в государственном реестре саморегулируемых организаций  
СРО-П-038-28102009

Заказчик: Департамент градостроительства городского округа Самара  
муниципальный контракт № 200646

### Проект межевания территории, занимаемой многоквартирными жилими домами в городском округе Самара в границах улиц Врубеля, Мичурина, Революционная, Складенко

Том I «Проект межевания территории. Утверждаемая часть»  
Чертеж межевания территории.

Шифр: 200646-2020/8-ПМТ (46)

САМАРА 2020

## МУНИЦИПАЛЬНОЕ ПРЕДПРИЯТИЕ ГОРОДА САМАРЫ «АРХИТЕКТУРНО-ПЛАНИРОВОЧНОЕ БЮРО»

(МП Г. САМАРЫ «АРХИТЕКТУРНО-ПЛАНИРОВОЧНОЕ БЮРО»)

РОССИЯ, 443100, г. САМАРА, ул. ПЕРВОМАЙСКАЯ, 21  
Тел: (846) 2 424 067, факс: (846) 2 420 791 E-mail: mparb@mail.ru  
ОКПО 21157289, ОГРН 1026301151964, ИНН 6316073824, КПП 631601001

Регистрационный номер в государственном реестре саморегулируемых  
организаций СРО-П-038-28102009

Заказчик: Департамент градостроительства городского округа Самара  
муниципальный контракт № 200646

### Проект межевания территории, занимаемой многоквартирными жилими домами в городском округе Самара в границах улиц Врубеля, Мичурина, Революционная, Складенко

Том I «Проект межевания территории. Утверждаемая часть»  
Чертеж межевания территории.

Шифр: 200646-2020/8-ПМТ (46)

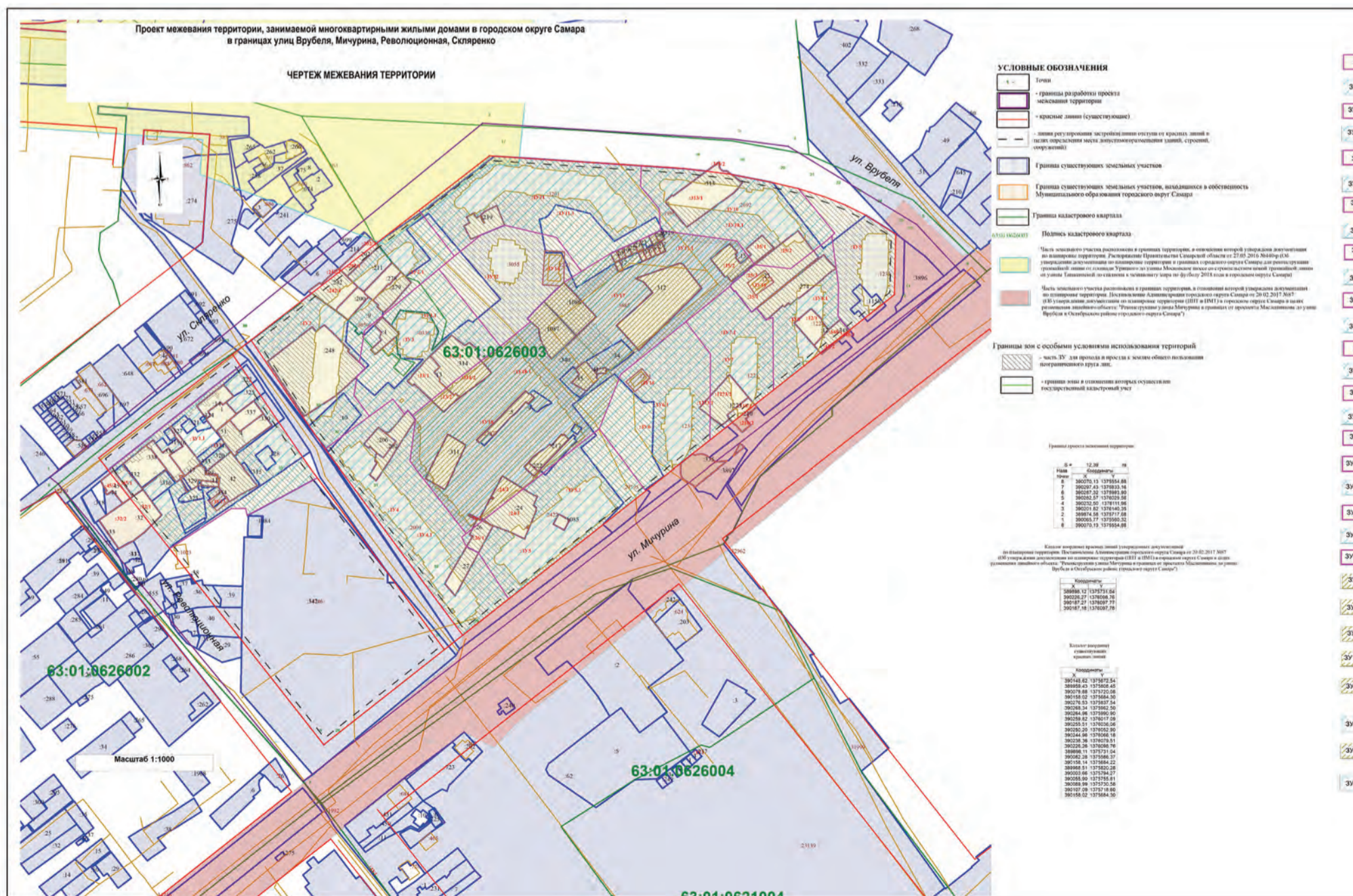
Директор МП г. Самары  
«Архитектурно-планировочное бюро»

А.Д.Малахов

Руководитель Управления проектных работ  
и градостроительного планирования

С.С.Соловьев

САМАРА 2020





Официальное опубликование

ПРИЛОЖЕНИЕ № к постановлению Администрации городского округа Самара от №

МУНИЦИПАЛЬНОЕ ПРЕДПРИЯТИЕ ГОРОДА САМАРЫ «АРХИТЕКТУРНО-ПЛАНИРОВОЧНОЕ БЮРО» (МП Г. САМАРЫ «АРХИТЕКТУРНО-ПЛАНИРОВОЧНОЕ БЮРО»)

Регистрационный номер в государственном реестре саморегулируемых организаций СРО-П-038-28102009

Заказчик: Департамент градостроительства городского округа Самара муниципальный контракт № 200646

Проект межевания территории, занимаемой многоквартирными жилыми домами в городском округе Самара в границах улиц Гасстелло, Стара-Загора, Санфириковой, Московское шоссе

Том I «Проект межевания территории. Утверждаемая часть» Чертеж межевания территории.

Шифр: 200646-2020/8-ПМТ (47)

САМАРА 2020

МУНИЦИПАЛЬНОЕ ПРЕДПРИЯТИЕ ГОРОДА САМАРЫ «АРХИТЕКТУРНО-ПЛАНИРОВОЧНОЕ БЮРО» (МП Г. САМАРЫ «АРХИТЕКТУРНО-ПЛАНИРОВОЧНОЕ БЮРО»)

РОССИЯ, 443106, г. САМАРА, ул. ПЕРВОМАЙСКАЯ, 21 Тел: (846) 2 424 067, факс: (846) 2 420 791 E-mail: mpa@abp-samara.ru ОКПО 21157289, ОГРН 1026301151964, ИНН 6316073824, КПП 631601001

Регистрационный номер в государственном реестре саморегулируемых организаций СРО-П-038-28102009

Заказчик: Департамент градостроительства городского округа Самара муниципальный контракт № 200646

Проект межевания территории, занимаемой многоквартирными жилыми домами в городском округе Самара в границах улиц Гасстелло, Стара-Загора, Санфириковой, Московское шоссе

Том I «Проект межевания территории. Утверждаемая часть» Чертеж межевания территории.

Шифр: 200646-2020/8-ПМТ (47)

Директор МП г. Самара «Архитектурно-планировочное бюро» А.Д.Малахов

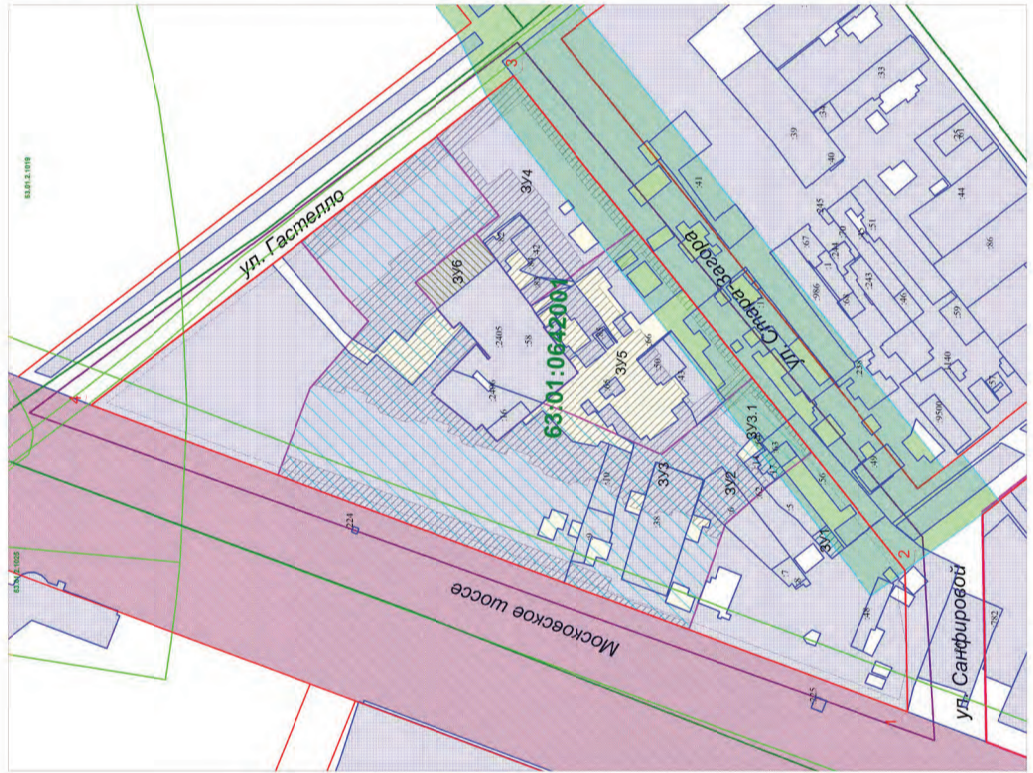
Руководитель Управления проектных работ и градостроительного планирования С.С.Соловьев

САМАРА 2020

Проект межевания территории, занимаемой многоквартирными жилыми домами в городском округе Самара в границах улиц Гасстелло, Стара-Загора, Санфириковой, Московское шоссе Чертеж межевания



- Условные обозначения: Квартал, граница разработкой ПМТ, Улично-квартальная сеть, границы существующих элементов планировочной структуры



Tables with coordinates: Границы проекта межевания территории (X, Y) and Видимость координат точек красных линий (X, Y).

Примечание: Проект межевания территории (ПМТ) является документом, определяющим границы земельных участков, образуемых в результате проведения работ по межеванию территории. Настоящий проект межевания территории разработан в соответствии с требованиями Федерального закона от 24.07.2007 № 207-ФЗ «Об особенностях отчуждения недвижимого имущества, принадлежащего государственному или муниципальному образованию, с учетом специфики землепользования в целях обеспечения стабильности имеющегося фактического землепользования указанных объектов» (в редакции Федерального закона от 13.08.2020 № 295-ФЗ).

УТВЕРЖДЕНО: Глава городского округа Самара Е.В. Шупакина/ СОГЛАСОВАНО: Руководитель Департамента градостроительства городского округа Самара С.П.Шанов/ Заместитель руководителя Департамента градостроительства городского округа Самара

Table with project details: 200646-2020/8-ПМТ (47), including fields for Name, Address, Date, and Author.

Система координат: ГГС, проекция: Меркатор, СКRS

Масштаб 1:1000

## Официальное опубликование

РОССИЙСКАЯ ФЕДЕРАЦИЯ  
САМАРСКАЯ ОБЛАСТЬ  
ТЕРРИТОРИАЛЬНАЯ ИЗБИРАТЕЛЬНАЯ КОМИССИЯ  
КРАСНОГЛИНСКОГО РАЙОНА ГОРОДА САМАРЫ САМАРСКОЙ ОБЛАСТИ

ИТОГОВЫЙ ФИНАНСОВЫЙ ОТЧЕТ  
о поступлении и расходовании средств избирательного фонда кандидата

**Ухова Виталия Николаевича**

(фамилия, имя, отчество)

по выборам депутатов Совета депутатов Красноглинского внутригородского района  
городского округа Самара Самарской области второго созыва

специальный избирательный счет № 40810810254409001437  
(номер специального избирательного счета)

Строка финансового отчета	Шифр строки	Сумма, руб.	Примечание
1	2	3	4
1.	Поступило средств в избирательный фонд, всего	10	0
1.1	Поступило средств в установленном порядке для формирования избирательного фонда	20	0
из них			
1.1.1	Собственные средства кандидата	30	0
1.1.2	Средства, выделенные кандидату выдвинувшим его избирательным объединением	40	0
1.1.3	Добровольные пожертвования граждан	50	0
1.1.4	Добровольные пожертвования юридических лиц	60	0
1.2	Поступило в избирательный фонд денежных средств, поступающих под п. 6 ст. 58 Федерального закона от 12.06.2002 г. № 67-ФЗ «Об основных гарантиях избирательных прав и права на участие в референдуме граждан Российской Федерации»	70	0
из них			
1.2.1	Собственные средства кандидата	80	0
1.2.2	Средства, выделенные кандидату выдвинувшим его избирательным объединением	90	0
1.2.3	Средства граждан	100	0
1.2.4	Средства юридических лиц	110	0
2.	Возвращено денежных средств из избирательного фонда, всего	120	0
в том числе			
2.1	Перечислено в доход бюджета	130	0
2.2	Возвращено жертвователям денежных средств, поступивших с нарушением установленного порядка	140	0
из них			
2.2.1	Гражданам, которым запрещено осуществлять пожертвования либо не указавшим обязательные сведения в платежном документе	150	0
2.2.2	Юридическим лицам, которым запрещено осуществлять пожертвования либо не указавшим обязательные сведения в платежном документе	160	0
2.2.3	Средств, превышающих предельный размер добровольных пожертвований	170	0
2.3	Возвращено жертвователям денежных средств, поступивших в установленном порядке	180	0
3.	Израсходовано средств, всего	190	0
в том числе			
3.1	На организацию сбора подписей избирателей	200	0
3.1.1	Из них на оплату труда лиц, привлекаемых для сбора подписей избирателей	210	0
3.2	На предвыборную агитацию через организации телерадиовещания	220	0
3.3	На предвыборную агитацию через редакции периодических печатных изданий	230	0
3.4	На выпуск и распространение печатных и иных агитационных материалов	240	0
3.5	На проведение публичных массовых мероприятий	250	0
3.6	На оплату работ (услуг) информационного и консультационного характера	260	0
3.7	На оплату других работ (услуг), выполненных (оказанных) гражданами РФ или юридическими лицами по договорам	270	0
3.8	На оплату иных расходов, непосредственно связанных с проведением избирательной кампании	280	0
4.	Распределено неизрасходованного остатка средств избирательного фонда кандидата пропорционально перечисленным в избирательный фонд денежным средствам	290	0
5.	Остаток средств фонда на дату сдачи отчета (заверяется банковской справкой)	300	0

Правильность сведений, указанных в настоящем финансовом отчете, подтверждаю, других денежных средств, минуя избирательный фонд, на организацию и проведение избирательной кампании не привлекалось.

Кандидат  
(уполномоченный представитель  
по финансовым вопросам)

15.10.2020  
(подпись, дата)

В.Н.Ухов  
(инициалы, фамилия)

АДМИНИСТРАЦИЯ КИРОВСКОГО  
ВНУТРИГОРОДСКОГО РАЙОНА  
ГОРОДСКОГО ОКРУГА САМАРА  
ПОСТАНОВЛЕНИЕ  
16.10.2020 г. №87

О внесении изменений в Постановление Администрации Кировского  
внутригородского района городского округа Самара от 14.06.2017 №42  
«Об организации обработки и защите персональных данных  
в Администрации Кировского внутригородского района  
городского округа Самара»

В соответствии с Федеральным законом от 27.07.2006 № 152-ФЗ «О персональных данных» и в связи с кадровыми изменениями Администрация Кировского внутригородского района городского округа Самара постановляет:

1. Внести в Постановление Администрации Кировского внутригородского района городского округа Самара от 14.06.2017 № 42 «Об организации обработки и защиты персональных данных в Администрации Кировского внутригородского района городского округа Самара» следующее изменение:

1.1. В пункте 7 слова «С.Ю.Васянин» заменить словами «В.М.Щавелев».

2. Настоящее Постановление подлежит официальному опубликованию в течение 10 (десяти) дней со дня принятия и вступает в силу со дня его официального опубликования.

3. Контроль за выполнением настоящего Постановления оставляю за собой.

Временно исполняющий  
полномочия Главы  
Кировского внутригородского района  
городского округа Самара  
И.А.Рудаков

ДЕПАРТАМЕНТ ГРАДОСТРОИТЕЛЬСТВА  
ГОРОДСКОГО ОКРУГА САМАРА

Проект  
О предоставлении разрешений на условно  
разрешенный вид использования земельных  
участков или объектов капитального строительства,  
на отклонение от предельных параметров  
разрешенного строительства объектов  
капитального строительства (далее – проект)  
в отношении следующих земельных участков:

№ п/п	Наименование проекта, инициатор	
1.	Спорт на земельном участке площадью 1581 кв.м по адресу: Самарская область, город Самара, Промышленный район, ул. Солнечная, д. 30, в координатах:	
	X	Y
	1.	1377964,81
	2.	1377965,38
	3.	1377965,14
	4.	1377995,77
	15.	1977973,13
	16.	1377972,35
	17.	1377971,90
	18.	1377967,03
	19.	1377967,59
	20.	1377962,18
	21.	1377963,41
	22.	1377958,00
	23.	1377964,63
	24.	1377959,93
	25.	1377957,93
	26.	1377956,02
	27.	1377954,01
	28.	1377952,23
	29.	1377951,00
	30.	1377950,17
	31.	1377949,90
	32.	1377950,20
	33.	1377950,87
	34.	1377951,67
	35.	1377952,51
	36.	1377954,01
	37.	1377955,35
	38.	1377962,20
	1.	1377964,81
	(Заявитель – ООО «Шале») Предоставление разрешения на условно разрешенный вид использования земельного участка	
2.	Ведение садоводства с минимальным отступом от границ земельного участка -0,3 м площадью 500 кв.м с кадастровым номером 63:01:0205002:623 по адресу: Самарская область, г. Самара, Кировский район, Студеный овраг, линия 3, участок № 1 (Заявитель – Перегудов М.А.) Предоставление разрешения на отклонение от предельных параметров разрешенного строительства объекта капитального строительства	
3.	Индивидуальное жилищное строительство на земельных участках: площадью 615 кв.м с кадастровым номером 63:01:0634006:56 по адресу: Самарская обл., г. Самара, Октябрьский р-н, пер. Волжский, 14, кв. 1; с предельным минимальным размером земельного участка площадью - 295 кв.м по адресу: Самарская обл., г. Самара, Октябрьский р-н, пер. Волжский, в координатах:	

## Официальное опубликование

	X	Y
	H1. 390748,18 1. 390740,70 2. 390738,70 3. 390722,62 H2. 390732,52 H1. 390748,18	1376533,63 1376541,31 1376543,49 1376527,84 1376518,96 1376533,63
	(Заявитель – Веселых Д.В.) Предоставление разрешения на условно разрешенный вид использования земельного участка, на отклонение от предельных параметров разрешенного строительства объекта капитального строительства	
4.	Индивидуальное жилищное строительство с минимальным отступом от границ земельного участка – 1,0 м площадью 526 кв.м с кадастровым номером 63:01:0248038:584 по адресу: Самарская область, г. Самара, Кировский район, пос. Зубчаниновка, ул. Архитектурная, участок № 67 (Заявитель – Савченко Т.В.) Предоставление разрешения на отклонение от предельных параметров разрешенного строительства объекта капитального строительства	
5.	Индивидуальное жилищное строительство на земельном участке площадью 600 кв.м с кадастровым номером 63:01:0000000:6478 по адресу: Самарская область, г. Самара, Кировский р-н, 16 км. Московского шоссе, 4-я линия, участок № 144 (Заявитель – Фомина Т.О.) Предоставление разрешения на условно разрешенный вид использования земельного участка	
6.	Индивидуальное жилищное строительство с максимальным процентом застройки в границах земельного участка – 50 % площадью 847 кв.м с кадастровым номером 63:01:0508005:1098 по адресу: Самарская область, город Самара, Ленинский район, улица Ульяновская, дом 24 (Заявитель – Варюшин А.В.) Предоставление разрешения на условно разрешенный вид использования земельного участка, на отклонение от предельных параметров разрешенного строительства объекта капитального строительства	
7.	Индивидуальное жилищное строительство на земельном участке площадью 552 кв.м с кадастровым номером 63:01:0335008:54 по адресу: Самарская область, г. Самара, Красноглинский район, пос. Мехзавод, ст. Козелковская, ул. Плодовая, д. 28 (Заявитель – Валиулова А.С.) Предоставление разрешения на условно разрешенный вид использования земельного участка	
8.	Индивидуальное жилищное строительство на земельных участках общей площадью 1001 кв.м с кадастровыми номерами 63:01:0703004:1941, 63:01:0703004:1942 по адресу: ул. Черкесская, Самарская обл., г. Самара, тер 8-я просека (Заявитель – Байкин С.М.) Предоставление разрешения на условно разрешенный вид использования земельного участка	
9.	Гостиничное обслуживание на земельном участке площадью 810 кв.м с кадастровым номером 63:01:0626001:657 по адресу: Самарская область, г. Самара, Октябрьский район, ул. Складенко (Заявитель – Гладышева Г.А.) Предоставление разрешения на условно разрешенный вид использования земельного участка	
10.	Индивидуальное жилищное строительство на земельном участке площадью 625,5 кв.м с кадастровым номером 63:01:0255004:86 по адресу: Самарская область, Кировский внутригородской район, г. Самара, тер. 17 км Московское шоссе, 4-я линия ул., земельный участок 65 (Заявитель – Самохина Ю.Е.) Предоставление разрешения на условно разрешенный вид использования земельного участка	
11.	Индивидуальное жилищное строительство с минимальным отступом от границ земельного участка – 0,5 м, с максимальным процентом застройки в границах земельного участка – 25 % площадью 500 кв.м с кадастровым номером 63:01:0331002:1470 по адресу: Российская Федерация, Самарская область, городской округ Самара, внутригородской район Красноглинский, г. Самара, ЖСК Горелый Хутор местность, земельный участок № 78А (Заявитель – Зюзина Е.Ю.) Предоставление разрешения на отклонение от предельных параметров разрешенного строительства объекта капитального строительства	
12.	Индивидуальное жилищное строительство с минимальным отступом от границ земельного участка – 1,95 м на земельном участке площадью 455 кв.м с кадастровым номером 63:01:0928003:534 по адресу: Самарская область, г. Самара, Советский район, ул. Рельефная, участок № 41 (Заявитель – Завгородний В.Н.) Предоставление разрешения на отклонение от предельных параметров разрешенного строительства объекта капитального строительства	
13.	Индивидуальное жилищное строительство на земельном участке площадью 987 кв.м по адресу: Самарская область, г. Самара, Советский район, улица Компрессорная, участок б/н, в координатах:	
	X	Y
	1. 388821,49 2. 388824,47 3. 388803,04 4. 388800,08 1. 388821,49	1378028,68 1378074,68 1378075,86 1378030,06 1378028,68
	(Заявитель – Одинцова М.М.) Предоставление разрешения на условно разрешенный вид использования земельного участка	
14.	Объекты гаражного назначения на земельном участке площадью 405 кв.м с кадастровым номером 63:01:0908002:2289 по адресу: г. Самара, ул. Свирская/ Гастелло (Заявитель – Баклыков Д.В., Баклыкова А.В., Сафьянова В.П.) Предоставление разрешения на условно разрешенный вид использования земельного участка	
15.	Ведение садоводства с минимальным отступом от границ земельного участка – 0 м, с максимальным процентом застройки в границах земельного участка – 44 % площадью 400 кв.м с кадастровым номером 63:01:0205002:538 по адресу: Самарская область, г. Самара, Кировский район, Студеный овраг, массив 1, линия 2, участок № 15 (Заявитель – Мырза В.И.) Предоставление разрешения на отклонение от предельных параметров разрешенного строительства объекта капитального строительства	

16.	Индивидуальное жилищное строительство с предельным минимальным размером земельного участка площадью - 277 кв.м по адресу: Самарская область, г. Самара, Куйбышевский район, ул. Уральская, в координатах:	
	X	Y
	1. 380661,58 2. 380660,45 3. 380659,55 4. 380657,58 H1. 380652,52 H4. 380651,61 380648,99 7. 380647,08 8. 380638,99 9. 380639,71 10. 380641,00 1. 380661,58	1373331,00 1373336,86 1373341,54 1373341,21 1373340,35 1373344,62 1373344,10 1373343,76 1373342,47 1373336,78 1373327,48 1373331,00
	магазины с максимальным процентом застройки в границах земельного участка – 100% площадью 23 кв.м по адресу: Самарская область, г. Самара, Куйбышевский район, ул. Уральская, в координатах:	
	X	Y
	4. 380657,58 5. 380656,70 H4.380651,61 H1.380652,52 4. 380657,58	1373341,21 1373345,64 1373344,62 1373340,35 1373341,21
	(Заявитель – Нуруллаев Х.Н.о.) Предоставление разрешения на отклонение от предельных параметров разрешенного строительства объекта капитального строительства	
17.	Индивидуальное жилищное строительство на земельном участке площадью 195 кв.м с кадастровым номером 63:01:0817003:1633 по адресу: Самарская область, г. Самара, Самарский район, в границах улиц Степана Разина, Некрасовской, Максима Горького, Льва Толстого (Заявитель – ООО «СЗ «Вольская-17») Предоставление разрешения на условно разрешенный вид использования земельного участка	
18.	Индивидуальное жилищное строительство на земельном участке площадью 675 кв.м с кадастровым номером 63:01:0634006:1460 по адресу: Самарская область, г. Самара, Октябрьский район, ул. Академика Платонова/ пер. Волжский, д. 44/ 19; с предельным минимальным размером земельного участка - площадью 270 кв.м по адресу: Самарская область, г. Самара, Октябрьский район, ул. Академика Платонова/ пер. Волжский, д. 44/ 19, в координатах:	
	X	Y
	1. 390798,88 2. 390805,88 3. 390799,62 4. 390785,49 1. 390798,88	1376671,55 1376678,67 1376697,75 1376685,58 1376671,55
	(Заявитель – Яровая И.А.) Предоставление разрешения на условно разрешенный вид использования земельного участка, на отклонение от предельных параметров разрешенного строительства объекта капитального строительства	
19.	Индивидуальное жилищное строительство с предельным минимальным размером земельного участка - площадью 65 кв.м с кадастровым номером 63:01:0634006:64 по адресу: Самарская обл., г. Самара, Октябрьский район, ул. Волжская/ Волжский пер., д. 44/ д. 19 (Заявитель – Новикова К.С.) Предоставление разрешения на условно разрешенный вид использования земельного участка, на отклонение от предельных параметров разрешенного строительства объекта капитального строительства	
20.	Спорт на земельных участках общей площадью 4098 кв.м: с кадастровым номером 63:01:0638003:259 по адресу: Самарская область, г. Самара, Октябрьский район, просека 6, участок б/н; с кадастровым номером 63:01:0638003:258 по адресу: Самарская область, г. Самара, Октябрьский район, Шестая просека, участок б/н (Заявитель – Поздышев Л.Г.) Предоставление разрешения на условно разрешенный вид использования земельного участка	
21.	Деловое управление, спорт на земельном участке площадью 1581 кв.м по адресу: Самарская область, город Самара, Промышленный район, ул. Солнечная, д. 30, в координатах:	
	X	Y
	1. 393823,59 2. 393823,23 3. 383822,87 4. 393807,54 15. 393760,64 16. 393761,02 17. 393760,13 18. 393762,57 19. 393763,69 20. 393766,39 21. 393768,86 22. 393771,57 23. 393784,81 24. 393787,17 25. 393785,64 26. 393785,28 27. 393785,63 28. 393786,44 29. 393787,70 30. 393789,24 31. 393791,77 32. 393794,78 33. 393797,66 34. 393800,17 35. 393802,40 36. 393805,89 37. 393808,54 38. 393819,33 1. 393823,59	1377964,81 1377965,38 1377965,14 1377995,77 1377973,13 1377972,35 1377971,90 1377967,03 1377967,59 1377962,18 1377963,41 1377958,00 1377964,63 1377959,93 1377957,93 1377956,02 1377954,01 1377952,23 1377951,00 1377950,17 1377949,90 1377950,20 1377950,87 1377951,67 1377952,51 1377954,01 1377955,35 1377962,20 1377964,81
	(Заявитель – Ямщиков С.В., ООО «Коммерческое предприятие «Сандра», Анисимов П.А.) Предоставление разрешения на условно разрешенный вид использования земельного участка	

## Официальное опубликование

22.	Развлечения с предельной высотой зданий, строений, сооружений – 19,25 м на земельном участке площадью 1611 кв.м с кадастровым номером 63:01:0118001:8 по адресу: Самарская область, г. Самара, Железнодорожный район, ул. Революционная, д. 146 (Заявитель – ООО «Профильм») Предоставление разрешения на отклонение от предельных параметров разрешенного строительства объекта капитального строительства																																																																							
23.	Коммунальное обслуживание на земельном участке площадью 599 кв.м с кадастровым номером 63:01:0801001:555 по адресу: Самарская область, г. Самара, Самарский район, о. Поджабный, СДК «Регата», участок № 1 (Заявитель – АО «Походно-туристическая база») Предоставление разрешения на условно разрешенный вид использования земельного участка																																																																							
24.	Туристическое обслуживание на земельных участках общей площадью 4630 кв.м с кадастровыми номерами 63:26:1805021:767, 63:26:1805021:768 по адресу: Самарская область, г. Самара, р-н Красноглинский район (Заявитель – Свиридова Т.А.) Предоставление разрешения на условно разрешенный вид использования земельного участка																																																																							
25.	Туристическое обслуживание на земельном участке площадью 1250 кв.м с кадастровым номером 63:26:1805021:770 по адресу: Самарская область, г. Самара, р-н Красноглинский район (Заявитель – Свиридова Т.А.) Предоставление разрешения на условно разрешенный вид использования земельного участка																																																																							
26.	Туристическое обслуживание с максимальным процентом застройки в границах земельного участка – 100 % площадью 22091 кв.м с кадастровым номером 63:01:0637004:825 по адресу: г. Самара, р-н Октябрьский, 2-я дачная просека (Заявитель – ООО «Специализированный Застройщик «Корпорация КОШЕЛЕВ») Предоставление разрешения на условно разрешенный вид использования земельного участка, на отклонение от предельных параметров разрешенного строительства объекта капитального строительства																																																																							
27.	Многоэтажная жилая застройка (высотная застройка) с предельной высотой зданий, строений, сооружений – 75 м, с количеством парковочных мест (шт. на 1 кв.) 0,1 на земельных участках общей площадью 2090 кв.м по адресу: Самарская область, г. Самара, Ленинский район, ул. Ленинская, в координатах:																																																																							
S1 = 540 кв.м	<table border="1"> <thead> <tr> <th>X</th> <th>Y</th> </tr> </thead> <tbody> <tr><td>1. 388344,19</td><td>1372976,26</td></tr> <tr><td>2. 388343,12</td><td>1372977,04</td></tr> <tr><td>3. 388333,95</td><td>1372965,36</td></tr> <tr><td>4. 388335,98</td><td>1372963,79</td></tr> <tr><td>5. 388325,17</td><td>1372950,00</td></tr> <tr><td>6. 388325,68</td><td>1372949,59</td></tr> <tr><td>7. 388383,81</td><td>1373024,00</td></tr> <tr><td>8. 388383,30</td><td>1373024,41</td></tr> <tr><td>9. 388369,48</td><td>1373035,22</td></tr> <tr><td>10. 388368,13</td><td>1373033,51</td></tr> <tr><td>11. 388370,75</td><td>1373031,31</td></tr> <tr><td>12. 388368,02</td><td>1373029,70</td></tr> <tr><td>13. 388371,19</td><td>1373026,94</td></tr> <tr><td>14. 388369,26</td><td>1373024,68</td></tr> <tr><td>15. 388368,02</td><td>1373025,72</td></tr> <tr><td>16. 388366,96</td><td>1373024,45</td></tr> <tr><td>17. 388363,37</td><td>1373027,44</td></tr> <tr><td>18. 388361,63</td><td>1373025,23</td></tr> <tr><td>19. 388370,17</td><td>1373018,59</td></tr> <tr><td>20. 388365,79</td><td>1373013,14</td></tr> <tr><td>21. 388363,43</td><td>1373014,97</td></tr> <tr><td>22. 388362,69</td><td>1373014,03</td></tr> <tr><td>23. 388355,81</td><td>1373019,38</td></tr> <tr><td>24. 388355,70</td><td>1373019,24</td></tr> <tr><td>25. 388359,82</td><td>1373015,99</td></tr> <tr><td>26. 388356,62</td><td>1373011,92</td></tr> <tr><td>27. 388358,75</td><td>1373010,24</td></tr> <tr><td>28. 388353,96</td><td>1373004,13</td></tr> <tr><td>29. 388362,54</td><td>1372997,13</td></tr> <tr><td>30. 388357,36</td><td>1372990,77</td></tr> <tr><td>31. 388355,19</td><td>1372992,52</td></tr> <tr><td>32. 388347,43</td><td>1372982,56</td></tr> <tr><td>33. 388348,38</td><td>1372981,85</td></tr> <tr><td>1. 388344,19</td><td>1372976,26</td></tr> </tbody> </table>	X	Y	1. 388344,19	1372976,26	2. 388343,12	1372977,04	3. 388333,95	1372965,36	4. 388335,98	1372963,79	5. 388325,17	1372950,00	6. 388325,68	1372949,59	7. 388383,81	1373024,00	8. 388383,30	1373024,41	9. 388369,48	1373035,22	10. 388368,13	1373033,51	11. 388370,75	1373031,31	12. 388368,02	1373029,70	13. 388371,19	1373026,94	14. 388369,26	1373024,68	15. 388368,02	1373025,72	16. 388366,96	1373024,45	17. 388363,37	1373027,44	18. 388361,63	1373025,23	19. 388370,17	1373018,59	20. 388365,79	1373013,14	21. 388363,43	1373014,97	22. 388362,69	1373014,03	23. 388355,81	1373019,38	24. 388355,70	1373019,24	25. 388359,82	1373015,99	26. 388356,62	1373011,92	27. 388358,75	1373010,24	28. 388353,96	1373004,13	29. 388362,54	1372997,13	30. 388357,36	1372990,77	31. 388355,19	1372992,52	32. 388347,43	1372982,56	33. 388348,38	1372981,85	1. 388344,19	1372976,26	
X	Y																																																																							
1. 388344,19	1372976,26																																																																							
2. 388343,12	1372977,04																																																																							
3. 388333,95	1372965,36																																																																							
4. 388335,98	1372963,79																																																																							
5. 388325,17	1372950,00																																																																							
6. 388325,68	1372949,59																																																																							
7. 388383,81	1373024,00																																																																							
8. 388383,30	1373024,41																																																																							
9. 388369,48	1373035,22																																																																							
10. 388368,13	1373033,51																																																																							
11. 388370,75	1373031,31																																																																							
12. 388368,02	1373029,70																																																																							
13. 388371,19	1373026,94																																																																							
14. 388369,26	1373024,68																																																																							
15. 388368,02	1373025,72																																																																							
16. 388366,96	1373024,45																																																																							
17. 388363,37	1373027,44																																																																							
18. 388361,63	1373025,23																																																																							
19. 388370,17	1373018,59																																																																							
20. 388365,79	1373013,14																																																																							
21. 388363,43	1373014,97																																																																							
22. 388362,69	1373014,03																																																																							
23. 388355,81	1373019,38																																																																							
24. 388355,70	1373019,24																																																																							
25. 388359,82	1373015,99																																																																							
26. 388356,62	1373011,92																																																																							
27. 388358,75	1373010,24																																																																							
28. 388353,96	1373004,13																																																																							
29. 388362,54	1372997,13																																																																							
30. 388357,36	1372990,77																																																																							
31. 388355,19	1372992,52																																																																							
32. 388347,43	1372982,56																																																																							
33. 388348,38	1372981,85																																																																							
1. 388344,19	1372976,26																																																																							
S2 = 944 кв.м	<table border="1"> <thead> <tr> <th>X</th> <th>Y</th> </tr> </thead> <tbody> <tr><td>2. 388343,12</td><td>1372977,04</td></tr> <tr><td>34. 388342,59</td><td>1372977,43</td></tr> <tr><td>35. 388335,05</td><td>1372967,34</td></tr> <tr><td>36. 388325,43</td><td>1372974,53</td></tr> <tr><td>37. 388333,40</td><td>1372985,18</td></tr> <tr><td>38. 388330,19</td><td>1372987,57</td></tr> <tr><td>39. 388333,97</td><td>1372992,62</td></tr> <tr><td>32. 388347,43</td><td>1372982,56</td></tr> <tr><td>31. 388355,19</td><td>1372992,52</td></tr> <tr><td>40. 388340,78</td><td>1373004,28</td></tr> <tr><td>41. 388343,30</td><td>1373007,38</td></tr> <tr><td>42. 388342,06</td><td>1373008,39</td></tr> <tr><td>43. 388344,34</td><td>1373011,21</td></tr> <tr><td>44. 388340,29</td><td>1373014,39</td></tr> <tr><td>45. 388342,13</td><td>1373016,72</td></tr> <tr><td>46. 388334,23</td><td>1373023,09</td></tr> <tr><td>47. 388331,05</td><td>1373015,42</td></tr> <tr><td>48. 388331,01</td><td>1373012,27</td></tr> <tr><td>49. 388309,89</td><td>1372984,34</td></tr> <tr><td>50. 388331,23</td><td>1372967,46</td></tr> <tr><td>3. 388333,95</td><td>1372965,36</td></tr> <tr><td>2. 388343,12</td><td>1372977,04</td></tr> </tbody> </table>	X	Y	2. 388343,12	1372977,04	34. 388342,59	1372977,43	35. 388335,05	1372967,34	36. 388325,43	1372974,53	37. 388333,40	1372985,18	38. 388330,19	1372987,57	39. 388333,97	1372992,62	32. 388347,43	1372982,56	31. 388355,19	1372992,52	40. 388340,78	1373004,28	41. 388343,30	1373007,38	42. 388342,06	1373008,39	43. 388344,34	1373011,21	44. 388340,29	1373014,39	45. 388342,13	1373016,72	46. 388334,23	1373023,09	47. 388331,05	1373015,42	48. 388331,01	1373012,27	49. 388309,89	1372984,34	50. 388331,23	1372967,46	3. 388333,95	1372965,36	2. 388343,12	1372977,04																									
X	Y																																																																							
2. 388343,12	1372977,04																																																																							
34. 388342,59	1372977,43																																																																							
35. 388335,05	1372967,34																																																																							
36. 388325,43	1372974,53																																																																							
37. 388333,40	1372985,18																																																																							
38. 388330,19	1372987,57																																																																							
39. 388333,97	1372992,62																																																																							
32. 388347,43	1372982,56																																																																							
31. 388355,19	1372992,52																																																																							
40. 388340,78	1373004,28																																																																							
41. 388343,30	1373007,38																																																																							
42. 388342,06	1373008,39																																																																							
43. 388344,34	1373011,21																																																																							
44. 388340,29	1373014,39																																																																							
45. 388342,13	1373016,72																																																																							
46. 388334,23	1373023,09																																																																							
47. 388331,05	1373015,42																																																																							
48. 388331,01	1373012,27																																																																							
49. 388309,89	1372984,34																																																																							
50. 388331,23	1372967,46																																																																							
3. 388333,95	1372965,36																																																																							
2. 388343,12	1372977,04																																																																							
S3 = 420 кв.м	<table border="1"> <thead> <tr> <th>X</th> <th>Y</th> </tr> </thead> <tbody> <tr><td>49. 388309,89</td><td>1372984,34</td></tr> <tr><td>48. 388311,01</td><td>1373012,27</td></tr> <tr><td>47. 388331,05</td><td>1373015,42</td></tr> <tr><td>46. 388344,23</td><td>1373023,09</td></tr> <tr><td>60. 388332,87</td><td>1373024,19</td></tr> <tr><td>61. 388331,30</td><td>1373022,23</td></tr> <tr><td>62. 388329,32</td><td>1373023,83</td></tr> <tr><td>63. 388328,16</td><td>1373024,76</td></tr> <tr><td>64. 388301,84</td><td>1372990,70</td></tr> <tr><td>65. 388303,49</td><td>1372989,40</td></tr> <tr><td>49. 388309,89</td><td>1372984,34</td></tr> </tbody> </table>	X	Y	49. 388309,89	1372984,34	48. 388311,01	1373012,27	47. 388331,05	1373015,42	46. 388344,23	1373023,09	60. 388332,87	1373024,19	61. 388331,30	1373022,23	62. 388329,32	1373023,83	63. 388328,16	1373024,76	64. 388301,84	1372990,70	65. 388303,49	1372989,40	49. 388309,89	1372984,34																																															
X	Y																																																																							
49. 388309,89	1372984,34																																																																							
48. 388311,01	1373012,27																																																																							
47. 388331,05	1373015,42																																																																							
46. 388344,23	1373023,09																																																																							
60. 388332,87	1373024,19																																																																							
61. 388331,30	1373022,23																																																																							
62. 388329,32	1373023,83																																																																							
63. 388328,16	1373024,76																																																																							
64. 388301,84	1372990,70																																																																							
65. 388303,49	1372989,40																																																																							
49. 388309,89	1372984,34																																																																							

S4 = 9 кв.м	<table border="1"> <thead> <tr> <th>X</th> <th>Y</th> </tr> </thead> <tbody> <tr><td>1. 388344,19</td><td>1372976,26</td></tr> <tr><td>33. 388348,38</td><td>1372981,85</td></tr> <tr><td>32. 388347,43</td><td>1372982,56</td></tr> <tr><td>2. 388343,12</td><td>1372977,04</td></tr> <tr><td>1. 388344,19</td><td>1372976,26</td></tr> </tbody> </table>	X	Y	1. 388344,19	1372976,26	33. 388348,38	1372981,85	32. 388347,43	1372982,56	2. 388343,12	1372977,04	1. 388344,19	1372976,26																																																																																																											
X	Y																																																																																																																							
1. 388344,19	1372976,26																																																																																																																							
33. 388348,38	1372981,85																																																																																																																							
32. 388347,43	1372982,56																																																																																																																							
2. 388343,12	1372977,04																																																																																																																							
1. 388344,19	1372976,26																																																																																																																							
S5 = 24 кв.м	<table border="1"> <thead> <tr> <th>X</th> <th>Y</th> </tr> </thead> <tbody> <tr><td>30. 388357,36</td><td>1372990,77</td></tr> <tr><td>29. 388362,54</td><td>1372997,13</td></tr> <tr><td>51. 388360,24</td><td>1372999,00</td></tr> <tr><td>31. 388355,19</td><td>1372992,52</td></tr> <tr><td>30. 388357,36</td><td>1372990,77</td></tr> </tbody> </table>	X	Y	30. 388357,36	1372990,77	29. 388362,54	1372997,13	51. 388360,24	1372999,00	31. 388355,19	1372992,52	30. 388357,36	1372990,77																																																																																																											
X	Y																																																																																																																							
30. 388357,36	1372990,77																																																																																																																							
29. 388362,54	1372997,13																																																																																																																							
51. 388360,24	1372999,00																																																																																																																							
31. 388355,19	1372992,52																																																																																																																							
30. 388357,36	1372990,77																																																																																																																							
S6 = 46 кв.м	<table border="1"> <thead> <tr> <th>X</th> <th>Y</th> </tr> </thead> <tbody> <tr><td>31. 388355,19</td><td>1372992,52</td></tr> <tr><td>51. 388360,24</td><td>1372999,00</td></tr> <tr><td>52. 388358,83</td><td>1373000,13</td></tr> <tr><td>53. 388354,28</td><td>1372994,64</td></tr> <tr><td>54. 388342,45</td><td>1373004,57</td></tr> <tr><td>55. 388345,27</td><td>1373007,95</td></tr> <tr><td>56. 388344,22</td><td>1373008,82</td></tr> <tr><td>57. 388345,46</td><td>1373010,32</td></tr> <tr><td>43. 388344,34</td><td>1373011,21</td></tr> <tr><td>42. 388342,06</td><td>1373008,39</td></tr> <tr><td>41. 388343,30</td><td>1373007,38</td></tr> <tr><td>40. 388340,78</td><td>1373004,28</td></tr> <tr><td>31. 388355,19</td><td>1372992,52</td></tr> </tbody> </table>	X	Y	31. 388355,19	1372992,52	51. 388360,24	1372999,00	52. 388358,83	1373000,13	53. 388354,28	1372994,64	54. 388342,45	1373004,57	55. 388345,27	1373007,95	56. 388344,22	1373008,82	57. 388345,46	1373010,32	43. 388344,34	1373011,21	42. 388342,06	1373008,39	41. 388343,30	1373007,38	40. 388340,78	1373004,28	31. 388355,19	1372992,52																																																																																											
X	Y																																																																																																																							
31. 388355,19	1372992,52																																																																																																																							
51. 388360,24	1372999,00																																																																																																																							
52. 388358,83	1373000,13																																																																																																																							
53. 388354,28	1372994,64																																																																																																																							
54. 388342,45	1373004,57																																																																																																																							
55. 388345,27	1373007,95																																																																																																																							
56. 388344,22	1373008,82																																																																																																																							
57. 388345,46	1373010,32																																																																																																																							
43. 388344,34	1373011,21																																																																																																																							
42. 388342,06	1373008,39																																																																																																																							
41. 388343,30	1373007,38																																																																																																																							
40. 388340,78	1373004,28																																																																																																																							
31. 388355,19	1372992,52																																																																																																																							
S7 = 107 кв.м	<table border="1"> <thead> <tr> <th>X</th> <th>Y</th> </tr> </thead> <tbody> <tr><td>53. 388354,28</td><td>1372994,64</td></tr> <tr><td>52. 388358,83</td><td>1373000,13</td></tr> <tr><td>28. 388353,95</td><td>1373004,12</td></tr> <tr><td>59. 388353,72</td><td>1373003,83</td></tr> <tr><td>57. 388345,46</td><td>1373010,32</td></tr> <tr><td>56. 388344,22</td><td>1373008,82</td></tr> <tr><td>55. 388345,27</td><td>1373007,95</td></tr> <tr><td>54. 388342,45</td><td>1373004,57</td></tr> <tr><td>53. 388354,28</td><td>1372994,64</td></tr> </tbody> </table>	X	Y	53. 388354,28	1372994,64	52. 388358,83	1373000,13	28. 388353,95	1373004,12	59. 388353,72	1373003,83	57. 388345,46	1373010,32	56. 388344,22	1373008,82	55. 388345,27	1373007,95	54. 388342,45	1373004,57	53. 388354,28	1372994,64																																																																																																			
X	Y																																																																																																																							
53. 388354,28	1372994,64																																																																																																																							
52. 388358,83	1373000,13																																																																																																																							
28. 388353,95	1373004,12																																																																																																																							
59. 388353,72	1373003,83																																																																																																																							
57. 388345,46	1373010,32																																																																																																																							
56. 388344,22	1373008,82																																																																																																																							
55. 388345,27	1373007,95																																																																																																																							
54. 388342,45	1373004,57																																																																																																																							
53. 388354,28	1372994,64																																																																																																																							
(Заявитель – Боржонова Л.Г.) Предоставление разрешения на отклонение от предельных параметров разрешенного строительства объекта капитального строительства																																																																																																																								
28.	Многоэтажная жилая застройка (высотная застройка) с предельной высотой зданий, строений, сооружений – 250 м на земельном участке площадью 204730,0134 кв.м по адресу: Самарская область, г. Самара, Октябрьский район, Московское шоссе, на территории кадастрового квартала 63:01:0610002, в границах улиц Мичурина, Луначарского, Московского шоссе и по границе сложившейся застройки с юго-западной стороны, в координатах:																																																																																																																							
	<table border="1"> <thead> <tr> <th>X</th> <th>Y</th> </tr> </thead> <tbody> <tr><td>1. 388837,58</td><td>1374470,54</td></tr> <tr><td>2. 388838,67</td><td>1374470,78</td></tr> <tr><td>3. 388847,53</td><td>1374471,86</td></tr> <tr><td>4. 388978,94</td><td>1374629,59</td></tr> <tr><td>5. 388985,03</td><td>1374636,71</td></tr> <tr><td>6. 388984,93</td><td>1374636,79</td></tr> <tr><td>7. 388991,88</td><td>1374645,12</td></tr> <tr><td>8. 388992,06</td><td>1374644,98</td></tr> <tr><td>9. 389086,31</td><td>1374758,32</td></tr> <tr><td>10. 389086,24</td><td>1374758,38</td></tr> <tr><td>11. 389115,24</td><td>1374793,19</td></tr> <tr><td>12. 389108,48</td><td>1374800,29</td></tr> <tr><td>13. 389095,39</td><td>1374814,07</td></tr> <tr><td>14. 389120,81</td><td>1374842,7</td></tr> <tr><td>15. 389124,15</td><td>1374846,47</td></tr> <tr><td>16. 389126,25</td><td>1374848,83</td></tr> <tr><td>17. 389126,68</td><td>1374848,5</td></tr> <tr><td>18. 389129,34</td><td>1374851,49</td></tr> <tr><td>19. 389119,63</td><td>1374858,83</td></tr> <tr><td>20. 389112,19</td><td>1374860,53</td></tr> <tr><td>21. 389005,21</td><td>1374946,44</td></tr> <tr><td>22. 389003,98</td><td>1374946,68</td></tr> <tr><td>23. 389002,47</td><td>1374944,81</td></tr> <tr><td>24. 388999,6</td><td>1374941,23</td></tr> <tr><td>25. 388962,19</td><td>1374970,79</td></tr> <tr><td>26. 388964,87</td><td>1374974,3</td></tr> <tr><td>27. 388967,59</td><td>1374977,86</td></tr> <tr><td>28. 388958,27</td><td>1374985,4</td></tr> <tr><td>29. 388945,08</td><td>1374996,08</td></tr> <tr><td>30. 388922,13</td><td>1375013,07</td></tr> <tr><td>31. 388863,56</td><td>1375065,4</td></tr> <tr><td>32. 388862,77</td><td>1375066,11</td></tr> <tr><td>33. 388846,88</td><td>1375079,24</td></tr> <tr><td>34. 388835,38</td><td>1375065,36</td></tr> <tr><td>35. 388835,17</td><td>1375065,52</td></tr> <tr><td>36. 388839,34</td><td>1375070,75</td></tr> <tr><td>37. 388836,86</td><td>1375072,73</td></tr> <tr><td>38. 388834,28</td><td>1375074,78</td></tr> <tr><td>39. 388831,65</td><td>1375076,88</td></tr> <tr><td>40. 388827,51</td><td>1375071,66</td></tr> <tr><td>41. 388829,24</td><td>1375070,19</td></tr> <tr><td>42. 388777,26</td><td>1375004,89</td></tr> <tr><td>43. 388761,62</td><td>1375017,34</td></tr> <tr><td>44. 388725,76</td><td>1375045,87</td></tr> <tr><td>45. 388663,31</td><td>1375095,58</td></tr> <tr><td>46. 388650,8</td><td>1375105,97</td></tr> <tr><td>47. 388644,9</td><td>1375112,4</td></tr> <tr><td>48. 388617,48</td><td>1375135,92</td></tr> <tr><td>49. 388597,94</td><td>1375152,75</td></tr> <tr><td>50. 388563,73</td><td>1375155,21</td></tr> <tr><td>51. 388550,3</td><td>1375156,2</td></tr> <tr><td>52. 388542,03</td><td>1375059,08</td></tr> <tr><td>53. 388549,12</td><td>1375058,55</td></tr> <tr><td>54. 388556,03</td><td>1375058,01</td></tr> <tr><td>55. 388610,97</td><td>1375053,67</td></tr> <tr><td>56. 388630,63</td><td>1375052,12</td></tr> <tr><td>57. 388647,42</td><td>1375075,02</td></tr> <tr><td>58. 388712,17</td><td>1375028,83</td></tr> </tbody> </table>	X	Y	1. 388837,58	1374470,54	2. 388838,67	1374470,78	3. 388847,53	1374471,86	4. 388978,94	1374629,59	5. 388985,03	1374636,71	6. 388984,93	1374636,79	7. 388991,88	1374645,12	8. 388992,06	1374644,98	9. 389086,31	1374758,32	10. 389086,24	1374758,38	11. 389115,24	1374793,19	12. 389108,48	1374800,29	13. 389095,39	1374814,07	14. 389120,81	1374842,7	15. 389124,15	1374846,47	16. 389126,25	1374848,83	17. 389126,68	1374848,5	18. 389129,34	1374851,49	19. 389119,63	1374858,83	20. 389112,19	1374860,53	21. 389005,21	1374946,44	22. 389003,98	1374946,68	23. 389002,47	1374944,81	24. 388999,6	1374941,23	25. 388962,19	1374970,79	26. 388964,87	1374974,3	27. 388967,59	1374977,86	28. 388958,27	1374985,4	29. 388945,08	1374996,08	30. 388922,13	1375013,07	31. 388863,56	1375065,4	32. 388862,77	1375066,11	33. 388846,88	1375079,24	34. 388835,38	1375065,36	35. 388835,17	1375065,52	36. 388839,34	1375070,75	37. 388836,86	1375072,73	38. 388834,28	1375074,78	39. 388831,65	1375076,88	40. 388827,51	1375071,66	41. 388829,24	1375070,19	42. 388777,26	1375004,89	43. 388761,62	1375017,34	44. 388725,76	1375045,87	45. 388663,31	1375095,58	46. 388650,8	1375105,97	47. 388644,9	1375112,4	48. 388617,48	1375135,92	49. 388597,94	1375152,75	50. 388563,73	1375155,21	51. 388550,3	1375156,2	52. 388542,03	1375059,08	53. 388549,12	1375058,55	54. 388556,03	1375058,01	55. 388610,97	1375053,67	56. 388630,63	1375052,12	57. 388647,42	1375075,02	58. 388712,17	1375028,83	
X	Y																																																																																																																							
1. 388837,58	1374470,54																																																																																																																							
2. 388838,67	1374470,78																																																																																																																							
3. 388847,53	1374471,86																																																																																																																							
4. 388978,94	1374629,59																																																																																																																							
5. 388985,03	1374636,71																																																																																																																							
6. 388984,93	1374636,79																																																																																																																							
7. 388991,88	1374645,12																																																																																																																							
8. 388992,06	1374644,98																																																																																																																							
9. 389086,31	1374758,32																																																																																																																							
10. 389086,24	1374758,38																																																																																																																							
11. 389115,24	1374793,19																																																																																																																							
12. 389108,48	1374800,29																																																																																																																							
13. 389095,39	1374814,07																																																																																																																							
14. 389120,81	1374842,7																																																																																																																							
15. 389124,15	1374846,47																																																																																																																							
16. 389126,25	1374848,83																																																																																																																							
17. 389126,68	1374848,5																																																																																																																							
18. 389129,34	1374851,49																																																																																																																							
19. 389119,63	1374858,83																																																																																																																							
20. 389112,19	1374860,53																																																																																																																							
21. 389005,21	1374946,44																																																																																																																							
22. 389003,98	1374946,68																																																																																																																							
23. 389002,47	1374944,81																																																																																																																							
24. 388999,6	1374941,23																																																																																																																							
25. 388962,19	1374970,79																																																																																																																							
26. 388964,87	1374974,3																																																																																																																							
27. 388967,59	1374977,86																																																																																																																							
28. 388958,27	1374985,4																																																																																																																							
29. 388945,08	1374996,08																																																																																																																							
30. 388922,13	1375013,07																																																																																																																							
31. 388863,56	1375065,4																																																																																																																							
32. 388862,77	1375066,11																																																																																																																							
33. 388846,88	1375079,24																																																																																																																							
34. 388835,38	1375065,36																																																																																																																							
35. 388835,17	1375065,52																																																																																																																							
36. 388839,34	1375070,75																																																																																																																							
37. 388836,86	1375072,73																																																																																																																							
38. 388834,28	1375074,78																																																																																																																							
39. 388831,65	1375076,88																																																																																																																							
40. 388827,51	1375071,66																																																																																																																							
41. 388829,24	1375070,19																																																																																																																							
42. 388777,26	1375004,89																																																																																																																							
43. 388761,62	1375017,34																																																																																																																							
44. 388725,76	1375045,87																																																																																																																							
45. 388663,31	1375095,58																																																																																																																							
46. 388650,8	1375105,97																																																																																																																							
47. 388644,9	1375112,4																																																																																																																							
48. 388617,48	1375135,92																																																																																																																							
49. 388597,94	1375152,75																																																																																																																							
50. 388563,73	1375155,21																																																																																																																							
51. 388550,3	1375156,2																																																																																																																							
52. 388542,03	1375059,08																																																																																																																							
53. 388549,12	1375058,55																																																																																																																							
54. 388556,03	1375058,01																																																																																																																							
55. 388610,97	1375053,67																																																																																																																							
56. 388630,63	1375052,12																																																																																																																							
57. 388647,42	1375075,02																																																																																																																							
58. 388712,17	1375028,83																																																																																																																							

## Официальное опубликование

59.	388709.28	1375024.77
60.	388698.18	1375009.82
61.	388720.97	1374994.02
62.	388735.69	1375000.5
63.	388766.94	1374977.48
64.	388776.73	1374884.78
65.	388755.28	1374876.57
66.	388734.3	1374865.8
67.	388716.95	1374853.77
68.	388701.29	1374839.68
69.	388687.37	1374823.73
70.	388658.08	1374776.29
71.	388640.16	1374790.34
72.	388620.33	1374765.23
73.	388604.01	1374778.13
74.	388551.92	1374712.22
75.	388547.3	1374710.79
76.	388543.73	1374709.12
77.	388541.55	1374707.69
78.	388540.94	1374706.88
79.	388543.36	1374705.27
80.	388547.46	1374705.45
81.	388549.74	1374705.24
82.	388551.42	1374704.94
83.	388555.15	1374703.78
84.	388558.69	1374701.98
85.	388561.89	1374699.57
86.	388563.1	1374698.42
87.	388564.43	1374696.91
88.	388582.28	1374672.15
89.	388600.3	1374678.15
90.	388605.07	1374679.76
91.	388666.46	1374700.16
92.	388680.18	1374684.08
93.	388694.85	1374670.2
94.	388638.93	1374597.05
95.	388635.39	1374599.83
96.	388610.89	1374567.78
97.	388614.46	1374565.05
98.	388684.19	1374511.76
99.	388647.28	1374463.5
100.	388685.59	1374433.43
101.	388690.64	1374429.47
102.	388694.2	1374428.04
103.	388700.79	1374422.75
104.	388701.74	1374422.01
105.	388706.86	1374417.9
106.	388707.44	1374418.31
107.	388724.15	1374430.04
108.	388738.53	1374417.87
109.	388754.72	1374404.15
110.	388735.39	1374379.02
111.	388759.15	1374360.83
112.	388785.52	1374394.16
113.	388817.16	1374434.16
114.	388821.49	1374439.64
115.	388835.71	1374458.2
116.	388831.36	1374462.3
117.	388711.99	1374605.71
118.	388720.27	1374616.33
119.	388724.37	1374621.58
120.	388737.58	1374638.53
121.	388716.42	1374654.7
122.	388682.77	1374611.44
123.	388688.4	1374606.86
124.	388696.82	1374617.68
1.	388837.58	1374470.54
(Заявитель – ООО «Мичурина 27», ООО «Специализированный застройщик «Арена-Строй») Предоставление разрешения на отклонение от предельных параметров разрешенного строительства объекта капитального строительства		
29.	Многоэтажная жилая застройка (высотная застройка) с предельной высотой зданий, строений, сооружений – 75 м, с количеством парковочных мест (шт. на 1 кв.) 0,25 кв.м, с максимальным процентом застройки в границах земельных участков – 50 % общей площадью 1963 кв.м: с кадастровым номером 63:01:0102003:788 по адресу: Самарская область, город Самара, Железнодорожный район, улица Буянова/ улица Вилоновская, дом № 89/95; с кадастровым номером 63:01:0102003:549 по адресу: Самарская область, г. Самара, Железнодорожный район, ул. Вилоновская, д. 101, кв. 1; с кадастровым номером 63:01:0102003:501 по адресу: Самарская обл., г. Самара, Железнодорожный район, улица Вилоновская, 101-2; с кадастровым номером 63:01:0102003:524 по адресу: Самарская область, г. Самара, Железнодорожный район, ул. Никитинская, д. 68-1; с кадастровым номером 63:01:0102003:501 по адресу: Самарская область, г. Самара, Железнодорожный район, ул. Никитинская, д. 68, кв. 1; с кадастровым номером 63:01:0102003:502 по адресу: Самарская область, г. Самара, Железнодорожный район, ул. Никитинская, 66, гараж б/н; с кадастровым номером 63:01:0102003:1079 по адресу: Самарская область, г. Самара, Железнодорожный район, ул. Вилоновская, д. 97; по адресу: в границах квартала, ограниченного улицами Буянова, Вилоновской, Рабочей, Никитинской в Железнодорожном районе г.о. Самара, в координатах:	
S1	X	Y

100	1.	-285,03	1195,05
кв.м	2.	-283,18	1195,8
	3.	-284,42	1198,88
	4.	-277,05	1201,86
	5.	-270,95	1205,98
	6.	-280,88	1205,25
	7.	-283,9	1211,88
	8.	-287,44	1210,36
	9.	-288,01	1211,63
	10.	-286,33	1207,68
	11.	-288,94	1206,57
	12.	-287,55	1203,3
	13.	-2287,97	1203,12
	14.	-287,21	1201,84
	15.	-290,22	1200,49
	16.	-288,82	1197,98
	17.	-286,88	1199,17
	1.	-285,03	1195,05
S2	X		Y
21	1.	-279,25	1169,64
кв.м	2.	-281,5	1175,01
	3.	-284,87	1173,62
	4.	-282,62	1168,33
	1.	-279,25	1169,64
S3	X		Y
10	1.	-253,74	1129,54
кв.м	2.	-251,93	1130,37
	3.	-254,85	1135,21
	4.	-251,75	1137,08
	5.	-252,73	1136,5
	6.	-252,77	1136,59
	7.	-256,13	1135,18
	1.	-253,74	1129,54
S4	X		Y
357	1.	-220,05	1156,94
кв.м	2.	-233,11	1187,09
	3.	-243,26	1182,99
	4.	-230,11	1152,94
	1.	-220,05	1156,94
S5	X		Y
21	1.	-249,64	1180,0
кв.м	2.	-251,13	1183,67
	3.	-256,03	1181,82
	4.	-254,37	1178,03
	1.	-249,64	1180,0
S6	X		Y
180	1.	-257,18	1209,52
кв.м	2.	-258,24	1211,99
	3.	-246,34	1217,1
	4.	-250,04	1225,83
	5.	-266,27	1218,95
	6.	-261,42	1207,76
	1.	-257,18	1209,52
(Заявитель – ООО «СЗ «Донстрой») Предоставление разрешения на отклонение от предельных параметров разрешенного строительства объекта капитального строительства			
30.	Индивидуальное жилищное строительство с минимальным отступом от границ земельных участков – 1 м общей площадью 1205 кв.м: с кадастровым номером 63:01:0329003:9 по адресу: Самарская область, г. Самара, Красноглинский район, с-з «Декоративные культуры», участок 3; по адресу: Самарская область, г. Самара, Красноглинский р-н, с/з «Декоративные культуры», участок № 3, в координатах:		
	S1	X	Y
211	8.	13386,58	12561,95
кв.м	7.	13366,44	12572,15
	Н6.	13352,50	12571,08
	Н1.	13383,27	12555,26
	8.	13386,58	12561,95
по адресу: Самарская область, г. Самара, Красноглинский р-н, с/з «Декоративные культуры», участок № 3, в координатах:			
	S2	X	Y
494	Н1.	13383,27	12555,26
кв.м	Н2.	13366,50	12541,70
	Н3.	13369,01	12540,46
	Н4.	13374,41	12537,78
	Н5.	13382,42	12553,54
	Н1.	13383,27	12555,26
(Заявитель – Малыгина Л.А.) Предоставление разрешения на отклонение от предельных параметров разрешенного строительства объекта капитального строительства			
31.	Многоэтажная жилая застройка (высотная застройка) с количеством парковочных мест (шт. на 1 кв.) 0,5 на земельном участке площадью 15300 кв.м с кадастровым номером 63:01:0704004:31 по адресу: Самарская обл., г. Самара, Промышленный р-н, ул. Солнечная (Заявитель – ООО «Арбит Строй») Предоставление разрешения на отклонение от предельных параметров разрешенного строительства объекта капитального строительства		

Исполняющий обязанности руководителя  
Департамента градостроительства  
городского округа Самара  
А.В.Борисов

МУНИЦИПАЛЬНОЕ АВТОНОМНОЕ УЧРЕЖДЕНИЕ  
ГОРОДСКОГО ОКРУГА САМАРА «САМАРСКАЯ ГАЗЕТА»

**ДИРЕКЦИЯ**  
Руководитель учреждения -  
Бубнова Е.В.  
Заместители руководителя:  
Краснова И.В., Качалова Н.С.

**РЕДАКЦИЯ**  
Главный редактор - Копалиани В.В.  
Заместители редактора: Андрианов В.Л., Ваулина Ю.Ю., Преснухина Е.В.  
Руководитель службы выпуска - Калядина О.Е.  
Ответственный секретарь - Блинков С.А.

Адрес редакции 443020, Самарская область, г. Самара, ул. Галактионовская, 39. E-mail: info@sgpress.ru.  
Телефоны: 979-75-80 (приемная); 979-75-82 (отдел рекламы).

ПОДПИСНЫЕ ИНДЕКСЫ ПА613, ПА535, 52403, 52401, 53401.

ТИРАЖ 1 183. В розницу цена свободная.

За содержание рекламы несет ответственность рекламодатель.

Незаказанные материалы не оплачиваются.

Время подписания в печать: по графику - 19.00, фактическое - 19.00.

Дата выхода в свет 20.10.20 г.

Отпечатано в Самарском филиале ООО «Типография КомПресс-Москва»

(443082, Самарская область, г. Самара, улица Клиническая, 257).

Заказ №1782.

ЭЛЕКТРОННАЯ ВЕРСИЯ ГАЗЕТЫ  
www.sgpress.ru



САМАРСКАЯ  
ГАЗЕТА

№227  
(6664)

УЧРЕДИТЕЛЬ, ИЗДАТЕЛЬ - Администрация г.о. Самара.

Адрес учредителя, издателя: 443010, Самарская область, г. Самара, ул. Кулибашева, 137.

Газета зарегистрирована Поволжским региональным управлением регистрации и контроля за соблюдением законодательства РФ о средствах массовой информации Государственного комитета Российской Федерации по печати. Регистрационный номер С 0481 от 7 декабря 1998 г.