



БУДУЩЕЕ ГОРОДА ОПРЕДЕЛЯТ ЖИТЕЛИ

Стартовало общественное голосование по благоустройству

Анна Щербакова

15 апреля на платформе 63.gorodsreda.ru стартовало общественное голосование по благоустройству. Какие территории необходимо обновить в первую очередь, определяют сами жители. В списке 20 общественных пространств. Это парки, скверы и другие зеленые зоны. Все проекты попали в перечень по предложениям самарцев и предварительно прошли общественные обсуждения. Специалисты постарались максимально учесть пожелания жителей, ведь благоустройство делается именно для людей. Места отдыха, которые наберут наиболь-

шее число голосов, обновят уже в 2023 году.

Напомним: масштабное благоустройство проходит в рамках нацпроекта «Жилье и городская среда», инициированного президентом РФ **Владимиром Путиным**. В рамках него новый облик уже получили многие общественные пространства. Так, в прошлом году преобразилась территория около Фабрики-кухни, где теперь размещается филиал Третьяковской галереи. Нацпроект дал возможность обустроить рядом современную зону отдыха. Она состоит из двух частей, которые дополняют друг друга. Это классически правильный сквер Памяти борцов революции и оригиналь-

ный Сад баланса с полевыми травами и деревянными мостиками.

В этом году по нацпроекту будет благоустроено сразу пять территорий. В списке парк «Молодежный» (первый этап), сквер в районе дома №170 по улице Ташкентской, парк «Воронежские озера» (первый этап), сквер имени Куйбышева, сквер у ЗАГСа в районе дома 13А по улице Сергея Лазо. Именно эти объекты заняли лидирующие позиции в рейтинговом голосовании 2021 года. Какие пространства обновят следующими, станет известно совсем скоро. Голосование продлится до 30 мая. О том, как принять в нем участие, читайте на странице 12.

ПРЯМАЯ
РЕЧЬ

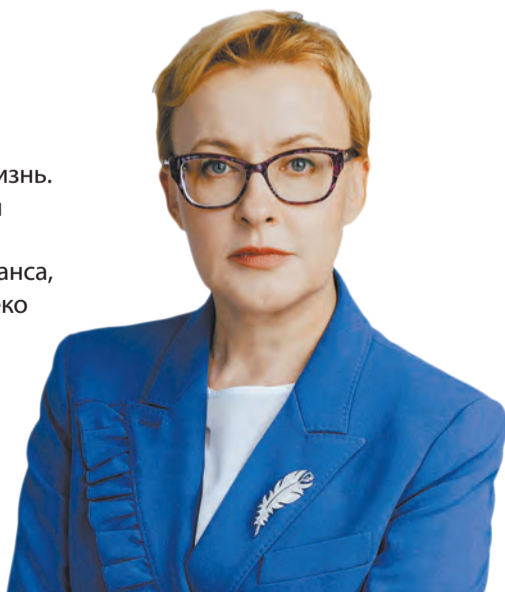


Елена Лапушкина,

ГЛАВА САМАРЫ:

Дорогие сamarцы!

У нас уже есть прекрасные результаты реализации этого национального проекта. Самара преобразается, общественные пространства меняются, получают новую жизнь. Так, за последние годы были благоустроены сквер на Авроре, Крымская площадь, сквер Памяти борцам революции и Сад баланса, сквер Фадеева и сквер Речников. И это далеко не все пространства, которые мы сделали удобными и современными вместе с вами, благодаря вашей активности и вовлеченности! Я приглашаю вас принять в голосовании самое активное участие. Это даст возможность сделать городские территории именно такими, какими хотите их видеть вы.





Сквер Экономистов

МЕСТОРАСПОЛОЖЕНИЕ

В Советском районе, между улицами Советской Армии и Блюхера.

ИСТОРИЧЕСКАЯ СПРАВКА

Сквер был основан в 1935 году рядом с плано-экономическим институтом. Сегодня там любят отдыхать студенты и других расположенных поблизости вузов. В 2019 году территории официально было присвоено название «Сквер Экономистов». Его предложили студенты и преподаватели СГЭУ.

АКТУАЛЬНОСТЬ И НЕОБХОДИМОСТЬ БЛАГОУСТРОЙСТВА

Территория нуждается в обновлении: покрытие пешеходных дорожек разрушено, освещенность не соответствует нормам, зоны отдыха не благоустроены.

ГЕНЕРАЛЬНЫЙ ПЛАН БЛАГОУСТРОЙСТВА



Сквер находится в Советском районе г.о. Самара в границах улиц Советской Армии и Блюхера и отгорожен от прилегающей застройки жилым 5-ти этажным домом. Основу концепции планировки составляет лучевая система с чётко выраженным центром и коммуникационными путями в виде лучей. В данном случае центральная рекреационная зона в виде эллипса несёт на себе основную тематическую нагрузку и также является местом распределения всех пешеходных потоков. По её периметру сосредоточена большая часть малых архитектурных форм. Проектом предусмотрена большая площадка для молодёжи с тренажёрами (воркаут) и местами для отдыха и общения. Покрытие дорожек и площадок, заложенные проектом, соответствуют нормативным и санитарным требованиям, имеют повышенные эксплуатационные и эстетические качества. Предусмотрено наружное освещение декоративными уличными светильниками. Количество и месторасположение - в соответствии с нормами освещённости для разных функциональных зон. Разработаны мероприятия для установки видеонаблюдения. Открытые участки грунта предусматривают посадку газонной травы и галечную засыпку отдельных участков.

ЭЛЕМЕНТЫ БЛАГОУСТРОЙСТВА



Площадка для отдыха молодёжи с тренажёрами и местами для отдыха и общения.



Светильники парковые.



Малые архитектурные формы: беседки и скамейки парковые.

Зона фастфуда и кофе автоматы.



"Сухой" фонтан в зоне отдыха.



Беговая дорожка по периметру сквера

ПЛАНЫ

Согласно проекту на территории предполагается:

- вымостить плиткой тротуары и зоны отдыха;
- обустроить площадки для молодежи с тренажерами и

- местами для отдыха и общения;
- разместить декоративные уличные светильники;

- оформить ландшафт: разбить газоны и отсыпать отдельные участки галькой;
- построить сухой фонтан;

- проложить по периметру беговую дорожку;
- сделать зону фастфуда и установить кофе-автоматы.



Сквер на улице Осипенко, 32

МЕСТОРАСПОЛОЖЕНИЕ

В Октябрьском районе, около дома №32 на улице Осипенко.

ИСТОРИЧЕСКАЯ СПРАВКА

Территория находится на пересечении проспекта Ленина и улицы Осипенко, рядом со сквером Фадеева и площадью Героев 21-й Армии. Окружают ее два многоквартирных дома. Один из них - на улице Осипенко, 32 - 20-этажный

«рашпиль», построенный в стиле позднего брутализма в 1988 году. Второй - 26-подъездный дом на проспекте Ленина, 3. Это здание - одно из самых длинных в Самаре. Оно было построено для сотрудников ЦСКБ в 1983 году. В этом же доме находится ЗАГС Октябрьского района.

АКТУАЛЬНОСТЬ И НЕОБХОДИМОСТЬ БЛАГОУСТРОЙСТВА

В связи с тем, что расположенные по соседству знаковые пространства уже благоустроены, этот сквер также нуждается в обновлении. Необходимо учесть, что он находится в густонаселенном районе на видовом месте и пользуется большой популярностью как у детей, так и у взрослых.

ГЕНЕРАЛЬНЫЙ ПЛАН БЛАГОУСТРОЙСТВА



ЭЛЕМЕНТЫ БЛАГОУСТРОЙСТВА



Скамьи парковые



Урны



Уличные фонари



Детские игровые площадки

ПЛАНЫ

Согласно проекту на территории предполагается:

- восстановить пешеходные дорожки;
- разместить лавочки и урны;
- обновить игровую зону;
- отремонтировать лестницу, ведущую к проспекту Ленина;
- реконструировать спортивные площадки;
- высадить деревья и кустарники;
- установить опоры освещения.



Парк «Воронежские озера»

МЕСТОРАСПОЛОЖЕНИЕ

В Промышленном районе, в границах улиц Стара-Загора и Воронежской.

ИСТОРИЧЕСКАЯ СПРАВКА

Этот парк - уникальный комплекс, состоящий из трех озер. На его территории возвышаются 300-летние дубы, признанные памятниками природы. Сегодня на «Воронежских озерах» создана инфраструктура для активного досуга: детская площадка с турниками, горками и батутами, спортивная зона с искусственным газоном, скейт-парк. Зимой в парке катаются на лыжах: рельеф позволяет организовать различные по сложности трассы. В непосредственной близости от зеленой зоны расположен храм Троицы Живоначальной.



ПЛАНЫ

Согласно проекту на территории предполагается:


- отремонтировать тротуары;
- создать зоны отдыха с крытыми перголами;
- установить скамейки и урны;
- проложить велодорожки различной степени сложности с велопарковками;
- привести в порядок систему освещения;
- высадить новые растения, разбить клумбы;
- очистить озера и благоустроить прибрежную зону;
- построить хоккейную калду;
- разместить спортивные и детские площадки;
- организовать тропу здоровья для скандинавской ходьбы с пунктом проката снаряжения;
- обустроить вдали от зон отдыха площадку для выгула собак.

АКТУАЛЬНОСТЬ И НЕОБХОДИМОСТЬ БЛАГОУСТРОЙСТВА

Парк - излюбленное место отдыха самарцев. И сейчас территория нуждается в обновлении. В 2022 году будет реализован первый этап благоустройства «Воронежских озер». Логичным завершением станет обновления оставшейся части парка.



Качели с навесом



Зоны отдыха с навесом



Детская площадка



Сквер Монастырский

МЕСТОРАСПОЛОЖЕНИЕ

В Ленинском районе, на пересечении улиц Вилоновской и Фрунзе.

ИСТОРИЧЕСКАЯ СПРАВКА

Петр Монастырский для Самары - человек-эпоха. Народный артист СССР, лауреат Государственных премий, почетный гражданин области и города. Петр Львович ушел из жизни 1 июля 2013 года. Ему было 97 лет. Более 40 из них он отдал служению самарскому театру драмы. В 2013 году безымянному скверу в Ленинском районе было присвоено имя Петра Монастырского. Зона отдыха расположена напротив дома №1 на улице Вилоновской, где жил режиссер, и в непосредственной близости от театра, в котором он работал.

АКТУАЛЬНОСТЬ И НЕОБХОДИМОСТЬ БЛАГОУСТРОЙСТВА

Сквер находится в историческом центре, здесь отдыхают жители не только Ленинского района, но и других частей Самары, а также гости города.

ПЛАНЫ

Согласно проекту на территории предполагается:


- разместить лавочки и урны;
- замостить пешеходные дорожки;
- установить опоры освещения;

- высадить деревья;
- обустроить газоны и цветники.

ул. Вилоновская



урны



скамьи парковые





Парк «Молодежный»



МЕСТОРАСПОЛОЖЕНИЕ

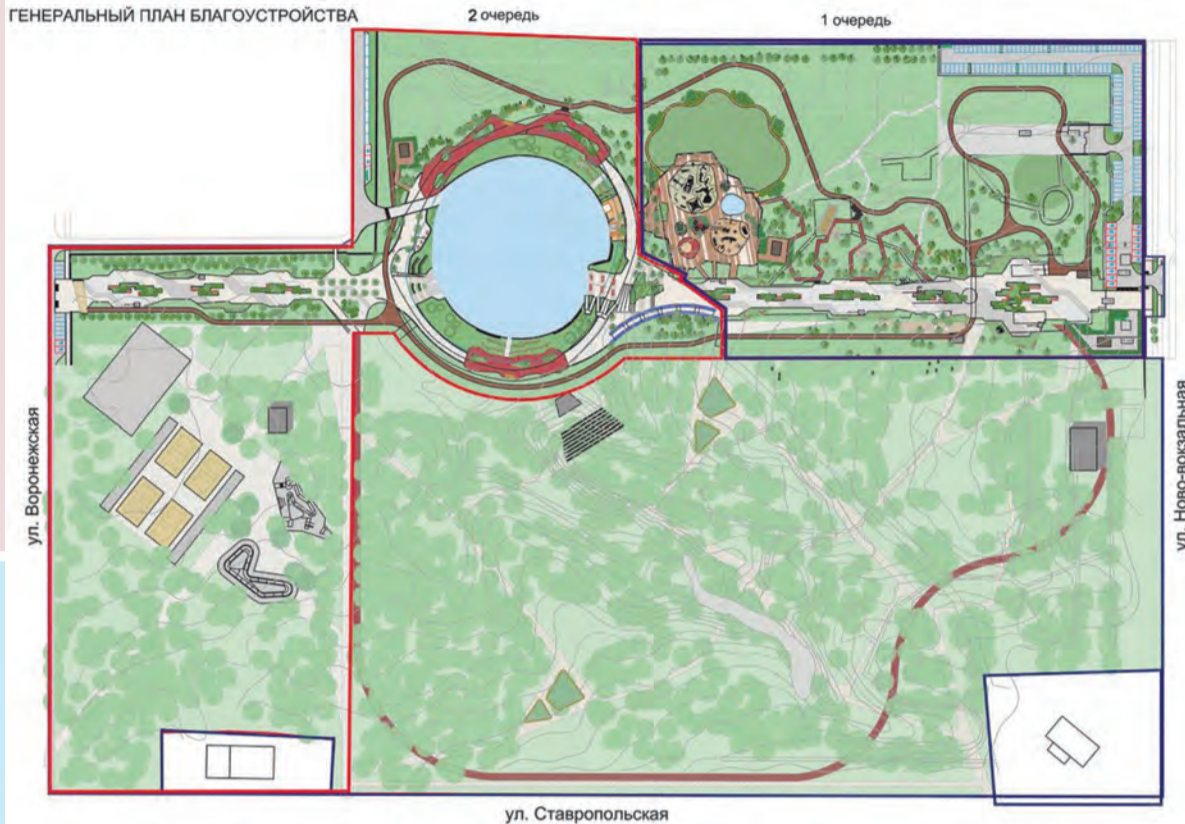
В Промышленном районе, в границах улиц Ставропольской, Воронежской, Ново-Вокзальной и Тихого переулка. Площадь 190 200 кв. м.



ИСТОРИЧЕСКАЯ СПРАВКА

Парк имени 50-летия ВЛКСМ был открыт в 1976 году, к юбилею всесоюзной комсомольской организации. В 1994 году он получил новое название - «Молодежный».

ГЕНЕРАЛЬНЫЙ ПЛАН БЛАГОУСТРОЙСТВА



ПЛАНЫ

Согласно проекту на территории предполагается:

- разместить скамейки, вазоны и урны;
- отремонтировать тротуары и входную группу;
- проложить велодорожки;
- возвести ограждение по периметру;
- установить опоры освещения;
- провести озеленение и санитарную обрезку деревьев;
- восстановить озеро;
- построить летнюю сцену;
- организовать спортивные площадки для футбола, волейбола и баскетбола, скейтборда;
- обустроить детские площадки;
- сделать модульный общественный туалет;
- провести видеонаблюдение;
- обновить существующие дороги с сохранением газонов и деревьев;
- оборудовать площадку для выгула собак.

АКТУАЛЬНОСТЬ И НЕОБХОДИМОСТЬ БЛАГОУСТРОЙСТВА

Рекреационная зона парка представляет собой обширную лесопосадку. Ее можно использовать как в зимнее, так и в летнее время - для организации лыжных и велосипедных трасс, прогулок.

Сегодня территория находится не в лучшем состоянии. Тротуары нуждаются в ремонте, озеро высохло. Требуется привести в порядок и зеленые насаждения. В 2022 году будет реализован первый этап благоустройства парка. Логичным его завершением станет обновление оставшейся территории.



Сквер Высоцкого

МЕСТОРАСПОЛОЖЕНИЕ

В Самарском районе, в границах улиц Самарской, Ленинградской, Галактионовской, Высоцкого.

ИСТОРИЧЕСКАЯ СПРАВКА

Когда-то в этом районе находилась Сенная площадь, на ней велась оживленная торговля. В 1844 году здесь возвели храм Святой Троицы. После этого площадь обрела еще одно название - Троицкая. С прошлого века ее вид кардинально изменился. Троицкий храм разрушили, на месте церкви возвели Дом специалистов. Улицу Татарскую переименовали в Галактионовскую, Панскую - в Ленинградскую. На части площади оформили сквер. Изначально он был назван в честь Михаила Фрунзе. К концу прошлого века представительство Самарского фонда поэтов предложило присвоить скверу и прилегающему к нему переулку имя Владимира Высоцкого. Эта инициатива была реализована. На территории установили лавочки, летнюю сцену, построили фонтан.



СХЕМА РАСПОЛОЖЕНИЯ ОБЪЕКТА В ГОРОДЕ



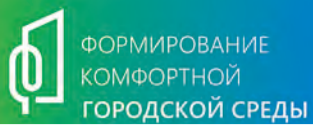
АКТУАЛЬНОСТЬ И НЕОБХОДИМОСТЬ БЛАГОУСТРОЙСТВА

Сквер Высоцкого является местом притяжения не только для жителей города, но и для туристов. Благодаря губернаторскому проекту «Содействие» в 2019 и 2020 годах часть территории была благоустроена. Так, в сквере появились открытая площадка для концертов и игровая зона «Гитар-парк». Дальнейший ремонт позволит завершить начатое и сформировать здесь единое благоустроенное пространство.

ПЛАНЫ

Согласно проекту на территории предполагается:

- оборудовать площадки для отдыха;
- установить беседки;
- высадить кустарники по периметру сквера;
- увеличить сцену;
- отремонтировать туалеты.



Сквер Первых Космонавтов

МЕСТОРАСПОЛОЖЕНИЕ

В Железнодорожном районе, возле дома №13 на улице Гагарина.

ИСТОРИЧЕСКАЯ СПРАВКА

В 2014 году администрация Самары откликнулась на предложение горожан и официально закрепила за участком название «Сквер Первых Космонавтов». Таким образом была увековечена память о шести космонавтах, которые принимали участие в программе «Восток». До и после отправки на орбиту они приезжали в Куйбышев. Здесь космонавты проходили курс реабилитации, восстанавливали свои силы. А также докладывали государственной комиссии о полете. Сегодня на территории сквера установлена памятная стена «Покорителям космоса».

СХЕМА РАСПОЛОЖЕНИЯ ОБЪЕКТА НА ТЕРРИТОРИИ ГОРОДСКОГО ОКРУГА САМАРА



ПЛАНЫ

Согласно проекту на территории предполагается:

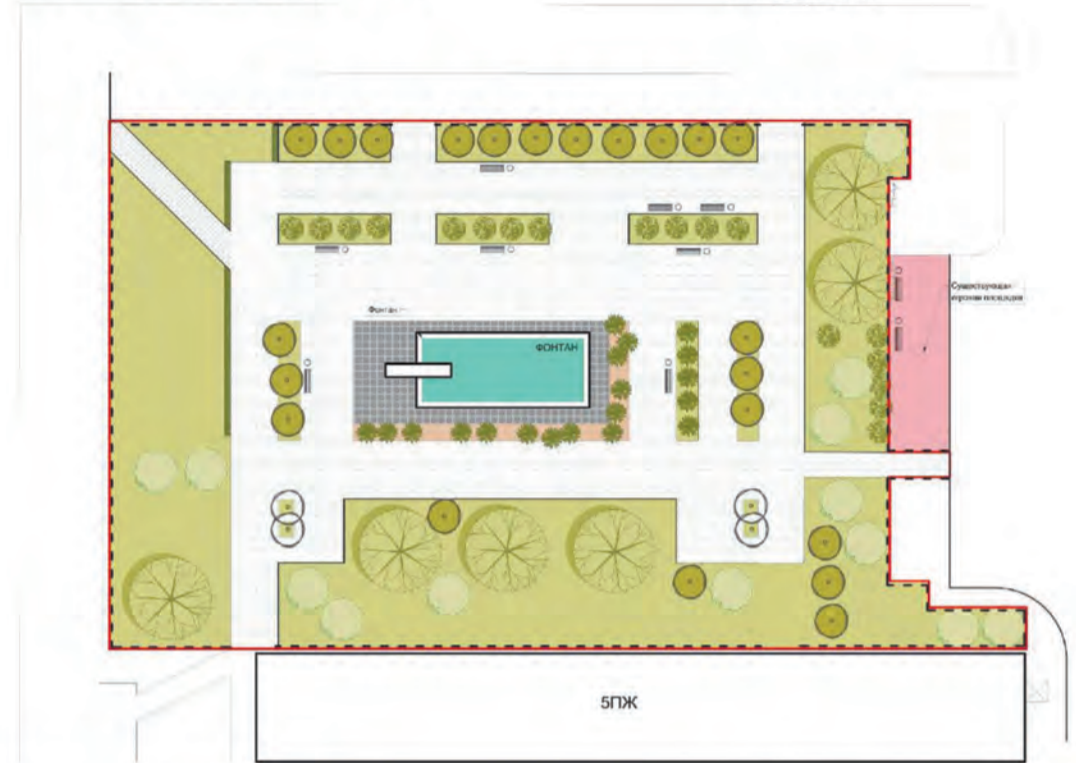
- восстановить пешеходные дорожки;
- провести санитарную обрезку деревьев;
- высадить молодые растения, разбить клумбы;
- обустроить детскую площадку;
- установить опоры освещения и элементы уличной мебели.

АКТУАЛЬНОСТЬ И НЕОБХОДИМОСТЬ БЛАГОУСТРОЙСТВА

Многие точки на карте Самары связаны с космосом. В число таких мест входит и сквер на улице Гагарина. Развитие космонавтики обязательно должно отражаться и в обновлении территорий, посвященных людям, работающим в этой сфере.

ГЕНЕРАЛЬНЫЙ ПЛАН БЛАГОУСТРОЙСТВА

УЛ. Ю. ГАГАРИНА



ЭЛЕМЕНТЫ БЛАГОУСТРОЙСТВА




ДЕТСКАЯ ПЛОЩАДКА



СКАМЬЯ "АРХИМЕТ" УРНА "АРХИМЕТ"



ОСВЕЩЕНИЕ "АРХИМЕТ"



Сквер «Самарец»

МЕСТОРАСПОЛОЖЕНИЕ

В Советском районе, в границах улицы Победы, переулков Славного и Штамповщиков.

ИСТОРИЧЕСКАЯ СПРАВКА

Сквер был образован в ходе жилой застройки. С одной стороны к территории примыкает ДК «Самарец».



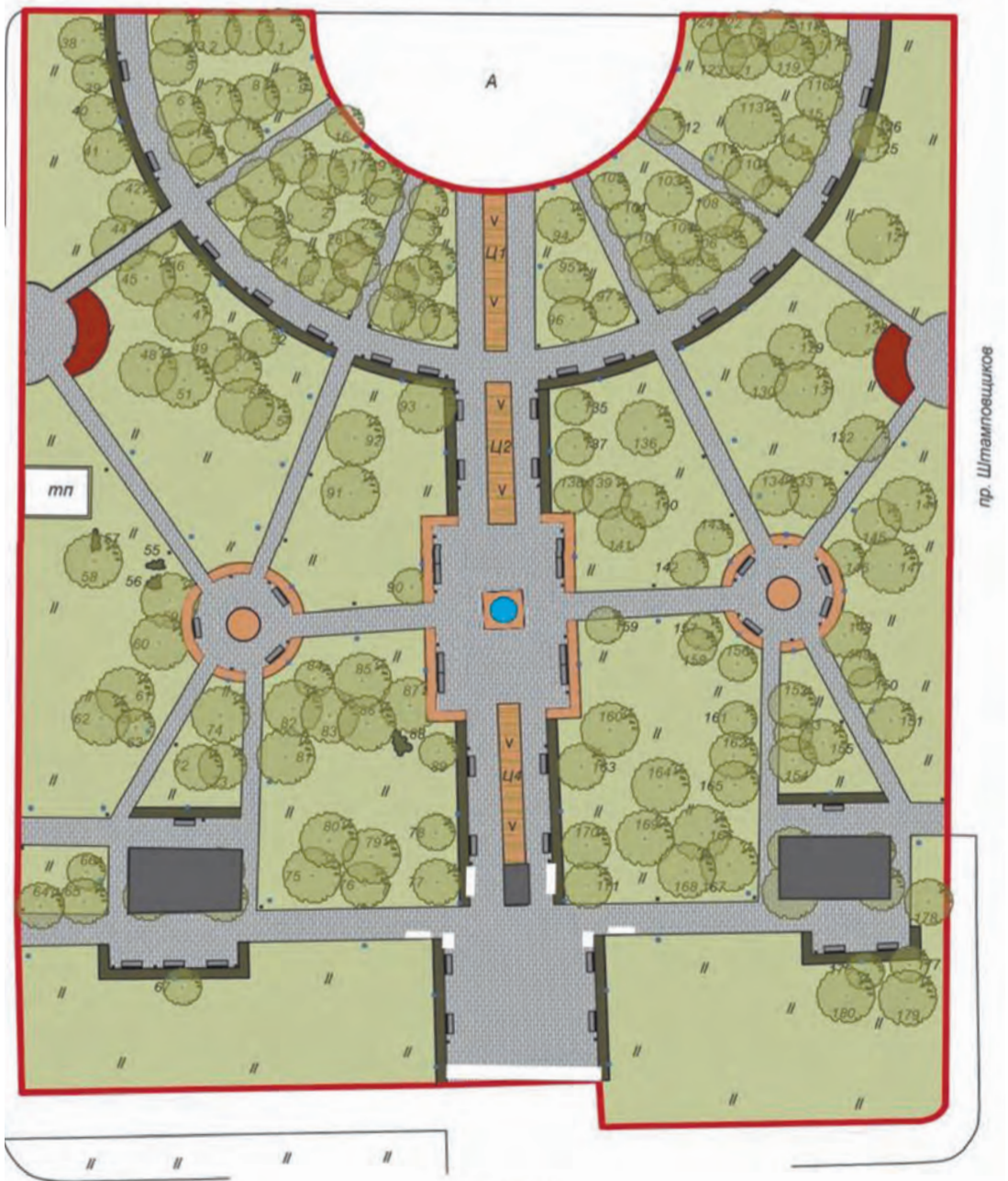
АКТУАЛЬНОСТЬ И НЕОБХОДИМОСТЬ БЛАГОУСТРОЙСТВА

В микрорайоне не хватает благоустроенных зеленых зон. Обновление сквера даст возможность жителям близлежащих домов с комфортом проводить время на свежем воздухе.

ПЛАНЫ

Согласно проекту на территории предполагается:

- восстановить пешеходные дорожки;
- благоустроить газоны;
- оборудовать площадки для отдыха со скамейками и урнами;
- провести санитарную обрезку деревьев;
- разбить цветочные клумбы;
- смонтировать опоры освещения.



ФОРМИРОВАНИЕ
КОМФОРТНОЙ
ГОРОДСКОЙ СРЕДЫ



Сквер на улице Ново-Садовой, 22



Скамья: WOODY, LWD160, с опорной спинкой



Фонарь: ALFRESCO, Корсар



МЕСТОРАСПОЛОЖЕНИЕ

В Октябрьском районе, между домами №№ 22 и 24 на улице Ново-Садовой.

ИСТОРИЧЕСКАЯ СПРАВКА

Сквер расположен среди жилой застройки конца 1960-х годов и выходит на улицу Ново-Садовую - одну из главных магистралей Самары. Осенью прошлого года на стене дома №22 появился мурал с изображением Кузьмы Минина и Дмитрия Пожарского. Его открытие было приурочено к Дню народного единства.

АКТУАЛЬНОСТЬ И НЕОБХОДИМОСТЬ БЛАГОУСТРОЙСТВА

Сквер расположен на видовом месте. Ежедневно через него проходят сотни людей, а мимо, по улице Ново-Садовой, проезжают тысячи автомобилистов. Кроме того, рядом находятся социально значимые объекты: детские сады и школы №№ 16 и 41. Обновление территории позволит улучшить облик Октябрьского района, а также полностью открыть мурал, который сейчас частично заслонен деревьями.

ПЛАНЫ

Согласно проекту на территории предполагается:

- обновить пешеходную зону;
- разместить скамейки, урны;
- установить опоры освещения;
- высадить деревья;
- обустроить газоны с автополивом;
- провести санитарную обрезку зеленых насаждений.

ФОРМИРОВАНИЕ
КОМФОРТНОЙ
ГОРОДСКОЙ СРЕДЫ



Территория детской площадки, прилегающей к бульвару на улице Челюскинцев

МЕСТОРАСПОЛОЖЕНИЕ

В Октябрьском районе, напротив дома №30 на улице Ново-Садовой. Площадка прилегает к бульвару Челюскинцев.

ИСТОРИЧЕСКАЯ СПРАВКА

Бульвар Челюскинцев соединяет Ново-Садовую с четвертой очередью самарской набережной. Ранее эта улица называлась Орловской. 17 октября

1934 года она была переименована в честь команды парохода «Челюскин», не выдержавшего сжатия льдов и ушедшего под воду. Незадолго до этого участники экспедиции и летчики посетили Самару.

Они прибыли в город по Волге, на пароходе «Стрежень». Сегодня вдоль бульвара Челюскинцев расположен девятиэтажный жилой дом №30 на улице Ново-Садовой. Он был построен в 1970 году, в здании 539 квартир.

ПЛАНЫ

Согласно проекту на территории предполагается:

- замостить пешеходные дорожки;
- оформить газоны;
- обновить игровое оборудование;
- разместить лавочки, вазоны, урны;
- уложить на детской площадке безопасное покрытие;
- посадить деревья;
- установить светильники.

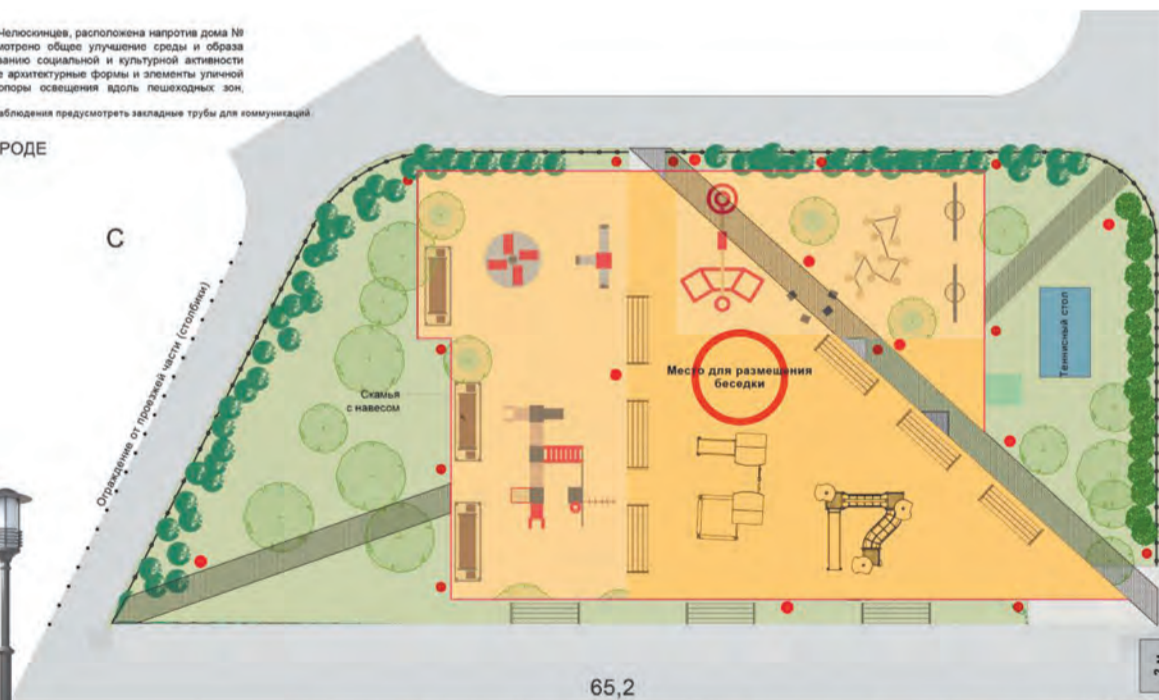
Территория детской площадки, прилегающей к бульвару по ул. Челюскинцев, расположена напротив дома №30 по ул. Ново-Садовой. Концепцией благоустройства предусмотрено общее улучшение среды и образа территории детской площадки, которое приведет к стимулированию социальной и культурной активности граждан южной близлежащие домов. Будут установлены малые архитектурные формы и элементы уличной мебели, восстановлены пешеходные дорожки, установлены опоры освещения вдоль пешеходных зон, высажены зеленые насаждения и выполнено устройство газонов. Запланировано устройство автополива. Для внедрения системы видеонаблюдения предусмотреть закладные трубы для коммуникаций.

СХЕМА РАСПОЛОЖЕНИЯ ОБЪЕКТА В ГОРОДЕ



УСЛОВНЫЕ ОБОЗНАЧЕНИЯ:


- Площадь благоустройства - 1727,5 кв. м.
- Граница объекта
- Мощение пешеходных зон тротуаров (304,1 кв.м.)
- Газон (895 кв.м.)
- Резиновое покрытие (в виде резиновой плитки) (505,4 кв.м.)
- Асфальтовое покрытие
- Существующее строение
- Существующие деревья
- Новые деревья
- Живая изгородь (пузырелплодный калинолистный)
- Решетка для деревьев
- Поробрик (23 м.л.)
- Ограждение
- Урна (11 шт.) Арт. Архимет У.09-1
- Светильники для пешеходных зон (16 шт.)
- Скамьи (6 шт.16 шт.) Арт. Архимет СК.16-1, СК.05
- Ограждение
- Кустарник
- Решетка для деревьев



ЭЛЕМЕНТЫ БЛАГОУСТРОЙСТВА



СХЕМА РАСКЛАДКИ ПЛИТНОГО МОЩЕНИЯ



АКТУАЛЬНОСТЬ И НЕОБХОДИМОСТЬ БЛАГОУСТРОЙСТВА

На детской площадке отдыхают не только местные жители, но и люди из других районов, спускающиеся по бульвару Челюскинцев на набережную, на пляж. Учитывая это необходимо обновить игровую зону и провести там освещение.



Территория Постникова оврага

МЕСТОРАСПОЛОЖЕНИЕ

В Октябрьском районе, на улице Ново-Садовой, рядом с трамвайным кольцом.

ИСТОРИЧЕСКАЯ СПРАВКА

Изначально территория носила название Винного оврага. В 1858 году земский врач Нестор Постников открыл здесь первый в России кумысолечебный санаторий. С тех пор это место носит его имя. После революции территория была переименована в Овраг Подпольщиков, потому что тут проводились революционные маевки. Существует и другая версия происхождения такого названия: якобы оно было выбрано по причине самовольного строительства, которое развернулось здесь в 30-40-е годы прошлого века. Летом 2007 года территории вернули ее прежнее имя - Постников овраг.

АКТУАЛЬНОСТЬ И НЕОБХОДИМОСТЬ БЛАГОУСТРОЙСТВА

Территория располагается на видовом месте, вблизи улицы Ново-Садовой и остановок. Благоустройство сквера на месте нынешнего газона позволит людям ожидать транспорт в комфортных условиях. Кроме того, жители ближайших домов получат современную зеленую зону отдыха, которой так не хватает в этом районе.

СХЕМА РАСПОЛОЖЕНИЯ ОБЪЕКТА НА ТЕРРИТОРИИ ГОРОДСКОГО ОКРУГА САМАРА



СКВЕР РАСПОЛОЖЕН НА ТЕРРИТОРИИ ПОСТНИКОВА ОВРАГА. КОНЦЕПЦИЕЙ БЛАГОУСТРОЙСТВА ПРЕДУСМОТРЕНО ОБЩЕЕ УЛУЧШЕНИЕ СРЕДЫ И ОБРАЗА СКВЕРА, КОТОРОЕ ПРИВЕДЕТ К СТИМУЛИРОВАНИЮ СОЦИАЛЬНОЙ И КУЛЬТУРНОЙ АКТИВНОСТИ ГРАЖДАН ГОРОДА. БУДУТ ДОБАВЛЕНЫ МАЛЫЕ АРХИТЕКТУРНЫЕ ФОРМЫ И ЭЛЕМЕНТЫ УЛИЧНОЙ МЕБЕЛИ, ВЫСАЖЕНЫ ДЕРЕВЬЯ, ОРГАНИЗОВАНА ПАРКОВОЧНАЯ ЗОНА, ВОССТАНОВЛЕНЫ ПЕШЕХОДНЫЕ ДОРОЖКИ И ПЛОЩАДКИ ДЛЯ ОТДЫХА.

ГЕНЕРАЛЬНЫЙ ПЛАН БЛАГОУСТРОЙСТВА



УСЛОВНЫЕ ОБОЗНАЧЕНИЯ:

ПЛОЩАДЬ БЛАГОУСТРОЙСТВА - 3 450,00 М²

- ГРАНИЦЫ ПРОЕКТИРОВАНИЯ
- МОЩЕНИЕ ПЕШЕХОДНЫХ ЗОН ТРОТУАРОВ
- АСФАЛЬТОВОЕ ПОКРЫТИЕ
- ПОРЕБРИК
- ГАЗОН
- УЛИЧНЫЙ ФОНАРЬ ДЛЯ ПЕШЕХОДНЫХ ЗОН, 30 ШТ.
- УРНЫ, 6 ШТ.
- СКАМЬИ, 6 ШТ.
- СТОПЕКА ОГРАДИТЕЛЬНЫЙ
- ПАВИЛЬОН ДЛЯ ОЖИДАНИЯ ОБЩЕСТВЕННОГО ТРАНСПОРТА, 2 ШТ.
- ПАВИЛЬОН ДЛЯ ТОРГОВЫХ ТОЧЕК/ ОБЩЕСТВЕННОГО ПИТАНИЯ, 3 ШТ.
- РЕШЕТКИ ДЛЯ ДЕРЕВЬЕВ, 35 ШТ.



ЭЛЕМЕНТЫ БЛАГОУСТРОЙСТВА



СХЕМА РАСКЛАДКИ ПЛИТОЧНОГО МОЩЕНИЯ

ТРОТУАРНАЯ ПЛИТКА. ПРОИЗВОДИТЕЛЬ: Г. САМАРА ООО "ФАРЭШТАЙН". МОЩЕНИЕ РЕКРЕАЦИОННЫХ ЗОН



ПЛАНЫ

Согласно проекту на территории предполагается:

- замостить пешеходные зоны;
- установить опоры освещения;
- разместить лавочки и урны;
- обновить павильоны для ожидания общественного транспорта.



Сквер «Дубовая роща»

АКТУАЛЬНОСТЬ И НЕОБХОДИМОСТЬ БЛАГОУСТРОЙСТВА

Дальнейшее развитие зоны отдыха позволит создать здесь максимально комфортные условия, сделать это место точкой притяжения для жителей микрорайона.

ГЕНЕРАЛЬНЫЙ ПЛАН БЛАГОУСТРОЙСТВА



УСЛОВНЫЕ ОБОЗНАЧЕНИЯ

Площадь благоустройства - 44834 м.кв.

- Границы проектирования
- Асфальтовое покрытие дорог
- Мощение пешеходных зон тротуаров - 4215 м.кв.
- Детские игровые площадки
- Спортплощадки
- Газон
- Цветники, 585 м. кв.
- Сцена
- Существующие деревья
- Деревья хвойных пород
- Зоны отдыха (павильоны, кафе и пр.)



Примечание:
- установить ограждение по периметру сквера;
- заменить покрытие газона;
- благоустроить грот.

МЕСТОРАСПОЛОЖЕНИЕ

В Куйбышевском районе, у кольца на улице Осетинской.

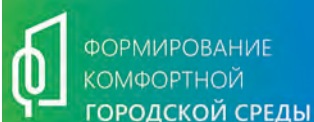
ИСТОРИЧЕСКАЯ СПРАВКА

Зеленая зона у кольца на улице Осетинской стала сердцем экогородка Волгарь. Работы по благоустройству сквера начались здесь еще в 2015 году. Ранее на этом месте находился детский лагерь «Дубки». Сейчас в сквере обустроены пешеходные дорожки, установлены скамейки.

ПЛАНЫ

Согласно проекту на территории предполагается:

- обустроить пешеходные дорожки;
- установить опоры освещения;
- разместить лавочки и урны;
- выполнить санитарную обрезку деревьев;
- провести озеленение;
- восстановить грот;
- оборудовать сцену.



Сквер на пересечении улиц Авроры и Гагарина

МЕСТОРАСПОЛОЖЕНИЕ

В Октябрьском районе, возле домов №№ 64 и 68 на улице Гагарина.

ИСТОРИЧЕСКАЯ СПРАВКА

Сквер образован углами домов №№ 64 и 68 и выходит на улицу Гагарина - одну из основных транспортных артерий города.

Дорога в этом месте появилась на карте Самары еще в 1898 году. Она вела в село Черновка. Позже, с развитием Безымянки, стал необходим короткий маршрут из исторического центра в промзону.

Для этих целей было построено Черновское шоссе. Оно обеспечивало транспортный выход в район платформы Стахановская. Во время Великой Отечественной войны по нему были проложены трамвайные пути. В 1961 году по Черновскому шоссе проехал Юрий Гагарин, следуя с заводского аэродрома на Безымянке. В честь этого события улице решено было присвоить имя первого космонавта.



АКТУАЛЬНОСТЬ И НЕОБХОДИМОСТЬ БЛАГОУСТРОЙСТВА


Сквер располагается в окружении десятков многоквартирных домов, на пересечении оживленных дорог. Благоустроенных зеленых зон в этом районе нет. Обновление данной территории позволит местным жителям отдыхать в тени деревьев, не отходя далеко от дома.



ПЛАНЫ

Согласно проекту на территории предполагается:

- замостить пешеходные дорожки;
- установить светильники;
- разместить лавочки и урны;
- провести озеленение;
- организовать санитарную обрезку деревьев.



Сквер Авиаконструкторов

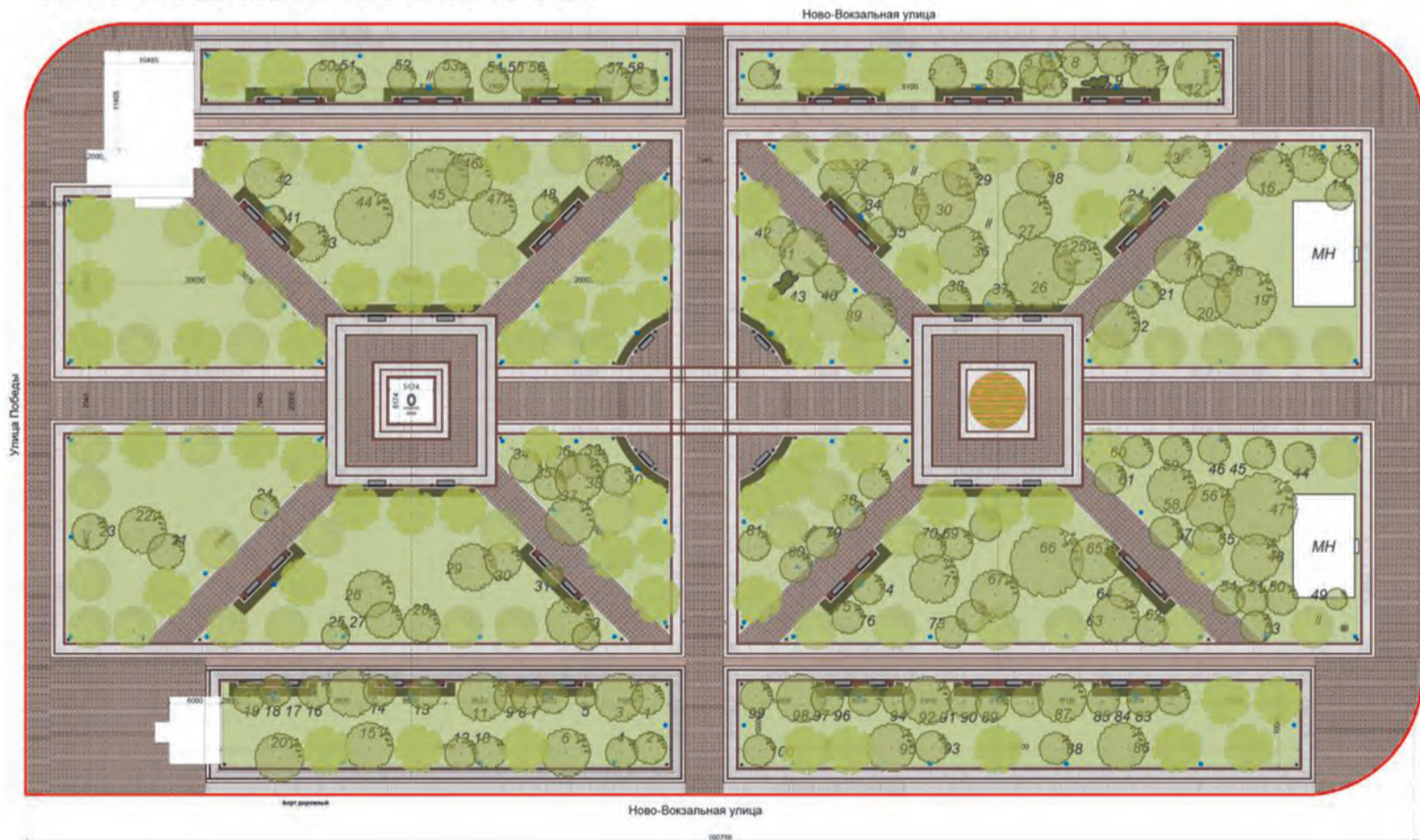
МЕСТОРАСПОЛОЖЕНИЕ

В границах улиц Ново-Вокзальной, Победы и Физкультурной.

ИСТОРИЧЕСКАЯ СПРАВКА

В 1986 году в сквере состоялось торжественное открытие бюста выдающегося конструктора авиационных и ракетных двигателей Николая Кузнецова. В начале 2000-х на территории было незаконно построено здание. Изначально в нем планировали открыть развлекательное заведение. Однако из-за того что получить разрешение так и не удалось, проект заморозили. Около семи лет здание было заброшено. Митрополит Самарский и Сызранский Сергей, увидев сооружение, даже в столь плачевном состоянии, решил обустроить в его стенах детское образовательное учреждение. По его личной просьбе здание передали епархии. За год там оборудовали современный детский центр. Были построены лестницы, залиты полы, оштукатурены стены, выложена плитка. Местами пришлось менять кровлю, вставлять окна. Занятия в центре начались в 2014 году. Также в здании был открыт храм в честь святой Матроны Московской. В том же году территория официально получила название сквера Авиаконструкторов.

ГЕНЕРАЛЬНАЯ СХЕМА БЛАГОУСТРОЙСТВА



АКТУАЛЬНОСТЬ И НЕОБХОДИМОСТЬ БЛАГОУСТРОЙСТВА

Сквер находится в оживленном месте. Ежедневно через него проходят тысячи людей. Среди них не только местные жители, но и пассажиры, прибывающие по железной дороге на станцию Безымянка. Благоустройство позволит сформировать комфортное пространство для отдыха вблизи одной из крупных транспортных развязок района.

ПЛАНЫ

Согласно проекту на территории предполагается:

- отремонтировать пешеходные дорожки;
- облагородить газоны;
- оборудовать площадки для отдыха;
- разместить лавочки и урны;
- установить опоры освещения.



ФОРМИРОВАНИЕ КОМФОРТНОЙ ГОРОДСКОЙ СРЕДЫ



Сквер Академика Кузнецова

МЕСТОРАСПОЛОЖЕНИЕ

В Красноглинском районе, в поселке Управленческий, в границах улиц Академика Н.Д. Кузнецова, Банковского и Ейского переулков.

ИСТОРИЧЕСКАЯ СПРАВКА

В 1946 году в Управленческом начал работу Опытный завод №2 Министерства авиационной промышленности СССР. В его задачу входила разработка турбореактивных, турбовинтовых и жидкостных ракетных двигателей. В мае 1949-го предприятие возглавил Николай Кузнецов. Выдающийся конструктор и дважды Герой Социалистического Труда внес огромный вклад в развитие инфраструктуры поселка. При нем в Управленческом были построены школы, детские сады, лечебные учреждения, Дом культуры, кинотеатр, стадион. Сквер Академика Кузнецова окружает ДК «Чайка».

АКТУАЛЬНОСТЬ И НЕОБХОДИМОСТЬ БЛАГОУСТРОЙСТВА

В районах, где отсутствуют парки, роль скверов значительно возрастает. Для населения это возможность отдохнуть на природе в шаговой доступности от дома. Сквер Академика Кузнецова - любимое место прогулок молодежи, родителей с детьми, людей пожилого возраста. Сегодня на территории располагаются спортивные площадки, игровые зоны с горками. Также здесь есть каменная стена с деревянными скульптурами богатырей. Под воздействием времени фигуры получили повреждения и подлежат реконструкции.



ПЛАНЫ

Согласно проекту на территории предполагается:

- отремонтировать пешеходные дорожки;
- оборудовать площадки для отдыха;
- разместить лавочки и урны;
- смонтировать опоры освещения;
- установить детские и спортивные площадки;
- облагородить газоны, разбить цветники;
- восстановить фонтаны;
- открыть площадку для игр в городки.



ФОРМИРОВАНИЕ КОМФОРТНОЙ ГОРОДСКОЙ СРЕДЫ



Сквер «Южный»



УСЛОВНЫЕ ОБОЗНАЧЕНИЯ:

	Сельный газон
	Детская площадка
	Детская спортивная площадка
	Тип мощения
	Тип мощения
	Смотровая площадка
	Деревья

МЕСТОРАСПОЛОЖЕНИЕ

В Красноглинском районе, в поселке Южный - вдоль берега Волги и центральной дороги.

ИСТОРИЧЕСКАЯ СПРАВКА

Поселок Южный появился на карте города ориентировочно во второй половине 1950-х годов. Сквер был разбит, когда поблизости построили двухэтажные дома. В 2013-2014 годах в поселке проводилось берегоукрепление волжского склона. В ходе него в Самаре появилась по сути еще одна очередь набережной. С территории сквера «Южный» открывается прекрасный вид на нее.



ПЛАНЫ

Согласно проекту на территории планируется:

- разместить лавочки и урны;
- отремонтировать

пешеходные дорожки;

- оборудовать зоны отдыха с перголами и лежаками;
- смонтировать опоры освещения;

- провести озеленение;
- установить детский игровой комплекс;
- создать арт-объект на смотровой площадке.

АКТУАЛЬНОСТЬ И НЕОБХОДИМОСТЬ БЛАГОУСТРОЙСТВА

Из-за удаленности Красноглинского района местным жителям приходится тратить много времени, чтобы добраться до одного из городских парков. Поэтому многие предпочитают отдыхать рядом с домом. Великолепный вид и природа делают сквер «Южный» любимым местом для прогулок людей всех возрастов. Благоустройство позволит сделать зону отдыха еще более комфортной.

ФОРМИРОВАНИЕ КОМФОРТНОЙ ГОРОДСКОЙ СРЕДЫ



Ерик Парк

ГЕНЕРАЛЬНЫЙ ПЛАН БЛАГОУСТРОЙСТВА



МЕСТОРАСПОЛОЖЕНИЕ

В Куйбышевском районе, в микрорайоне Волгарь.

ИСТОРИЧЕСКАЯ СПРАВКА

Общая площадь Ерик Парка 22,4 га. Проект включает в себя четыре очереди. Это площадь с фонтаном в районе 10-го квартала; набережная озера Старица Дубовый Ерик; лесопарк между 7-м кварталом и улицей Народной и спортивная зона в 15-м квартале вдоль Осетинской. В 2020 году был выполнен первый этап второй очереди: обустроено пространство для прогулок в границах улицы Ефрема Медведева и бульвара Земская Слобода. Сейчас на голосование выносятся все оставшиеся работы четырех очередей.

ПЛАНЫ

Согласно проекту на территории предполагается:

- проложить пешеходные и велодорожки;
- разместить лавочки и урны;
- очистить водоемы;
- сделать террасы для отдыха и посадки в катамараны;
- разбить клумбы и газоны;
- высадить деревья и

- провести санитарную обрезку старых;
- оборудовать площадки для выступлений;
- смонтировать опоры освещения;
- организовать зоны для пикников;
- установить детские и спортивные площадки;
- построить скейт-парк;
- создать площадку для выгула животных.



АКТУАЛЬНОСТЬ И НЕОБХОДИМОСТЬ БЛАГОУСТРОЙСТВА

В результате масштабных работ жители микрорайона получают благоустроенное место отдыха. Также реализация проекта будет способствовать развитию физической культуры.

ФОРМИРОВАНИЕ КОМФОРТНОЙ ГОРОДСКОЙ СРЕДЫ



Сквер Калинина

ГЕНЕРАЛЬНЫЙ ПЛАН БЛАГОУСТРОЙСТВА

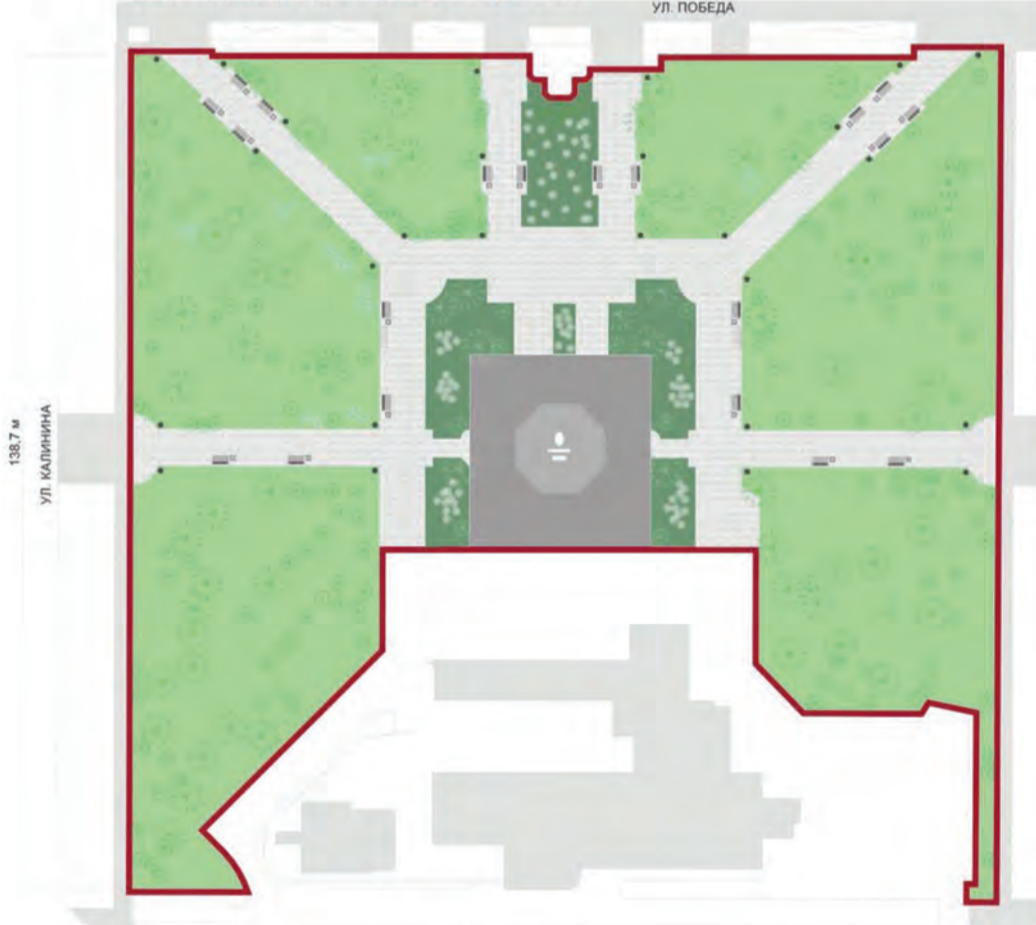


СХЕМА РАСПОЛОЖЕНИЯ ОБЪЕКТА В ГОРОДЕ



УСЛОВНЫЕ ОБОЗНАЧЕНИЯ:

- Площадь благоустройства - 14 472,5 кв. м.
- Граница объекта
 - Мошение пешеходных зон тротуаров (3 652,8 кв.м.)
 - Газон (9 374,1 кв.м.)
 - Цветник (1 017,8 кв.м.)
 - Существующие деревья
 - Поребрик (427 м.п.)
 - Урна (20 шт)
 - Светильники для пешеходных зон (26 шт)
 - Скамьи (20 шт)
 - Ограждение
 - Велопарковка

ПЛАНЫ

Согласно проекту на территории предполагается:

- разместить лавочки, вазоны, урны;
- восстановить пешеходные дорожки;
- смонтировать опоры освещения;
- провести озеленение, обустроить клумбы.

ТИПОВОЙ ЭЛЕМЕНТ МОЩЕНИЯ 1

"ЛА-ЛИНИЯ" 300*300*60 - ЦВЕТ СЕРЫЙ



АКТУАЛЬНОСТЬ И НЕОБХОДИМОСТЬ БЛАГОУСТРОЙСТВА

Еще одно место отдыха для детей и взрослых получит современное оформление.

МЕСТОРАСПОЛОЖЕНИЕ


В Промышленном районе, в границах улиц Победы, Калинина, Физкультурной и Воронежской.

ИСТОРИЧЕСКАЯ СПРАВКА

Сквер располагается вдоль одной из главных улиц Безымянки, названной в честь «всесоюзного старосты» Михаила Калинина. Когда-то это пространство

было частью инфраструктурного комплекса авиационного завода, который включал в себя ДК «Родина», Дворец спорта, детский сквер на улице Победы.

Сегодня с зеленой зоной граничит территория церкви в честь иконы Божией Матери «Всецарица». Храм был построен в 2014-2015 годах в честь 1025-летия Крещения Руси.



ВАЗОН ДЛЯ ЦВЕТОВ. МОДЕЛЬ PV-1G



СКАМЬЯ ПАРКОВАЯ. МОДЕЛЬ KS-3G



УРНА УЛИЧНАЯ. МОДЕЛЬ KY-5G


ФОНАРЬ 2.T21.1.84-1.V11-02/3



КАК ПРОГОЛОСОВАТЬ

С 15 апреля по 30 мая 2022 года

Принять участие в голосовании может каждый житель Самары, достигший 14 лет



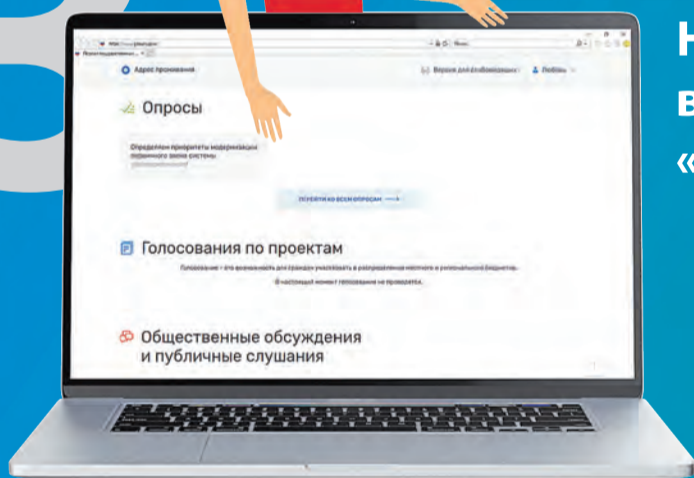
НА САЙТЕ

63.gorodsreda.ru

с использованием платформы
обратной связи

«Госуслуги. Решаем вместе»

С ПОМОЩЬЮ ВОЛОНТЕРОВ,
которые работают в торговых
и многофункциональных центрах



НА ПОРТАЛЕ «ГОСУСЛУГИ»

в разделе

«Общественное голосование»

ПОСМОТРЕТЬ ПРОЕКТЫ
на сайте Администрации г.о. Самара (samadm.ru)
в разделе «Формирование комфортной
городской среды - 2023»

УТОЧНИТЬ ИНФОРМАЦИЮ по голосованию можно:

- по телефону горячей линии 8-800-222-40-56
- по электронной почте hotline@gorodsreda.ru

